

ရောဝတီတိုင်းဒေသကြီး

မြို့နယ်အထွေထွေအုပ်ချုပ်ရေးဦးစီးဌာန

လေးမျက်နှာမြို့နယ်

၂၀၂၂ ခုနှစ် ဧပြီလမှ ၂၀၂၃ ခုနှစ် မတ်လ အထိ

ဒေသဆိုင်ရာအချက်အလက်များ

ရက်စွဲ၊ ၂၀၂၃ ခုနှစ်၊ မတ်လ ရက်

မာတိကာ

အပိုင်း(၂)

၂၀၂၂ ခုနှစ် ဧပြီလမှ ၂၀၂၃ ခုနှစ် မတ်လအထိ ဒေသဆိုင်ရာ

အချက်အလက်များ

စဉ်	အကြောင်းအရာ	စာမျက်နှာ	
		မှ	ထိ
	မြေပုံ		
	အခန်း(၁) နိဒါန်းနှင့်ဒေသသမိုင်း		
၁။	နိဒါန်း	၁	၁
၂။	ဒေသသမိုင်းအကျဉ်း	၂	၂
	အခန်း(၂) ပထဝီဝင်အနေအထား		
၃။	တည်နေရာနှင့် အကျယ်အဝန်း	၂	၃
၄။	နယ်နိမိတ်	၃	၃
၅။	မြေမျက်နှာသွင်ပြင်	၃	၃
၆။	ရေဆင်း	၃	၃
၇။	ပင်လယ်ရေမျက်နှာပြင်အထက်အမြင့်	၃	၃

စဉ်	အကြောင်းအရာ	စာမျက်နှာ	
		မှ	ထိ
	အခန်း(၃) ရာသီဥတုနှင့်သဘာဝပတ်ဝန်းကျင်		
၈။	ရာသီဥတု	၄	၄
၉။	သဘာဝပေါက်ပင်	၄	၄
၁၀။	တောရိုင်းတိရစ္ဆာန်များ	၄	၄
၁၁။	သဘာဝပတ်ဝန်းကျင်လက်ရှိအခြေအနေ	၅	၅
၁၂။	သဘာဝပတ်ဝန်းကျင်ထိန်းသိမ်းရေးလုပ်ငန်းများ	၅	၅
၁၃။	သဘာဝဘေးအန္တရာယ် ကျရောက်မှု	၅	၅
	အခန်း(၄) လူဦးရေဆိုင်ရာအချက်အလက်များ		
၁၄။	နေထိုင်သည့်တိုင်းရင်းသားလူမျိုးစုများ	၆	၆
၁၅။	အိမ်ခြေ ၊ အိမ်ထောင်စုနှင့်လူဦးရေ (က)အိမ်ခြေ/အိမ်ထောင်စု (ခ)လူဦးရေ	၇	၇
၁၆။	လူဦးရေတိုးနှုန်းနှင့် ကျား/မ အချိုး (က)လူဦးရေတိုးနှုန်းနှင့်ကျား/မ အချိုး (ခ)မွေးဖွား၊သေဆုံး၊ပြောင်းဝင်၊ပြောင်းထွက်လူဦးရေ	၈	၈
၁၇။	ကိုးကွယ်သည့်ဘာသာ	၈	၈

စဉ်	အကြောင်းအရာ	စာမျက်နှာ	
		မှ	ထိ
၁၈။	နိုင်ငံခြားသားများနေထိုင်မှု	၉	၉
	အခန်း(၅) အုပ်ချုပ်ရေးဆိုင်ရာအချက်အလက်များ		
၁၉။	အုပ်ချုပ်ရေးနယ်မြေ ဖွဲ့စည်းမှု	၉	၉
၂၀။	ရွေးကောက်ပွဲဆိုင်ရာ ကိစ္စရပ်များ (က) မြို့နယ်ရွေးကောက်ပွဲကော်မရှင်အဖွဲ့ခွဲ အဖွဲ့ဝင်စာရင်း (ခ) ဆန္ဒမဲပေးပိုင်ခွင့်ရှိသူဦးရေ (ဂ) နိုင်ငံရေးပါတီများ (ဃ) ရွေးချယ်ခံရသောလွှတ်တော်ကိုယ်စားလှယ်များ	၁၀ ၁၁ ၁၁ ၁၂	၁၀ ၁၁ ၁၁ ၁၂
	အခန်း(၆) စီးပွားရေးဆိုင်ရာ အချက်အလက်များ		
၂၁။	စီးပွားရေးဆိုင်ရာ ခြုံငုံသုံးသပ်ချက်	၁၂	၁၂
၂၂။	မြေအသုံးချမှု	၁၂	၁၃

စဉ်	အကြောင်းအရာ	စာမျက်နှာ	
		မှ	ထိ
၂၃။	ဆည်မြောင်းတာဝန်များနှင့်ဆည်ရေသောက်ဧရိယာ		
	(က) ကိုယ့်အားကိုယ်ကိုးဆည်များ	၁၄	၁၄
	(ခ) မြစ်ရေတင်စီမံကိန်းများ	၁၄	၁၄
	(ဂ) တာဝန်များ/ရေထိန်းတံခါးများ	၁၄	၁၄
၂၄။	စိုက်ပျိုးရေးလုပ်ငန်း		
	(က) အဓိကသီးနှံ(၁၀)မျိုး စိုက်ပျိုးထုတ်လုပ်မှု	၁၄	၁၆
	(ခ) နှစ်ရှည်သီးနှံစိုက်ပျိုးမှုအခြေအနေ	၁၆	၁၇
	(ဂ) အခြားဈေးကွက်ဝင်သီးနှံများစိုက်ပျိုးထုတ်လုပ်မှု	၁၇	၁၇
	(ဃ) လယ်ယာသုံးစက်ကိရိယာ သုံးစွဲမှုအခြေအနေ	၁၈	၁၈
	(င) လယ်ယာသုံးထယ်၊ထွန်နှင့်ကျွဲ၊နွားကောင်ရေ	၁၈	၁၈
	(စ) ဒေသတွင်းဆန်ဖူလုံမှုရာခိုင်နှုန်း	၁၉	၁၉
	(ဆ) ဒေသတွင်းဆီဖူလုံမှုရာခိုင်နှုန်း	၁၉	၂၀
၂၅။	မွေးမြူရေးလုပ်ငန်း		
	(က) မွေးမြူရေးဇုန်များ	၂၀	၂၀
	(ခ) မြို့နယ်မွေးမြူရေး(ကောင်ရေ)	၂၀	၂၀
	(ဂ) မြို့နယ်အသားထုတ်လုပ်မှု(ပိဿာ)	၂၀	၂၀
	(ဃ) မြို့နယ်ကြက်/ဘဲ/ငှက်/ငှက်ထုတ်လုပ်မှု(လုံး)	၂၁	၂၁
	(င) နို့ထွက်ပစ္စည်းထုတ်လုပ်မှု	၂၁	၂၁

စဉ်	အကြောင်းအရာ	စာမျက်နှာ	
		မှ	ထိ
	(စ) မြို့နယ်ငါးပုစွန်မွေးမြူမှုအခြေအနေ (ဆ) ရေချို၊ ရေငန်ငါးဖမ်းလုပ်ငန်းမှ အသားထုတ်လုပ်မှု	၂၁	၂၁
၂၆။	စက်မှုလက်မှုလုပ်ငန်း (က) စက်မှုဇုန်များ (ခ) မြို့နယ်ရှိစက်ရုံများ (ဂ) မြို့နယ်ရှိအလုပ်ရုံများ (ဃ) အိမ်တွင်းစက်မှုလက်မှုလုပ်ငန်းများ	၂၁ ၂၂ ၂၂ ၂၂	၂၁ ၂၂ ၂၂ ၂၃
၂၇။	သစ်တောလုပ်ငန်းဆောင်ရွက်မှုအခြေအနေ (က) သစ်တောများ (ခ) စီးပွားဖြစ်သစ်တောစိုက်ခင်း (ဂ) သစ်ထုတ်လုပ်မှု (ဃ) သစ်တောထွက်ပစ္စည်းများ	၂၃ ၂၄ ၂၆ ၂၆	၂၃ ၂၆ ၂၆ ၂၇
၂၈။	တွင်းထွက်ပစ္စည်းထုတ်လုပ်မှုလုပ်ငန်း (က) ဓာတ်သတ္တုတူးဖော်ထုတ်လုပ်မှု (ခ) ကျောက်မျက်တူးဖော်ထုတ်လုပ်မှု	၂၇ ၂၇	၂၇ ၂၇

စဉ်	အကြောင်းအရာ	စာမျက်နှာ	
		မှ	ထိ
၂၉။	စွမ်းအင်နှင့်လျှပ်စစ်ကဏ္ဍ (က) ဓာတ်ဆီ/ဒီဇယ် အရောင်းဆိုင်များ (ခ) သဘာဝဓါတ်ငွေ့အရောင်းဆိုင်များ	၂၇ ၂၈	၂၈ ၂၈
၃၀။	ပို့ဆောင်ရေးနှင့်လမ်းပန်းဆက်သွယ်ရေးလုပ်ငန်း (က) လေကြောင်းလမ်း (ခ) ရေကြောင်းလမ်း (ဂ) ရထားလမ်းနှင့်ဘူတာရုံများ (ဃ) ကားဂိတ်များ	၂၈ ၂၈ ၂၈ ၂၉	၂၈ ၂၈ ၂၈ ၂၉
၃၁။	လမ်းဦးစီးဌာနနှင့်တံတားဦးစီးဌာနမှဆောင်ရွက်သည့် လုပ်ငန်းများ (က) ကားလမ်းများ (ခ) မြို့နယ်ချင်းဆက်လမ်းများ (ဂ) တံတားများ (ဃ) လမ်း၊ တံတားသုံးစက်ကရိယာများ (င) လမ်း၊ တံတားအသုံးပြုခကောက်ခံသည့်လုပ်ငန်း	၃၀ ၃၀ ၃၁ ၃၃ ၃၃	၃၀ ၃၁ ၃၃ ၃၃ ၃၃
၃၂။	ဟိုတယ်နှင့်ခရီးသွားလုပ်ငန်း (က) ဟိုတယ် (ခ) မိုတယ်၊ အင်း၊ တည်းခိုခန်း (ဂ) ကမ်းခြေ/ အပန်းဖြေနေရာ	၃၃ ၃၃ ၃၄	၃၃ ၃၃ ၃၄

စဉ်	အကြောင်းအရာ	စာမျက်နှာ	
		မှ	ထိ
၃၃။	သမဝါယမအသင်းများ	၃၄	၃၄
၃၄။	စီးပွားရေးဆိုင်ရာ အခြေခံအဆောက်အအုံများ (က) ကုမ္ပဏီ၊ ကုန်စည်ဒိုင်၊ ပွဲရုံ၊ ဈေးနှင့် ကုန်တိုက်များ (ခ) ဘဏ်များ (ဂ) စတိုးဆိုင်နှင့် အရောင်းဆိုင်များ	၃၄ ၃၅ ၃၅	၃၅ ၃၅ ၃၆
၃၅။	စည်ပင်သာယာရေးလုပ်ငန်းများ (က) ဈေးလုပ်ငန်း (ခ) သောက်သုံးရေရရှိရေးလုပ်ငန်း (ဂ) သန့်ရှင်းရေးလုပ်ငန်း (ဃ) လမ်း၊ တံတားလုပ်ငန်း	၃၆ ၃၆ ၃၇ ၃၇	၃၆ ၃၆ ၃၇ ၃၈
၃၆။	ပုံနှိပ်လုပ်ငန်းနှင့် မီဒီယာလုပ်ငန်းများ (က) ပုံနှိပ်လုပ်ငန်းနှင့် တေးသံသွင်း၊ ဗွီဒီယို (ခ) မီဒီယာလုပ်ငန်းများ	၃၈ ၃၈	၃၈ ၃၈
၃၇။	ပြည်တွင်း အသားတင်ထုတ်လုပ်မှုနှင့် ဝန်ဆောင်မှု တန်ဖိုး	၃၈	၃၉
၃၈။	လူတစ်ဦးချင်းဝင်ငွေ	၃၉	၃၉
၄၉။	အသက်မွေးဝမ်းကြောင်းလုပ်ငန်းအလိုက် အလုပ်လုပ် သူဦးရေ	၄၀	၄၀
၄၀။	အလုပ်လုပ်နိုင်သူဦးရေနှင့် အလုပ်လက်မဲ့ဦးရေ	၄၀	၄၀

စဉ်	အကြောင်းအရာ	စာမျက်နှာ	
		မှ	ထိ
	အခန်း(၇) လူမှုရေးဆိုင်ရာ အချက်အလက်များ		
၄၁။	ပညာရေးကဏ္ဍ		
	(က) အဆင့်မြင့်ပညာ	၄၀	၄၀
	(ခ) အခြေခံပညာ	၄၁	၄၆
	(ဂ) မူလတန်းကြိုကျောင်း	၄၆	၄၇
	(ဃ) ဘုန်းတော်ကြီးသင်ပညာရေးကျောင်း	၄၇	၄၇
	(င) ကျောင်းနေအရွယ်ကလေးများ ကျောင်းအပ်နှံမှု	၄၇	၄၇
	(စ) တက္ကသိုလ်ဝင်တန်းအောင်မြင်မှု	၄၈	၄၈
	(ဆ) စာတတ်မြောက်မှု ရာခိုင်နှုန်း	၄၈	၄၈
	(ဇ) သင်ကြားမှု သင်ယူမှုအထောက်အကူပြုစာသင်ခန်းများဖွင့်လှစ်နိုင်မှု	၄၈	၄၉
	(ဈ) စာကြည့်တိုက်များဖွင့်လှစ်နိုင်မှု	၄၉	၄၉
	(ည) ပညာရေးအတွက် အစိုးရအသုံးစရိတ်	၄၉	၄၉

စဉ်	အကြောင်းအရာ	စာမျက်နှာ	
		မှ	ထိ
၄၂။	ကျန်းမာရေးကဏ္ဍ (က) ဆေးရုံများ (ခ) ဆေးပေးခန်းများ (ဂ) ကျေးလက်ကျန်းမာရေးဌာန/ဌာနခွဲ (ဃ) ကျန်းမာရေးစောင့်ရှောက်မှု (င) ဒေသတွင်း အများဆုံးဖြစ်တတ်သောရောဂါများ (စ) HIV/ AIDS-ရောဂါ ဖြစ်ပွား/ သေဆုံးဦးရေ (ဆ) ကျန်းမာရေးဆိုင်ရာ အညွှန်းကိန်းများ	၅၀ ၅၀ ၅၀ ၅၂ ၅၂ ၅၂ ၅၃	၅၀ ၅၀ ၅၁ ၅၂ ၅၂ ၅၂ ၅၃
၄၃။	လူမှုရေးအသင်းအဖွဲ့များ (က) INGO (ခ) NGO (ဦးရေ) (ဂ) အသင်းအဖွဲ့များ	၅၃ ၅၃ ၅၄	၅၃ ၅၃ ၅၄
၄၄။	အားကစားနှင့်ဖျော်ဖြေရေးလုပ်ငန်းများ	၅၄	၅၄
	အခန့်(၈) ဘာသာရေးဆိုင်ရာအချက်အလက်များ		

စဉ်	အကြောင်းအရာ	စာမျက်နှာ	
		မှ	ထိ
၄၅။	ဗုဒ္ဓဘာသာဆိုင်ရာအဆောက်အဦများနှင့်သာသနာဝင်ပုဂ္ဂိုလ်များ (က) သာသနိကအဆောက်အဦများ (ခ) ရဟန်းသံဃာနှင့်သီလရှင်များ (ဂ) ထင်ရှားသည့်ဘုရား၊စေတီ၊ပုထိုးများ (ဃ) ထင်ရှားသည့်ဘုန်းတော်ကြီးကျောင်းများ	၅၄	၅၄
၄၆။	အခြားဘာသာရေးအဆောက်အဦများ	၅၅	၅၅
၄၇။	သမိုင်းဝင်ထင်ရှားသောအဆောက်အဦနှင့်နေရာများ	၅၅	၅၆
	အခန်း(၉) ဒေသဖွံ့ဖြိုးရေးဆိုင်ရာအချက်အလက်များ		
၄၈။	ဒေသဖွံ့ဖြိုးရေးလုပ်ငန်းများဆောင်ရွက်နိုင်မှုအခြေအနေ (က) ကျေးလက်ဒေသဖွံ့ဖြိုးတိုးတက်ရေးဦးစီးဌာနမှ ဆောင်ရွက်သည့်လုပ်ငန်းများ (ခ) အစိုးရနှင့်ပြည်သူမှဆောင်ရွက်သည့်ဒေသဖွံ့ဖြိုးရေးလုပ်ငန်းများ	၅၆	၅၆
		၅၇	၅၇

စဉ်	အကြောင်းအရာ	စာမျက်နှာ	
		မှ	ထိ
၄၉။	မြို့ပြစီမံကိန်း(Town Plan)နှစ်(၃၀)အတွက် မြေအသုံးချမှုဆိုင်ရာလျာထားမှု	၅၈	၅၈
	အခန်း(၁၀) အထွေထွေ		
၅၀။	အခြားတင်ပြလိုသောအချက်များ	၅၈	၅၈
၅၁။	နိဂုံး	၅၈	၅၈

လေးမျက်နှာမြို့နယ်၏ ကျေးရွာများတည်နေရာပြမြေပုံ



လေးမျက်နှာမြို့နယ်
ဟင်္သာတခရိုင်

ရခိုင်ပြည်နယ်

လေးမျက်နှာသစ်တောကြီးပိုင်း

အင်္ဂုမြို့နယ်








ဟင်္သာတမြို့နယ်

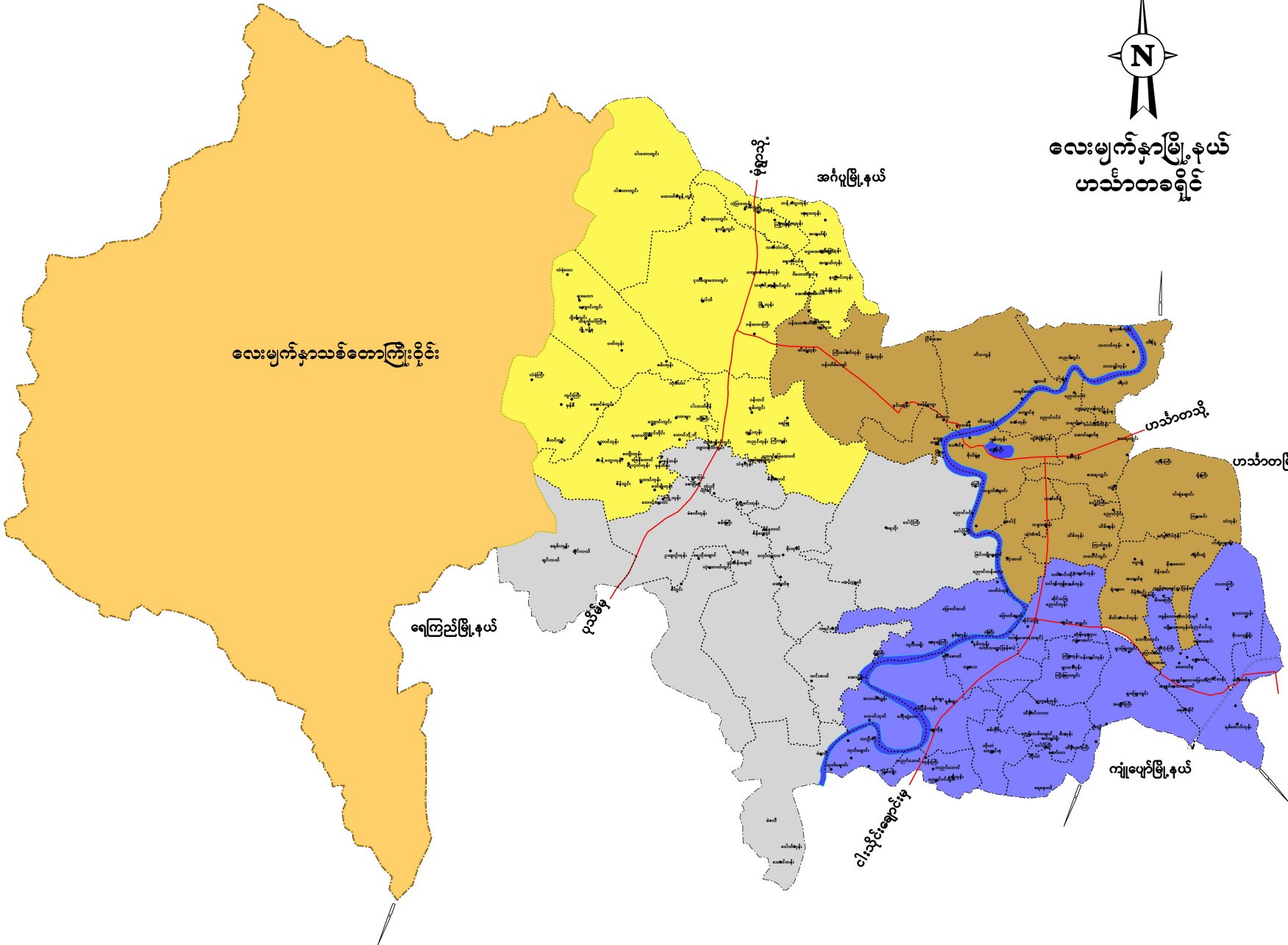
ကျိုဖျော်မြို့နယ်

ရေကြည်မြို့နယ်

ပင်မမြို့

ငါးဆင့်ချောင်းမြို့

- 
 ညွှန်ပြချက် ခရိုင်နယ်နိမိတ်
- 
 မြို့နယ်နယ်နိမိတ်
- 
 ကျေးရွာအုပ်စုမြို့နယ်နယ်နိမိတ်
- 
 သစ်တောကြီးပိုင်းနယ်နိမိတ်
- 
 ကားလမ်း
- 
 မီးရထားလမ်း
- 
 မြစ်ချောင်း



လေးမျက်နှာမြို့နယ်ဒေသဆိုင်ရာအချက်အလက်များ

အခန်း(၁)

နိဒါန်းနှင့်ဒေသသမိုင်း

နိဒါန်း

၁။ အထွေထွေအုပ်ချုပ်ရေးဦးစီးဌာနသည် ပြည်ထဲရေးဝန်ကြီးဌာန အောက်ရှိဌာနဖြစ်ပြီး တရားဥပဒေစိုးမိုးရေးနှင့် ရပ်ရွာအေးချမ်း သာယာရေး၊ နိုင်ငံတော်အစိုးရ၏ မူဝါဒများအကောင်အထည်ဖော်ရေး၊ ကောင်းမွန်သောအုပ်ချုပ်ရေးစနစ်ဖော်ဆောင်ရေးနှင့် ပြည်သူ့ဗဟိုပြုဒေသဖွံ့ဖြိုးရေး လုပ်ငန်းများ ဆောင်ရွက်ရေးဟူသော ရည်မှန်းချက်တာဝန်များကိုအောင်မြင် အောင်ဆောင်ရွက်လျက်ရှိပါသည်။ အထွေထွေအုပ်ချုပ်ရေးဦးစီးဌာနတွင် တာဝန်ထမ်းဆောင်ကြသည့် အဆင့်ဆင့်သော အရာထမ်း၊ အမှုထမ်းများသည် ရုံးချုပ်အဆင့်မှအောက်ခြေ ရပ်ကွက်/ကျေးရွာ အုပ်စုအဆင့်အထိ အထွေထွေအုပ်ချုပ်ရေးဦးစီးဌာနရုံးအသီးသီးတွင် တာဝန်ထမ်းဆောင်ကြရပြီး နိုင်ငံတော်အုပ်ချုပ်ရေး ယန္တရားချောမွေ့စွာလည်ပတ်ရေးတွင် ပါဝင်ဆောင်ရွက်ခြင်း၊ ဝန်ကြီးဌာန၏ရည်မှန်းချက် တာဝန်များ၊အခြားဝန်ကြီးဌာနမှ ပေးအပ်သော တာဝန်များနှင့် ဒေသန္တရ အစိုးရအဖွဲ့များမှ ပေးအပ်သော လုပ်ငန်းတာဝန်များကို ကျေပွန်စွာ ထမ်းဆောင်နေကြရသည်ဖြစ်ရာ ဒေသဆိုင်ရာ အချက်အလက်များပြုစုထားရှိခြင်းသည် များစွာအရေးပါလာပါသည်။ ဒေသဆိုင်ရာအချက်အလက်များပြုစုခြင်းဖြင့် မိမိတို့၏လုပ်ငန်း ဆောင်ရွက်ရာတွင် အထောက်အကူပြုသကဲ့သို့အကြီးအကဲများ နယ်မြေသို့ ကွင်းဆင်းရာတွင် နယ်မြေ၏ အချက်အလက်များ ကိုလွယ်ကူစွာ သိရှိနိုင်မည် ဖြစ်ပါသည်။ ဤစာအုပ်သည် လေးမျက်နှာမြို့နယ်၏ ဒေသဆိုင်ရာ အချက်အလက်များ (၂၀၂၂ ခုနှစ် ဧပြီလမှ ၂၀၂၃ ခုနှစ် မတ်လကုန်အထိအခြေအနေ)ကို သက်ဆိုင်ရာဌာနအသီးသီးမှပေးပို့ သောကိန်းဂဏန်းများနှင့်အညီ ပြုစုတင်ပြထားခြင်းဖြစ်ပါသည်။

ဒေသသမိုင်းအကျဉ်း

၂။ တလိုင်းမြို့ကို အလောင်းမင်းတရားကြီး အောင်နိုင်၍ မြန်မာ ဘုရင်၏ ပွဲနင်းကြီးသမ္မန္တသည် ရုံးစိုက်ရန်အတွက် မြေနေရာရှင်းလင်းစဉ် ဗညားဒလ တည်ခဲ့သော မုခ်လေးခုနှင့် ဘုရားကိုတွေ့ရှိရပါသည်။ ထိုဘုရား သည် အရပ်လေးမျက်နှာကို မုခ်ဦးမူ၍ တည်ထားသဖြင့် လေးမျက်နှာ ဘုရားဟုခေါ်ဆိုကြောင်း၊ မုခ်လေးဘက်ပါသော ဘုရားကို အစွဲပြု၍ လေးမျက်နှာမြို့ဟု မှတ်သားကြောင်း သိရှိရပါသည်။ ၁၉၉၃ ခုနှစ် စက်တင်ဘာ(၁၅)ရက်နေ့တွင် ငဝန်မြစ်၏ ကမ်းပြိုကမ်းစားမှုကြောင့် ငဝန် မြစ်အနောက်ဘက်ခြမ်းမှ အရှေ့ဘက်ခြမ်းသို့ ပြောင်းရွှေ့ခဲ့ပါသည်။ မြို့ အား ပြည်ထဲရေးဝန်ကြီးဌာန၏ (၅-၂-၁၉၉၈) ရက်စွဲပါ အမိန့်ကြော်ငြာစာ ဖြင့် ရပ်ကွက်(၅)ရပ်ကွက်၊ကျေးရွာအုပ်စု(၄၁)အုပ်စုဖြင့် ပြန်လည်ဖွဲ့စည်း ခဲ့ပါသည်။ ပြည်ထဲရေးဝန်ကြီးဌာန၏ (၂၄-၃-၂၀၀၆)ရက်စွဲပါ အမိန့် ကြော်ငြာစာ(၉၆၂/၂၀၀၆)ဖြင့် ကျေးရွာအုပ်စု(၂)အုပ်စု တိုးချဲ့ဖွဲ့စည်းခဲ့ပြီး ရပ်ကွက်(၅) ရပ်ကွက်၊ ကျေးရွာအုပ်စု(၄၃)အုပ်စုတို့ဖြင့် ဖွဲ့စည်းထားရှိပါ သည်။

အခန်း(၂)

ပထဝီဝင် အနေအထား

တည်နေရာ နှင့်အကျယ်အဝန်း

၃။ လေးမျက်နှာမြို့နယ်သည် မြောက်လတ္တီတွဒ် ၁၇ ဒီဂရီ ၂၅ မိနစ် — စက္ကန့်နှင့် ၁၇ ဒီဂရီ ၄၇ မိနစ်၊—စက္ကန့်အကြား အရှေ့လောင်ဂျီတွဒ် ၉၄ ဒီဂရီ ၄၈ မိနစ်၊-----စက္ကန့်နှင့် ၉၅ ဒီဂရီ ၁၆ မိနစ်၊ -----စက္ကန့် အကြားတွင် တည်ရှိပါသည်။ အရှေ့မှအနောက်သို့ (၂၉.၄) မိုင်နှင့် တောင် မှမြောက်သို့(၁၃.၅)မိုင်ရှည်လျားပါသည်။ လေးမျက်နှာမြို့နယ်နှင့် မြို့တို့ ၏ ဧရိယာစတုရန်းမိုင်မှာတစ်ဖက်ပါအတိုင်းဖြစ်ပါသည်-

စဉ်	မြို့အမည်	မြို့ဧရိယာ စတုရန်းမိုင်	ကျေးရွာအုပ်စု ဧရိယာစတုရန်းမိုင်	မြို့နယ်ဧရိယာ စတုရန်းမိုင်
၁	လေးမျက်နှာ	၁.၂၃	၃၉၇.၈၁	၃၉၉.၀၄
	မြို့နယ်ချုပ်	၁.၂၃	၃၉၇.၈၁	၃၉၉.၀၄

နယ်နိမိတ်

၄။ လေးမျက်နှာမြို့နယ်၏ အရှေ့ဘက်တွင် ဟင်္သာတမြို့နယ်၊ တောင်ဘက်တွင် ပုသိမ်ခရိုင်၊ ကျိုပျော်နှင့် ရေကြည်မြို့နယ်တို့နှင့် ထိစပ်လျက် ရှိပါသည်။ အနောက်ဘက်တွင် ရခိုင်ပြည်နယ်၊ ဝှမြို့နယ်နှင့် ထိစပ်လျက် ရှိပြီး မြောက်ဘက်တွင် အင်္ဂပူမြို့နယ်တို့နှင့် နယ်နိမိတ် ထိစပ်လျက်ရှိပါသည်။

မြေမျက်နှာသွင်ပြင်

၅။ ငဝန်မြစ်သည် လေးမျက်နှာမြို့နယ်၏ အလယ်ဗဟိုမှ ဖြတ်၍ မြောက်မှ တောင်သို့ဖြတ်သန်းစီးဆင်းပါသည်။ ငဝန်မြစ်၏အရှေ့ခြမ်းသည် မြေပြန့်မြေနိမ့် ဒေသဖြစ်၍ ငဝန်ရေကာတာအတွင်းရှိပြီး ရပ်ကွက်(၅)ခု၊ ကျေးရွာအုပ်စု (၂၁)အုပ်စုတည်ရှိပါသည်။ ငဝန်မြစ်၏အနောက် ဘက်ခြမ်းသည် ရခိုင်ရိုးမတောင်တန်းနှင့် နီးကပ်လျက် တောင်ကုန်းထူထပ်သော ဒေသဖြစ်ပြီး ကျေးရွာအုပ်စု (၂၂)တို့တည်ရှိပါသည်။

ရေဆင်း

၆။ လေးမျက်နှာမြို့နယ်တွင်မြစ်ချောင်းများပေါများသည့် ဒေသတစ်ခု ဖြစ်ပြီး ထင်ရှားသည့်မြစ်မှာ ငဝန်မြစ်ဖြစ်ပါသည်။ မြစ်ချောင်းအများစုမှာ ရေချိုများဖြစ်၍ စိုက်ပျိုးရေး၊ သောက်သုံးရေ စသည်ဖြင့် အသုံးပြုနိုင်ပါသည်။ ငဝန်မြစ်သည် သင်္ဘော/စက်လှေများလည်း သွားလာနိုင်သောမြစ် ဖြစ်ပါသည်။

ပင်လယ်ရေမျက်နှာပြင်အထက်အမြင့်

၇။ လေးမျက်နှာမြို့နယ်သည်ပင်လယ်ရေမျက်နှာပြင်အထက်အမြင့် (၂၀) ပေ၊ (၆.၀၉)မီတာ အထက်တွင် တည်ရှိပါသည်။

၄
အခန်း(၃)

ရာသီဥတုနှင့် သဘာဝပတ်ဝန်းကျင်

ရာသီဥတု

၈။ လေးမျက်နှာမြို့နယ်သည် ပူအိုက်စိုစွတ်သော ရာသီဥတုရှိပြီး၊ အမြင့်ဆုံး အပူချိန် (၃၄°C)နှင့်အနိမ့်ဆုံးအပူချိန်မှာ (၁၂°C) ဖြစ်ပါသည်။ နှစ်အလိုက်ဖြစ်ပေါ်ခဲ့သောမိုးရေချိန်နှင့်အပူချိန် နောက်ဆုံးအခြေအနေထိ စာရင်းမှာအောက်ဖော်ပြပါ အတိုင်း ဖြစ်ပါသည်-

စဉ်	ခုနှစ်	မိုးရေချိန်		အပူချိန်	
		မိုးရွာရက်	စုစုပေါင်း မိုးရေချိန် (လက်မ)	နွေရာသီ (.C) အမြင့်ဆုံး	ဆောင်းရာသီ (.C) အနိမ့်ဆုံး
၁	၂၀၁၈	၉၉	၁၀၆.၂၃	၃၇	၁၂
၂	၂၀၁၉	၉၆	၁၁၃.၆၁	၃၄	၁၂
၃	၂၀၂၀	၈၁	၆၈.၀၀	၃၉	၉
၄	၂၀၂၁	၆၅	၈၃.၁၅	၃၉	၉
၅	၂၀၂၂	၆၉	၇၈.၁၂	၄၂	၁၁
၆	၂၀၂၃	၇၂	၈၃.၁၀	၄၄	၁၂

သဘာဝပေါက်ပင်များ

၉။ လေးမျက်နှာမြို့နယ်အတွင်းပေါက်ရောက်သည့် သဘာဝပေါက်ပင်များမှာ ကျွန်း၊ ပျဉ်းကတိုး၊ ပိတောက်နှင့် အခြားသစ်မာများ ဝါးပိုးဝါး၊ ခရင်ဝါး အပင်များ ဖြစ်ပါသည်။

တောရိုင်းတိရစ္ဆာန်များ

၁၀။ လေးမျက်နှာမြို့နယ်အတွင်းရှိတောရိုင်းတိရစ္ဆာန်များမှာ တောဝက်၊ ပြောင်၊ ဆတ်၊ သမင်၊ ဂျီ၊ တောခွေး၊ တောကြောင်၊ မျောက်အမျိုးမျိုး တို့ဖြစ်ပါသည်။

သဘာဝပတ်ဝန်းကျင်လက်ရှိအခြေအနေ

၁၁။ လေးမျက်နှာမြို့နယ်၏လက်ရှိ သဘာဝပတ်ဝန်းကျင် အခြေအနေမှာ သစ်တောဖုံးလွှမ်းမှု(၄၄%)ရှိပါသည်။ ၎င်းအနက်မှ ကြိုးဝိုင်း သစ်တောဖုံးလွှမ်းမှုမှာ(၄၄%)ဖြစ်ပြီး ကြိုးပြင်ကာကွယ်တော ဖုံးလွှမ်းမှုရှိပါသည်။

သဘာဝပတ်ဝန်းကျင်ထိန်းသိမ်းရေးလုပ်ငန်းများ

၁၂။ လေးမျက်နှာမြို့နယ်သည် သဘာဝပတ်ဝန်းကျင် ထိန်းသိမ်းရေးလုပ်ငန်းများအတွက် ကြိုးဝိုင်းတော(၁၁၂၅၅၀)ဧက၊ ကြိုးပြင်တော(-)ဧက ထိန်းသိမ်းလျက်ရှိပါသည်။ သစ်တောစိုက်ခင်းတည်ထောင်နိုင်မှုမှာပုဂ္ဂလိကကျွန်းစိုက်ခင်း(-)ဧက၊ သစ်မာ(၂၆၀၂)ဧက၊ ကျေးရွာထင်းစိုက်ခင်း(-)ဧက ဖြစ်ပါသည်။

သဘာဝဘေးအန္တရာယ်ကျရောက်မှု

၁၃။ လေးမျက်နှာမြို့နယ်သည် ငဝန်မြစ်ရေကြောင့် ငဝန် ရေကာတာကျိုးပေါက်ပျက်စီးမှု မရှိစေရေးအတွက် နှစ်စဉ်အစီအမံများ စနစ်တကျ ရေးဆွဲ အကောင်အထည်ဖော် ဆောင်ရွက်မှု နောက်ဆုံး အခြေအနေမှာ အောက်ပါအတိုင်းဖြစ်ပါသည်-

စဉ်	အမျိုးအစား	ဖြစ်ပွားကြိမ်	သေ/ပျောက်ဦးရေ	အဆောက်အဦပျက်စီးမှု	ဆုံးရှုံးမှုတန်ဖိုး (ကျပ်သန်း)
၁	မုန်တိုင်းဘေး	၁၂	၁	၂၇၂	၂၀.၉၁၇
၂	ဆူနာမီဘေး	-	-	-	-
၃	ငလျင်ဘေး	-	-	-	-
၄	ရေဘေး	၁၉	၂	၅၆	၆.၂၁
၅	မီးဘေး	၇	-	၈	၁.၆၉၆
ပေါင်း		၃၈	၃	၃၃၆	၂၈.၈၂၃

အခန်း(၄)

လူဦးရေဆိုင်ရာအချက်အလက်များ

နေထိုင်သည့်တိုင်းရင်းသားလူမျိုးစုများ

၁၄။ လေးမျက်နှာမြို့နယ်တွင် နေထိုင်ကြသော တိုင်းရင်းသားလူမျိုးစုများမှာ အောက်ပါအတိုင်း ဖြစ်ပါသည်-

စဉ်	လူမျိုး	နေထိုင်သည့် လူဦးရေ	မြို့နယ်လူဦးရေ	မြို့နယ်လူဦးရေ ၏ ရာခိုင်နှုန်း
၁	ကချင်	-	-	-
၂	ကယား	-	-	-
၃	ကရင်	၈၁၇၇	၁၀၈၁၃၂	၇.၅၆%
၄	ချင်း	-	-	-
၅	မွန်	-	-	-
၆	ဗမာ	၉၉၂၀၆	၁၀၈၁၃၂	၉၁.၇၅%
၇	ရခိုင်	၁၉	၁၀၈၁၃၂	၀.၀၁၈%
၈	ရှမ်း	၁	၁၀၈၁၃၂	၀.၀၀၁%
	မြို့နယ်ချုပ်	၁၀၇၄၀၃	၁၀၈၁၃၂	၉၉.၃၂%

အိမ်ခြေ၊ အိမ်ထောင်စု၊ လူဦးရေ

၁၅။ လေးမျက်နှာမြို့နယ်၏ ၂၀၂၂ ခုနှစ် ဧပြီလမှ ၂၀၂၃ ခုနှစ် မတ်လကုန်အထိလူဦးရေမှာ အောက်ပါအတိုင်း ဖြစ်ပါသည်-

(က) အိမ်ခြေ/အိမ်ထောင်စု

စဉ်	အကြောင်းအရာ	အိမ်ခြေ	အိမ်ထောင်စု	ရပ်ကွက်	ကျေးရွာအုပ်စု	ကျေးရွာ
၁	မြို့နေ	၈၂၉	၈၄၀	၅	-	-
၂	ကျေးလက်နေ	၂၆၀၇၉	၂၆၉၄၈	-	၄၃	၂၈၄
	မြို့နယ်ချုပ်	၂၆၉၀၈	၂၇၇၈၈	၅	၄၃	၂၈၄

(ခ) လူဦးရေ

စဉ်	အကြောင်းအရာ	အသက်(၁၈) နှစ်အထက်			အသက်(၁၈) နှစ်အောက်			စုစုပေါင်း		
		ကျား	မ	ပေါင်း	ကျား	မ	ပေါင်း	ကျား	မ	ပေါင်း
၁	မြို့နေ	၁၀၈၂	၁၄၀၄	၂၄၈၆	၃၇၅	၄၀၅	၇၈၀	၁၄၅၇	၁၈၀၉	၃၂၆၆
၂	ကျေးလက်နေ	၃၄၂၇၇	၃၇၈၁၁	၇၂၀၈၈	၁၆၄၈၀	၁၆၂၉၈	၃၂၇၇၈	၅၀၇၅၇	၅၄၁၀၉	၁၀၄၈၆၆
	မြို့နယ်ချုပ်	၃၅၃၅၉	၃၉၂၁၅	၇၄၅၇၄	၁၆၈၅၅	၁၆၇၀၃	၃၃၅၅၈	၅၂၂၁၄	၅၅၉၁၈	၁၀၈၁၃၂

လူဦးရေတိုးနှုန်းနှင့်ကျားမအချိုး

၁၆။ လေးမျက်နှာမြို့နယ်၏ ၂၀၂၃ ခုနှစ် မတ်လကုန်အထိ လူဦးရေ တိုးနှုန်း ကျား၊ မ အချိုးမှာ အောက်ပါအတိုင်းဖြစ်ပါသည်-

(က) လူဦးရေတိုးနှုန်းနှင့်ကျားမအချိုး

စဉ်	ယခင်နှစ် လူဦးရေ	ယခုနှစ် လူဦးရေ	တိုးလာ ဦးရေ	တိုး နှုန်း	ကျား/မအချိုး		
					ကျား	မ	အချိုး
၁	၁၁၀၇၈၆	၁၀၈၁၃၂	-၂၆၅၄	-၂.၄၅	-၁၂၈၂	-၁၃၇၂	၁:၁.၀၇

(ခ) မွေးဖွား၊သေဆုံး၊ပြောင်းဝင်၊ပြောင်းထွက်လူဦးရေ

စဉ်	မူလလူ ဦးရေ	မွေးဖွား ဦးရေ	သေဆုံး ဦးရေ	ပြောင်းဝင် ဦးရေ	ပြောင်းထွက် ဦးရေ	လက်ရှိ လူဦးရေ
၁	၁၀၇၇၈၁	၁၄၃	၂၇	၂၅၃	၁၈	၁၀၈၁၃၂

ကိုးကွယ်သည့်ဘာသာ

၁၇။ လေးမျက်နှာမြို့နယ်တွင် နေထိုင်ကြသူများ၏ ကိုးကွယ်သည့် ဘာသာအလိုက် လူဦးရေမှာ အောက်ပါအတိုင်းဖြစ်ပါသည်-

စဉ်	မြို့နယ်	ဗုဒ္ဓ ဘာသာ	ခရစ် ယာန်	ဟိန္ဒူ ဘာသာ	အစ္စ လာမ် ဘာသာ	နတ်	အ ခြား	ပေါင်း
၁	လေး မျက်နှာ	၁၀၆၀၁၃	၁၃၇၇	-	၇၃၉	၃	-	၁၀၈၁၃၂

နိုင်ငံခြားသားများနေထိုင်မှု

၁၈။ လေးမျက်နှာမြို့နယ်အတွင်း နိုင်ငံခြားသားများ နေထိုင်သူ ဦးရေ မှာ အောက်ပါအတိုင်းဖြစ်ပါသည်-

စဉ်	နိုင်ငံခြားသား လူမျိုး	နေထိုင်ဦးရေ	မြို့နယ် လူဦးရေ	မြို့နယ်လူဦးရေ ၏ ရာခိုင်နှုန်း
(က)	တရုတ်	၃	၁၀၈၁၂	၀.၀၀၃
(ခ)	အိန္ဒိယ	၇၇	၁၀၈၁၂	၀.၀၇
(ဂ)	ပါကစ္စတန်	-	-	-
(ဃ)	ဘင်္ဂလားဒေ့ရှ်	၆၃၆	၁၀၈၁၂	၀.၅၉
(င)	အခြား	၁၃	၁၀၈၁၂	၀.၀၁၂
	မြို့နယ်ချုပ်	၇၂၉	၁၀၈၁၂	၀.၆၇

အခန်း(၅)

အုပ်ချုပ်ရေးဆိုင်ရာအချက်အလက်များ

အုပ်ချုပ်ရေးနယ်မြေဖွဲ့စည်းမှု

၁၉။ လေးမျက်နှာမြို့နယ်၏ အုပ်ချုပ်ရေးနယ်မြေ ဖွဲ့စည်းမှုမှာ အောက်ပါအတိုင်း ဖြစ်ပါသည်-

စဉ်	မြို့နယ်	မြို့	ရပ်ကွက်	ကျေးရွာအုပ်စု	ကျေးရွာ
၁	လေးမျက်နှာ	၁	၅	၄၃	၂၈၄

ရွေးကောက်ပွဲဆိုင်ရာကိစ္စရပ်များ

၂၀။ လေးမျက်နှာမြို့နယ်၏ ရွေးကောက်ပွဲဆိုင်ရာကိစ္စရပ်များအား အောက်ပါအတိုင်း ဖော်ပြအပ်ပါသည်-

(က) မြို့နယ်ရွေးကောက်ပွဲကော်မရှင်အဖွဲ့ခွဲ အဖွဲ့ဝင်စာရင်း

စဉ်	အမည်	အလုပ်အကိုင်	တာဝန်
၁	ဒေါ်ကြင်ဌေး	ခရိုင်ပညာရေးမှူး(ငြိမ်း)	ဥက္ကဋ္ဌ
၂	ဦးကျော်မင်းဦး	လဝကဦးစီးမှူး	အဖွဲ့ဝင်
၃	ဒေါက်တာစုစုလှိုင်	ကျန်းမာရေးဦးစီးဌာနမှူး	အဖွဲ့ဝင်
၄	ဒေါ်ချိုမြတ်မင်း	ဥပဒေအရာရှိ	အဖွဲ့ဝင်
၅	ဒေါ်ငွေဌေး	မြို့နယ်ပညာရေးမှူး	အဖွဲ့ဝင်
၆	ဒေါ်ယုဇန	မြို့နယ်စာရင်းစစ်အရာရှိ	အဖွဲ့ဝင်
၇	ဦးစောဝင်းရွှေ	စိုက်ပျိုးရေးဦးစီးအရာရှိ	အဖွဲ့ဝင်
၈	ဒေါ်နွယ်နွယ်ထွန်း	ပြန်/ဆက်ဦးစီးမှူး	အဖွဲ့ဝင်
၉	ဦးအောင်ဇေယျ	စည်ပင်အမှုဆောင်အရာရှိ	အဖွဲ့ဝင်
၁၀	ဦးကြူဝင်း	မြေစာရင်းဦးစီးမှူး(ငြိမ်း)	အဖွဲ့ဝင်
၁၁	ဦးတင်စိုး	ဈေးရောင်း	အဖွဲ့ဝင်
၁၂	ဦးအောင်ချိုဝင်း	ငွေရေးကြေးရေး(ငြိမ်း)	အဖွဲ့ဝင်
၁၃	ဦးနေဝင်း	သမ(ငြိမ်း)	အဖွဲ့ဝင်
၁၄	ဒေါ်ဇင်မိုးသူ	လယ်	အဖွဲ့ဝင်
၁၅	ဦးကျော်သူရစိုး	ဒု-မြို့နယ်အုပ်ချုပ်ရေးမှူး	အဖွဲ့ဝင်
၁၆	ဒေါ်ရွှေရည်ဖြိုး	ဦးစီးအရာရှိ၊ မြို့နယ်ရွေးကောက်ပွဲကော်မရှင်အဖွဲ့ခွဲ	အတွင်းရေးမှူး

မှတ်ချက်။ ၂၀၂၀ ခုနှစ်တွင် စတင်ဖွဲ့စည်းထားသော အဖွဲ့အစည်း ဖြစ်ပါသည်။

(ခ) ဆန္ဒမဲပေးပိုင်ခွင့်ရှိသူဦးရေ

စဉ်	မြို့နယ်	မြို့နယ် လူဦးရေ	ကျား	မ	ပေါင်း
၁	လေးမျက်နှာ	၁၀၈၁၃၂	၃၄၅၉၂	၃၇၇၉၀	၇၂၃၈၂

(ဂ) နိုင်ငံရေးပါတီများ

စဉ်	ပါတီ	ဥက္ကဋ္ဌ	အတွင်း ရေးမှူး	အမှု ဆောင် ဦးရေ	ပါတီ ဝင်ဦးရေ
၁	အမျိုးသား ဒီမိုကရေစီအဖွဲ့ချုပ်	ဦးလှဝင်း	ဦးဇော်မင်း သိန်း	၁၈	၁၆၆
၂	ပြည်ထောင်စု ကြံ့ခိုင်ရေးနှင့် ဖွံ့ဖြိုးရေးပါတီ	ဦးသိန်းထွန်း	ဦးဇော်ဝင်း အောင်	၁၅	၃၅၃၁၅
၃	တိုင်းရင်းသား စည်းလုံး ညီညွတ်ရေးပါတီ	ဦးကျော်မင်း ကြည်	ဦးမင်းနိုင်	၂၃	၁၂၉၀
၄	ကရင်ပြည်သူ့ပါတီ	မန်းသန်း ထိုက်ရှိန်	မန်းဝင်းဗိုလ်	၂၆	၂၆
၅	တောင်သူလယ် သမားဖွံ့ဖြိုးတိုး တက်ရေးပါတီ	-	ဦးထွန်းနိုင်	၁၉	၁၉
၆	ပြည်သူ့ကောင်းကျိုး ဆောင်ပါတီ	ဦးခင်မောင်ချို	ဦးဝင်းအောင်	၂၁	စိစစ်ဆဲ
၇	ပြည်သူ့ပါတီ	ဦးခင်ဇော်	ဦးဝင်းခိုင်ဇော်	၁၅	စိစစ်ဆဲ

မှတ်ချက်။ ၂၀၂၀ ခုနှစ်တွင် စတင်ဖွဲ့စည်းထားသော အဖွဲ့အစည်း ဖြစ်ပါသည်။

(ဃ) ရွေးချယ်ခံရသောလွှတ်တော်ကိုယ်စားလှယ်များ မရှိပါ။

အခန်း(၆)

စီးပွားရေးဆိုင်ရာအချက်အလက်

စီးပွားရေးဆိုင်ရာခြုံငုံသုံးသပ်ချက်

၂၁။ လေးမျက်နှာမြို့နယ်သည် ဧရာဝတီတိုင်းဒေသကြီး အတွင်း တွင်တည်ရှိပြီး စီးပွားရေးအရ ဖွံ့ဖြိုးတိုးတက်မှု မရှိသော မြို့နယ် တစ်ခုဖြစ်ပါသည်။ မြို့နယ်အတွင်းရှိဒေသခံပြည်သူလူထုသည် စိုက်ပျိုးရေး လုပ်ငန်းကို အဓိကလုပ်ကိုင်ဆောင်ရွက်ကြပါသည်။ ထို့အပြင် ဝန်ဆောင်မှု လုပ်ငန်းအနည်းငယ်ကိုလည်း စီးပွားဖြစ်လုပ်ကိုင် ကြပါသည်။ လေးမျက်နှာ မြို့နယ်သည် မြို့ကြီးများသို့ ကုန်းလမ်း၊ ရေကြောင်းလမ်းများဖြင့် သွားလာနိုင်ပြီး လမ်းပန်းဆက်သွယ်ရေး ကောင်းမွန်သော မြို့နယ်ဖြစ်ပါသည်။ မြို့နယ်၏ အဓိက ထွက်ကုန်များမှာ ဆန်စပါးဖြစ်ပြီး ပုသိမ်၊ ဟင်္သာတ၊ ရန်ကုန်မြို့ကြီး များသို့ အများဆုံး တင်ပို့ ရောင်းချပါသည်။ လေးမျက်နှာမြို့နယ်သည် ရန်ကုန်မြို့၊ ဟင်္သာတမြို့များမှ စားသောက်ကုန်နှင့် အိမ်အသုံးအဆောင် ကုန်ပစ္စည်းများကို အဓိကတင်သွင်းပါသည်။

မြေအသုံးချမှု

၂၂။ လေးမျက်နှာမြို့နယ်၏ မြေအမျိုးအစားအလိုက် အသုံးချထားသည့် ဧကအား အောက်ပါအတိုင်းဖော်ပြအပ်ပါသည်-

စဉ်	မြေအမျိုးအစား	ဧရိယာ(ဧက)
၁	အသားတင်စိုက်ပျိုးမြေဧရိယာပေါင်း	၁၁၆၄၁၁
	(က) လယ်မြေဧရိယာ	၅၇၁၈၆
	(ခ) ယာမြေ	၁၇၀

စဉ်	မြေအမျိုးအစား	ဧရိယာ(ဧက)
	(ဂ) ကိုင်း/ကျွန်းမြေ	၂၅၅၆၄
	(ဃ) ဥယျာဉ်မြေ	၃၃၄၉၁
	(င) ခန့်	-
၂	လှုပ်ထားမြေဧရိယာပေါင်း	-
	(က) လယ်မြေဧရိယာ	-
	(ခ) ယာမြေ	-
	(ဂ) ကိုင်း/ ကျွန်းမြေ	-
	(ဃ) ဥယျာဉ်မြေ	-
	(င) ခန့်	-
၃	စားကျက်မြေ	၄၇၆၈
၄	စက်မှုလုပ်ငန်းသုံးမြေ	၄၅
၅	မြို့မြေ	၁၀၈၆
၆	ရွာမြေ	၂၇၅၈
၇	အခြားမြေ	၅၂၉၆
၈	ကြိုးဝိုင်း/ကြိုးပြင်ကာကွယ်တောဧရိယာ	၁၁၂၅၄၈
၉	တောရိုင်း	၁၂၆၅
၁၀	မြေရိုင်း	-
၁၁	စိုက်ပျိုးခြင်းမပြုနိုင်သောဧရိယာ	၁၁၂၁၁
စုစုပေါင်း		၂၅၅၃၈၈

ဆည်မြောင်းတာဝန်များနှင့် ဆည်ရေသောက်ဧရိယာ

၂၃။ လေးမျက်နှာမြို့နယ်ရှိ ဆည်မြောင်းတာဝန်များနှင့် ဆည်ရေသောက်ဧရိယာမှာ အောက်ပါအတိုင်း ဖော်ပြအပ်ပါသည်-

(က) ကိုယ့်အားကိုယ်ကိုးဆည်များ

(မရှိပါ)

(ခ) မြစ်ရေတင်စီမံကိန်းများ

(မရှိပါ)

(ဂ) တာဝန်များ/ရေထိန်းတံခါး

စဉ်	တာဝန်/ရေထိန်းတံခါး			ကာကွယ် သည့် မြစ်/ချောင်း	အကျိုးပြု ဧက
	အမည်	အမျိုး အစား	အ ရှည် (မိုင်)		
၁	ငဝန်ရေ ကာတာ	တာဝန်	၁၉/၇	ငဝန်မြစ်	၃၆၃၃၅

စိုက်ပျိုးရေးလုပ်ငန်း

၂၄။ လေးမျက်နှာမြို့နယ်၏ စိုက်ပျိုးရေးလုပ်ငန်းဆောင်ရွက်နိုင်မှု အခြေအနေမှာ တစ်ဖက်ပါအတိုင်းဖြစ်ပါသည်-

(က) အဓိကသီးနှံ(၁၀)မျိုး စိုက်ပျိုးထုတ်လုပ်မှု

စဉ်	သီးနှံ အမည်	၂၀၂၂-၂၀၂၃ လျာထားဧက		၂၀၂၂-၂၀၂၃ မတ်လကုန်ထိ			
				စိုက်	ရိတ်	နှုန်း	အထွက် (တင်း)
၁	စပါး ပေါင်း	နွေ	၁၄၅၄	-	-	-	-
		မိုး	၅၂၄၈၅	၅၀၆၁၁	-	-	-
၂	မြေပဲ	မိုး	၂၁၄	၂၁၄	-	-	-
		ဆောင်း	၆၄၂	-	-	-	-

စဉ်	သီးနှံ အမည်	၂၀၂၂-၂၀၂၃ လျာထားဧက		၂၀၂၂-၂၀၂၃ မတ်လကုန်ထိ			
				စိုက်	ရိတ်	နှုန်း	အထွက် (တင်း)
၃	နှမ်း	မိုး	-	-	-	-	-
		ဆောင်း	၂၂	-	-	-	-
၄	နေကြာ	-	-	-	-	-	-
၅	မတ်ပဲ	-	၄၃၃၀၀	-	-	-	-
၆	ပဲတီ စိမ်း	မိုး	-	-	-	-	-
		ဆောင်း	၃၁၁၅၃	-	-	-	-
၇	ပဲစင်းငုံ	-	၁၆	၁၆	-	-	-
၈	ဝါ	-	-	-	-	-	-
၉	ကြံ	-	၃၅	၃၅	-	-	-
၁၀	အစေ့ ပုတ်ပြောင်း	မိုး	၂၆၉၀	၂၅၇၀	၁၇၅	၁၆၅၇၅	၂၉၀၀၆၂၅

(ခ) နှစ်ရှည်သီးနှံစိုက်ပျိုးမှုအခြေအနေ

စဉ်	သီးနှံ အမည်	စိုက် (ဧက)	ရိတ် (ဧက)	အထွက်နှုန်း (ပိဿာ)	အထွက် ပေါင်း (ပိဿာ)
၁	ရာဘာ	၄၆၅၅	-	-	-
၂	သစ်စိမ့်	-	-	-	-
၃	ကော်ဖီ	-	-	-	-
၄	ရှောက်/ သံပုရာ	-	-	-	-

စဉ်	သီးနှံ အမည်	စိုက် (ဧက)	ရိတ် (ဧက)	အထွက်နှုန်း (ပိဿာ)	အထွက် ပေါင်း (ပိဿာ)
၅	သရက်	၉၀၉	-	-	-
၆	ကျွဲကော/ ရှောက်ချို	-	-	-	-
၇	သီဟိုဠ်	-	-	-	-
၈	မန်းကျည်း	-	-	-	-
	မြို့နယ်ချုပ်	၅၅၆၄	-	-	-

(ဂ) အခြားဈေးကွက်ဝင်သီးနှံများစိုက်ပျိုးထုတ်လုပ်မှု

စဉ်	သီးနှံအမည်	စိုက်ဧက	ရိတ်ဧက	အထွက်နှုန်း	အထွက်ပေါင်း
၁	ကြက်သွန်နီ	-	-	-	-
၂	ကြက်သွန်ဖြူ	-	-	-	-
၃	ငရုတ်	၁၅	၅	၂၁၇၀	၁၀၈၅၀
၄	ပန်းနှမ်း	-	-	-	-
၅	ကုလားပဲ	-	-	-	-
၆	ပျို	-	-	-	-
၇	ငရုပ်ကောင်း	၁၂၀	-	-	-
၈	ဟင်းသီး ဟင်းရွက်	၄၅၈၂	၃၁၆၀	၃၂၇၀.၀၀	၁၀၃၃၃၂၀၀
	မြို့နယ် ချုပ်	၄၇၁၇	၃၁၆၅	၅၄၄၀.၀၀	၁၀၃၄၄၀၅၀

(ဃ) လယ်ယာသုံးစက်ကိရိယာ သုံးစွဲမှုအခြေအနေ

စဉ်	အစိုးရ							ပုဂ္ဂလိက						
	လယ်ထွန်စက်	လက်တွန်းထွန်စက်	မျိုးစေ့ချစက်	Combine Harvester	ရိတ်သိမ်းစက်	ချွေလှေ့စက်	ရေစုပ်စက်	လယ်ထွန်စက်	လက်တွန်းထွန်စက်	မျိုးစေ့ချစက်	Combine Harvester	ရိတ်သိမ်းစက်	ချွေလှေ့စက်	ရေစုပ်စက်
၁	၁၀	-	-	၃	-	-	-	၁၆၂	၂၁၅၅	-	၄၀	၁	၁၃၇	၁၃၅၂

(င) လယ်ယာသုံးထယ်ထွန်နှင့်ကျွဲနွားကောင်ရေ

စဉ်	ထယ်အရေအတွက်	ထွန်အရေအတွက်	ကျွဲကောင်ရေ	နွားကောင်ရေ
၁	၁၁၈၄၆	၁၁၇၂၀	-	၆၂၅၇

(စ) ဒေသတွင်း ဆန်ဖူလုံမှုရာခိုင်နှုန်း

စဉ်	အကြောင်းအရာ	ရေတွက်ပုံ	၂၀၂၁-၂၂ အမှန်	၂၀၂၂-၂၃ အမှန်	မှတ်ချက်
၁	လူဦးရေ	ဦး	၁၁၀၇၈၆	၁၀၈၁၃၂	
၂	လူတစ်ဦးတစ်နှစ်စားသုံးမှု		-	-	
	-ကျေးလက်နေ	တင်း	၁၅	၁၅	
	-မြို့နေ	တင်း	၁၂	၁၂	
၃	ဝမ်းစာလိုအပ်ချက်	တင်း	၁၆၃၂၆၀၉	၁၆၁၂၁၈၂	
၄	စပါးစိုက်ဧကပေါင်း	ဧက	၅၁၄၉၁	၅၂၆၄၂	
	-အထွက်နှုန်း	တင်း	၇၀.၇၉	၇၁.၇၀	
	-အထွက်တင်း	တင်း	၃၆၄၄၇၉၃	၃၇၇၄၄၃၁	
၅	လာမည့်နှစ် စပါးစိုက်ဧက	ဧက	၅၂၄၈၅	၅၂၆၄၂	
၆	ချန်လှုပ်ရမည့်တင်း	တင်း	၁၀၈၆၂၄	၁၀၅၂၈၄	
၇	အသုံးပြုတင်း	တင်း	၁၇၄၂၇၇၈	၁၇၇၀၁၀၈	
၈	ပိုလျှံမှု	တင်း	ပို	၁၈၉၉၀၃၉	
၉	ဝမ်းစာကျန်ရှိမှု	တင်း	၁၉၀၂၀၁၅	၁၈၉၉၀၃၉	
၁၀	ဖူလုံမှု	%	၂၀၉.၁၄%	၂၀၁.၂၆	

(ဆ) ဒေသတွင်းဆီဖူလုံမှုရာခိုင်နှုန်း

စဉ်	အကြောင်းအရာ	ရေတွက်ပုံ	၂၀၂၁-၂၂ အမှန်	၂၀၂၂-၂၃ အမှန်	မှတ်ချက်
၁	လူဦးရေ	ဦး	၁၁၀၇၈၆	၁၀၈၁၃၂	

စဉ်	အကြောင်းအရာ	ရေတွက်ပုံ	၂၀၂၁-၂၂ အမှန်	၂၀၂၂-၂၃ အမှန်	မှတ်ချက်
၂	လူတစ်ဦးတစ်နှစ်စားသုံးမှု	ပိဿာ	၆	-	
	ဝမ်းစာလိုအပ်ချက်	တန်	၁၀၇၂	၁၀၅၉	
	ဆီထွက်ရှိမှု	တင်း	၅၆၇၃၀	၁၃၀၃၀၇	
၃	အလေအလွင့်နှင့်အခြား	တင်း	၅၆၆၉	၁၀၅၆၉	
၄	ချန်လှုပ်ရမည့်တင်း	ဧက	၅၄၆၁	၅၉၄၁	
	အသုံးပြုမှု	မက်/တန်	၁၃၇.၃၂	၁၀၉၉	
	လိုအပ်မှု	မက်/တန်	၁၀၇၂	၁၀၅၉	
၅	ဖူလုံမှု	ရာခိုင်နှုန်း	၁၇.၃၅	၄၆.၄၉	

မွေးမြူရေးလုပ်ငန်းများ

၂၅။ လေးမျက်နှာမြို့နယ်၏မွေးမြူရေးလုပ်ငန်းဆောင်ရွက်နိုင်မှု အခြေအနေမှာ အောက်ပါအတိုင်းဖြစ်ပါသည်-

(က) မွေးမြူရေးဇုန်များ
(မရှိပါ)

(ခ) မြို့နယ်မွေးမြူရေး (ကောင်ရေ)

စဉ်	ခုနှစ်	ကျွဲ	နွား	ဝက်	သိုး/ဆိတ်	ကြက်	ဘဲ	ငုံး
၁	၂၀၂၂-၂၃	၁၂၄	၁၄၄၆၉	၆၈၁၁	၃၀၉	၁၇၄၃၂၁	၅၅၈၇	-

(ဂ) မြို့နယ်အသားထုတ်လုပ်မှု (ပိဿာ)

စဉ်	ခုနှစ်	ကျွဲ	နွား	ဝက်	ဆိတ်	ကြက်	ဘဲ	ငုံး
၁	၂၀၂၂-၂၃	-	၇၅၄၉၅	၅၂၉၈၈၆	၁၀၇၉	၈၅၉၀၈၇	၆၅၃၇၄	-

(ဃ) မြို့နယ်ကြက်/ဘဲ/ငုံးဥထုတ်လုပ်မှု (လုံး)

စဉ်	ခုနှစ်	ကြက်ဥ	ဘဲဥ	ငုံးဥ
၁	၂၀၂၂-၂၃	၅၀၈၇၁၆၄	၆၆၃၅၅၇	-

(င) မြို့နယ်နို့ထွက်ပစ္စည်းထုတ်လုပ်မှု

စဉ်	ခုနှစ်	နို့စားနွား(ကောင်ရေ)	နို့ထွက်(ပိဿာ)
၂	၂၀၂၂-၂၃	၃၃	၁၅၆၄၄၈၂

(စ) မြို့နယ်ငါး၊ ပုစွန်မွေးမြူမှု အခြေအနေ

စဉ်	ခုနှစ်	ငါး			ပုစွန်		
		အရေအတွက် (ကန်)	ဧက	ထုတ်လုပ်မှု ပိဿာ	အရေအတွက် (ကန်)	ဧက	ထုတ်လုပ်မှု ပိဿာ
၁	၂၀၂၂-၂၃	၄၀	၁၅၅.၂၄	၃၉၆၀၀၀	-	-	-

(ဆ) ရေချိုရေငန်ငါးဖမ်းလုပ်ငန်းမှအသားထုတ်မှု(တန်)

စဉ်	ခုနှစ်	ငါး			ပုစွန်		
		လေလံအရေအတွက်	လုပ်ငန်းအရေအတွက်	ထုတ်လုပ်မှု (တန်)	လေလံအရေအတွက်	လုပ်ငန်းအရေအတွက်	ထုတ်လုပ်မှု (တန်)
၁	၂၀၂၂-၂၃	၁၂	၁၂	၅၂၅.၇၂	-	-	-

စက်မှုလက်မှုလုပ်ငန်း

၂၆။ လေးမျက်နှာမြို့နယ်၏ စက်မှုလက်မှုလုပ်ငန်း ဆောင်ရွက်နိုင်မှု အခြေအနေမှာ အောက်ပါအတိုင်း ဖြစ်ပါသည်-

- (က) စက်မှုဇုန်များ (မရှိပါ)

- (ခ) မြို့နယ်ရှိစက်ရုံများ
(မရှိပါ)
- (ဂ) မြို့နယ်ရှိအလုပ်ရုံများ

စဉ်	အလုပ်ရုံ အမည်	အမျိုး အစား	နိုင်ငံ ပိုင်	ပုဂ္ဂလိက ပိုင်	လုပ်သား အင်အား
၁	မိဘမေတ္တာ	ဆန်စက်	-	၁	၂၄
၂	အောင်ရတနာ	ဆန်စက်	-	၁	၂၀
၃	ပိုင်နိုင်စိုး	ဆန်စက်	-	၁	၁၉
၄	ပန်းသစ္စာ	ဆန်စက်	-	၁	၁၈
၅	မြသပြေ	ဆန်စက်	-	၁	၂၁
၆	စိန်သင်္ဃေ	ဆန်စက်	-	၁	၁၆
၇	သဟာရ	ဆန်စက်	-	၁	၂၂
၈	ရွှေလင်းယုန်	ဆန်စက်	-	၁	၂၁
၉	ညွှန်	ဆန်စက်	-	၁	၁၉
၁၀	မိသားစု	ဆန်စက်	-	၁	၁၅
၁၁	သင်္ဂဟဗလ	ဆန်စက်	-	၁	၂၅
	မြို့နယ်ချုပ်		-	၁၁	၂၂၀

(ဃ) အိမ်တွင်းစက်မှုလက်မှုလုပ်ငန်းများ

စဉ်	စက်မှုလက်မှုလုပ်ငန်းအမျိုးအစား	အရေအတွက်	လုပ်သား အင်အား
၁	ယက်ကန်း	-	-
၂	စက်ချုပ်လုပ်ငန်း	၂၂	၃၀
၃	မုန့်လုပ်ငန်း	၆၀	၁၂၀

စဉ်	စက်မှုလက်မှုလုပ်ငန်းအမျိုးအစား	အရေအတွက်	လုပ်သား အင်အား
၄	ပန်းတိမ်လုပ်ငန်း	၆	၁၂
၅	ပန်းဘဲလုပ်ငန်း	၇	၁၄
၆	သနပ်ခါးလုပ်ငန်း	-	-
၇	ဖယောင်းတိုင်လုပ်ငန်း	-	-
၈	အုန်းဆံကြိုးလုပ်ငန်း	-	-
၉	သင်ဖျာလုပ်ငန်း	၅	၄၀
မြို့နယ်ချုပ်		၁၀၀	၂၁၆

သစ်တောလုပ်ငန်းဆောင်ရွက်မှုအခြေအနေ

၂၇။ လေးမျက်နှာမြို့နယ်၏သစ်တောလုပ်ငန်းနှင့်ပတ်သက်သော အချက်အလက်များမှာ အောက်ပါအတိုင်းဖြစ်ပါသည်-

(က) သစ်တောများ

စဉ်	အကြောင်းအရာ	ဧရိယာ(ဧက)	ပေါက်သည့်အပင်များ
၁	ကြိုးဝိုင်း	၁၁၂၅၄၈.၀၈	ပျဉ်းကတိုး၊ သစ်ပုတ်၊ ကညင်၊ သရက်၊ သဗ်န်း၊ သပြေထောက်ကြံ့၊ ကြက်ရိုးနှင့်ဝါးအမျိုးမျိုး
၂	ကြိုးပြင်	-	-
		၁၁၂၅၄၈.၀၈	

(ခ) စီးပွားဖြစ်သစ်တောစိုက်ခင်း

စဉ်	စိုက်ပျိုးသူ	နိုင်ငံ/ ပုဂ္ဂလိက ပိုင်	စိုက် ဧက	တည် နေရာ	အပင် အမျိုး အစား	အရေ အ တွက်
၁	ဦးမြင့်စိန်ဦး	ပုဂ္ဂလိက	၅၀	၄၁	ယူကလစ်	၂၇၀၀၀
၂	ဦးကျော်နိုင်ဦး	။	၅၀	၄၁	။	၂၇၀၀၀
၃	ဦးဟန်စိန်	။	၅၀	၄၁	။	၂၇၀၀၀
၄	ဦးနိုင်ဦး	။	၅၀	၄၁	။	၂၇၀၀၀
၅	ဦးနေဝင်းထွန်း	။	၅၀	၄၁	။	၂၇၀၀၀
၆	ဒေါ်လှကလျာဟန်	။	၅၀	၄၁	။	၂၇၀၀၀
၇	ဦးမျိုးမင်းအောင်	။	၅၀	၄၄	။	၂၇၀၀၀
၈	ဦးအောင်သိန်း	။	၅၀	၄၄	။	၂၇၀၀၀
၉	ဒေါ်ပြုံးပြုံးအေး	။	၅၀	၄၄	။	၂၇၀၀၀
၁၀	ဒေါ်ဝင်းခင်	။	၅၀	၄၅၊ ၄၇	။	၂၇၀၀၀
၁၁	ဦးစန်းဌေး	။	၅၀	၄၈	။	၂၇၀၀၀
၁၂	ဦးတင်မြင့်အောင်	။	၅၀	၄၈	။	၂၇၀၀၀
၁၃	ဦးမောင်အေး	။	၅၀	၄၈	။	၂၇၀၀၀
၁၄	ဦးသန်းထွဋ်	။	၅၀	၄၉	။	၂၇၀၀၀
၁၅	ဒေါ်သီတာစန်း	။	၅၀	၄၁	။	၂၇၀၀၀
၁၆	ဦးသက်နိုင်ဦး	။	၅၀	၅၂	။	၂၇၀၀၀
၁၇	ဒေါ်ဝင်းခိုင်ခိုင်စိုး	။	၅၀	၅၁	။	၂၇၀၀၀
၁၈	ဒေါ်တင်ဇာနေဝင်း	။	၅၀	၅၁	။	၂၇၀၀၀
၁၉	ဦးဝင်းနိုင်ထွန်း	။	၅၀	၅၂	မန်ဂျန်ရှား၊ လျှော်ဖြူ	၂၇၀၀၀

စဉ်	စိုက်ပျိုးသူ	နိုင်ငံ/ ပုဂ္ဂလိက ပိုင်	စိုက် ဧက	တည် နေရာ	အပင် အမျိုး အစား	အရေ အ တွက်
၂၀	ဒေါ်စု	။	၅၀	၄၁၅၂	။	၂၇၀၀၀
၂၁	ဦးချမ်းငြိမ်းအောင်	။	၅၀	၄၁	မန်ဂျန်ရှား၊ ယူကလစ်	၂၇၀၀၀
၂၂	ဦးကျော်ဝင်းမြင့်	။	၅၀	၆၁	မန်ဂျန်ရှား၊ လျှော်ဖြူ	၂၇၀၀၀
၂၃	ဒေါ်နွယ်ဝင်းကို	။	၅၀	၆၁	။	၂၇၀၀၀
၂၄	ဦးလှအောင်	။	၅၀	၆၁	။	၂၇၀၀၀
၂၅	ဦးမြင့်သူ	။	၅၀	၆၁	။	၂၇၀၀၀
၂၆	ဦးဒဂိုး	။	၅၀	၆၁	။	၂၇၀၀၀
၂၇	ဒေါ်အေးအေးပိုင်	။	၃၇	၄၅၄၆	ယူကလစ်	၁၉၉၈၀
၂၈	ဦးဝင်းကို	။	၂၅	၆၀	ဝါး	၁၃၅၀၀
၂၉	ဦးဖြိုးလင်းဇော်	။	၂၅	၆၀	။	၁၃၅၀၀
၃၀	ဒေါ်ရီရီဝင်း	။	၂၅	၆၀	။	၁၃၅၀၀
၃၁	ဦးကျော်ကျော်ထွန်း	။	၅၀	၆၀	သစ်မာမျိုးစုံ	၂၇၀၀၀
၃၂	ဦးလှဗိုလ်	။	၅၀	၆၀	။	၂၇၀၀၀
၃၃	ဦးအောင်မြတ်ဇော်	။	၅၀	၆၀	။	၂၇၀၀၀
၃၄	ဦးနေဇင်လတ်	။	၅၀	၅၆	ယူကလစ်	၂၇၀၀၀
၃၅	ဒေါ်ခင်ပြုံးဝေ	။	၅၀	၅၆	။	၂၇၀၀၀
၃၆	ဒေါ်ညိုညိုဝင်း	။	၅၀	၅၆	။	၂၇၀၀၀
၃၇	ဒေါ်အိအိမွန်	။	၅၀	၅၆	။	၂၇၀၀၀
၃၈	ဒေါ်သင်းသင်းမွန်	။	၅၀	၅၆	။	၂၇၀၀၀

စဉ်	စိုက်ပျိုးသူ	နိုင်ငံ/ ပုဂ္ဂလိက ပိုင်	စိုက် ဧက	တည် နေရာ	အပင် အမျိုး အစား	အရေ အ တွက်
၃၉	ဦးဝေမင်းထွန်း	။	၅၀	၅၇	ယူကလစ်	၂၇၀၀၀
၄၀	ဒေါ်ညွန့်ရွှေရီနိုင်	။	၅၀	၅၇	။	၂၇၀၀၀
၄၁	ဒေါ်သိမ့်ယဉ်မွန်	။	၅၀	၅၇	။	၂၇၀၀၀
၄၂	ဒေါ်နုနုလွင်	။	၆၇၇	၅၄၅၅၊ ၅၈၅၉	ယူကလစ်၊ မန်ဂျန်ရှား	၂၄၅၇၅၁
၄၃	ဦးစိုးဦး(၁)	။	၄၀	၄၄	ပျဉ်းကတိုး၊ ယူကလစ်၊ မန်ဂျန်ရှား	၂၁၆၀၀
၄၄	ဦးကျော်စိုးမိုးဝင်း	။	၄၀	၅၇	ယမနေ၊ ယူကလစ်	၄၈၀၀၀
၄၅	ဦးစိုးဦး(၂)	။	၅၀	၅၁	ယမနေ၊ ယူကလစ်	၆၀၀၀၀
မြို့နယ်ချုပ်			၂၇၆၉			၈၃၅၇၃၁

(ဂ) သစ်ထုတ်လုပ်မှု
(မရှိပါ)

(ဃ) သစ်တောထွက်ပစ္စည်းများ

စဉ်	အမျိုးအစား	ရေတွက်ပုံ	ထုတ်လုပ်မှု
၁	ထင်း	ကုဗတန်	၈၃၀
၂	မီးသွေး	-	၂၄၅၀
၃	ဝါး	လုံး(၀၀၀)	၂၅၀၀
၄	ကြိမ်	-	-
၅	ရှားစေး	-	-

စဉ်	အမျိုးအစား	ရေတွက်ပုံ	ထုတ်လုပ်မှု
၆	သစ်ခေါက်	ပိဿာ	၇၀၀၀
၇	သစ်ခွ	-	-
၈	သနပ်ခါး	-	-
၉	ဖာလာစေ့	-	-
၁၀	ပျားရည်	-	-
၁၁	ခနိ	ဗျစ်(၁၀၀)	၃၀၀

တွင်းထွက်ပစ္စည်းထုတ်လုပ်မှုလုပ်ငန်း

၂၈။ လေးမျက်နှာမြို့နယ်၏တွင်း ထွက်ပစ္စည်းထုတ်လုပ်မှုလုပ်ငန်းနှင့် ပတ်သက်သော အချက်အလက်များမှာ အောက်ပါအတိုင်းဖြစ်ပါသည်-

(က) ဓါတ်သတ္တုတူးဖော်ထုတ်လုပ်မှု

စဉ်	လုပ်ငန်းရှင်အမည်	ထုတ်လုပ်ခွင့် ရရှိသည့်ကျောက်ကျင်း	တည်နေရာ	မြေဧရိယာ(ဧက)
၁	ဦးတိုးလွင်ဦး	၃၀၀၀ ကျင်း	အကွက်-၄၄	၅
၂	ဦးကြည်လှိုင်	၁၀၀၀ ကျင်း	အကွက်-၅၁	၅
	စုစုပေါင်း	၄၀၀၀ ကျင်း		

(ခ) ကျောက်မျက်တူးဖော်ထုတ်လုပ်မှု

(မရှိပါ)

စွမ်းအင်နှင့်လျှပ်စစ်ကဏ္ဍ

၂၉။ လေးမျက်နှာမြို့နယ်၏ စွမ်းအင်/လျှပ်စစ်ကဏ္ဍနှင့်ပတ်သက်သော အချက်အလက်များမှာ တစ်ဖက်ပါအတိုင်း ဖြစ်ပါသည်-

(က) ဓါတ်ဆီ/ဒီဇယ်အရောင်းဆိုင်

စဉ်	ဆိုင်အမည်	နိုင်ငံပိုင်	ပုဂ္ဂလိကပိုင်	တစ်နှစ်ရောင်းချမှုစည်ပေါင်း	
				ဓါတ်ဆီ	ဒီဇယ်
၁	ထွန်းသစ်စ	-	၁	၆၀၀၀	၄၀၀၀

(ခ) သဘာဝဓါတ်ငွေ့အရောင်းဆိုင်များ
(မရှိပါ)

ပို့ဆောင်ရေးနှင့် လမ်းပန်းဆက်သွယ်ရေးလုပ်ငန်း

၃၀။ လေးမျက်နှာမြို့နယ်၏ ပို့ဆောင်ရေးနှင့် လမ်းပန်းဆက်သွယ်ရေးလုပ်ငန်းနှင့်ပတ်သက်သော အချက်အလက်များမှာ အောက်ပါအတိုင်းဖြစ်ပါသည်-

(က) လေကြောင်းလမ်း

(မရှိပါ)

(ခ) ရေကြောင်းလမ်း

(မရှိပါ)

(ဂ) ရထားလမ်းနှင့် ဘူတာရုံများ

စဉ်	ရထားလမ်းအမည်	မြို့နယ်အတွင်း		အရှည်မိုင်	ဘူတာအရေအတွက်	
		မှ	ထိ		ကြီး	သေး
၁	ဟင်္သာတ-ခမောက်စု-ပုသိမ်	-	-	၇	-	၁

(ဃ) ကားဂိတ်များ

စဉ်	ကားဂိတ် အမည်	ပြေးဆွဲသည့် ခရီးစဉ်	ပြေးဆွဲ သည့် ယာဉ် အမျိုးအစား	ပြေးဆွဲ သည့် ယာဉ် စီးရေ
၁	မေတ္တာရှင်	လမန-ပုသိမ်	မိုက်ခရို ဘတ်စ်	၁
၂	မိဘမေတ္တာ	လမန-ဟင်္သာတ- ရန်ကုန်	လေအိပ်/ရိုး ရိုး	၄
၃	မိဘမေတ္တာ	လမန-ငါးသိုင်းချောင်း- ရန်ကုန်-စောပြာ	Air- လေအိပ်	၂
၄	ဇေယျရွှေ	လမန-ငါးသိုင်းချောင်း-ရန်ကုန်	Air-လေအိပ်	၄
၅	မိဘမေတ္တာ	ခမောက်စု- ငါးသိုင်းချောင်း- ရန်ကုန်	Air- လေအိပ်	၂
၆	မိဘမေတ္တာ	အိုင်သပြေ-ခမောက်စု- ဟင်္သာတ	မှန်လုံရိုးရိုး	၁
၇	မိဘမေတ္တာ	လမန-ဟင်္သာတ	မှန်လုံရိုးရိုး	၂
၈	မြိုင်သဇင်	လမန-ဟင်္သာတ	မှန်လုံရိုးရိုး	၁
၉	ရှိုင်းထက်အောင်	စောပြာ-ဟင်္သာတ	မှန်လုံရိုးရိုး	၁
၁၀	အောင်ရတနာ	ခမောက်စု-ဟင်္သာတ	ရိုးရိုး	၁
၁၁	မြိုင်သဇင်	ပန်းတောကြီး- ကွင်းကောက်- ဟင်္သာတ	ရိုးရိုး	၁
	၇	၁၀		၂၂

လမ်းဦးစီးဌာနနှင့်တံတားဦးစီးဌာနများမှဆောင်ရွက်သည့် လုပ်ငန်းများ

၃၁။ လမ်းဦးစီးဌာနနှင့်တံတားဦးစီးဌာနများမှဆောင်ရွက်သည့် လုပ်ငန်းများမှာ အောက်ပါအတိုင်း ဖြစ်ပါသည်-

(က) ကားလမ်း

စဉ်	ကားလမ်းအမည်	မြို့နယ်အတွင်း		အရှည်မိုင်
		မှ	ထိ	
၁	တလုထွော်-လေးမျက်နှာလမ်း	၆/၆	၁၁/၀	၄မိုင် ၂ဖာလုံ
၂	လေးမျက်နှာ-အိုင်သပြု- ငါးသိုင်းချောင်း	၀/၀	၉/၁	၉မိုင် ၁ဖာလုံ
၃	နိဗ္ဗာန်-အိုင်တို- အိုင်သပြုလမ်း	၆/၁	၁၃/၀	၆မိုင် ၇ဖာလုံ
	မြို့နယ်ချုပ်	၁၂/၇	၃၃/၁	၂၀မိုင် ၂ဖာလုံ

(ခ) မြို့နယ်ချင်းဆက်လမ်းများ

စဉ်	လမ်းအမည်	အရှည် (မိုင်- ဖာလုံ)	အမျိုးအစား			မှတ် ချက်
			ကတ္တရာ	ကွန် ကရစ်	အမာခံ လမ်း	
၁	တလုထွော်- လေးမျက်နှာလမ်း	၄မိုင် ၂ဖာလုံ	၃/၄	၀/၆	-	
၂	လေးမျက်နှာ- အိုင်သပြု- ငါးသိုင်းချောင်း	၉မိုင် ၁ဖာလုံ	၈/၄	၀/၅	-	

စဉ်	လမ်းအမည်	အရှည် (မိုင်- ဖာလုံ)	အမျိုးအစား			မှတ် ချက်
			ကတ္တရာ	ကွန် ကရစ်	အမာခံ လမ်း	
၃	နိဗ္ဗာန်-အိုင်တို- အိုင်သပြုလမ်း	၆မိုင် ၇ဖာလုံ	၆/၇	-	-	
	မြို့နယ်ချုပ်	၂၀မိုင် ၂ဖာလုံ	၁၈မိုင် ၇ဖာလုံ	၁မိုင် ၃ဖာလုံ	-	

(ဂ) တံတားများ

(၁) ပေ(၁၈၀)အထက်တံတားများ

စဉ်	ပေ(၁၈၀)အထက် အထက် တံတားများ	အရှည် (ပေ)	အမျိုး အစား	တည် ဆောက် သည့်ခုနှစ်	ခံနိုင်ဝန် (တန်)	မှတ် ချက်
၁	ထုံးပေါက် တံတား(၁)	၂၃၆	RC	၂၀၁၇-၁၈	၇၅	
၂	ငဝန်တံတား	၁၉၆၉	RC	၂၀၁၆-၁၈	၇၅	
၃	ထုံးပေါက် တံတား(၂)	၄၅၉	RC	၂၀၁၇-၁၈	၇၅	
၄	ငါးဒိန်းချောင်း တံတား	၃၀၂	RC	၂၀၁၇-၁၈	၇၅	
၅	ပေါက်ပင်ရိုး တံတား	၁၉၇	RC	၂၀၁၇-၁၈	၇၅	
၆	ကံကုန်းတံတား	၁၉၇	RC	၂၀၁၇-၁၈	၇၅	
၇	ပန်းတောကြီး တံတား	၂၀၀	RC	၂၀၁၇-၁၈	၇၅	

(၂) ပေ(၁၈၀)အောက်တံတားများ

စဉ်	ပေ(၅၀)မှ (၁၈၀)ရှိ တံတားအမည်	ခရည် (ပေ)	အမျိုးအစား	တည်ဆောက်သည့်ခုနှစ်	ခံနိုင်ဝန် (တန်)	ပေ(၅၀)အောက်တံတားအရေအတွက်
၁	ရိုးချောင်းတံတား	၁၀၀	သစ်သား	၂၀၀၈-၀၉	၆၀၀/ကား	(၃၂)စင်း
၂	ဆီဆုံကုန်းတံတား	၈၀	။	၂၀၁၁-၁၂	၆၀၀/ကား	
၃	ပေါက်ပင်ရိုးတံတား	၆၀	။	၂၀၁၄-၁၅	၆၀၀/ကား	
၄	ငါးထိန်းချောင်းတံတား	၁၀၀	။	၂၀၁၄-၁၅	၆၀၀/ကား	
၅	ထုံးပေါက်တံတား (၁)	၁၀၅	ဘေလီ	၂၀၁၇-၁၈	၆၀၀/ကား	
၆	နင်းကြမ်းတံတား	၆၀	သစ်သား	၂၀၁၁-၁၂	၆၀၀/ကား	
၇	စာရေးကွင်းတံတား	၁၂၀	R.C.C	၂၀၁၂-၁၃	၁၃၀၀/ကား	

စဉ်	ပေ(၅၀)မှ (၁၈၀)ရှိ တံတားအမည်	ခရိုင် (ပေ)	အမျိုးအစား	တည်ဆောက်သည့်ခုနှစ်	ခံနိုင်ဝန် (တန်)	ပေ(၅၀)အောက် တံတားအရေအတွက်
၈	အိုင်တိုတံတား	၁၅၀	။	၂၀၁၃-၁၄	၁၃တန်/ ကား	
၉	မယင်းတံတား	၁၃၁	။	၂၀၁၇-၁၈	၁၃တန်/ ကား	

(ဃ) လမ်းတံတားသုံးစက်ကိရိယာများ
(မရှိပါ)

(င) လမ်း/ တံတားအသုံးပြုခကောက်ခံသည့်လုပ်ငန်း
(မရှိပါ)

ဟိုတယ်နှင့် ခရီးသွားလုပ်ငန်း

၃၂။ လေးမျက်နှာမြို့နယ်ရှိ ဟိုတယ်နှင့်ခရီးသွားလုပ်ငန်းနှင့်ပတ်သက်သော အချက်အလက်များမှာ အောက်ပါအတိုင်းဖြစ်ပါသည်-

(က) ဟိုတယ်၊ မိုတယ်၊ အင်း၊ တည်းခိုခန်း

(၁) ဟိုတယ်
(မရှိပါ)

(၂) မိုတယ်၊ အင်း၊ တည်းခိုခန်း
(မရှိပါ)

(ခ) ကမ်းခြေနှင့် အပန်းဖြေနေရာများ

(မရှိပါ)

သမဝါယမအသင်းများ

၃၃။ လေးမျက်နှာမြို့နယ်တွင်ရှိသောသမဝါယမအသင်းများမှာ အောက်ပါအတိုင်း ဖြစ်ပါသည်-

စဉ်	သမဝါယမ အသင်းပေါင်း	သမဝါယမ အသင်းစုပေါင်း	မှတ်ချက်
၁	၁၉၆	၂	

စီးပွားရေးဆိုင်ရာ အခြေခံအဆောက်အဦများ

၃၄။ လေးမျက်နှာမြို့နယ်တွင်ရှိသော စီးပွားရေးဆိုင်ရာအခြေခံ အဆောက် အဦများမှာ အောက်ပါအတိုင်း ဖြစ်ပါသည်-

(က) ကုမ္ပဏီကုန်စည်ခိုင်၊ပွဲရုံများ၊ဈေးနှင့်ကုန်တိုက်များ

(၁) ကုမ္ပဏီများ

(မရှိပါ)

(၂) ကုန်စည်ခိုင်များ

(မရှိပါ)

(၃) ပွဲရုံများ

(မရှိပါ)

(၄) ဈေးများ

စဉ်	ဈေးအမည်	တည်နေရာ	မှတ်ချက်
၁	အောင်မင်္ဂလာဈေး	လေးမျက်နှာ	
၂	သီရိမင်္ဂလာဈေး	အိုင်သပြေ	
၃	ခုံကြီး/ခတ္တုဈေး	ခုံကြီး/ခတ္တု	

(၅) ကုန်တိုက်များ
(မရှိပါ)

(ခ) ဘဏ်များ

စဉ်	မြို့နယ်	ဘဏ်ပေါင်း	အစိုးရပိုင်	ပုဂ္ဂလိကပိုင်	စုစုပေါင်း
၁	မြန်မာ့စီးပွားရေးဘဏ်	၁	အစိုးရ	-	၁
၂	လယ်ယာဖွံ့ဖြိုးရေးဘဏ်	၁	အစိုးရ	-	၁

(ဂ) စတိုးဆိုင်နှင့်အရောင်းဆိုင်များ

စဉ်	ဆိုင်အမျိုးအစား	အရေအတွက်
၁	စတိုးဆိုင်	-
၂	ရွှေဆိုင်	၂
၃	လျှပ်စစ်ပစ္စည်းဆိုင်	၂
၄	ဖုန်း/ဖုန်းပစ္စည်းအရောင်းဆိုင်	၁
၅	စာအုပ်ဆိုင်	-
၆	ဆေးဆိုင်	၂
၇	စားသောက်ဆိုင်	၅
၈	လက်ဖက်ရည်ဆိုင်	၁၀
၉	ကုန်မာဆိုင်	၆၀

စဉ်	ဆိုင်အမျိုးအစား	အရေအတွက်
၁၀	စိုက်ပျိုးရေးပစ္စည်းဆိုင်	၂
၁၁	ဆောက်လုပ်ရေးပစ္စည်းဆိုင်	၁
၁၂	ဝန်ဆောင်မှုလုပ်ငန်းဆိုင်	-
၁၃	ဆန်ဆိုင်	-
၁၄	အဝတ်အထည်ဆိုင်	၉
၁၅	နိဗ္ဗန်ကုန်ဆိုင်	-
	မြို့နယ်ချုပ်	၉၄

စည်ပင်သာယာရေးလုပ်ငန်းများ

၃၅။ လေးမျက်နှာမြို့နယ်၏ စည်ပင်သာယာရေး လုပ်ငန်းများမှာ အောက်ပါအတိုင်းဖြစ်ပါသည်-

(က) ဈေးလုပ်ငန်း

စဉ်	ဈေးအမည်	ဆိုင်ခန်းအရေအတွက်	နိုင်ငံပိုင်	ပုဂ္ဂလိကပိုင်	တည်နေရာ
၁	အောင်မင်္ဂလာဈေး	၁၂	၁၂	-	လေးမျက်နှာ
၂	သီရိမင်္ဂလာဈေး	၅၃	၅၃	-	အိုင်သပြေ
၃	ခုံကြီး/ခတ္တူဈေး	-	-	-	ခုံကြီး/ခတ္တူ
	မြို့နယ်ချုပ်	၆၅	၆၅	-	

(ခ) သောက်သုံးရေရရှိရေးလုပ်ငန်း

(မရှိပါ)

(ဂ) သန့်ရှင်းရေးလုပ်ငန်း

စဉ်	သန့်ရှင်းရေးသုံးစက်ကိရိယာများ(စီး)				လုပ် သား ဦးရေ
	သန့်ရှင်းရေးယာဉ်	မိလ္လာယာဉ်	ဖုံစုပ်စက်	ရေစုပ် စက်	
၁	၄	-	-	-	၁

(ဃ) လမ်း/တံတားလုပ်ငန်း

(၁) လမ်းလုပ်ငန်း

စဉ်	လမ်းပေါင်း (လမ်း)	စုစုပေါင်း လမ်း အရှည် (မိုင်)	ကွန်ကရစ် လမ်းပေါင်း		ကျောက် ခင်းလမ်း ပေါင်း		မြေသား လမ်းပေါင်း	
			လမ်း	မိုင်	လမ်း	မိုင်	လမ်း	မိုင်
၁	၁၄	၂/၀.၇၂	၇	၀/၅.၆	၇	၁/၃.၁၂	-	-

(၂) တံတားလုပ်ငန်း

စဉ်	တံတားပေါင်း(စင်း)				
	သံ	ရေပြွန်/ ကွန်ကရစ်	အုတ်	သစ်သား	ပေါင်း
၁	-	၁	-	-	၁

(၃) လမ်းတံတားသုံးစက်ကိရိယာများ

စဉ်	လမ်းတံတားသုံးစက်ကိရိယာများ				လုပ်သား ဦးရေ
	မြေထိုး စက်	မြေကော် စက်	မြေကြိတ် စက်	မြေသယ် ယာဉ်	
၁	-	၁	-	-	၁

ပုံနှိပ်လုပ်ငန်းနှင့် မီဒီယာလုပ်ငန်းများ

၃၆။ လေးမျက်နှာမြို့နယ်တွင်ရှိသော ပုံနှိပ်တိုက်နှင့် မီဒီယာလုပ်ငန်းများမှာ အောက်ပါအတိုင်း ဖြစ်ပါသည်-

(က) ပုံနှိပ်လုပ်ငန်းနှင့် တေးသံသွင်း၊ ဗီဒီယို
(မရှိပါ)

စဉ်	ပုံနှိပ်စက်		လေ့လာမှု ကိရိယာ	အိတ် ခွက်	လှေ သင်္ဘော	အိတ် ခွက်
	အိတ် ခွက်	လှေ သင်္ဘော				
၁	-	-	၄	၄	-	-

(ခ) မီဒီယာလုပ်ငန်းများ
(မရှိပါ)

ပြည်တွင်းအသားတင်ထုတ်လုပ်မှုနှင့်ဝန်ဆောင်မှုတန်ဖိုး

၃၇။ လေးမျက်နှာမြို့နယ်၏ ပြည်တွင်းအသားတင် ထုတ်လုပ်မှုနှင့်ဝန်ဆောင်မှုတန်ဖိုးကို တစ်ဖက်ပါအတိုင်း ဖော်ပြအပ်ပါသည်-

စဉ်	အကြောင်းအရာ	၂၀၂၀-၂၀၂၁ အသားတင် ထုတ်လုပ်မှု တန်ဖိုး	၂၀၂၁-၂၀၂၂ ရည်မှန်းချက် တန်ဖိုး	၂၀၂၂-၂၀၂၃ခုနှစ် မတ်လကုန်အထိ		
				တန်ဖိုး	အကောင်အထည်ဖော်နိုင်မှု	တိုးတက်မှု %
၁	ထုတ်လုပ်မှု တန်ဖိုး	၅၂၂၀၃.၄	၈၅၃၃၁.၃	၅၁၇၂၀.၃	၆၀.၆	-၀.၉
၂	ဝန်ဆောင်မှု	၁၆၃၃၂.၅	၂၁၃၈၆.၈	၁၆၉၂၀.၄	၇၉.၁	၃.၆
၃	ကုန်သွယ်မှု တန်ဖိုး	၁၁၁၅၆.၆	၁၈၂၀၉.၁	၁၁၁၇၃.၂	၆၁.၄	၀.၂
၄	အသားတင် ထုတ်လုပ်မှု နှင့်ဝန်ဆောင်မှု တန်ဖိုး	၇၉၆၉၁.၅	၁၂၄၉၂၇.၂	၇၉၈၁၃.၉	၆၃.၉	၀.၂

လူတစ်ဦးချင်းဝင်ငွေ

၃၈။ လေးမျက်နှာမြို့နယ်၏ တစ်ဦးချင်းဝင်ငွေကို အောက်ပါ အတိုင်း ဖော်ပြအပ်ပါသည်-

စဉ်	၂၀၂၀-၂၁	၂၀၂၁-၂၀၂၂	၂၀၂၂-၂၀၂၃
၁	၁၂၆၅၂၀၈	၁၂၈၆၆၂၁	၁၂၉၂၈၇၉

အသက်မွေးဝမ်းကျောင်းလုပ်ငန်းအလိုက် အလုပ်လုပ်သူဦးရေ
 ၃၉။ လေးမျက်နှာမြို့နယ်၏ အသက်မွေးဝမ်းကျောင်း လုပ်ငန်း
 အလိုက်အလုပ်လုပ်ကိုင်သူဦးရေမှာ အောက်ပါအတိုင်းဖြစ်ပါသည်-

ဇယား	အစိုးရလုပ်ငန်း	ဝန်ဆောင်မှု	စိုက်ပျိုးရေး	မွေးမြူရေး	အရောင်းအဝယ်	စက်မှုလက်မှု	ရေလုပ်ငန်း	ကျပ်ပန်း	အခြား	စုစုပေါင်း
၁	၂၀၅၁	၁၃၁၄၁	၂၇၉၇၃	၂၉၃၃၁	၁၆၄၁	၁၇၁၃	၇၉၅	၃၀၃၂၃	၆၉၆	၈၁၂၆၆

အလုပ်လုပ်နိုင်သူဦးရေနှင့် အလုပ်လက်မဲ့ဦးရေ

၄၀။ လေးမျက်နှာ မြို့နယ်တွင်ရှိသော အလုပ်လုပ်နိုင်သူဦးရေနှင့်
 အလုပ်လက်မဲ့နှုန်းကို အောက်ပါအတိုင်း ဖော်ပြအပ်ပါသည်-

စဉ်	အလုပ် လုပ်နိုင် သူဦးရေ	လုပ်ငန်းခွင်ရှိ လုပ်သား ဦးရေ	အလုပ် လက်မဲ့ ဦးရေ	အလုပ်လက်မဲ့ ရာခိုင်နှုန်း
၁	၈၃၆၉၄	၈၁၂၆၆	၂၄၂၈	၂.၉

အခန်း(၇)

လူမှုရေးဆိုင်ရာအချက်အလက်များ

ပညာရေးကဏ္ဍ

၄၁။ လေးမျက်နှာမြို့နယ်တွင်ရှိသော ပညာရေးဆိုင်ရာ အချက်
 အလက်များမှာ အောက်ပါအတိုင်းဖော်ပြအပ်ပါသည်-

- (က) အဆင့်မြင့်ပညာ
 (မရှိပါ)

(ခ) အခြေခံပညာ

(၁) အထကကျောင်းများ

စဉ်	ကျောင်းအမည်	တည်နေရာ	အကျယ်အဝန်း (ဧက)	ဆရာ/ဆရာမဦးရေ	ကျောင်းသား/သူဦးရေ	ဆရာနှင့်ကျောင်းသားအချိုး
၁	အထက-လေးမျက်နှာ	အမှတ်(၂) ရပ်ကွက်လေးမျက်နှာမြို့	၇.၉၄၃	၁၉	၄၆၄	၁:၂၄
၂	အထက-အိုင်သပြေ	အိုင်သပြေရွာ၊ အိုင်သပြေအုပ်စု	၉.၇	၃၅	၈၉၉	၁:၂၅
၃	အထက-လှော်ကထား	လှော်ကထားရွာ၊ လှော်ကထားအုပ်စု	၁၀.၈	၃၈	၇၅၇	၁:၁၉
၄	အထက-မဲဇေလီ	မဲဇေလီရွာ၊ မဲဇေလီအုပ်စု	၈.၇၉	၂၁	၄၂၃	၁:၂၀
၅	အထက-ပန်းတောကြီး	ပန်းတောကြီးရွာ၊ ပန်းတောကြီး	၅.၂၁	၂၈	၆၂၃	၁:၂၂
၆	အထက-နင်းကြမ်း	နင်းကြမ်းရွာ၊ ကြီးပေါက်ကုန်းအုပ်စု	၇.၁၂	၂၉	၄၃၁	၁:၁၄
၇	အထက-ရှမ်းရွာ	ရှမ်းရွာကျေးရွာ၊ ရှမ်းရွာအုပ်စု	၄	၂၅	၂၅၃	၁:၁၀

စဉ်	ကျောင်းအမည်	တည်နေရာ	အကျယ်အဝန်း (ဧက)	ဆရာ/ဆရာမ ဦးရေ	ကျောင်းသား/ သူဦးရေ	ဆရာနှင့် ကျောင်းသား အချိုး
၈	အထက-ခမောက်စု	ခမောက်စုအုပ်စု/ကျေးရွာ	၅.၆၂	၄၂	၈၃၈	၁:၁၉
မြို့နယ်ချုပ်			၅၉.၁၈	၂၃၇	၄၆၈၈	၁:၁၉

(၂) အထကကျောင်းခွဲများ

စဉ်	ကျောင်းအမည်	တည်နေရာ	အကျယ်အဝန်း (ဧက)	ဆရာ/ဆရာမ ဦးရေ	ကျောင်းသား/ သူဦးရေ	ဆရာနှင့် ကျောင်းသား အချိုး
၁	အထက(ခွဲ) ယင်းဆယ်	ယင်းဆယ်ရွာ၊ ယင်းဆယ်အုပ်စု	၅.၁	၂၃	၄၉၉	၁:၂၁
၂	အထက(ခွဲ) ရေဖြူ	ရေဖြူရွာ၊ ချင်းကုန်းအုပ်စု	၁.၇၅	၂၀	၃၇၉	၁:၁၈
၃	အထက(ခွဲ) ကညင်တိုင်း	ကညင်တိုင်းရွာ၊ ကညင်တိုင်းအုပ်စု	၆.၇	၁၉	၂၈၆	၁:၁၅
၄	အထက(ခွဲ) ခတ္တူ	ခတ္တူရွာ၊ ခတ္တူအုပ်စု	၂.၁	၁၈	၃၆၄	၁:၂၀
၅	အထက(ခွဲ) ခြောက်ဆယ်	ခြောက်ဆယ် အုပ်စု	၂.၇	၂၀	၂၀၅	၁:၁၀

စဉ်	ကျောင်းအမည်	တည်နေရာ	အကျယ်အဝန်း (ဧက)	ဆရာ/ဆရာမ ဦးရေ	ကျောင်းသား/ သူဦးရေ	ဆရာနှင့် ကျောင်းသား အချိုး
၆	အထက(ခွဲ) ဝါးတောကွင်း	ဝါးတောကွင်းရွာ ဝါးတောကွင်း အုပ်စု	၃.၅	၁၈	၃၂၁	၁:၁၇
၇	အထက(ခွဲ) ကျွဲမြီးဆွဲ	ကျွဲမြီးဆွဲရွာ ပိန်းအင်းအုပ်စု	၁.၁	၁၉	၂၂၈	၁:၁၂
၈	အထက(ခွဲ) သောင်ဘုတ်	သောင်ဘုတ်ရွာ သောင်ဘုတ်အုပ်စု	၂	၁၆	၁၈၅	၁:၁၁
၉	အထက(ခွဲ) ရိုးကြီး	ရိုးကြီးရွာ ခြောက်ဆယ် အုပ်စု	၁	၁၅	၁၁၉	၁:၇
၁၀	အထက(ခွဲ) ကွမ်းခြံကုန်း (န)	ကွမ်းခြံကုန်းရွာ ကွမ်းခြံကုန်း အုပ်စု	၀.၉၅	၁၆	၂၀၁	၁:၁၂
၁၁	အထက(ခွဲ)- ဈေးကလေး	ခုံကြီးရွာ၊ ဒေါင့်ကြီးအုပ်စု	၁.၁	၁၁	၂၇၄	၁:၂၄
၁၂	အထက(ခွဲ)- အောင်ဇံကွင်း	အောင်ဇံကွင်းရွာ၊ ကွင်းကြီးအုပ်စု	၀.၅၂	၁၆	၂၇၅	၁:၁၇
မြို့နယ်ချုပ်			၉.၇၈	၂၁၁	၃၃၃၆	၁:၁၅

(၃) အလကကျောင်းများ

စဉ်	ကျောင်းအမည်	တည်နေရာ	အကျယ်အဝန်း (ဧက)	ဆရာ/ဆရာမ ဦးရေ	ကျောင်းသား/သူဦးရေ	ဆရာနှင့်ကျောင်းသား အချိုး
၁	အလက-လေးမျက်နှာ	အမှတ်(၄)ရပ်ကွက်၊ လေးမျက်နှာမြို့	၃.၀၃	၁၁	၂၇၂	၁:၂၄
၂	အလက-ညောင်ပင်ဝဲ	ညောင်ပင်ဝဲရွာ၊ ညောင်ပင်ဝဲအုပ်စု	၂	၁၄	၁၀၁	၁:၇
၃	အလက-သဲနုကုန်း	သဲနုကုန်းရွာ၊ သဲနုကုန်းအုပ်စု	၀.၆၁	၁၃	၁၆၅	၁:၁၂
၄	အလက-စောပြာ	စောပြာရွာ၊ သဲနုကုန်းအုပ်စု	၀.၅	၁၃	၂၀၂	၁:၁၅
၅	အလက-ပေါက်ကုန်း	ပေါက်ကုန်းရွာ၊ မဲဇေလီအုပ်စု	၀.၉	၁၂	၁၂၅	၁:၉
၆	အလက-ဝတ်ကုန်း(တ)	ဝတ်ကုန်းရွာ၊ ဝတ်ကုန်းအုပ်စု	၁.၆၅	၁၄	၁၇၈	၁:၁၂
၇	အလက-ကတက်ကုန်း	ကတက်ကုန်းရွာ/အုပ်စု	၁.၀၂	၁၃	၁၀၅	၁:၈

စဉ်	ကျောင်းအမည်	တည်နေရာ	အကျယ်အဝန်း (ဧက)	ဆရာ/ဆရာမ ဦးရေ	ကျောင်းသား/ သူဦးရေ	ဆရာနှင့် ကျောင်းသား အချိုး
၈	အလက-ဇီးချောင်း	ဇီးချောင်းရွာ၊ ဘုတ်ချောင်းအုပ်စု	၀.၀၇	၁၁	၇၈	၁:၇
မြို့နယ်ချုပ်			၉.၇၈	၁၀၂	၁၂၂၆	၁:၂၄

(၄) အလကခွဲကျောင်းများ

စဉ်	ကျောင်းအမည်	တည်နေရာ	အကျယ်အဝန်း (ဧက)	ဆရာ/ဆရာမ ဦးရေ	ကျောင်းသား/ သူဦးရေ	ဆရာနှင့် ကျောင်းသား အချိုး
၁	အလက(ခွဲ) ဝှေးချို	ဝှေးချိုရွာ ပိန်းအင်းအုပ်စု	၀.၅	၁၀	၁၃၀	၁:၁၃
၂	အလက(ခွဲ) လက်ကရင်	လက်ကရင်ရွာ လက်ကရင်အုပ်စု	၀.၇၂	၁၄	၂၅၁	၁:၁၇
၃	အလက(ခွဲ) ထိန်တောကြီး	ထိန်တောကြီးရွာ ထိန်တောကြီးအုပ်စု	၀.၃၈	၁၀	၁၈၁	၁:၁၈
၄	အလက(ခွဲ) လယ်တံငယ်	လယ်တံငယ်ရွာ ပန်းတောကြီးအုပ်စု	၂.၉၉	၁၀	၁၀၀	၁:၁၀

စဉ်	ကျောင်းအမည်	တည်နေရာ	အကျယ်အဝန်း (ဧက)	ဆရာ/ဆရာမ ဦးရေ	ကျောင်းသား/သူဦးရေ	ဆရာနှင့်ကျောင်းသား အချိုး
၅	အလက(ခွဲ) ရှားဖြူကျင်း	ရှားဖြူကျင်းရွာ/အုပ်စု	၀.၈	၁၀	၁၇၈	၁:၁၇
၆	အလက(ခွဲ) အချုပ်ကလေး	အချုပ်ကလေးရွာ၊ မောက်စုအုပ်စု	၁.၈၉	၁၀	၁၈၃	၁:၁၈
၇	အလက(ခွဲ) ကရင်တော	ကရင်တောရွာ ဘိသလွန်အုပ်စု	၀.၄၈	၉	၁၇၅	၁:၁၉
၈	အလက(ခွဲ) မြင်းကုန်း	မြင်းကုန်းရွာ ကြီးပေါက်ကုန်းအုပ်စု	၁.၀၃	၁၀	၁၄၇	၁:၁၄
မြို့နယ်ချုပ်			၈.၇၉	၈၃	၁၃၄၅	၁:၆

(၅) မူလတန်းလွန်ကျောင်းများ

စဉ်	ကျောင်းအရေအတွက်	ဆရာ/ဆရာမ ဦးရေ	ကျောင်းသား/သူဦးရေ	ဆရာနှင့်ကျောင်းသား အချိုး
၁	၄	၃၄	၄၄၁	၁:၁၂

(၆) အမကကျောင်းများ

စဉ်	ကျောင်းအရေအတွက်	ဆရာ/ဆရာမဦးရေ	ကျောင်းသား/သူဦးရေ	ဆရာနှင့်ကျောင်းသားအချိုး
၁	၁၂၉	၆၀၄	၇၇၁၉	၁:၁၂

(၇) အမကကျောင်းခွဲများ

(မရှိပါ)

(က) မူလတန်းကြိုကျောင်းများ

(မရှိပါ)

(ခ) ဘုန်းတော်ကြီးသင် ပညာရေးကျောင်း

စဉ်	ကျောင်းအမည်	ဆရာ/မဦးရေ	ကျောင်းသား/သူဦးရေ	အချိုး
၁	ဘက-ကန်သာယာ	၆	၂၃	၁:၃

(ဂ) ကျောင်းနေအရွယ်ကလေးများ ကျောင်းအပ်နှံမှု

စဉ်	(၅)နှစ်ပြည့်ကလေး			ကျောင်းအပ်နှံမှု			ကျောင်းအပ်နှံမှု %
	ကျား	မ	ပေါင်း	ကျား	မ	ပေါင်း	
၁	၁၀၉၂	၁၂၉၃	၂၃၈၅	၁၁၂၉	၁၀၇၆	၂၂၀၅	၉၂.၄၅

(ဃ) တက္ကသိုလ်ဝင်တန်း အောင်မြင်မှု

စဉ်	၂၀၂၁-၂၀၂၂				၂၀၂၂-၂၀၂၃			
	စာရင်းရှိ	ဖြေဆို	အောင်မြင်	%	စာရင်းရှိ	ဖြေဆို	အောင်မြင်	%
၁	၁၀၀၁	၉၂၇	၄၉၈	၅၃.၇၂	၄၆၁	၄၁၅	-	-

မှတ်ချက်။ ၂၀၂၂-၂၀၂၃ ပညာသင်နှစ်တွင် တက္ကသိုလ်ဝင်တန်း အောင်မြင်မှုရာနှုန်း မထွက်ရှိပါသောကြောင့် ၂၀၂၁-၂၀၂၂ တက္ကသိုလ် ဝင်တန်းအောင်မြင်မှုရာခိုင်နှုန်း ထည့်သွင်းဖော်ပြခြင်းဖြစ်ပါသည်။

(င) စာတတ်မြောက်မှုရာနှုန်း

စဉ်	မြို့နယ် လူဦးရေ	(၁၅)နှစ် အထက် လူဦးရေ	စာတတ်မြောက် ဦးရေ	စာတတ် မြောက်မှုနှုန်း
၁	၁၀၉၅၇၇	၈၈၀၄၄	၈၆၆၇၉	၉၈.၄၅ %

(စ) သင်ကြားမှုသင်ယူမှု အထောက်အကူပြု စာသင်ခန်း များဖွင့်လှစ်နိုင်မှု အခြေအနေ

(၁) အထက ကျောင်းများ

ဇီ	အထက်တန်းကျောင်း						
	စာရင်း ရှိ	Media တပ်ပြီး	3PLT တပ်ပြီး	2PLT တပ်ပြီး	1PLT တပ်ပြီး	ပေါင်း	
၁	၈	၃	၃	၂	-	၈	

(၂) အလက ကျောင်းများ

စဉ်	အလယ်တန်းကျောင်း					
	စာရင်းရှိ	Media တပ်ပြီး	3PLT တပ်ပြီး	2PLT တပ်ပြီး	1PLT တပ်ပြီး	ပေါင်း
၁	၂၀	-	၂	၃	၁၅	၂၀

(၃) အမက ကျောင်းများ

စဉ်	မူလတန်းကျောင်း					
	စာရင်းရှိ	Media တပ်ပြီး	3PLT တပ်ပြီး	2PLT တပ်ပြီး	1PLT တပ်ပြီး	ပေါင်း
၁	၁၄၆	-	-	-	၁၄၆	၁၄၆

(ဆ) စာကြည့်တိုက်များ ဖွင့်လှစ်နိုင်မှု

စဉ်	အုပ်ချုပ်ရေး	ပညာရေး	ပြန်ဆက်	ဘုန်းကြီးကျောင်း	အခြား	ပေါင်း
၁	-	၁၀	-	-	-	၁၀

(ဇ) ပညာရေးအတွက် အစိုးရအသုံးစရိတ်

ကျပ်သိန်းပေါင်း

စဉ်	လျာထားငွေ	ခွဲဝေချထားငွေ	သုံးစွဲငွေ	ပိုငွေ
၁	၃၉၆၁၈၁၁၇၈၁.၀	၃၉၆၁၈၁၁၇၈၁.၀	၃၉၆၁၈၁၁၇၈၁.၀	၅.၀၈

ကျန်းမာရေးကဏ္ဍ

၄၂။ လေးမျက်နှာမြို့နယ်၏ ကျန်းမာရေးကဏ္ဍဆိုင်ရာ အချက်အလက်များမှာ တစ်ဖက်ပါအတိုင်းဖြစ်ပါသည်-

(က) ဆေးရုံများ

စဉ်	ဆေးရုံအမည်	အစိုးရ/ ပုဂ္ဂလိက	ကုတင် အရေအတွက်
၁	မြို့နယ်ဆေးရုံ	အစိုးရ	၂၅
၂	အိုင်သပြုတိုက်နယ်ဆေးရုံ	။	၁၆
၃	လှော်ကထားတိုက်နယ်ဆေးရုံ	။	၁၆
ပေါင်း	၃	၃	၅၇

(ခ) ဆေးပေးခန်းများ
(မရှိပါ)

(ဂ) ကျေးလက်ကျန်းမာရေးဌာန/ဌာနခွဲ

စဉ်	ကျေးလက်ကျန်းမာရေး ဌာနအမည်	ကျေးလက်ကျန်းမာ ရေး ဌာနခွဲအမည်	မှတ် ချက်
၁	အိုင်သပြုဌာန	လက်သမားမြန်မာဌာနခွဲ	
		ကညင်သောင်ဌာနခွဲ	
		ဘုတ်ချောင်းဌာနခွဲ	
		သခွတ်ချောင်းဌာနခွဲ	
		ညောင်ပင်ဝဲဌာနခွဲ	
၂	ခမောက်စုဌာန	လဟာကြီးဌာနခွဲ	
		ပိန်းအင်းဌာနခွဲ	
		ဝါးရုံချောင်းဌာနခွဲ	
		သိမ်ကုန်းဌာနခွဲ	
		ထိန်တောကြီးဌာနခွဲ	

စဉ်	ကျေးလက်ကျန်းမာရေး ဌာနအမည်	ကျေးလက်ကျန်းမာ ရေး ဌာနခွဲအမည်	မှတ် ချက်
၃	ပန်းတောကြီးဌာန	ကတက်ကုန်းဌာနခွဲ	
		ဘိသလွန်ဌာနခွဲ	
		ကြီးပေါက်ကုန်းဌာနခွဲ	
		ကွမ်းခြံကုန်းဌာနခွဲ	
		ဝါးတောကွင်းဌာနခွဲ	
		ခတ္တုဌာနခွဲ	
၄	သဲနုကုန်းဌာန	ချင်းကုန်းဌာနခွဲ	
		ကညင်တိုင်းဌာနခွဲ	
		ဝတ်ကုန်းဌာနခွဲ	
		ကွင်းကြီးဌာနခွဲ	
၅	လှော်ကထားဌာန	လှည်းထောက်ကွင်းဌာနခွဲ	
		မဲဇလီဌာနခွဲ	
		ခြောက်ဆယ်ဌာနခွဲ	
		ဒေါင့်ကြီးဌာနခွဲ	
		ယင်းဆယ်ဌာနခွဲ	
	၅	၂၅	

(ဃ) ကျန်းမာရေးစောင့်ရှောက်မှု

စဉ်	လူဦးရေ	ဆရာဝန်မှ ကျန်းမာရေး စောင့်ရှောက်မှု နှုန်း		သူနာပြုမှ ကျန်းမာရေး စောင့်ရှောက် မှုနှုန်း		လက်ထောက် ကျန်းမာရေးမှူးမှ ကျန်းမာရေး စောင့်ရှောက်မှုနှုန်း	
		ဆရာဝန် ဦးရေ	ဆရာဝန် နှင့် လူဦး ရေ အချိုး	သူနာ ပြု ဦးရေ	သူနာပြု နှင့် လူဦး ရေအချိုး	လ/ထ ကျန်းမာ ရေးမှူး ဦးရေ	လ/ထ ကျန်းမာ ရေးမှူးနှင့် လူဦးရေ အချိုး
၁	၁၀၈၁၃၂	၆	၁:၁၈၀၂၂	၁၅	၁:၇၂၀၉	၆	၁:၁၈၀၂၂

(င) ဒေသတွင်းအများဆုံးဖြစ်တတ်သောရောဂါများ

စဉ်	ရောဂါအမျိုးအစား									
	ငှက်ဖျား		ဝမ်း လျှော		တီဘီ		ဝမ်း ကိုက်		အသည်း ရောင်	
	ဖြစ်	သေ	ဖြစ်	သေ	ဖြစ်	သေ	ဖြစ်	သေ	ဖြစ်	သေ
၁	-	-	၆၆၅	-	၂၁၈	-	၂၃၆	-	-	-

(စ) HIV/AIDS -ရောဂါ ဖြစ်ပွား/ သေဆုံးဦးရေ

စဉ်	၂၀၂၁-၂၀၂၂		၂၀၂၂-၂၀၂၃	
	ဖြစ်	သေ	ဖြစ်	သေ
၁	၂၁	၃	၁၄	-

(ဆ) ကျန်းမာရေးဆိုင်ရာ ညွှန်းကိန်းများ

စဉ်	မိခင် ဦးရေ	ကလေး ဦးရေ	လူ(၁၀၀၀)လျှင်			
			မွေးနှုန်း	မိခင်သေနှုန်း	မွေကင်းစ ကလေးသေနှုန်း	ကိုယ်ဝန်ပျက်နှုန်း
၁	၁၄၆၁	၁၄၅၂	၁၃.၁	-	၄.၁	၆

(ဇ) ကျန်းမာရေးအတွက် အစိုးရအသုံးစရိတ်

ကျပ်သိန်းပေါင်း

စဉ်	လျာထားငွေ	ခွဲဝေချထား ငွေ	သုံးစွဲငွေ	ပြန် အပ်ငွေ
၁	၄၃၅၄၆၇၀	၄၃၅၄၆၇၀	၄၃၅၄၆၇၀	-

လူမှုရေးအသင်းအဖွဲ့များ

၄၃။ လေးမျက်နှာမြို့နယ်ရှိ လူမှုရေးအသင်းအဖွဲ့များဆိုင်ရာ အချက် အလက်များမှာ အောက်ပါအတိုင်းဖြစ်ပါသည်-

(က) INGO

(မရှိပါ)

(ခ) NGO (ဦးရေ)

စဉ်	အမျိုးသမီး ရေးရာ	မိခင်/ကလေး အသင်း	စစ်မှုထမ်း ဟောင်း	ကြက်ခြေနီ	အရံမီးသတ်
၁	၁၇၆၅၆	၁၇၉၁၈	၁၂၅	၂၄၆	၁၅၀

(ဂ) အသင်းအဖွဲ့များ

(မရှိပါ)

အားကစားနှင့် ဖျော်ဖြေရေးလုပ်ငန်းများ

၄၄။ လေးမျက်နှာမြို့နယ်ရှိ အားကစားနှင့် ဖျော်ဖြေရေး လုပ်ငန်းများ ဆိုင်ရာအချက်အလက်များမှာ အောက်ပါအတိုင်း ဖြစ်ပါသည်-

စဉ်	အားကစားကွင်း						ဖျော်ဖြေရေး			
	ဘော လုံး	ဘောလီ	ဘော	ဘဝလစ	ကက်	ဝင်းနစ်	ဂေါက်	အခြား	ရုပ်ရှင်ရုံ	ပန်းခြံ
၁	၁	၁	၁	-	-	-	-	-	-	-

အခန်း(၈)

ဘာသာရေးဆိုင်ရာအချက်အလက်များ

ဗုဒ္ဓဘာသာဆိုင်ရာ အဆောက်အဦများနှင့် သာသနာဝင်ပုဂ္ဂိုလ်များ

၄၅။ လေးမျက်နှာမြို့နယ်ရှိ ဗုဒ္ဓဘာသာဆိုင်ရာ အဆောက်အဦများနှင့် သာသနာဝင်ပုဂ္ဂိုလ်များဆိုင်ရာ အချက်အလက်များအား အောက်ပါအတိုင်း ဖော်ပြအပ်ပါသည်-

(က) သာသနိကအဆောက်အဦများ

စဉ်	ဘုရား	စေတီ	ပုထိုး	ဘုန်းကြီးကျောင်း	သီလရှင်ကျောင်း	ဓမ္မာရုံ
၁	၂၂	၇၁	-	၂၀၄	၃	၁၄

(ခ) ရဟန်းသံဃာနှင့်သီလရှင်များ

စဉ်	ရဟန်း	သာမဏေ	သီလရှင်
၁	၅၇၉	၂၀၉	၆၀

(ဂ) ထင်ရှားသည့်ဘုရား၊စေတီနှင့်ပုထိုးများ

စဉ်	ဘုရား၊စေတီ၊ပုထိုးအမည်	တည်နေရာ
၁	ထူပါရုံစေတီ	ခတ္တ၊ရွာ
၂	မြို့ဦးစေတီ	အမှတ်(၁)ရပ်ကွက်

(ဃ) ထင်ရှားသည့်ဘုန်းတော်ကြီးကျောင်းများ
(မရှိပါ)

အခြားဘာသာရေးအဆောက်အဦများ

၄၆။ လေးမျက်နှာမြို့နယ်ရှိအခြားဘာသာရေးအဆောက်အဦများနှင့် ဆိုင်သောအချက်အလက်များအား အောက်ပါအတိုင်း ဖော်ပြအပ်ပါသည်-

စဉ်	ခရစ်ယာန်		အစ္စလာမ်		ဟိန္ဒူ		တရုတ်	
	မြို့	ကျေးလက်	မြို့	ကျေးလက်	မြို့	ကျေးလက်	မြို့	ကျေးလက်
၁	-	၂	-	၁	-	-	-	-

သမိုင်းဝင် ထင်ရှားသောအဆောက်အဦနှင့် နေရာများ

၄၇။ လေးမျက်နှာမြို့နယ်တွင်ရှိသော သမိုင်းဝင် ထင်ရှားသော အဆောက်အဦနှင့်နေရာများမှာ တစ်ဖက်ပါအတိုင်းဖြစ်ပါသည်-

စဉ်	သမိုင်းဝင် အဆောက်အအုံ	တည်နေရာ	ယဉ်ကျေးမှု ဇုန်အမည်	တည် နေရာ
၁	ထူပါရုံစေတီ	ခတ္တုရွာ	-	-

အခန်း(၉)

ဒေသဖွံ့ဖြိုးရေးဆိုင်ရာအချက်အလက်များဒေသဖွံ့ဖြိုးရေးလုပ်ငန်းများ ဆောင်ရွက်နိုင်မှုအခြေအနေ

၄၈။ လေးမျက်နှာမြို့နယ်၏ ဒေသဖွံ့ဖြိုးရေးလုပ်ငန်းများ ဆောင်ရွက်မှုအခြေ အနေမှာ အောက်ပါအတိုင်းဖြစ်ပါသည်-

(က) ကျေးလက်ဒေသဖွံ့ဖြိုးတိုးတက်ရေးဦးစီးဌာနမှ ဆောင် ရွက်သည့် လုပ်ငန်းများ

- (၁) မြို့- ကျေးလက်၊ ကျေးရွာချင်းဆက်လမ်းများ မရှိပါ။
- (၂) တံတားများ (မရှိပါ)
- (၃) သောက်သုံးရေရရှိရေးလုပ်ငန်း

စဉ်	လုပ်ငန်း တည်နေရာ	အမျိုးအစားနှင့်အတိုင်းအတာ					အခြား	အကျိုး ပြု အိမ် ခြေ
		ရေ ကန်	ရေ တွင်း	အဝီစိ တွင်း	လျှို့ ဝိတ်	မြစ် ရေ တင်		
၁	ကိုးတဲ	-	-	၁	-	-	-	၂၉
၂	တုံးတော	-	-	၁	-	-	-	၄၉
	မြို့နယ်ချုပ်	-	-	၂	-	-	-	၇၈

(၄) လျှပ်စစ်မီးလင်းရေးလုပ်ငန်း
(မရှိပါ)

(၅) မြစ်ဝကျွန်းပေါ်ကမ်းရိုးတန်းလုပ်ငန်း

စဉ်	ကျေးရွာအမည်	အိမ်ခြေ	အိမ်ထောင်စု	ခွင့်ပြုငွေ ကျပ်(သိန်း)
၁	ကညင်တိုင်း	၉၄	၉၈	၄၆၀.၀၀
၂	သဲနုကုန်း	၅၆	၅၆	၁၇၉.၅၀
၃	ကြာအင်း	၂၀၀	၂၀၉	၃၆၃.၀၀
၄	အောက်စု	၇၂	၉၈	၃၅၂.၀၀
၅	ရမ်းရွာ	၂၈၀	၃၀၀	၃၅၅.၂၀
၆	ထိန်ကျော်- ညောင်ကုန်း-	၁၀၂	၁၂၀	၃၃၃.၀၀
၇	မရမ်းရိုး	၁၁၃	၁၁၃	၃၂၆.၅၀
၈	ဒေါင့်ကွေး	၁၃၉	၁၄၃	၃၂၄.၀၀
၉	စစ်ကုန်း	၈၆	၈၆	၃၂၁.၀၀
၁၀	ကျွန်းတဲ	၈၅	၈၅	၃၀၅.၀၀
၁၁	လှည်းထောက်ကွင်း	၉၁	၉၄	၃၀၅.၀၀
၁၂	သိမ်ကုန်း	၉၈	၁၁၀	၂၉၄.၀၀
၁၃	ရေနေကော်	၉၆	၉၆	၂၉၄.၀၀
မြို့နယ်ချုပ်		၁၅၁၂	၁၆၀၈	၄၂၁၂.၂၀

(၆) ကျေးလက်အိမ်ယာဖွံ့ဖြိုးရေးလုပ်ငန်း
(မရှိပါ)

(၇) ကျေးလက်အိမ်သာလုပ်ငန်း
(မရှိပါ)

(ခ) အစိုးရနှင့်ပြည်သူ့ဆောင်ရွက်သည့် ဒေသဖွံ့ဖြိုးရေး
လုပ်ငန်းများ
(မရှိပါ)

၄၉။ မြို့ပြစီမံကိန်း (Town Plan)နှစ်(၃၀)အတွက် မြေအသုံးချမှု ဆိုင်ရာ လျာထားချက်

စဉ်	မြို့နယ်	လျာထား မြေဧကပေါင်း	လျာထားမည့် မြေကွက်ပေါင်း	မှတ်ချက်
၁	လေးမျက်နှာ	၇၈၄.၀၂	၁၁၀	

အခန်း(၁၀)

အထွေထွေ

၅၀။ အခြားတင်ပြလိုသောအချက်များ မရှိပါ။

နိဂုံး

၅၁။ လေးမျက်နှာမြို့နယ်၏ ဒေသဆိုင်ရာ အချက်အလက်များကို ဌာန ဆိုင်ရာများမှပေးပို့သော အချက်အလက်များ၊ ဒေသဆိုင်ရာ အချက်အလက် စာစောင်များ၊ မှတ်တမ်းများအပေါ်တွင် အခြေခံလျက် အကျဉ်းချုံးပြုစု ထားခြင်းဖြစ်ပါသည်။ ဒေသဆိုင်ရာအချက်အလက် များအား မှတ်တမ်းတစ်စုတစ်စည်းတင်ပြခြင်းအားဖြင့် လေးမျက်နှာ မြို့နယ်တစ်ခုလုံး၏ အချက်အလက်နှင့်ဖွံ့ဖြိုးတိုးတက်မှု အခြေအနေ များကိုလေ့လာသိရှိနိုင်ပြီး မိမိတို့၏လုပ်ငန်းများကို အထောက်အကူ ပြုမည်ဖြစ်ပါကြောင်း တင်ပြအပ်ပါသည်။

မြို့နယ်အုပ်ချုပ်ရေးမှူး
မြို့နယ်အထွေထွေအုပ်ချုပ်ရေးဦးစီးဌာန
လေးမျက်နှာမြို့နယ်