

မာတိကာ

စဉ်	အကြောင်းအရာ	စာမျက်နှာ	
		မှ	ထိ
	မြေပုံများ		
	အခန်း(၁) နိဒါန်း နှင့် ဒေသသမိုင်း	၁	၂
၁။	နိဒါန်း	၁	၁
၂။	ဒေသသမိုင်းအကျဉ်း	၂	၂
	အခန်း(၂) ပထဝီဝင်အနေအထား	၂	၄
၃။	တည်နေရာနှင့် အကျယ်အဝန်း	၂	၃
၄။	နယ်နိမိတ်	၃	၃
၅။	မြေမျက်နှာသွင်ပြင်	၃	၃
၆။	ရေဆင်း	၃	၃
၇။	ပင်လယ်ရေ မျက်နှာပြင်အထက်အမြင့်	၄	၄
	အခန်း(၃) ရာသီဥတုနှင့်သဘာဝပတ်ဝန်းကျင်	၄	၆
၈။	ရာသီဥတု	၄	၄
၉။	သဘာဝပေါက်ပင်များ	၄	၄
၁၀။	တောရိုင်းတိရစ္ဆာန်များ	၅	၅
၁၁။	သဘာပတ်ဝန်းကျင်လက်ရှိအခြေအနေ	၅	၅
၁၂။	သဘာပတ်ဝန်းကျင်ထိန်းသိမ်းရေးလုပ်ငန်းများ	၅	၅

စဉ်	အကြောင်းအရာ	စာမျက်နှာ	
		မှ	ထိ
၁၃။	သဘာဝဘေးအန္တရာယ်ကျရောက်မှု	၅	၆
	အခန်း(၄) လူဦးရေဆိုင်ရာအချက်အလက်များ	၆	၁၀
၁၄။	နေထိုင်သည့်တိုင်းရင်းသားလူမျိုးစုများ	၆	၇
၁၅။	အိမ်ခြေ ၊ အိမ်ထောင်စုနှင့်လူဦးရေ (က)အိမ်ခြေ၊အိမ်ထောင်စု (ခ) လူဦးရေ	၈ ၈ ၈	၈ ၈ ၈
၁၆။	လူဦးရေတိုးနှုန်းနှင့်ကျား/မ အချိုး (က)လူဦးရေတိုးနှုန်းနှင့်ကျား၊မအချိုး (ခ) မွေးဖွား၊သေဆုံး၊ပြောင်းဝင်ပြောင်းထွက်လူဦးရေ	၉ ၉ ၉	၉ ၉ ၉
၁၇။	ကိုးကွယ်သည့်ဘာသာ	၁၀	၁၀
၁၈။	နိုင်ငံခြားသားနေထိုင်မှု	၁၀	၁၀
	အခန်း(၅) အုပ်ချုပ်ရေးဆိုင်ရာအချက်အလက်များ	၁၁	၂၅
၁၉။	အုပ်ချုပ်ရေးနယ်မြေ ဖွဲ့စည်းမှု	၁၁	၁၁
၂၀။	ရွေးကောက်ပွဲဆိုင်ရာကိစ္စရပ်များ (က) မြို့နယ်ရွေးကောက်ပွဲကော်မရှင်အဖွဲ့ခွဲ အဖွဲ့ဝင်စာရင်း (ခ) ဆန္ဒမဲပေးပိုင်ခွင့်ရှိသူဦးရေ (ဂ) နိုင်ငံရေးပါတီများ (ဃ) ရွေးချယ်ခံရသောလွှတ်တော်ကိုယ်စားလှယ်များ	၁၁ ၁၁ ၁၂ ၁၃ ၁၄	၁၄ ၁၂ ၁၂ ၁၄ ၁၄

စဉ်	အကြောင်းအရာ	စာမျက်နှာ	
		မှ	ထိ
၂၁။	အခန်း(၆)	၁၄	၁၅
	စီးပွားရေးဆိုင်ရာ အချက်အလက်များ စီးပွားရေးဆိုင်ရာ ခြုံငုံသုံးသပ်ချက်	၁၄	၁၅
၂၂။	မြေအသုံးချမှု	၁၅	၁၆
၂၃။	ဆည်မြောင်းတာဝန်များနှင့်ဆည်ရေသောက်ဧရိယာ	၁၆	၁၈
	(က) အစိုးရဆည်များ	၁၆	၁၆
	(ခ) ကိုယ့်အားကိုယ်ကိုးဆည်များ	၁၆	၁၆
	(ဂ) မြစ်ရေတင်စီမံကိန်းများ	၁၆	၁၆
	(ဃ) တာဝန်များ/ရေထိန်းတံခါးများ	၁၇	၁၈
၂၄။	စိုက်ပျိုးရေးလုပ်ငန်း	၁၉	၂၄
	(က) အဓိကသီးနှံ(၁၀)မျိုး စိုက်ပျိုးထုတ်လုပ်မှု	၁၉	၂၀
	(ခ) နှစ်ရှည်သီးနှံစိုက်ပျိုးမှုအခြေအနေ	၂၀	၂၀
	(ဂ) အခြားဈေးကွက်ဝင်သီးနှံများစိုက်ပျိုး ထုတ်လုပ်မှု	၂၁	၂၁
	(ဃ) လယ်ယာသုံးစက်ကိရိယာ သုံးစွဲမှုအခြေအနေ	၂၂	၂၂
	(င) လယ်ယာသုံးထယ်၊ထွန်နှင့်ကျွဲနွားကောင်ရေ	၂၂	၂၂
	(စ) ဒေသတွင်းဆန်ဖူလုံမှုရာခိုင်နှုန်း	၂၃	၂၄
	(ဆ) ဒေသတွင်းဆီဖူလုံမှုရာခိုင်နှုန်း	၂၄	၂၄
၂၅။	မွေးမြူရေးလုပ်ငန်း	၂၅	၂၇
	(က) မွေးမြူရေးဇုန်	၂၅	၂၅
	(ခ) မြို့နယ်မွေးမြူရေး(ကောင်ရေ)	၂၅	၂၅
	(ဂ) မြို့နယ်အသားထုတ်လုပ်မှု(ပိဿာ)	၂၅	၂၅

စဉ်	အကြောင်းအရာ	စာမျက်နှာ	
		မှ	ထိ
၂၉။	စွမ်းအင်နှင့်လျှပ်စစ်ကဏ္ဍ	၃၀	၃၂
	(က) ဓာတ်ဆီ၊ ဒီဇယ်အရောင်းဆိုင်များ	၃၁	၃၁
	(ခ) သဘာဝ ဓါတ်ငွေ့အရောင်းဆိုင်များ	၃၂	၃၂
၃၀။	ပို့ဆောင်ရေးနှင့်လမ်းပန်းဆက်သွယ်ရေးလုပ်ငန်း	၃၂	၃၄
	(က) လေလမ်းကြောင်း	၃၂	၃၂
	(ခ) ရေလမ်းကြောင်း	၃၂	၃၃
	(ဂ) ရထားလမ်းနှင့်ဘူတာရုံများ	၃၃	၃၃
	(ဃ) ကားဂိတ်များ	၃၃	၃၄
၃၁။	လမ်းဦးစီးဌာနနှင့်တံတားဦးစီးဌာနများမှဆောင်ရွက်သည့်လုပ်ငန်းများ	၃၄	၃၈
	(က) ကားလမ်းများ	၃၅	၃၅
	(ခ) မြို့နယ်ချင်းဆက်လမ်းများ	၃၅	၃၆
	(ဂ) တံတားများ	၃၆	၃၆
	(ဃ) လုပ်ငန်းသုံးစက်ကရိယာများ	၃၇	၃၇
	(င) လမ်း၊ တံတားအသုံးပြုခကောက်ခံသည့်လုပ်ငန်း	၃၈	၃၈
၃၂။	ဟိုတယ်နှင့်ခရီးသွားလုပ်ငန်း	၃၈	၃၉
	(က) ဟိုတယ်	၃၈	၃၈
	(ခ) မိုတယ်/အင်း/ တည်းခိုခန်း	၃၈	၃၉
	(ဂ) ကမ်းခြေ/ အပန်းဖြေနေရာ	၃၉	၃၉
၃၃။	သမဝါယမအသင်းများ	၃၉	၃၉

စဉ်	အကြောင်းအရာ	စာမျက်နှာ	
		မှ	ထိ
၃၄။	စီးပွားရေးဆိုင်ရာ အခြေခံအဆောက်အအုံများ	၃၉	၆၃
	(က) ကုမ္ပဏီ၊ ကုန်စည်ခိုင်၊ ပွဲရုံ၊ ဈေးနှင့် ကုန်တိုက်များ	၄၀	၄၃
	(ခ) ဘဏ်များ	၄၄	၄၄
	(ဂ) စတိုးဆိုင်နှင့် အရောင်းဆိုင်များ	၄၄	၄၅
၃၅။	စည်ပင်သာယာရေးလုပ်ငန်းများ	၄၅	၄၉
	(က) ဈေးလုပ်ငန်း	၄၅	၄၆
	(ခ) သောက်သုံးရေရရှိရေးလုပ်ငန်း	၄၇	၄၇
	(ဂ) သန့်ရှင်းရေးလုပ်ငန်း	၄၈	၄၈
	(ဃ) လမ်း၊ တံတားလုပ်ငန်း	၄၈	၄၉
၃၆။	ပုံနှိပ်လုပ်ငန်းနှင့် မီဒီယာလုပ်ငန်းများ	၄၉	၅၀
	(က) ပုံနှိပ်လုပ်ငန်းနှင့် တေးသံသွင်း၊ ဗီဒီယို	၄၉	၄၉
	(ခ) မီဒီယာလုပ်ငန်းများ	၅၀	၅၀
၃၇။	ပြည်တွင်းအသားတင်ထုတ်လုပ်မှုနှင့် ဝန်ဆောင်မှုတန်ဖိုး	၅၀	၅၀
၃၈။	လူတစ်ဦးချင်းဝင်ငွေ	၅၁	၅၁
၃၉။	အသက်မွေးဝမ်းကျောင်းလုပ်ငန်း အလိုက်အလုပ်လုပ်သူဦးရေ	၅၁	၅၁
၄၀။	အလုပ်လုပ်နိုင်သူဦးရေနှင့် အလုပ်လက်မဲ့ဦးရေ	၅၂	၅၂
	အခန်း(၇) လူမှုရေးဆိုင်ရာ အချက်အလက်များ	၅၂	၆၆
၄၁။	ပညာရေးကဏ္ဍ	၅၂	၆၆

စဉ်	အကြောင်းအရာ	စာမျက်နှာ	
		မှ	ထိ
	(က) အဆင့်မြင့်ပညာကျောင်းများ	၅၃	၅၃
	(ခ) အခြေခံပညာကျောင်းများ	၅၃	၆၃
	(ဂ) မူလတန်းကြိုကျောင်းများ	၆၃	၆၃
	(ဃ) ဘုန်းတော်ကြီးသင်ပညာရေးကျောင်း	၆၄	၆၄
	(င) ကျောင်းနေအရွယ်ကလေးများ ကျောင်းအပ်နှံမှု	၆၄	၆၄
	(စ) တက္ကသိုလ်ဝင်တန်းအောင်မြင်မှု	၆၄	၆၄
	(ဆ) စာတတ်မြောက်မှုရာခိုင်နှုန်း	၆၅	၆၅
	(ဇ) သင်ကြားမှုသင်ယူမှုအထောက်အကူပြု စာသင်ခန်းများဖွင့်လှစ်နိုင်မှု	၆၅	၆၆
	(ဈ) စာကြည့်တိုက်များဖွင့်လှစ်နိုင်မှု	၆၆	၆၆
၄၂။	ကျန်းမာရေးကဏ္ဍ	၆၆	၇၄
	(က) ဆေးရုံ	၆၆	၆၇
	(ခ) ဆေးပေးခန်းများ၊ ကျေးလက်ကျန်းမာရေး ဌာန/ ဌာနခွဲများ	၆၇	၇၂
	(ဂ) ကျန်းမာရေးစောင့်ရှောက်မှု	၇၃	၇၃
	(ဃ) ဒေသတွင်း အများဆုံးဖြစ်တတ်သောရောဂါများ	၇၃	၇၃
	(င) HIV/ AIDS-ရောဂါ ဖြစ်ပွား/သေဆုံးဦးရေ	၇၄	၇၄
	(စ) ကျန်းမာရေးဆိုင်ရာ အညွှန်းကိန်းများ	၇၄	၇၄
၄၃။	လူမှုရေးအသင်းအဖွဲ့များ	၇၄	၇၉
	(က) INGO	၇၅	၇၅
	(ခ) NGO(ဦးရေ)	၇၅	၇၅

စဉ်	အကြောင်းအရာ	စာမျက်နှာ	
		မှ	ထိ
	(ဂ) အသင်းအဖွဲ့များ	၇၆	၇၉
၄၄။	အားကစားနှင့် ဖျော်ဖြေရေးလုပ်ငန်းများ	၇၉	၇၉
	အခန်း(၈) ဘာသာရေးဆိုင်ရာအချက်အလက်များ	၈၀	၁၀၈
၄၅။	ဗုဒ္ဓဘာသာဆိုင်ရာအဆောက်အဦများနှင့်သာသနာ ဝင်ပုဂ္ဂိုလ်များ (က) သာသနိကအဆောက်အဦများ (ခ) ရဟန်းသံဃာနှင့်သီလရှင်များ (ဂ) ထင်ရှားသည့်ဘုရား၊စေတီ၊ပုထိုးနှင့်ဘုန်းကြီးကျောင်းများ	၈၀	၈၁
၄၆။	အခြားဘာသာ ရေးအဆောက်အဦများ	၈၁	၈၂
၄၇။	သမိုင်းဝင်ထင်ရှားသောအဆောက်အဦများနှင့်နေရာများ	၈၂	၈၂
	အခန်း(၉) ဒေသဖွံ့ဖြိုးရေးဆိုင်ရာအချက်အလက်များ	၈၂	၁၁၅
၄၈။	ဒေသဖွံ့ဖြိုးရေးလုပ်ငန်းများဆောင်ရွက်နိုင်မှုအခြေအနေ (က)ကျေးလက်ဒေသဖွံ့ဖြိုးတိုးတက်ရေးဦးစီးဌာနမှ ဆောင်ရွက်သည့်လုပ်ငန်းများ (ခ) အစိုးရနှင့်ပြည်သူ့ဆောင်ရွက်သည့်ဒေသဖွံ့ဖြိုးရေးလုပ်ငန်းများ	၈၂	၈၈
		၈၃	၈၈
		၈၈	၈၈

စဉ်	အကြောင်းအရာ	စာမျက်နှာ	
		မှ	ထိ
၄၉။	မြို့ပြစီမံကိန်း(TownPlan) နှစ်(၃၀)အတွက် မြေအသုံးချမှုဆိုင်ရာ လျာထားချက်	၈၈	၈၉
	အခန်း(၁၀) အထွေထွေ	၈၉	၈၉
၅၀။	အခြားတင်ပြလိုသောအချက်များ	၈၉	၈၉
၅၁။	နိဂုံး	၈၉	၈၉

ဧရာဝတီတိုင်းဒေသကြီး

မအူပင်ခရိုင်

မအူပင်မြို့နယ်


အထွေထွေအုပ်ချုပ်ရေးဦးစီးဌာန

၏

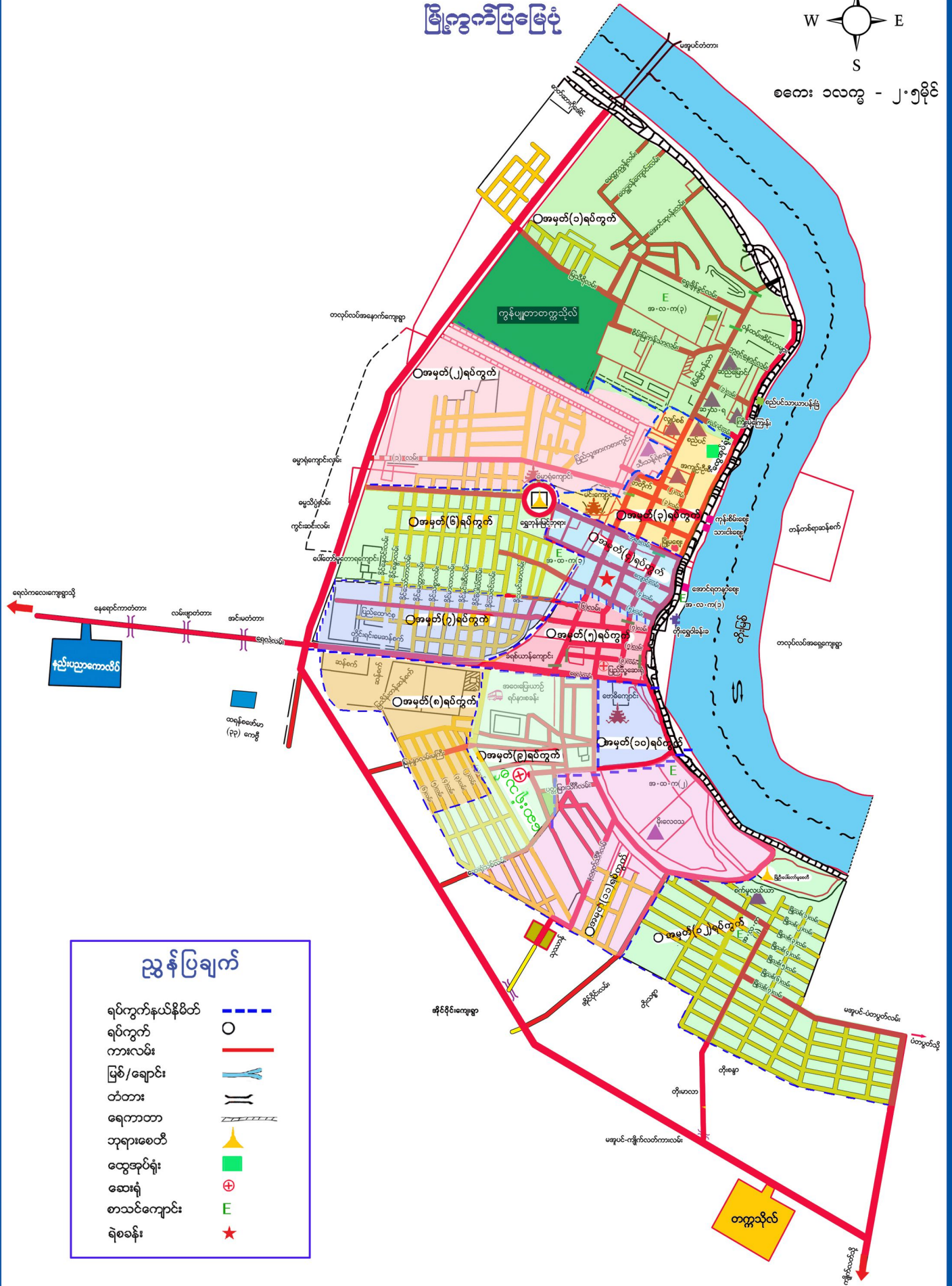
ဒေသဆိုင်ရာအချက်အလက်များ

ရက်စွဲ၊ ၂၀၂၃ ခုနှစ် ၊ မတ် လ (၃၁) ရက်

ရေဝတ်တိုင်းဒေသကြီး၊ မအူပင်ခရိုင်၊ မအူပင်မြို့နယ်၏ မြို့ကွက်ပြင်မြေပုံ




စကေး ၁လက်မ - ၂.၅မိုင်



ညွှန်ပြချက်

ရပ်ကွက်နယ်နိမိတ်	---
ရပ်ကွက်	○
ကားလမ်း	—
မြစ်/ချောင်း	~
တံတား	
ရေကာတာ	—/—
ဘုရားစေတီ	▲
ထွေအုပ်ရုံး	■
ဆေးရုံ	⊕
စာသင်ကျောင်း	E
ရဲစခန်း	★

ရောဝတီတိုင်းဒေသကြီး၊ မအူပင်ခရိုင်၊ မအူပင်မြို့နယ်၏ ကျေးရွာအုပ်စု အညွှန်းပြမြေပုံ



စကေး ၁လက်မ ၂.၅ မိုင်



ညွှန်းပြချက်	
ကျေးရွာအုပ်စုနယ်နိမိတ်
ကျေးရွာအုပ်စု	○
ကာလမ်းများ	—
မြစ်ချောင်း	—
တံတား	—
ရေကာတာ	—
ရဲစခန်း	★
တိုက်နယ်ဆေးရုံ	⊕

မအူပင်မြို့နယ်ဒေသဆိုင်ရာအချက်အလက်များ

အခန်း(၁)

နိဒါန်းနှင့်ဒေသသမိုင်း

နိဒါန်း

၁။ အထွေထွေအုပ်ချုပ်ရေးဦးစီးဌာနသည် ပြည်ထဲရေးဝန်ကြီးဌာနအောက်ရှိ ဌာနဖြစ်ပြီး တရားဥပဒေစိုးမိုးရေးနှင့် ရပ်ရွာအေးချမ်းသာယာရေး၊ နိုင်ငံတော် အစိုးရ၏ မူဝါဒများအကောင်အထည်ဖော်ရေး၊ ကောင်းမွန်သောအုပ်ချုပ်ရေးစနစ် ဖော်ဆောင်ရေးနှင့် ပြည်သူ့ဗဟိုပြုဒေသဖွံ့ဖြိုးရေးလုပ်ငန်းများ ဆောင်ရွက်ရေး ဟူသော ရည်မှန်းချက်တာဝန်များကို အောင်မြင်အောင်ဆောင်ရွက်လျက်ရှိပါ သည်။ အထွေထွေအုပ်ချုပ်ရေးဦးစီးဌာနတွင် တာဝန်ထမ်းဆောင်ကြသည့် အဆင့်ဆင့်သော အရာထမ်း၊ အမှုထမ်းများသည် ရုံးချုပ်အဆင့်မှအောက်ခြေ ရပ်ကွက်/ကျေးရွာအုပ်စုအဆင့်အထိ အထွေထွေအုပ်ချုပ်ရေးဦးစီးဌာနရုံး အသီးသီးတွင် တာဝန်ထမ်းဆောင်ကြရပြီး နိုင်ငံတော်အုပ်ချုပ်ရေးယန္တရား ချောမွေ့စွာလည်ပတ်ရေးတွင်ပါဝင်ဆောင်ရွက်ခြင်း၊ ဝန်ကြီးဌာန၏ရည်မှန်းချက် တာဝန်များ၊ အခြားဝန်ကြီးဌာနမှပေးအပ်သောတာဝန်များနှင့် ဒေသန္တရအစိုးရ အဖွဲ့များမှပေးအပ်သော လုပ်ငန်းတာဝန်များကို ကျေပွန်စွာထမ်းဆောင်နေကြရ သည်ဖြစ်ရာသက်ဆိုင်ရာအချက်အလက်များပြုစုထားရှိခြင်းသည်များစွာအရေးပါ လာပါသည်။ ဒေသဆိုင်ရာအချက်အလက်များပြုစုခြင်းဖြင့် မိမိတို့၏လုပ်ငန်း ဆောင်ရွက်ရာတွင် အထောက်အကူပြုသကဲ့သို့ အကြီးအကဲများနယ်မြေသို့ ကွင်းဆင်းရာတွင် နယ်မြေ၏အချက်အလက်များကို လွယ်ကူစွာသိရှိနိုင်မည် ဖြစ်ပါသည်။ ဤစာအုပ်သည် မအူပင်မြို့နယ်၏ဒေသဆိုင်ရာအချက်အလက် များ(၂၀၂၂ ခုနှစ်၊ ဧပြီလ မှ ၂၀၂၃ ခုနှစ်၊ မတ်လကုန်ထိ အခြေအနေ)ကို သက်ဆိုင်ရာဌာနအသီးသီးမှပေးပို့သော ကိန်းဂဏန်းများနှင့်အညီ ပြုစုတင်ပြ ထားခြင်းဖြစ်ပါသည်။

ဒေသသမိုင်းအကျဉ်း

၂။ အင်္ဂလိပ်နယ်ချဲ့အစိုးရသည် ၁၈၅၂ခုနှစ်တွင် ပဲခူးမြို့ကို သိမ်းပိုက်ပြီးသောအခါ အောက်မြန်မာပြည်ကိုပဲခူးတိုင်းဟု ဖွဲ့စည်းခဲ့ပါသည်။ ပဲခူးတိုင်းတွင် ဟံသာဝတီခရိုင်၊ ဟင်္သာတခရိုင်၊ ပုသိမ်ခရိုင်ဟူ၍(၃)ခုခွဲထားရာမအူပင်မြို့တည်နေရာသည် ဟံသာဝတီခရိုင်၊ ဒလမြို့နယ်ခွဲတွင် ပါဝင်သောရွာငယ်လေးတစ်ခုမျှသာဖြစ်ပါသည်။ ၁၈၇၅ခုနှစ်ရောက်သောအခါပဲခူးတိုင်းတွင်သုံးခွခရိုင်ဟု ခရိုင်အသစ်တစ်ခု ထပ်မံတိုးချဲ့ဖွဲ့စည်းပါသည်။ ၁၈၇၅ ခုနှစ်တွင် သုံးခွခရိုင်ပထမဆုံးသောအရေးပိုင်အက်စ်တီစမစ်(S.T Smith)သည် မအူပင်တည်ရှိသည့်ရွာကို ခရိုင်သစ်ရုံးစိုက်ရာမြို့အဖြစ်ပြင်ဆင်ခဲ့ပါသည်။ ၁၈၇၆ ခုနှစ်တွင် သုံးခွမြို့မှမအူပင်ရွာတည်ရှိသည့် ရွာငယ်နေရာအားသုံးခွခရိုင်ရုံးကိုပြောင်းရွေ့ဖွင့်လှစ်ခဲ့ပြီး ရွာ၏ထိပ်တွင် မအူပင်ကြီးတစ်ပင်ရှိရာမှ မအူပင်မြို့ဟုခေါ်တွင်လာခြင်းဖြစ်ပါသည်။

အခန်း(၂)

ပထဝီဝင် အနေအထား

တည်နေရာနှင့်အကျယ်အဝန်း

၃။ မအူပင်မြို့နယ်သည် မြန်မာနိုင်ငံ၏တောင်ပိုင်း ဧရာဝတီတိုင်း ဒေသကြီးတွင်ရှိ၍ မအူပင်မြို့နယ်သည် မြောက်လတ္တီ တွဒ် ၁၆ ဒီဂရီ ၃၀မိနစ်မှ ၁၆ ဒီဂရီ ၅၇မိနစ်နှင့် အရှေ့လောင်ဂျီတွဒ် ၉၅ဒီဂရီ ၂၄မိနစ် မှ ၉၅ဒီဂရီ ၅၂မိနစ် အကြားတွင်တည်ရှိပါသည်။ ပင်လယ်ရေမျက်နှာပြင် အထက်အမြင့်ပေ (၁၃.၆၂)တွင်တည်ရှိပါသည်။ မအူပင်မြို့နယ်၏ အကျယ် အဝန်းမှာ (၅၁၅.၃၈) စတုရန်းမိုင်ကျယ်ဝန်းပါသည်။ အရှေ့မှ အနောက်သို့ (၂၆)မိုင်(၄)ဖာလုံရှိပြီး တောင်မှ မြောက်သို့ (၂၅)မိုင်(၁)ဖာလုံ ရှည်လျားပါသည်။ မအူပင်မြို့နယ်နှင့်မြို့တို့၏ ဧရိယာစတုရန်းမိုင်မှာ အောက်ပါ အတိုင်းဖြစ်ပါသည် -

စဉ်	မြို့နယ် အမည်	မြို့ဧရိယာ စတုရန်းမိုင်	ကျေးရွာအုပ်စု ဧရိယာစတုရန်းမိုင်	မြို့နယ်ဧရိယာ စတုရန်းမိုင်
၁	မအူပင်	၂.၃၅၆	၅၁၃.၀၂၄	၅၁၅.၃၈၀

နယ်နိမိတ်

၄။ မအူပင်မြို့နယ်၏အရှေ့ဘက်တွင် ဧရာဝတီတိုင်းဒေသကြီး၊မအူပင်ခရိုင်၊ညောင်တုန်းမြို့နယ်နှင့် ရန်ကုန်တိုင်းဒေသကြီး၊တံတေးမြို့တို့နှင့် ဆက်စပ်လျက်ရှိပြီး တောင်ဘက်တွင် ဧရာဝတီတိုင်းဒေသကြီး၊ ကျိုက်လတ်မြို့နှင့် ထိစပ်လျက်ရှိပါသည်။ အနောက်ဘက်တွင် ဝါးခယ်မမြို့နယ်နှင့် ထိစပ်လျက်ရှိပြီး မြောက်ဘက်တွင်ပန်းတနော်မြို့နယ်နှင့်နယ်နိမိတ်ထိစပ်လျက်ရှိပါသည်။

မြေမျက်နှာသွင်ပြင်

၅။ မအူပင်မြို့နယ်သည် နိမ့်မြင့်ဆင်ခြေလျှော့ရှိပြီး နုံးတင်မြေနုအရပ် ဖြစ်ပါသည်။

ရေဆင်း

၆။ မအူပင်မြို့နယ်တွင် မြစ်ချောင်းများပေါများပြီး မြစ်ချောင်းများသည် မြောက်မှတောင်သို့စီးဆင်းလျက်ရှိပါသည်။ထင်ရှားသောမြစ်များမှာတိုးမြစ်နှင့် ရာဇုတိုင်မြစ်တို့ဖြစ်ပြီး တိုးမြစ်မှာအရှည်မိုင် (၄၆)မိုင်ရှိကာ ရာဇုတိုင်မြစ်မှာ အရှည်မိုင်(၂၅)မိုင်ဖြစ်ပါသည်။ ဒေသအတွင်းရှိ ရေအရင်း အမြစ်အများစုမှာ ရေချိုဖြစ်၍ စိုက်ပျိုးရေး သောက်သုံးရေအဖြစ် အသုံးပြုနိုင် ပါသည်။ နွေရာသီတွင် ရေအနက်(၆၀)ပေခန့်ရှိပြီး သင်္ဘော၊ စက်လှေများ သွားလာနိုင်ပါသည်။

ပင်လယ်ရေမျက်နှာပြင်အထက်အမြင့်

၇။ မအူပင်မြို့နယ်သည် ပင်လယ်ရေမျက်နှာပြင်အထက် ပျမ်းမျှအမြင့် (၁၃.၆၂)ပေအထက်တွင် တည်ရှိပါသည်။

အခန်း(၃)

ရာသီဥတုနှင့် သဘာဝပတ်ဝန်းကျင်

ရာသီဥတု

၈။ မအူပင်မြို့နယ်သည် ပူပြင်းစွတ်စိုသော ရာသီဥတုရှိပြီး ၊ အမြင့်ဆုံး အပူချိန်(၄၀.၅°C)နှင့် အနိမ့်ဆုံးအပူချိန်မှာ (၁၁.၃°C)ဖြစ်ပါသည်။ နှစ်အလိုက် ဖြစ်ပေါ်ခဲ့သော မိုးရေချိန်နှင့် အပူချိန်မှာ တစ်ဖက်ပါအတိုင်း ဖြစ်ပါသည် -

စဉ်	ခုနှစ်	မိုးရေချိန်		အပူချိန်	
		မိုးရွာရက်	စုစုပေါင်း မိုးရေချိန် (လက်မ)	နွေရာသီ (.C)	ဆောင်းရာသီ (.C)
				အမြင့်ဆုံး	အနိမ့်ဆုံး
၁	၂၀၁၉	၈၄	၇၁.၁၈	၃၈.၈	၁၃.၆
၂	၂၀၂၀	၉၈	၇၀.၂၃	၃၇.၅	၁၃.၅
၃	၂၀၂၁	၁၁၇	၈၇.၃၈	၃၉.၅	၁၄.၇
၄	၂၀၂၂	၁၂၆	၈၁.၅၆	၃၉.၀	၁၄.၃
၅	၂၀၂၃	၁၂၇	၈၁.၈၄	၃၆.၅	၁၄.၅

သဘာဝပေါက်ပင်များ

၉။ မအူပင်မြို့နယ်အတွင်း ပေါက်ရောက်သည့် သဘာဝပေါက်ပင်များမှာ ကုက္ကို၊ စစ်၊ မအူ၊ သရက်၊ ဝါး၊ အုန်း၊ ကွမ်းသီးပင် တို့ဖြစ်ပါသည်။

တောရိုင်းတိရစ္ဆာန်များ

၁၀။ မအူပင်မြို့နယ်အတွင်းရှိတောရိုင်းတိရစ္ဆာန်များမရှိပါ။

သဘာဝပတ်ဝန်းကျင်လက်ရှိအခြေနေ

၁၁။ မအူပင်မြို့နယ်အတွင်း ပတ်ဝန်းကျင်တောတောင်ရေမြေများတွင် မြစ်များအတွင်း ကမ်းအနည်းငယ်ပြိုကျမှု သောင်များအနည်းငယ်ပေါ်ထွန်းမှု မြစ်ချောင်းအင်းအိုင်များ အနည်းငယ်တိမ်ကောမှုများသာရှိပြီး ထူးထူး ခြားခြား ဖြစ်ပေါ်မှုများမရှိပါ။

သဘာဝပတ်ဝန်းကျင်ထိန်းသိမ်းရေးလုပ်ငန်းများ

၁၂။ မအူပင်မြို့နယ်သည် သဘာဝပတ်ဝန်းကျင် ထိန်းသိမ်းရေးလုပ်ငန်း များအတွက် တစ်ဖက်ပါအတိုင်း သစ်ပင်များ စိုက်ပျိုးထားရှိပါသည် -

- (က) ဆက်သွယ်ရေးလမ်းဘေးဝဲ/ယာ(ကျွန်း) - ၆၀၉၈၀ ပင်
- (ခ) တစ်ရွာ (၁)ဧက (ယူကလစ်) - ၆၁၀၀ ပင်
- (ဂ) တစ်အိမ်ထောင်လျှင်ကျွန်း (၃)ပင် - ၇၀၃၀၀ ပင်
- (ဃ) တစ်အိမ်ထောင်သစ်မာ (၂၀)ယူကလစ် - ၈၃၃၀၀ ပင်

သဘာဝဘေးအန္တရာယ်ကျရောက်မှု

၁၃။ မအူပင်မြို့နယ်သည် ဧရာဝတီတိုင်းဒေသကြီး အတွင်းတွင်တည်ရှိသဖြင့် မြစ်ကြီးမှု၊ မြစ်ကမ်းပြိုကျမှု ၊ မိုးဦးကာလလေပြင်းတိုက်မှုစသည့် ဘေးအန္တရာယ် များကျရောက်လေ့ရှိပါသည်။ မအူပင်မြို့နယ်အတွင်း တိုးမြစ်၏ စိုးရိမ် ရေမှတ်မှာ(၁၃.၂)ပေ၊ (၄၀၂)စင်တီမီတာဖြစ်ပါသည်။ အစီရင်ခံသည့်ကာလ အတွင်း မအူပင်မြို့နယ်တွင် သဘာဝဘေးအန္တရာယ်ကျရောက်မှုနှင့် ပျက်စီး ဆုံးရှုံးမှုများမှာ တစ်ဖက်ပါအတိုင်းဖြစ်ပါသည် -

စဉ်	အမျိုးအစား	ဖြစ်ပွား ကြိမ်	သေ/ ပျောက် ဦးရေ	အဆောက် အဦ ပျက်စီးမှု	ဆုံးရှုံးမှု တန်ဖိုး (ကျပ်သန်း)
၁	မုန်တိုင်းဘေး (လေဘေး)	၈	-	၃၃၄	၆၈.၉၉
၂	ဆူနာမီဘေး	-	-	-	-
၃	ငလျင်ဘေး	-	-	-	-
၄	ရေဘေး	-	-	-	-
၅	မီးဘေး	၄	၁	၆	၁.၇၅
၆	ကမ်းပြို	၇	-	၆၇	၁၆.၆
၇	မိုးကြိုး	-	-	-	-
ပေါင်း		၁၉	၁	၄၀၇	၈၇.၃၄

အခန်း(၄)
လူဦးရေဆိုင်ရာအချက်အလက်များ

နေထိုင်သည့်တိုင်းရင်းသားလူမျိုးစုများ

၁၄။ မအူပင်မြို့နယ်တွင် နေထိုင်ကြသောတိုင်းရင်းသား လူမျိုးစုများမှာ တစ်ဖက်ပါအတိုင်း ဖြစ်ပါသည်-

စဉ်	လူမျိုး	နေထိုင်သည့် လူဦးရေ	မြို့နယ်လူဦးရေ	မြို့နယ်လူဦးရေ၏ ရာခိုင်နှုန်း
၁	ကချင်	-	-	-
၂	ကယား	-	-	-
၃	ကရင်	၇၉၁၃၀	၃၄၅၆၄၉	၂၂.၈၉
၄	ချင်း	၄၅	၃၄၅၆၄၉	၀.၀၁
၅	မွန်	၄	၃၄၅၆၄၉	၀.၀၁
၆	ဗမာ	၂၆၄၅၇၆	၃၄၅၆၄၉	၇၆.၅၄
၇	ရခိုင်	၉၄	၃၄၅၆၄၉	၀.၀၃
၈	ရှမ်း	-	-	-
၉	ပအိုဝ်း	-	-	-
၁၀	ဓနု	-	-	-
၁၁	တောင်ရိုး	-	-	-
၁၂	ပလောင်	-	-	-
၁၃	အခြား	-	-	-
	မြို့နယ်ချုပ်	၃၄၃၈၄၉	၃၄၅၆၄၉	၉၉.၄၈

အိမ်ခြေ၊ အိမ်ထောင်စု၊ လူဦးရေ

၁၅။ မအူပင်မြို့နယ်၏ ၂၀၂၃ ခုနှစ် ၊ မတ်လကုန်အထိ လူဦးရေမှာ အောက်ပါအတိုင်းဖြစ်ပါသည် -

(က) အိမ်ခြေ/အိမ်ထောင်စု

စဉ်	အကြောင်းအရာ	အိမ်ခြေ	အိမ်ထောင်စု	ရပ်ကွက်	ကျေးရွာအုပ်စု	ကျေးရွာ
၁	မြို့နေ	၉၅၈၄	၉၉၂၁	၁၂	-	-
၂	ကျေးလက်နေ	၇၀၄၆၈	၇၂၃၅၁	-	၇၆	၄၄၂
	မြို့နယ်ချုပ်	၈၀၀၅၂	၈၂၂၇၂	၁၂	၇၆	၄၄၂

(ခ) လူဦးရေ

စဉ်	အကြောင်းအရာ	အသက်(၁၈) နှစ်အထက်			အသက်(၁၈) နှစ်အောက်			စုစုပေါင်း		
		ကျား	မ	ပေါင်း	ကျား	မ	ပေါင်း	ကျား	မ	ပေါင်း
၁	မြို့နေ	၁၅၆၆၄	၁၈၁၄၉	၃၃၈၁၃	၄၁၆၈	၄၄၅၈	၈၆၂၆	၁၉၈၃၂	၂၂၆၀၇	၄၂၄၃၉
၂	ကျေးလက်နေ	၁၀၆၂၉၆	၁၁၃၇၅၃	၂၂၀၀၄၉	၄၂၀၀၄	၄၁၁၅၇	၈၃၁၆၁	၁၄၈၃၀၀	၁၅၄၉၁၀	၃၀၃၂၁၀
	မြို့နယ်ချုပ်	၁၂၁၉၆၀	၁၃၁၉၀၂	၂၅၃၈၆၂	၄၆၁၇၂	၄၅၆၁၅	၉၁၇၈၇	၁၆၈၁၃၂	၁၇၇၅၁၇	၃၄၅၆၄၉

လူဦးရေတိုးနှုန်းနှင့်ကျားမအချိုး

၁၆။ မအူပင်မြို့နယ်၏ ၂၀၂၂ ခုနှစ် လူဦးရေတိုးနှုန်းကျား၊ မ အချိုးမှာ အောက်ပါ အတိုင်းဖြစ်ပါသည် -

(က) လူဦးရေတိုးနှုန်းနှင့်ကျားမအချိုး

စဉ်	မြို့နယ်	ယခင်နှစ်လူဦးရေ	ယခုနှစ်လူဦးရေ	တိုးလာဦးရေ	တိုးနှုန်း	ကျား/မအချိုး		
						ကျား	မ	အချိုး
၁	မအူပင်	၃၄၂၇၁၂	၃၄၅၆၄၉	၂၉၃၇	၀.၈၅	၁၆၅၈	၁၂၇၉	၁ : ၀.၇၇
	မြို့နယ်ချုပ်	၃၄၂၇၁၂	၃၄၅၆၄၉	၂၉၃၇	၀.၈၅	၁၆၅၈	၁၂၇၉	၁ : ၀.၇၇

(ခ) မွေးဖွား၊သေဆုံး၊ပြောင်းဝင်၊ပြောင်းထွက်လူဦးရေ

စဉ်	မြို့နယ်	မူလလူဦးရေ	မွေးဖွားဦးရေ	သေဆုံးဦးရေ	ပြောင်းဝင်ဦးရေ	ပြောင်းထွက်ဦးရေ	လက်ရှိလူဦးရေ
၁	မအူပင်	၃၄၅၇၇၅	၁၁၃	၁၃၇	၂၅	၁၂၇	၃၄၅၆၄၉
	မြို့နယ်ချုပ်	၃၄၅၇၇၅	၁၁၃	၁၃၇	၂၅	၁၂၇	၃၄၅၆၄၉

ကိုးကွယ်သည့်ဘာသာ

၁၇။ မအူပင်မြို့နယ်တွင် နေထိုင်ကြသူများ၏ ကိုးကွယ်သည့် ဘာသာအလိုက် လူဦးရေမှာ အောက်ပါအတိုင်းဖြစ်ပါသည်-

စဉ်	မြို့နယ်	ဗုဒ္ဓ	ခရစ်ယာန်	ဟိန္ဒူ	အစ္စလာမ်	နတ်	အခြား	ပေါင်း
၁	မအူပင်	၃၁၀၁၁၇	၃၂၅၁၂	၃၉၅	၂၀၂၄	-	၆၀၁	၃၄၅၆၄၉
	မြို့နယ်ချုပ်	၃၁၀၁၁၇	၃၂၅၁၂	၃၉၅	၂၀၂၄	-	၆၀၁	၃၄၅၆၄၉

နိုင်ငံခြားသားများနေထိုင်မှု

၁၈။ မအူပင်မြို့နယ်အတွင်း နိုင်ငံခြားသားများ နေထိုင်သူ ဦးရေမှာ အောက်ပါအတိုင်းဖြစ်ပါသည်-

စဉ်	မြို့နယ်	နိုင်ငံခြားသားလူမျိုး	နေထိုင်ဦးရေ	မြို့နယ်လူဦးရေ	မြို့နယ်လူဦးရေ၏ ရာခိုင်နှုန်း
(က)	မအူပင်	တရုတ်	၃၇	၃၄၅၆၄၉	၀.၀၁
(ခ)		အိန္ဒိယ	၈၀	၃၄၅၆၄၉	၀.၀၂
(ဂ)		ပါကစ္စတန်		၃၄၅၆၄၉	
(ဃ)		ဘင်္ဂလားဒေ့ရှ်	၂၀	၃၄၅၆၄၉	၀.၀၁
(င)		အခြား	၁၆၆၃	၃၄၅၆၄၉	၀.၄၈
	မြို့နယ်ချုပ်		၁၈၀၀	၃၄၅၆၄၉	၀.၅၂

အခန်း(၅)
အုပ်ချုပ်ရေးဆိုင်ရာအချက်အလက်များ

အုပ်ချုပ်ရေးနယ်မြေဖွဲ့စည်းမှု

၁၉။ မအူပင်မြို့နယ်၏ အုပ်ချုပ်ရေးနယ်မြေ ဖွဲ့စည်းမှုမှာ အောက်ပါအတိုင်း ဖြစ်ပါသည်-

စဉ်	မြို့နယ်	မြို့	ရပ်ကွက်	ကျေးရွာအုပ်စု	ကျေးရွာ
၁	၁	-	၁၂	၇၆	၄၄၂
	မြို့နယ်ချုပ်	-	၁၂	၇၆	၄၄၂

ရွေးကောက်ပွဲဆိုင်ရာကိစ္စရပ်များ

၂၀။ မအူပင်မြို့နယ်၏ ရွေးကောက်ပွဲဆိုင်ရာ ကိစ္စရပ်များအား အောက်ပါအတိုင်း ဖော်ပြအပ်ပါသည်-

(က) မြို့နယ်ရွေးကောက်ပွဲကော်မရှင်အဖွဲ့ခွဲအဖွဲ့ဝင်စာရင်း

စဉ်	အမည်	အလုပ်အကိုင်	တာဝန်
၁	ဒေါ်ခင်သန်းမြင့်	ပညာရေး(ငြိမ်း)	ဥက္ကဋ္ဌ
၂	ဦးမျိုးဇင်	မြို့မိမြို့ဖ	အဖွဲ့ဝင်
၃	ဦးဝင်းစိန်	မြို့နယ်မီးသတ်(ငြိမ်း)	အဖွဲ့ဝင်
၄	ဦးတင်ဦး	လူမှုဖူလုံရေး(ငြိမ်း)	အဖွဲ့ဝင်
၅	ဦးမောင်မောင်	ကုန်သွယ်လယ်ယာ(ငြိမ်း)	အဖွဲ့ဝင်
၆	ဒေါ်ရီရီချို	ပညာရေး(ငြိမ်း)	အဖွဲ့ဝင်

စဉ်	အမည်	အလုပ်အကိုင်	တာဝန်
၇	ဦးဇင်ဝိုင်းသက်ဦး	ဒုမြို့နယ်အုပ်ချုပ်ရေးမှူး မြို့နယ်ထွေအုပ်	အဖွဲ့ဝင်
၈	ဦးအာကာဦး	ဦးစီးမှူး (ပြန်/ဆက်)	အဖွဲ့ဝင်
၉	ဦးသာအေး	ဦးစီးအရာရှိ(စိုက်ပျိုးရေး)	အဖွဲ့ဝင်
၁၀	ဦးသက်ဇင်	ဒုညွှန်/မှူး(လဝက)	အဖွဲ့ဝင်
၁၁	ဒေါ်သင်းသင်းမြိုင်	မြို့နယ်ပညာရေးမှူး	အဖွဲ့ဝင်
၁၂	ဦးဝင်းသိန်း	မြို့နယ်ကျန်းမာရေးမှူး	အဖွဲ့ဝင်
၁၃	ဦးကျော်ဇင်ထွန်း	မြို့နယ်ဥပဒေအရာရှိ	အဖွဲ့ဝင်
၁၄	ဒေါ်ယဉ်ရဝေဖြိုး	မြို့နယ်စာရင်းစစ်အရာရှိ	အဖွဲ့ဝင်
၁၅	ဒေါ်စိန်စိန်စိုး	လ/ထညွှန်/မှူး(စည်ပင်)	အဖွဲ့ဝင်
၁၆	ဒေါ်ဝင်းဝင်းမာ	ဦးစီးအရာရှိ(ကော်မရှင်)	အတွင်း ရေးမှူး

၂၀၂၀ ပြည့်နှစ်တွင် ဖွဲ့စည်းထားခြင်းဖြစ်ပါသည်။

(ခ) ဆန္ဒမဲပေးပိုင်ခွင့်ရှိသူဦးရေ

စဉ်	မြို့နယ်	မြို့နယ်လူဦးရေ	ကျား	မ	ပေါင်း
၁	မအူပင်	၃၄၅၆၄၉	၁၂၁၉၆၀	၁၉၁၃၀၂	၂၅၃၈၆၂
	မြို့နယ်ချုပ်	၃၄၅၆၄၉	၁၂၁၉၆၀	၁၉၁၃၀၂	၂၅၃၈၆၂

(ဂ) နိုင်ငံရေးပါတီများ

စဉ်	ပါတီ	ဥက္ကဋ္ဌ	အတွင်း ရေးမှူး	အမှု ဆောင် ဦးရေ	ပါတီ ဝင် ဦးရေ
၁	ပြည်ခိုင်ဖြိုး	ဦးစောသောင်းဒန်			
၂	NLD	ဦးမောင်မောင်			
၃	တစည	ဦးအောင်သောင်း			
၄	ခေတ်သစ် ပြည်သူ့ ပါတီ	ဦးဝင်းထိန်			
၅	ပြည်သူ့ အကျိုးပြု ကျောင်းသား များ ပါတီ	ဦးဝင်းနိုင်			
၆	ဒီမို ကရက်တစ် ပါတီ (မြန်မာ)				

စဉ်	ပါတီ	ဥက္ကဋ္ဌ	အတွင်း ရေးမှူး	အမှု ဆောင် ဦးရေ	ပါတီ ဝင် ဦးရေ
၇	အမျိုးသား ညီညွတ် သောဒီမို ကရက်တစ် ပါတီ (NUD)	ဦးလှမြင့်			
၈	လူ့ဘောင် သစ် ပါတီ				

မှတ်ချက်။ ၂၀၂၀ ပြည့်နှစ်တွင် ဖွဲ့စည်းထားသောပါတီစာရင်း ဖြစ်ပါသည်။

(ဃ) ရွေးချယ်ခံရသော လွှတ်တော်ကိုယ်စားလှယ်များ
မရှိပါ။

အခန်း(၆)

စီးပွားရေးဆိုင်ရာအချက်အလက်

စီးပွားရေးဆိုင်ရာခြုံငုံသုံးသပ်ချက်

၂၁။ မအူပင်မြို့နယ်သည် ဧရာဝတီတိုင်းဒေသကြီးအတွင်း တည်ရှိပြီး စီးပွားရေးအရ အချက်အခြာကျသောမြို့မဟုတ်ဘဲ စီးပွားရေးဖွံ့ဖြိုးတိုးတက်မှု အသင့်အတင့်ရှိသော မြို့နယ်တစ်ခုဖြစ်ပါသည်။

မြို့နယ်အတွင်းရှိ ဒေသခံပြည်သူလူထုသည် စိုက်ပျိုးရေးလုပ်ငန်း/ မွေးမြူရေးလုပ်ငန်းကို အဓိကလုပ်ကိုင် ဆောင်ရွက်ကြပါသည်။ မအူပင်မြို့နယ်သည် ကုန်းလမ်း ၊ ရေလမ်းကြောင်းလမ်းများဆုံရာ လမ်းမပေါ်တွင်တည်ရှိ၍ လမ်းပန်းဆက်သွယ်ရေးကောင်မွန်သော မြို့နယ်ဖြစ်ပါသည်။မြို့နယ်၏အဓိကထွက်ကုန်မှာ ဆန်၊စပါး၊သား၊ငါး ဖြစ်ပြီး ရန်ကုန်တိုင်းဒေသကြီးသို့ အများဆုံးတင်ပို့ရောင်းချပါသည်။

မြေအသုံးချမှု

၂၂။ မအူပင်မြို့နယ်၏ မြေအမျိုးအစားအလိုက် အသုံးချထားသည့် ဧကအား တစ်ဖက်ပါအတိုင်းဖော်ပြအပ်ပါသည်-

စဉ်	မြေအမျိုးအစား	ဧရိယာ(ဧက)
၁	အသားတင်စိုက်ပျိုးမြေဧရိယာ	၂၁၃၆၃၆
	(က) လယ်မြေဧရိယာ	၁၈၉၃၃၄
	(ခ) ယာမြေ	-
	(ဂ) ကိုင်း/ကျွန်းမြေ	၂၀၉၂၄
	(ဃ) ဥယျာဉ်မြေ	၃၃၇၂
	(င) ဓနိ	၆
၂	လှုပ်ထားမြေ	-
၃	စားကျက်မြေ	၅၃၇၃
၄	စက်မှုလုပ်ငန်းသုံးမြေ	၆၃၁
၅	မြို့မြေ	၁၂၆၅
၆	ရွာမြေ	၆၉၉၈
၇	အခြားမြေ	-

စဉ်	မြေအမျိုးအစား	ဧရိယာ(ဧက)
၈	ကြိုးဝိုင်း/ကြိုးပြင်ကာကွယ်တောမြေ	-
၉	တောရိုင်းမြေ	-
၁၀	မြေရိုင်း	၂၂၅၀
၁၁	စိုက်ပျိုးခြင်းမပြုနိုင်သောမြေ	၉၉၆၉၃
	စုစုပေါင်း	၃၂၉၈၄၆

ဆည်မြောင်းတာဝန်များနှင့် ဆည်ရေသောက်ဧရိယာ

၂၃။ မအူပင်မြို့နယ်ရှိ ဆည်မြောင်းတာဝန်များနှင့် ဆည်ရေသောက် ဧရိယာမှာ တစ်ဖက်ပါအတိုင်းဖော်ပြအပ်ပါသည်-

(က) အစိုးရဆည်များ

မရှိပါ။

(ခ) ကိုယ့်အားကိုယ်ကိုးဆည်များ

မရှိပါ။

(ဂ) မြစ်ရေတင်စီမံကိန်းများ

မရှိပါ။

(ဃ) တာတမံများ/ရေထိန်းတံခါး

စဉ်	တာတမံ/ရေထိန်းတံခါး			ကာကွယ် သည့် မြစ်/ချောင်း	အကျိုးပြု ကေ
	အမည်	အမျိုး အစား	အရှည် (ပေ)		
ရေထိန်းတံခါးများ					
၁	ငါးဖယ်အို	သံကူ ကွန်ကရစ်	၁၉	တိုးမြစ်	၁၆၀၀
၂	ပံတပွတ်	။	၂၈	ပံတပွတ် ချောင်း	၁၀၀၀၀
၃	မင်းဘော	သံကူကွန် ကရစ်	၁၆	ပံတပွတ် ချောင်း	၁၀၀၀
၄	ညောင်ပင်ဝိုင်း	။	၁၀	ရာဇူတိုင်	၁၀၀၀
၅	ဝါးတော	။	၄၆	တိုးမြစ်	၁၅၀၀၀
၆	တပွတ္တနောင်	။	၅၈	မလက်တို ချောင်း	၉၀၀၀
၇	မလက်တို	။	၂၈	။	၄၅၀၀
၈	လှိုင်းတာ	။	၆၈	တိုးမြစ်	၁၀၀၀၀
၉	ထန်း	။	၁၁၈	။	၁၅၀၀၀
၁၀	မိုးမခ	။	၂၉၄	ခတ္တိယ ချောင်း	၄၀၀၀၀

စဉ်	တာတမံ/ရေထိန်းတံခါး			ကာကွယ်သည့် မြစ်/ချောင်း	အကျိုးပြု ကေ
	အမည်	အမျိုး အစား	အရှည် (ပေ)		
၁၁	ပန်းတော	။	၄၀	တိုးမြစ်	၁၀၀၀၀
၁၂	ထန်းပင်ကွေ့	။	၄၀	ပိတ်ပိတ် ချောင်း	၁၀၀၀၀
၁၃	ကျိုတာလေး	။	၁၀	ကရင် ချောင်း	၁၀၀၀
၁၄	ကျိုတာကြီး	။	၁၀	။	၁၀၀၀
၁၅	ခနောင်	။	၁၀	။	၁၀၀၀
၁၆	ကျိုကျိုက်	။	၁၀	ကျိုကျိုက် ချောင်း	၁၀၀၀
၁၇	ထရော်ချောင်း	သံကူ ကွန်ကရစ်	၆၈	ထရော် ချောင်း	၁၀၀၀၀
၁၈	မြင်းကစ ချောင်း	။	၁၀	။	၁၀၀၀
ပေါင်း			၈၈၃		၁၄၂၁၀၀
တာတမံများ					
၁	မအူပင်ကျွန်းတာ	-	၆၁/၆	-	၈၂၁၀၀
၂	ညောင်တုန်း ကျွန်းတာ	-	၁၈/၂	-	၆၈၈၃၉
၃	သုံးခွကျွန်းတာ	-	၄၄/၆	-	၄၂၆၂၄
ပေါင်း			၁၂၄/၆		၁၉၃၅၆၃
စုစုပေါင်း			၁၀၀၇/၆		၃၃၅၆၆၃

စိုက်ပျိုးရေးလုပ်ငန်း

၂၄။ မအူပင်မြို့နယ်၏ စိုက်ပျိုးရေးလုပ်ငန်းဆောင်ရွက်နိုင်မှု အခြေအနေမှာ အောက်ပါအတိုင်းဖြစ်ပါသည်-

(က) အဓိကသီးနှံ(၁၀)မျိုး စိုက်ပျိုးထုတ်လုပ်မှု

စဉ်	သီးနှံအမည်	၂၀၂၁-၂၀၂၂ လျာထားဧက		၂၀၂၂-၂၀၂၃ ခုနှစ်			
				စိုက်	ရိတ်	နှုန်း	အထွက် (တင်း)
၁	စပါးပေါင်း	နွေ	၈၁၈၀၁	၈၂၇၅၁	၅၄၄၅၃	၉၈.၇၈	၅၃၇၉၁၂၂
		မိုး	၁၄၁၁၉၂	၁၄၁၁၉၂	၁၄၁၁၉၂	၇၂.၈၂	၁၀၂၈၁၆၀၁
၂	မြေပဲ	မိုး	-	-	-	-	-
		ဆောင်း	၂၁၂၀	၂၀၀၈	၂၀၀၈	၅၃.၉၂	၁၀၈၂၇၁
၃	နှမ်း	မိုး	-	-	-	-	-
		ဆောင်း	၇	၂၁	၂၁	၆.၈၁	၁၄၃
၄	နေကြာ	-	၁၇၀၄	၁၁၅၄၂	၁၁၅၃၂	၁၂.၁၃	၁၃၉၉၃၇
၅	မတ်ပဲ	-	၅၉၈၄၅	၆၁၁၈၈	၆၁၁၈၈	၁၇.၂၉	၁၀၅၇၉၄၁
၆	ပဲတီစိမ်း	မိုး	-	-	-	-	-
		ဆောင်း	၃၁၂၃	၂၃၄၈	၂၃၄၈	၁၈.၃၆	၄၃၁၀၉
၇	ပဲစင်းငုံ	-	-	-	-	-	-
၈	ဝါ	-	-	-	-	-	-

စဉ်	သီးနှံ အမည်	၂၀၂၁-၂၀၂၂ လျာထားဧက		၂၀၂၂-၂၀၂၃ ခုနှစ်			
				စိုက်	စိုက်	စိုက်	စိုက်
၉	ကြံ	-	၅၁	၈၃	၈၃	၁၄.၈၈	၁၂၃၅
၁၀	အစေ့ထုတ်ပြောင်း	ဆောင်း	၄၈၃၂	၄၂၉၄	၄၂၉၄	၇၀.၇၂	၃၀၃၆၇၂

(ခ) နှစ်ရှည်သီးနှံစိုက်ပျိုးမှုအခြေအနေ

စဉ်	သီးနှံ အမည်	စိုက် (ဧက)	ရိတ် (ဧက)	အထွက်နှုန်း (ပိဿာ)	အထွက်ပေါင်း (ပိဿာ)
၁	အုန်းသီး	၁၈၆၆	၁၈၆၆	၅၆၃၈.၀၃	၁၀၅၂၀၅၅၆
၂	ကွမ်းသီး	၆၉၀	၆၉၀	၉၉၇.၀၀	၆၈၇၉၃၀
၃	သရက်	၇၆၄၈	၇၆၂၃	၁၁၂၉၈.၂၂	၈၆၁၂၆၃၃၁
၄	ရှောက်/သံပရာ	၉၃၀	၅၆	၅၀၂၇.၀၀	၂၈၁၅၁၂
၅	ဩဇာ	၁၆၁	၃၀	၂၉၃၆.၀၀	၈၀၈၀၀
၆	မန်ကျီးသီး	၄၁၇	၂၈	၂၀၀၀.၀၀	၅၆၀၀၀
မြို့နယ်ချုပ်		၁၁၇၁၂	၁၀၂၉၃	-	-

(ဂ) အခြားဈေးကွက်ဝင်သီးနှံများစိုက်ပျိုးထုတ်လုပ်မှု

စဉ်	သီးနှံအမည်	စိုက် ဧက	ရိတ် ဧက	အထွက် နှုန်း	အထွက် ပေါင်း
၁	ငရုတ်ကောင်း	၂	၁	၁၂.၀၀	၁၂
၂	ငရုတ်	၆၆၅၂	၆၆၅၂	၃၇၀.၀၆	၂၄၆၄၉၇၀
မြို့နယ် ချုပ်		၆၆၅၄	၆၆၅၃	-	-

(ဃ) လယ်ယာသုံးစက်ကိရိယာ သုံးစွဲမှုအခြေအနေ

စဉ်	မြို့နယ်	အစိုးရ							ပုဂ္ဂလိက						
		လယ်ထွန်စက်	လက်တွန်းထွန်စက်	မျိုးစေ့ချစက်	Combine Harvester	ရိတ်သိမ်းစက်	ချွေလှေ့စက်	ရေစုပ်စက်	လယ်ထွန်စက်	လက်တွန်းထွန်စက်	မျိုးစေ့ချစက်	Combine Harvester	ရိတ်သိမ်းစက်	ချွေလှေ့စက်	ရေစုပ်စက်
၁	မအူပင်	၁၀	၂	-	၅	-	-	-	၁၀၅	၅၁၅၆	၁၅	၂၁၆	၂၇	၁၆၂၁	၈၀၃၈
	မြို့နယ်ချုပ်	၁၀	၂	-	၅	-	-	-	၁၀၅	၅၁၅၆	၁၅	၂၁၆	၂၇	၁၆၂၁	၈၀၃၈

(င) လယ်ယာသုံးထယ်ထွန်နှင့်ကျွဲနွားကောင်ရေ

စဉ်	မြို့နယ်	ထယ်အရေအတွက်	ထွန်အရေအတွက်	ခိုင်းကျွဲကောင်ရေ	နွားကောင်ရေ
၁	မအူပင်	၁၂၆၂၁	၈၇၂	၁၃၅	၅၁၁၈
	မြို့နယ်ချုပ်	၁၂၆၂၁	၈၇၂	၁၃၅	၅၁၁၈

(စ) ဒေသတွင်း ဆန်ဖူလုံမှုရာခိုင်နှုန်း

စဉ်	အကြောင်းအရာ	ရေတွက်ပုံ	၂၀၂၁-၂၂ အမှန်	၂၀၂၂-၂၃ လျာထား	မှတ်ချက်
၁	လူဦးရေ	ဦး	၃၄၄၁၉၄	၃၄၅၆၄၉	
၂	လူတစ်ဦးတစ်နှစ်စားသုံးမှု				
	-ကျေးလက်နေ	တင်း	၄၅၀၇၉၂၀	၄၅၄၈၁၅၀	
	-မြို့နေ	တင်း	၅၂၃၉၉၂	၅၀၉၂၆၈	
၃	ဝမ်းစာလိုအပ်ချက်	တင်း	၅၀၃၁၉၁၂	၆၁၇၂၃၈၃	
၄	စပါးစိုက်ဧကပေါင်း	ဧက	၂၂၂၉၉၃	၂၂၂၉၉၃	
	-အထွက်နှုန်း	တင်း	၈၀.၃၃	၇၉.၆၂	
	-အထွက်တင်း	တင်း	၁၇၅၁၀၉၅၈	၁၇၇၅၄၀၉၉	
၅	လာမည့်နှစ်စပါးစိုက်ဧက	ဧက	၂၂၂၉၉၃	၂၂၂၉၉၃	
၆	ချန်လှုပ်ရမည့်တင်း	တင်း	၆၁၄၆၈၇	၆၆၈၉၇၉	
၇	အသုံးပြုတင်း	တင်း	၆၁၄၆၈၇	၆၆၈၉၇၉	
၈	ပိုလျှံမှု	တင်း	၁၁၇၆၈၀၈၁	၁၁၅၈၁၇၁၆	
၉	ဝမ်းစာကျန်ရှိမှု	တင်း	၁၁၇၆၈၀၈၁	၁၁၅၈၁၇၁၆	

စဉ်	အကြောင်းအရာ	ရေတွက်ပုံ	၂၀၂၁-၂၂ အမှန်	၂၀၂၂-၂၃ လျာထား	မှတ်ချက်
၁၀	ဖူလုံမှု	%	၂၉၁.၄၄%	၂၈၇.၆၄%	

(ဆ) ဒေသတွင်းဆီဖူလုံမှုရာခိုင်နှုန်း

စဉ်	အကြောင်းအရာ	ရေတွက်ပုံ	၂၀၂၁-၂၂ အမှန်	၂၀၂၂-၂၃ လျာထား	မှတ်ချက်
၁	လူဦးရေ	ဦး	၃၄၄၁၉၄	၃၄၅၆၄၉	
၂	လူတစ်ဦးတစ်နှစ်စားသုံးမှု	ပိဿာ	၆	၆	
	ဝမ်းစာလိုအပ်ချက်	တန်	၃၃၇၁	၃၃၈၆	
	ဆီထွက်ရှိမှု	တင်း	၁၅၆၄၄၉	၁၄၉၉၆၈	
၃	အလေအလွင့်နှင့်အခြား	တင်း	၂၇၅၅၆	၂၂၀၆၉	
၄	ချန်လှုပ်ရမည့်တင်း	ဧက	၂၇၅၅၆	၂၂၀၆၉	
	အသုံးပြုမှု	မက်/တန်	၂၇၅၅၆	၂၂၀၆၉	
	လိုအပ်မှု	မက်/တန်	၃၃၇၁	၃၃၈၆	
၅	ဖူလုံမှု	ရာခိုင်နှုန်း	၁၃.၄၃%	၁၃.၂၈	

မွေးမြူရေးလုပ်ငန်းများ

၂၅။ မအူပင်မြို့နယ်၏ မွေးမြူရေးလုပ်ငန်းဆောင်ရွက်နိုင်မှု အခြေအနေ မှာ အောက်ပါအတိုင်းဖြစ်ပါသည်-

(က) မွေးမြူရေးဇုန်များ

မရှိပါ။

(ခ) မြို့နယ်မွေးမြူရေး (ကောင်ရေ)

စဉ်	မြို့နယ်	ခုနှစ်	ကျွဲ	နွား	ဝက်	သိုး/ဆိတ်	ကြက်	ဘဲ	ငုံး
၁	မအူပင်	၂၀၂၂-၂၀၂၃	၁၃၅	၅၁၄၈	၂၀၂၄၇	၁၆၉၈	၉၆၇၁၄၃	၉၃၀၄၆	-
	မြို့နယ်ချုပ်	၂၀၂၂-၂၀၂၃	၁၃၅	၅၁၄၈	၂၀၂၄၇	၁၆၉၈	၉၆၇၁၄၃	၉၃၀၄၆	-

(ဂ) မြို့နယ်အသားထုတ်လုပ်မှု (ပိဿာ)

စဉ်	မြို့နယ်	ခုနှစ်	ကျွဲ	နွား	ဝက်	သိုး/ဆိတ်	ကြက်	ဘဲ	ငုံး
၁	မအူပင်	၂၀၂၂-၂၀၂၃	-	၁၅၀၆၀	၄၃၇၂၇၀	၂၂၆၅	၂၀၄၁၂၅၀	၂၁၇၅၇၀	-
	မြို့နယ်ချုပ်	၂၀၂၂-၂၀၂၃	-	၁၅၀၆၀	၄၃၇၂၇၀	၂၂၆၅	၂၀၄၁၂၅၀	၂၁၇၅၇၀	-

(ဃ) မြို့နယ်ကြက်/ဘဲ/ငုံးဥထုတ်လုပ်မှု (လုံး)

စဉ်	မြို့နယ်	ခုနှစ်	ကြက်ဥ	ဘဲဥ	ငုံးဥ
၁	မအူပင်	၂၀၂၂-၂၀၂၃	၉၉၉၉၅၄၀	၂၁၃၇၂၄၀	-
မြို့နယ်ချုပ်		၂၀၂၂-၂၀၂၃	၉၉၉၉၅၄၀	၂၁၃၇၂၄၀	-

(င) မြို့နယ်နို့ထွက်ပစ္စည်းထုတ်လုပ်မှု

စဉ်	မြို့နယ်	ခုနှစ်	နို့စားနွား(ကောင်ရေ)	နို့ထွက်(ပိဿာ)
၁	မအူပင်	၂၀၂၂-၂၀၂၃	၂၁၅၁	၂၈၁၇၄၀
မြို့နယ်ချုပ်		၂၀၂၂-၂၀၂၃	၂၁၅၁	၂၈၁၇၄၀

(စ) မြို့နယ်ငါး၊ ပုစွန်မွေးမြူမှု အခြေအနေ

စဉ်	ခုနှစ်	ငါး			ပုစွန်		
		အရေအတွက် (ကန်)	ဧက	ထုတ်လုပ်မှု ပိဿာ (ထောင်ပေါင်း)	အရေအတွက် (ကန်)	ဧက	ထုတ်လုပ်မှု ပိဿာ (ထောင်ပေါင်း)
၁	၂၀၂၂-၂၀၂၃	၁၅၃၈	၅၈၃၅၇.၃၃	၁၅၁၇၀၁	-	-	၃၅
မြို့နယ်ချုပ်	၂၀၂၂-၂၀၂၃	၁၅၃၈	၅၈၃၅၇.၃၃	၁၅၁၇၀၁	-	-	၃၅

(ဆ) ရေချိုရေငန်ငါးဖမ်းလုပ်ငန်းမှအသားထုတ်မှု မရှိပါ။

စက်မှုလက်မှုလုပ်ငန်း

၂၆။ မအူပင်မြို့နယ်၏ စက်မှုလက်မှုလုပ်ငန်း ဆောင်ရွက်နိုင်မှု အခြေအနေမှာ အောက်ပါအတိုင်းဖြစ်ပါသည်-

(က) စက်မှုဇုန်များ

စဉ်	စက်မှုဇုန် အမည်	စက်ရုံအမည်	ထုတ်လုပ်သည့် ပစ္စည်းများ
၁	မအူပင်စက်မှုဇုန်	New Talent	အထည်ချုပ်
၂	မအူပင်စက်မှုဇုန်	Shengze	လက်အိတ်

(ခ) မြို့နယ်ရှိစက်ရုံများ

စဉ်	မြို့နယ်/ မြို့	စက်ရုံ အမည်	အမျိုး အစား	နိုင်ငံ ပိုင်	ပုဂ္ဂလိက ပိုင်	လုပ်သား အင်အား
၁	မအူပင်	စက္ကူစက်ရုံ	စက္ကူ	-	ပုဂ္ဂလိက ပိုင်	၃၀
၂	မအူပင်	ဂုန်လျှော်	ဂုန် လျှော်	-	ပုဂ္ဂလိက ပိုင်	၄၃
၃	မအူပင်	တန် တစ်ရာ	ဆန် စက်	-	ပုဂ္ဂလိက ပိုင်	၅၂
မြို့နယ်ချုပ်		၃				၁၂၅

(ဂ) မြို့နယ်ရှိအလုပ်ရုံများ

စဉ်	မြို့နယ်	အလုပ်ရုံအမည်	အမျိုးအစား	နိုင်ငံပိုင်	ပုဂ္ဂလိကပိုင်	လုပ်သားအင်အား
၁	မအူပင်	မန်းရာပြည့်	တွင်ခုံ	-	ပုဂ္ဂလိကပိုင်	၄
၂		အောင်	တွင်ခုံ	-	ပုဂ္ဂလိကပိုင်	၆
၃		ခိုင်လှ	သံဂဟေ	-	ပုဂ္ဂလိကပိုင်	၂
၄		ဒေါ်လာ	လယ်ယာသုံးပစ္စည်း	-	ပုဂ္ဂလိကပိုင်	၅
၅		စိန်ပန်း	စတီးလုပ်ငန်း	-	ပုဂ္ဂလိကပိုင်	၄
၆		တင့်တယ်	စတီးလုပ်ငန်း	-	ပုဂ္ဂလိကပိုင်	၃
၇		မြင့်	ကွန်ကရစ်လုပ်ငန်း	-	ပုဂ္ဂလိကပိုင်	၅
၈		မေတ္တာ	တွင်ခုံ	-	ပုဂ္ဂလိကပိုင်	၄
၉		အောင်မြေ	တွင်ခုံ	-	ပုဂ္ဂလိကပိုင်	၄
၁၀		လှမိုး	တွင်ခုံ	-	ပုဂ္ဂလိကပိုင်	၃
၁၁		ထိုက်	ရေခဲစက်	-	ပုဂ္ဂလိကပိုင်	၁၀
၁၂		ရေဝတီ	ရေသန့်	-	ပုဂ္ဂလိကပိုင်	၂၀
၁၃		ရွက်လှေ	ရေသန့်	-	ပုဂ္ဂလိကပိုင်	၁၅
၁၄		ခရစ်စတယ်	ရေသန့်	-	ပုဂ္ဂလိကပိုင်	၁၃
မြို့နယ်ချုပ်		၁၄				၉၈

(ဃ) အိမ်တွင်းစက်မှုလက်မှုလုပ်ငန်းများ

စဉ်	မြို့နယ်	စက်မှုလက်မှုလုပ်ငန်းအမျိုးအစား	အရေအတွက်	လုပ်သားအင်အား
၁	မအူပင်	အထည်ချုပ်	၂	၉၁၄
၂		ပန်းတိမ်	၁၀	၂၀
၃		ပန်းဘဲ	၄	၁၁
၄		မုန့်ဟင်းခါး	၂	၇
၅		အမှုန့်ကြိတ်စက်	၂	၄
၆		မုန့်	၅	၂၅
၇		အုန်းစံကြိုး	၂	၆
၈		ရေခဲချောင်း	၃	၁၀
၉		ဆံပင်တု	၁	၁၂၀
၁၀		မီးသွေးတောင့်	၂	၆
မြို့နယ်ချုပ်			၃၃	၁၁၂၃

သစ်တောလုပ်ငန်းဆောင်ရွက်မှုအခြေအနေ

၂၇။ မအူပင်မြို့နယ်၏သစ်တောလုပ်ငန်းနှင့်ပတ်သက်သောအချက်အလက်များမှာအောက်ပါအတိုင်းဖြစ်ပါသည်-

(က) သစ်တောများ

မရှိပါ။

(ခ) စီးပွားဖြစ်သစ်တောစိုက်ခင်း

မရှိပါ။

(ဂ) သစ်ထုတ်လုပ်မှု

မရှိပါ။

(ဃ) သစ်တောထွက်ပစ္စည်းများ

မရှိပါ။

တွင်းထွက်ပစ္စည်းထုတ်လုပ်မှုလုပ်ငန်း

၂၈။ မအူပင်မြို့နယ်၏ တွင်းထွက်ပစ္စည်း ထုတ်လုပ်မှုလုပ်ငန်းနှင့် ပတ်သက်သောအချက်အလက်များမှာ အောက်ပါအတိုင်းဖြစ်ပါသည်-

(က) ဓါတ်သတ္တုတူးဖော်ထုတ်လုပ်မှု

မရှိပါ။

(ခ) ကျောက်မျက်တူးဖော်ထုတ်လုပ်မှု

မရှိပါ။

စွမ်းအင်နှင့်လျှပ်စစ်ကဏ္ဍ

၂၉။ မအူပင်မြို့နယ်၏ စွမ်းအင်/လျှပ်စစ်ကဏ္ဍနှင့် ပတ်သက်သော အချက်အလက်များမှာ တစ်ဖက်ပါအတိုင်း ဖြစ်ပါသည်-

(က) ဓါတ်ဆီ/ဒီဇယ်အရောင်းဆိုင်

စဉ်	မြို့နယ်	ဆိုင် အမည်	နိုင်ငံပိုင်	ပုဂ္ဂလိကပိုင်	တစ်နှစ်ရောင်းချမှုစည်ပေါင်း	
					ဓါတ်ဆီ	ဒီဇယ်
၁	မအူပင်	Terminal		ပုဂ္ဂလိပိုင်	၂၅၀	၁၂၇
၂		Tiger(1)		ပုဂ္ဂလိပိုင်	၇၈၉	၄၂၃
၃		Tiger(2)		ပုဂ္ဂလိပိုင်	၅၀၀	၃၂၈
၄		Tiger(3)		ပုဂ္ဂလိပိုင်	၄၀၀	၅၁၀
၅		ရတနာကောင်းကင်		ပုဂ္ဂလိပိုင်	၉၂၀	၄၃၀
၆		ကြည်လွင်		ပုဂ္ဂလိပိုင်	၅၂၀	၆၀၀
၇		ဝင်းသူရ		ပုဂ္ဂလိပိုင်	၃၂၀	၁၅၀
၈		Danko		ပုဂ္ဂလိပိုင်	၉၃၀	၅၄၀
၉		MM		ပုဂ္ဂလိပိုင်	၃၂၀	၁၇၀
မြို့နယ်ချုပ်					၄၉၄၉	၃၂၇၈

(ခ) သဘာဝဓါတ်ငွေ့အရောင်းဆိုင်များ
မရှိပါ။

ပို့ဆောင်ရေးနှင့် လမ်းပန်းဆက်သွယ်ရေးလုပ်ငန်း

၃၀။ မအူပင်မြို့နယ်၏ ပို့ဆောင်ရေးနှင့် လမ်းပန်းဆက်သွယ်ရေး လုပ်ငန်းနှင့်ပတ်သက်သော အချက်အလက်များမှာ အောက်ပါအတိုင်း ဖြစ်ပါသည်-

(က) လေကြောင်းလမ်း
မရှိပါ။

(ခ) ရေကြောင်းလမ်း

စဉ်	ရေကြောင်းလမ်း အမည်	မြို့နယ်အတွင်း		အရှည် ရေမိုင်	ဆိပ်ကမ်း အရေအတွက်	
		မှ	ထိ		သင်္ဘော ဆိပ်	အခြား
၁	တိုးမြစ်	မအူပင်	ပေကုန်း	၁၄	-	၁
၂	တိုးမြစ်	မအူပင်	ကျွဲခုံး	၂၅	-	၁
၃	တိုးမြစ်	မအူပင်	စစ်ချောင်း	၁၅	-	၁
၄	တိုးမြစ်	မအူပင်	ကျွဲဂါတ်	၁၁	-	၁
၅	တိုးမြစ်	မအူပင်	မလက်တို/ ထနီး/ လေးအိမ်စု	၁၁	-	၁
၆	တိုးမြစ်	မအူပင်	သုံးကြိုင်/ တာတပေါ	၁၅	-	၁

စဉ်	ရေကြောင်း လမ်း အမည်	မြို့နယ်အတွင်း		အရှည် ရေမိုင်	ဆိပ်ကမ်း အရေအတွက်	
		မှ	ထိ		သင်္ဘော ဆိပ်	အခြား
၇	ပံတပွတ် ချောင်း	မအူပင်	မင်းဘော/ ကျုံ့စုတ်/ အခြံ	၂၀	-	၁
၈	တိုးမြစ်	မအူပင်	လက်ျားကြီး/ ဝဲဒေါင့်	၂၅	-	၁
၉	လက်ပံကုန်း ချောင်း	မအူပင်	လက်ပံကုန်း	၁၀	-	၁
၁၀	ရာဇုဒိုင်မြစ်	ရေလဲက လေး	ရွှေတောင်မှော်	၉	-	၁
မြို့နယ်ချုပ်		-	-	၁၅၅	-	၁၀

(ဂ) ရထားလမ်းနှင့် ဘူတာရုံများ
မရှိပါ။

(ဃ) ကားဂိတ်များ

စဉ်	မြို့နယ်/ မြို့	ကားဂိတ် အမည်	ပြေးဆွဲ သည့် ခရီးစဉ်	ပြေးဆွဲ သည့်ယာဉ် အမျိုး အစား	ပြေးဆွဲ သည့် ယာဉ် စီးရေ
၁	မအူပင်	အဝေးပြေး	မအူပင်- လှိုင်သာယာ	ကား	၃၂
၂		အဝေးပြေး	မအူပင်-ဒလ	ကား	၄၈

စဉ်	မြို့နယ်/ မြို့	ကားဂိတ် အမည်	ပြေးဆွဲ သည့် ခရီးစဉ်	ပြေးဆွဲ သည့်ယာဉ် အမျိုး အစား	ပြေးဆွဲ သည့် ယာဉ် စီးရေ
၃		အဝေးပြေး	မအူပင်-ဒလ	ကား	၁၂
၄		အဝေးပြေး	မအူပင်- ညောင်တုန်း	ကား	၁
၅		အဝေးပြေး	မအူပင်- ပုသိမ်	ကား	၂
၆		အဝေးပြေး	မအူပင်- ဓနုဖြူ	ကား	၁
၇		အဝေးပြေး	မအူပင်- ဓနုဖြူ	ကား	၁
၈		အဝေးပြေး	မအူပင်- ရေလဲ- ရွှေတောင် မှော်	ကား	၇
မြို့နယ်ချုပ်					၁၀၄

လမ်းဦးစီးဌာနလုပ်ငန်းများ

၃၁။ လမ်းဦးစီးလုပ်ငန်းများမှာ တစ်ဖက်ပါအတိုင်း ဖြစ်ပါသည်-

(က) ကားလမ်း

စဉ်	ကားလမ်းအမည်	မြို့နယ်အတွင်း		အရှည်မိုင်
		မှ	ထိ	
၁	မအူပင် - မော်ကျွန်း	မအူပင်	ရေလဲကလေး - ရွှေတောင်မှော်	၁၈/၆
၂	မအူပင် - ကျိုက်လတ်	မအူပင်	တာပတ်အနောက်	၈/၁
၃	မအူပင် - ဆားမလောက်	မအူပင်	မီးသွေးချောင်း	၁၆/၁
၄	မအူပင် - တံတေး	မအူပင်	လက်ျားကြီး	၁၅/၁
၅	မလက်တို - မဲဇေလီ	လှိုင်းတာ	တမလှို	၁၀/၃
၆	ပံတပွတ်ဇော်ဆိပ်လမ်း	မအူပင်	ပံတပွတ်	၂/၄
	မြို့နယ်ချုပ်			၇၁/၀

(ခ) မြို့နယ်ချင်းဆက်လမ်းများ

စဉ်	လမ်းအမည်	အရှည် (မိုင်-ဖာလုံ)	အမျိုးအစား			မှတ်ချက်
			ကတ္တရာ	ကျောက်ချော	အမာခံလမ်း	
၁	မအူပင်-ဆားမလောက် (မြို့ရှောင်လမ်း+ချဉ်းကပ်လမ်း)	၁၆/၁	၁၆/၁	-	-	

စဉ်	လမ်းအမည်	အရှည် (မိုင်- ဖာလုံ)	အမျိုးအစား			မှတ် ချက်
			ကတ္တ ရာ	ကျောက် ချော	အမာ ခံ လမ်း	
၂	မအူပင်-ကျိုက်လတ်	၈/၁	၈/၁	-	-	
၃	မအူပင်-မော်လမြိုင်ကျွန်း	၁၈/၆	၁၈/၆	-	-	
၄	မလက်တို - မဲဇလီ	၁၀/၃	၁၀/၃	-	-	
၅	မအူပင်-တံတေး	၁၅/၁	၁၅/၁	-	-	
၆	ပံတပွတ်ဇော်ဆိပ်ကမ်းလမ်း	၂/၄	၂/၄			
မြို့နယ်ချုပ်		၇၁/၀	၇၁/၀	-	-	

(ဂ) တံတားများ

(၁) ပေ(၁၈၀)အထက်တံတားများ

စဉ်	တံတား အမည်	အရှည် (ပေ)	အမျိုးအစား	တည် ဆောက် သည့် ခုနှစ်	သွားလာ နိုင်သည့်ယာဉ် (ကား/ရထား)
၁	မအူပင် တံတား	၁၃၆၂	သံမဏိ သံဘောင်	၁၉၉၄	ကား
၂	ခတ္တိယ တံတား	၄၂၀	သံကူ ကွန်ကရစ်	၂၀၀၃- ၂၀၀၄	။
၃	ပံတပွတ် တံတား	၇၂၀	သံကူ ကွန်ကရစ်	၂၀၁၄	။
မြို့နယ် ချုပ်		၂၅၀၂	-	-	

(၂) ပေ(၁၈၀)အောက်တံတားများ

စဉ်	ပေ(၅၀)မှ (၁၈၀)ရှိ တံတားအမည်	အရှည် (ပေ)	အမျိုးအစား	တည်ဆောက်သည့် ခုနှစ်	သွားလာနိုင်သည့် ယာဉ် (ကား/ရထား)	ပေ(၅၀)အောက် တံတား အရေအတွက်
၁	မလက်တို	၉၀	ကွန်ကရစ်	၂၀၁၃	ကား	၂၉
၂	ပပင်	၆၀	ကွန်ကရစ်	၂၀၀၇	ကား	
၃	ဦးထွန်းလင်း	၆၀	ကွန်ကရစ်	၂၀၁၂	ကား	
၄	ဇီးချောင်း	၅၀	ကွန်ကရစ်	၂၀၁၂	ကား	
မြို့နယ်ချုပ်		၂၆၀				၂၉

(ဃ) လမ်းတံတားသုံးစက်ကိရိယာများ

စဉ်	မြို့နယ်	လမ်းတံတားသုံးစက်ကိရိယာများ				လုပ်သားဦးရေ
		မြေထိုးစက်	မြေကော်စက်	မြေကြိတ်စက်	မြေသယ်ယာဉ်	
၁	မအူပင်	-	-	၂	-	-
မြို့နယ်ချုပ်		-	-	၂	-	-

(င) လမ်း/ တံတားအသုံးပြုခကောက်ခံသည့်လုပ်ငန်း

စဉ်	မြို့နယ်	တိုးဂိတ် အမည်	တည်နေရာ	လမ်း/တံတား အရှည်		ကုမ္ပဏီ/အဖွဲ့ အစည်း/ လူပုဂ္ဂိုလ်
				မှ	ထိ	
၁	မအူပင်	အေးရှား ဝေါလ်	မအူပင်တံတား ချဉ်းကပ်လမ်း	၀	၂၁/၃	ကုမ္ပဏီ
မြို့နယ်ချုပ်			မအူပင်တံတား ချဉ်းကပ်လမ်း	၀	၂၁/၃	ကုမ္ပဏီ

ဟိုတယ်နှင့် ခရီးသွားလုပ်ငန်း

၃၂။ မအူပင်မြို့နယ်ရှိ ဟိုတယ်နှင့်ခရီးသွားလုပ်ငန်းနှင့် ပတ်သက်သော အချက်အလက်များမှာ အောက်ပါအတိုင်းဖြစ်ပါသည်-

(က) ဟိုတယ်၊ မိုတယ်၊ အင်း၊ တည်းခိုခန်း

(၁) ဟိုတယ်

စဉ်	မြို့နယ်	ဟိုတယ် အမည်	ဟိုတယ်		အဆင့်	အခန်း ပေါင်း
			နိုင်ငံ ပိုင်	ပုဂ္ဂလိက ပိုင်		
၁	မအူပင်	မအူပင် ဟိုတယ်	-	၁	ကြယ် သုံးပွင့်	၃၁
၂	မအူပင်	သုံးရာသီ ဟိုတယ်	-	၁	ကြယ် နှစ်ပွင့်	၂၇
မြို့နယ်ချုပ်			-	၂	-	၅၈

(၂) မိုတယ်၊ အင်း၊ တည်းခိုခန်း

စဉ်	မြို့နယ်	မိုတယ် အရေအတွက်	အင်း အရေအတွက်	တည်းခိုခန်း အရေအတွက်
၁	မအူပင်	-	-	၁၇
	မြို့နယ်ချုပ်	-	-	၁၇

(ခ) ကမ်းခြေနှင့် အပန်းဖြေနေရာများ
မရှိပါ။

သမဝါယမအသင်းများ

၃၃။ မအူပင်မြို့နယ်တွင်ရှိသော သမဝါယမအသင်းများမှာ အောက်ပါ အတိုင်း ဖြစ်ပါသည်-

စဉ်	မြို့နယ်	သမဝါယမ အသင်းပေါင်း	သမဝါယမ အသင်းစုပေါင်း	မှတ်ချက်
၁	မအူပင်	၂၁၈	၄	
	မြို့နယ်ချုပ်	၂၁၈	၄	

စီးပွားရေးဆိုင်ရာ အခြေခံအဆောက်အဦများ

၃၄။ မအူပင်မြို့နယ်တွင်ရှိသော စီးပွားရေးဆိုင်ရာအခြေခံအဆောက်အဦများမှာ တစ်ဖက်ပါအတိုင်း ဖြစ်ပါသည်-

(က) ကုမ္ပဏီကုန်စည်နှင့်ပွဲရုံများ၊ဈေးနှင့်ကုန်တိုက်များ
 (ခ) ကုမ္ပဏီများ

စဉ်	ကုမ္ပဏီအမည်	ဆောင်ရွက်သည့်လုပ်ငန်း	တည်နေရာ
၁	ဝါဝါဝင်း	စိုက်/မွေး	သောင်ဇေးကျေးရွာအုပ်စု
၂	မြန်မာနိုင်ဂရပ်ဖ်	စိုက်/မွေး	သောင်ဇေးကျေးရွာအုပ်စု
၃	အော့ချက်	စိုက်/မွေး	မလက်တိုကျေးရွာအုပ်စု
၄	ရွှေနဂါးမင်း	စိုက်/မွေး	မလက်တိုကျေးရွာအုပ်စု
၅	စိန်သရဖူ	စိုက်/မွေး	ထန်းကျေးရွာအုပ်စု
၆	မြန်မာဘီလီယံဂရပ်ဖ်	စိုက်/မွေး	ဝါးတောကျေးရွာအုပ်စု
၇	မြန်မာဂိုးလ်စတား	စိုက်/မွေး	သုံးခွကျွန်းကျေးရွာအုပ်စု
၈	ရွှေဝါရတနာ	စိုက်/မွေး	ရေလဲကလေးကျေးရွာ
၉	ဂရင်းဟောက်(စ်)	စိုက်/မွေး	မင်းဘောကျေးရွာအုပ်စု
၁၀	ရေဝတီ	ဆန်စပါး	မအူပင်မြို့
၁၁	ဝတီပိုင်	ဆန်စပါး	မအူပင်မြို့
၁၂	ချိုကျော်ဦး	ဆောက်လုပ်ရေး	မအူပင်မြို့

(၂) ကုန်စည်ခိုင်များ

စဉ်	မြို့နယ်	ကုန်စည်ခိုင် အမည်	ရောင်းဝယ် သည့်ပစ္စည်း များ	တည်နေရာ
၁	မအူပင်	ဆန်စပါး ကုန်စည်ခိုင်	ဆန်စပါး	ရေလဲလမ်း၊ (၈)ရပ်ကွက်
၂		ပဲကုန်စည်ခိုင်	ပဲ	တံတားချဉ်း ကပ်လမ်း၊ (၇)ရပ်ကွက်

(၃) ပွဲရုံများ

စဉ်	မြို့နယ်/ မြို့	ပွဲရုံအမည်	ရောင်းဝယ် သည့်ပစ္စည်း များ	တည်နေရာ
၁	မအူပင်	ဦးညီလေး	ဝါး၊ ဓနိ	(၁၀)ရပ်ကွက်
၂	မအူပင်	ဦးစောသိန်း	ဝါး၊ ဓနိ	(၁၀)ရပ်ကွက်
၃	မအူပင်	ဦးအောင်မင်းလှိုင်	ဝါး၊ ဓနိ	(၁၀)ရပ်ကွက်
၄	မအူပင်	ဦးတာတာမွေး	ဝါး၊ ဓနိ	(၇)ရပ်ကွက်
၅	မအူပင်	ဦးဖုန်းမြင့်	ဝါး၊ ဓနိ	ရေလဲကလေး
၆	မအူပင်	ဦးတင်ညို	ဝါး၊ ဓနိ	ရေလဲကလေး
၇	မအူပင်	ဦးချစ်ကို	ဝါး၊ ဓနိ	ရေလဲကလေး
၈	မအူပင်	ဦးဝင်းသိန်း	ဝါး၊ ဓနိ	ရေလဲကလေး

စဉ်	မြို့နယ်/ မြို့	ပွဲရုံအမည်	ရောင်းဝယ် သည့်ပစ္စည်း များ	တည်နေရာ
၉	မအူပင်	ဦးအောင်ကျော်	ဝါး၊ ဓနိ	ရေလဲကလေး
၁၀	မအူပင်	တက်နေဝင်း	မတ်ပဲ၊ စပါး	ရေလဲကလေး
၁၁	မအူပင်	ပွင့်ဦး	မတ်ပဲ၊ ငရုတ်	ရေလဲကလေး
၁၂	မအူပင်	ကောင်းမြတ်ထွန်း	မတ်ပဲ၊ ငရုတ်	ရေလဲကလေး
၁၃	မအူပင်	အောင်ပြည့်စုံ	ငရုတ်	ရေလဲကလေး
၁၄	မအူပင်	ရွှေကုလားကျွန်း	မတ်ပဲ၊ စပါး	ရေလဲကလေး
၁၅	မအူပင်	ငွေကမ္ဘာ	မတ်ပဲ၊ စပါး	ရေလဲကလေး
၁၆	မအူပင်	ဦးမောင်စု	မတ်ပဲ၊ စပါး	ရေလဲကလေး
၁၇	မအူပင်	ဦးဝင်းကြိုင်	မတ်ပဲ၊ စပါး	ရေလဲကလေး
၁၈	မအူပင်	ဦးအောင်ကို	မတ်ပဲ၊ စပါး	ရေလဲကလေး
၁၉	မအူပင်	စည်သူထွန်း	မတ်ပဲ၊ စပါး	ရေလဲကလေး
၂၀	မအူပင်	ကောင်းစံဝေ	မတ်ပဲ	ရွှေတောင်မှော်
၂၁	မအူပင်	လွင်စေတနာ	မတ်ပဲ	ရွှေတောင်မှော်
၂၂	မအူပင်	ပြည့်ဖြိုးအောင်	မတ်ပဲ	ရွှေတောင်မှော်
၂၃	မအူပင်	စန်းရတနာ	မတ်ပဲ	အောင်ဟိတ်
	မြို့နယ်ချုပ်	၂၃		

(၄) ဈေးများ

စဉ်	မြို့နယ်	ဈေးအမည်	တည်နေရာ	မှတ်ချက်
၁	မအူပင်	မြို့မဈေး	အမှတ် (၃)ရပ်ကွက်	
၂		မင်္ဂလာဈေး	အမှတ် (၃)ရပ်ကွက်	
၃		အောင်ရတနာဈေး	အမှတ် (၄) ရပ်ကွက်	
၄		(၁၂)ရပ်ကွက်ဈေး	အမှတ် (၁၂)ရပ်ကွက်	
၅		ရေလဲကလေးဈေး	ရေလဲကလေး ကျေးရွာ	
၆		ရွှေတောင်မှော်ဈေး	ရွှေတောင်မှော် ကျေးရွာ	
၇		ကျွဲခုံးဈေး	ကျွဲခုံး ကျေးရွာ	
မြို့နယ်ချုပ်		၇		

(၅) ကုန်တိုက်များ

စဉ်	မြို့နယ်	ကုန်တိုက် အမည်	တည်နေရာ	မှတ် ချက်
၁	မအူပင်	သူ့ထက်သာ	မြို့ရှောင်လမ်း၊ အိုင်ဝိုင်း	
၂		လေးညိုရှင်	ရေလဲလမ်း၊ (၇)ရပ်ကွက်	
၃		မြတ်မဟာ	မင်းလမ်း၊ (၄)ရပ်ကွက်	
၄		သူ့ထက်သာ	(၁၀) လမ်း	
၅		ထူးထက်စံ	ရေလဲလမ်း၊ (၇) ရပ်ကွက်	
မြို့နယ်ချုပ်		၅		

(ခ) ဘဏ်များ

စဉ်	မြို့နယ်	ဘဏ်အမည်	အစိုးရပိုင်	ပုဂ္ဂလိကပိုင်	စုစုပေါင်း
၁	မအူပင်	မြန်မာ့စီးပွားရေးဘဏ်	၁		၁
၂		မြန်မာ့ရှေ့ဆောင်ဘဏ်		၁	၁
၃		ထွန်းကော်မာရှယ်ဘဏ်		၁	၁
၄		သမဝါယမဘဏ်		၁	၁
၅		ကမ္ဘာ့ရတနာဘဏ်		၁	၁
၆		ဧရာဝတီဘဏ်		၁	၁
၇		ကမ္ဘောဇဘဏ်		၁	၁
၈		ပထမပုဂ္ဂလိကဘဏ်		၁	၁
၉		ရိုးမဘဏ်		၁	၁
၁၀		အင်းဝဘဏ်		၁	၁
စုစုပေါင်း			၁	၉	၁၀

(ဂ) စတိုးဆိုင်နှင့်အရောင်းဆိုင်များ

စဉ်	ဆိုင်အမျိုးအစား	အရေအတွက်
၁	စတိုးဆိုင်	၄၀
၂	ရွှေဆိုင်	၁၀
၃	လျှပ်စစ်ပစ္စည်းဆိုင်	၁၀
၄	ဖုန်း/ဖုန်းပစ္စည်းအရောင်းဆိုင်	၁၅
၅	စာအုပ်ဆိုင်	၆
၆	ဆေးဆိုင်	၁၆

စဉ်	ဆိုင်အမျိုးအစား	အရေအတွက်
၇	စားသောက်ဆိုင်	၈
၈	လက်ဖက်ရည်ဆိုင်	၈၇
၉	ကုန်မာဆိုင်	၆
၁၀	စိုက်ပျိုးရေးပစ္စည်းဆိုင်	၆
၁၁	ဆောက်လုပ်ရေးပစ္စည်းဆိုင်	၁၄
၁၂	ဝန်ဆောင်မှုလုပ်ငန်းဆိုင်	-
၁၃	ဆန်ဆိုင်	၁၃
၁၄	အဝတ်အထည်ဆိုင်	၆၅
၁၅	နိဗ္ဗန်ကုန်ဆိုင်	၁
	မြို့နယ်ချုပ်	၂၉၇

စည်ပင်သာယာရေးလုပ်ငန်းများ

၃၅။ မအူပင်မြို့နယ်၏ စည်ပင်သာယာရေး လုပ်ငန်းများမှာ အောက်ပါ အတိုင်း ဖြစ်ပါသည် -

(က) ဈေးလုပ်ငန်း

စဉ်	မြို့နယ်	ဈေးအမည်	ဆိုင်ခန်း အရေ အတွက်	နိုင် ငံ ပိုင်	ပုဂ္ဂလိ ကပိုင်	တည် နေရာ
၁	မအူပင်	မြို့မဈေး	၅၃၇	နိုင်ငံ ပိုင်	-	အမှတ် (၃)ရပ်ကွက်

စဉ်	မြို့နယ်	ဈေးအမည်	ဆိုင်ခန်း အရေ အတွက်	နိုင် ငံ ပိုင်	ပုဂ္ဂလိ ကပိုင်	တည် နေရာ
၂		မင်္ဂလာဈေး	၃၇၆	နိုင်ငံ ပိုင်	-	အမှတ် (၃)ရပ်ကွက်
၃		အောင် ရတနာဈေး	၁၂၀	နိုင်ငံ ပိုင်	-	အမှတ် (၄) ရပ်ကွက်
၄		(၁၂) ရပ်ကွက်ဈေး	၃၈	နိုင်ငံ ပိုင်	-	အမှတ် (၁၂)ရပ်ကွက်
၅		ရေလဲ ကလေးဈေး	၂၉၄	နိုင်ငံ ပိုင်	-	ရေလဲကလေး ကျေးရွာ
၆		ရွှေတောင် မှော်ဈေး	၁၄၀	နိုင်ငံ ပိုင်	-	ရွှေတောင်မှော် ကျေးရွာ
၇		ကျွဲခိုးဈေး	၁၂၀	နိုင်ငံ ပိုင်	-	ကျွဲခိုးကျေးရွာ
မြို့နယ်ချုပ်		၇	၁၆၂၅	နိုင်ငံ ပိုင်	-	

(ခ) သောက်သုံးရေရရှိရေးလုပ်ငန်း

စဉ်	မြို့နယ်	စက်ရုံအမည်	တည်နေရာ	အမျိုးအစား	တစ်ရက်ထုတ်လုပ်မှု (ဂါလံ)	ဖြန့်ဖြူးနိုင်မှု (အိမ်ခြေ)
၁	မအူပင်	ရေဝတီ	အိုင်ပိုင်း	ရေသန့်	၂၀၀၀	၁၀၀
၂		ရွက်လှေ	လပ်နောက်	ရေသန့်	၂၅၀၀	၁၅၀
၃		ခရစ်စတယ်	လပ်နောက်	ရေသန့်	၂၀၀၀	၁၀၀
၄		ဒီဒီ	(၃) ရပ်ကွက်	ရေသန့်	၂၀၀၀	၁၀၀
၅		အေကေတီ	(၆) ရပ်ကွက်	ရေသန့်	၂၀၀၀	၁၀၀
၆		အင်ဂျိုင်း	(၁၂) ရပ်ကွက်	ရေသန့်	၂၀၀၀	၁၀၀
၇		ဂိုးဒင်းဒဂုံ	တာကောက်	ရေသန့်	၂၀၀၀	၁၀၀
မြို့နယ်ချုပ်					၁၄၅၀၀	၇၅၀

(ဂ) သန့်ရှင်းရေးလုပ်ငန်း

စဉ်	မြို့နယ်	သန့်ရှင်းရေးသုံးစက်ကိရိယာများ(စီး)				လုပ်သား ဦးရေ
		သန့်ရှင်း ရေးယာဉ်	မိလ္လာ ယာဉ်	ဖုံစုပ် စက်	ရေစုပ် စက်	
၁	မအူပင်	၆	၂	-	-	၃၀
မြို့နယ်ချုပ်		၆	၂	-	-	၃၀

(ဃ) လမ်း/တံတားလုပ်ငန်း

(၁) လမ်းလုပ်ငန်း

စဉ်	မြို့နယ်	လမ်းပေါင်း (လမ်း)	စုစုပေါင်း လမ်းအရှည် (မိုင်)	ကတ္တရာ လမ်းပေါင်း		ကွန်ကရစ် လမ်းပေါင်း		မြေရော ကျောက် လမ်း	
				လမ်း	မိုင်	လမ်း	မိုင်	လမ်း	မိုင်
၁	မအူပင်	၁၀	၇၄/၁.၄၇	၆	၇၁/၀	၄	၃/၁.၄၇	-	-
မြို့နယ်ချုပ်		၁၀	၇၄/၁.၄၇	၆	၇၁/၀	၄	၃/၁.၄၇	-	-

(၂) တံတားလုပ်ငန်း

စဉ်	မြို့နယ်/ မြို့	တံတားပေါင်း(စင်း)				
		သံ	ကွန်ကရစ်	အုတ်	သစ်သား	ပေါင်း
၁	မြို့နယ်	၄၄	၂၁	-	၁	၆၆
မြို့နယ်ချုပ်		၄၄	၂၁	-	၁	၆၆

(၃) လမ်းတံတားသုံးစက်ကိရိယာများ

စဉ်	မြို့နယ်/ မြို့	လမ်းတံတားသုံးစက်ကိရိယာများ				လုပ်သား ဦးရေ
		မြေ ထိုး စက်	မြေ ကော် စက်	မြေကြိတ် စက်	မြေသယ် ယာဉ်	
၁	မြို့နယ်	-	၂	၂	-	-
မြို့နယ်ချုပ်		-	၂	၂	-	-

ပုံနှိပ်လုပ်ငန်းနှင့် မီဒီယာလုပ်ငန်းများ

၃၆။ မအူပင်မြို့နယ်တွင်ရှိသော ပုံနှိပ်တိုက်နှင့် မီဒီယာလုပ်ငန်း များမှာ အောက်ပါအတိုင်း ဖြစ်ပါသည် -

(က) ပုံနှိပ်လုပ်ငန်းနှင့် တေးသံသွင်း၊ ဖီဒီယို

စဉ်	မြို့နယ်	ပုံနှိပ်စက်		လူနံပါတ်	အိတ်	တေးသံသွင်း	ဖီဒီယို
		၃၀၀၀၀	၃၇၀၀၀				
၁	မြို့နယ်	-	-	၁၆	၂၄	-	၁၅
မြို့နယ်ချုပ်		-	-	၁၆	၂၄	-	၁၅

(ခ) မီဒီယာလုပ်ငန်းများ

မရှိပါ။

ပြည်တွင်းအသားတင်ထုတ်လုပ်မှုနှင့်ဝန်ဆောင်မှုတန်ဖိုး

၃၇။ မအူပင်မြို့နယ်၏ပြည်တွင်းအသားတင်ထုတ်လုပ်မှုနှင့်ဝန်ဆောင်မှု တန်ဖိုးကို အောက်ပါအတိုင်း ဖော်ပြအပ်ပါသည်-

ကျပ်သန်းပေါင်း

စဉ်	အကြောင်းအရာ	၂၀၂၁-၂၀၂၂ အသားတင် ထုတ်လုပ်မှု တန်ဖိုး	၂၀၂၂- ၂၀၂၃ ရည်မှန်းချက် တန်ဖိုး	၂၀၂၂-၂၀၂၃ ခုနှစ် ဆောင်ရွက်နိုင်မှု		
				တန်ဖိုး	အကောင်အထည်ဖော်နိုင်မှု	တိုးတက်မှု %
၁	ထုတ်လုပ်မှု တန်ဖိုး	၁၁၆၆၄၆၀.၂	၄၉၀၁၄၅.၅	၄၀၃၅၈၁.၈	၈၂.၃	၁၂.၄
၂	ဝန်ဆောင်မှု	၂၄၁၁၅.၆	၈၆၅၃၄.၀	၇၅၁၇၆.၅	၈၆.၉	၅.၁
၃	ကုန်သွယ်မှု တန်ဖိုး	၂၆၃၉၀.၀	၁၁၂၁၆၆.၈	၈၅၅၁၅.၁	၇၆.၂	၁၁.၇
၄	အသားတင် ထုတ်လုပ်မှု နှင့်ဝန်ဆောင်မှု တန်ဖိုး	၁၆၇၁၅၁.၈	၆၈၈၈၄၆.၃	၅၆၄၂၇၃.၄	၈၁.၉	၁၁.၃

လူတစ်ဦးချင်းဝင်ငွေ

၃၈။ မအူပင်မြို့နယ်၏ တစ်ဦးချင်းဝင်ငွေကို အောက်ပါအတိုင်း ဖော်ပြ အပ်ပါသည် -

စဉ်	မြို့နယ်	၂၀၂၀-၂၁	၂၀၂၁-၂၂	၂၀၂၂-၂၃
၁	မအူပင်	၂၄၃၃၄၈၂	၂၅၈၃၃၆၅	၂၈၁၆၆၈၈
မြို့နယ်ချုပ်		၂၄၃၃၄၈၂	၂၅၈၃၃၆၅	၂၈၁၆၆၈၈

အသက်မွေးဝမ်းကျောင်းလုပ်ငန်းအလိုက် အလုပ်လုပ်သူဦးရေ

၃၉။ မအူပင်မြို့နယ်၏ အသက်မွေးဝမ်းကျောင်းလုပ်ငန်း အလိုက် အလုပ် လုပ်ကိုင်သူဦးရေမှာ အောက်ပါအတိုင်းဖြစ်ပါ သည်-

လူ	မြို့နယ်	အစိုးရဝန် ထမ်း	ဝန်ဆောင်မှု	စိုက်ပျိုးရေး	မွေးမြူရေး	အရောင်း အဝယ်	စက်မှုလက်မှု	ရေလုပ်ငန်း	ကျွန်း	အခြား	စုစုပေါင်း
၁	မအူပင်	၄၁၀၄	၂၀၅၅	၄၉၇၆၉	၁၁၂၅၁	၃၄၇၅၀	၁၇၅၅	၉၅၄	၄၅၆၇၄	၉၉၇၄	၁၅၇၁၀၈
မြို့နယ်		၄၁၀၄	၂၀၅၅	၄၉၇၆၉	၁၁၂၅၁	၃၄၇၅၀	၁၇၅၅	၉၅၄	၄၅၆၇၄	၉၉၇၄	၁၅၇၁၀၈

အလုပ်လုပ်နိုင်သူဦးရေနှင့် အလုပ်လက်မဲ့ဦးရေ

၄၀။ မအူပင်မြို့နယ်တွင်ရှိသော အလုပ်လုပ်နိုင်သူဦးရေနှင့် အလုပ်လက်မဲ့နှုန်းကို အောက်ပါအတိုင်း ဖော်ပြအပ်ပါသည် -

စဉ်	မြို့နယ်	အလုပ်လုပ်နိုင်သူဦးရေ	လုပ်ငန်းခွင်ရှိလုပ်သားဦးရေ	အလုပ်လက်မဲ့ဦးရေ	အလုပ်လက်မဲ့ရာခိုင်နှုန်း
၁	မအူပင်	၂၁၈၇၀၀	၁၈၂၂၅၀	၃၆၄၅၀	၁၆.၆၇
	မြို့နယ်ချုပ်	၂၁၈၇၀၀	၁၈၂၂၅၀	၃၆၄၅၀	၁၆.၆၇

အခန်း(၇)

လူမှုရေးဆိုင်ရာအချက်အလက်များ

ပညာရေးကဏ္ဍ

၄၁။ မအူပင်မြို့နယ်တွင်ရှိသောပညာရေးဆိုင်ရာအချက်အလက်များ မှာ တစ်ဖက်ပါအတိုင်းဖော်ပြအပ်ပါသည် -

(က) အဆင့်မြင့်ပညာ

စဉ်	မြို့နယ်	တက္ကသိုလ်/ ကောလိပ်/ သိပ္ပံကျောင်း အမည်	တည် နေရာ	အကျယ် အဝန်း (ဧက)	ဆရာ/ ဆရာမ ဦးရေ	ကျောင်း သား/သူ ဦးရေ	ဆရာနှင့် ကျောင်းသား အချိုး
၁	မအူပင်	မအူပင် တက္ကသိုလ်	အိုင် ဝိုင်း	၆၇.၀၇	၂၄၉	၂၉၃၆	၁:၁၂
၂	မအူပင်	နည်းပညာ တက္ကသိုလ်	အောင် ဟိတ်	၅၀.၁၄	၈၀	၆၁၉	၁:၇
၃	မအူပင်	ကွန်ပျူတာ တက္ကသိုလ်	(၁) ရပ်ကွက်	၅၇.၈၇	၃၃	၃၀၉	၁:၉
မြို့နယ် ချုပ်				၁၇၄.၉၉	၃၆၂	၃၈၆၄	၁:၁၀

(ခ) အခြေခံပညာ

(၁) အထကကျောင်းများ (ပူးတွဲ)

စဉ်	ကျောင်း အမည်	တည်နေရာ	အကျယ် အဝန်း (ဧက)	ဆရာ/ ဆရာမ ဦးရေ	ကျောင်း သား / သူဦးရေ	ဆရာနှင့် ကျောင်း သား အချိုး
၁	အထက (၁)	(၆) ရပ်ကွက်	၇.၀၉၄	၇၇	၂၀၉၂	၁:၂၇
၂	အထက (၂)	(၁၀) ရပ်ကွက်	၄.၀၀	၃၃	၆၂၅	၁:၁၈
၃	အထက (၃)	(၁၂) ရပ်ကွက်	၁.၃၅	၃၄	၁၁၆၀	၁:၃၄
၄	အထက (၄)	(၁) ရပ်ကွက်	၁၀.၀၀	၂၆	၈၇၀	၁:၃၃

စဉ်	ကျောင်းအမည်	တည်နေရာ	အကျယ်အဝန်း (ဧက)	ဆရာ/ဆရာမဦးရေ	ကျောင်းသား / သူဦးရေ	ဆရာနှင့်ကျောင်းသားအချိုး
၅	အထက (ရေလဲကလေး)	ရေလဲကလေး	၁.၃၅	၃၈	၉၃၆	၁:၂၄
၆	အထက (လေးအိမ်စု)	လေးအိမ်စု	၂.၅၀	၃၃	၈၅၃	၁:၂၅
၇	အထက (ကျုံနုထွော်)	ကျုံနုထွော်	၆.၁၆	၂၃	၄၀၆	၁:၁၇
၈	အထက (ကျောင်းရွာ)	ကျောင်းရွာ	၉.၉၈	၂၇	၄၄၉	၁:၁၆
၉	အထက (ရွှေတောင်မှော်)	ရွှေတောင်မှော်	၄.၉၅	၃၉	၁၁၁၈	၁:၂၈
၁၀	အထက(ခုနစ်အိမ်တန်း)	ခုနစ်အိမ်တန်း	၄.၉၃	၁၈	၃၀၇	၁:၁၇
၁၁	အထက (လယ်ကိုင်း)	လယ်ကိုင်း	၅.၀၁	၂၆	၅၄၈	၁:၂၁
၁၂	အထက (မလက်တို)	မလက်တို	၃.၃၀	၃၃	၈၄၁	၁:၂၅
၁၃	အထက (လက်ပံကုန်း)	လက်ပံကုန်း	၄.၄၈	၃၃	၉၃၄	၁:၂၈

စဉ်	ကျောင်းအမည်	တည်နေရာ	အကျယ်အဝန်း (ဧက)	ဆရာ/ဆရာမဦးရေ	ကျောင်းသား / သူဦးရေ	ဆရာနှင့်ကျောင်းသားအချိုး
၁၄	အထက (ထရော်စခန်းကြီး)	ထရော်စခန်းကြီး	၉.၁၀	၂၃	၆၀၅	၁:၂၆
၁၅	အထက (ကျွဲဒုံး)	ကျွဲဒုံး	၆.၇၁	၂၀	၅၅၉	၁:၂၇
၁၆	အထက (ထနီး)	ထနီး	၄.၈၄	၂၃	၆၂၆	၁:၂၇
၁၇	အထက (တာတပေါ)	တာတပေါ	၃.၃၆	၂၅	၈၅၂	၁:၃၄
၁၈	အထက (စစ်ချောင်း)	စစ်ချောင်း	၂.၈၁	၂၁	၃၈၆	၁:၁၈
၁၉	အထက (ကုက္ကိုစု)	ကုက္ကိုစု	၃.၂၅	၂၄	၇၃၈	၁:၃၀
၂၀	အထက (ထန်းပင်ကွေ့ရှေ့)	ထန်းပင်ကွေ့	၂.၁၆	၁၈	၅၁၀	၁:၂၈
၂၁	အထက (လက်ပံကျွန်း)	လက်ပံကျွန်း	၄.၅၆	၁၇	၃၄၆	၁:၂၀

စဉ်	ကျောင်းအမည်	တည်နေရာ	အကျယ်အဝန်း (ဧက)	ဆရာ/ဆရာမဦးရေ	ကျောင်းသား / သူဦးရေ	ဆရာနှင့်ကျောင်းသားအချိုး
၂၂	အထက (စကား လွန်း)	စကားလွန်း	၂.၁၅	၁၁	၁၅၉	၁:၁၄
	မြို့နယ်ချုပ်	၂၂	၁၀၄.၀၄၄	၆၂၂	၁၅၉၂၀	၁:၂၅

(၂) အထကကျောင်းခွဲများ

စဉ်	ကျောင်းအမည်	တည်နေရာ	အကျယ်အဝန်း (ဧက)	ဆရာ/ဆရာမဦးရေ	ကျောင်းသား/သူဦးရေ	ဆရာနှင့်ကျောင်းသားအချိုး
၁	အထက (ခွဲ) အလက (၁)	(၄) ရပ်ကွက်	၀.၅၆ ၇	၂၅	၆၅၁	၁:၂၆
၂	အထက (ခွဲ) ငါးဖယ်အို	ငါးဖယ်အို	၃.၀၄	၁၂	၂၆၅	၁:၂၂
၃	အထက (ခွဲ) ညိုမှိုင်းကုန်းသုံးခွဆိုင်	ညိုမှိုင်းကုန်းသုံးခွဆိုင်	၁.၄၆	၁၇	၄၄၆	၁:၂၆
၄	အထက (ခွဲ) အောက်ထုံး	အောက်ထုံး	၂.၁၈	၁၅	၃၅၂	၁:၂၃

စဉ်	ကျောင်း အမည်	တည် နေရာ	အကျယ် အဝန်း (ဧက)	ဆရာ/ ဆရာမ ဦးရေ	ကျောင်း သား/ သူဦးရေ	ဆရာနှင့် ကျောင်း သားအချိုး
၅	အထက (ခွဲ) ညောင်ပင် ဂရက်	ညောင်ပင် ဂရက်	၂.၃၆	၁၈	၄၁၆	၁:၂၃
၆	အထက(ခွဲ) ကဝက္ကင်း	ကဝက္ကင်း	၁.၄၇	၁၂	၃၈၅	၁:၃၂
၇	အထက (ခွဲ) ခနောင် ထော်	ခနောင် ထော်	၂.၈၆	၂၀	၃၈၆	၁:၁၉
၈	အထက (ခွဲ) ခနောင်ကြီး	ခနောင် ကြီး	၂.၀၀	၁၆	၅၃၃	၁:၃၃
၉	အထက (ခွဲ) မိချောင်းရုပ်	မိချောင်း ရုပ်	၁.၃၀	၁၃	၄၁၄	၁:၃၁
၁၀	အထက (ခွဲ) သုံးခွဆိုင်	သုံးခွဆိုင်	၁.၀၁	၁၆	၄၄၆	၁:၂၇
၁၁	အထက (ခွဲ) ငါးဖါးအိုင်	ငါးဖါးအိုင်	၀.၇၀	၁၁	၃၀၅	၁:၂၇
၁၂	အထက (ခွဲ) မရမ်းကွေ့ အနောက်	မရမ်းကွေ့ အနောက်	၂.၁၄	၁၆	၃၀၈	၁:၁၉

စဉ်	ကျောင်း အမည်	တည် နေရာ	အကျယ် အဝန်း (ဧက)	ဆရာ/ ဆရာမ ဦးရေ	ကျောင်း သား/ သူဦးရေ	ဆရာနှင့် ကျောင်း သားအချိုး
၁၃	အထက (ခွဲ) ထနီဒေါင့် ဝါးတော	ဝါးတော	၁.၆၁	၁၅	၄၆၆	၁:၃၁
၁၄	အထက (ခွဲ) ဗျိုင်းဆယ်	ဗျိုင်းဆယ်	၁.၅၆	၁၃	၂၅၅	၁:၁၉
၁၅	အထက(ခွဲ) ကျွဲဂါတ်	ကျွဲဂါတ်	၁.၀၆	၁၃	၃၄၁	၁:၂၆
၁၆	အထက (ခွဲ) ပေကုန်း	ပေကုန်း	၁.၀၀	၁၄	၂၁၈	၁:၁၅
၁၇	အထက (ခွဲ) အဂါး	အဂါး	၂.၀၀	၁၁	၂၁၈	၁:၁၉
၁၈	အထက (ခွဲ) တာပါတ်(၁)	တာပါတ်	၀.၆၅	၁၁	၁၈၄	၁:၁၆
၁၉	အထက (ခွဲ) အလန်း	အလန်း	၀.၉၀	၁၁	၂၆၆	၁:၂၄
၂၀	အထက (ခွဲ) ထရော်ကျွဲ လမ်း	ထရော် ကျွဲလမ်း	၂.၅၀	၁၀	၂၁၄	၁:၂၁
၂၁	အထက (ခွဲ) စစ်ကုန်း	စစ်ကုန်း	၀.၅၃	၁၂	၁၈၉	၁:၁၅

စဉ်	ကျောင်းအမည်	တည်နေရာ	အကျယ်အဝန်း (ဧက)	ဆရာ/ဆရာမ ဦးရေ	ကျောင်းသား/ သူဦးရေ	ဆရာနှင့် ကျောင်းသားအချိုး
၂၂	အထက (ခွဲ) တူးချောင်း	တူးချောင်း	၀.၈၂	၁၂	၁၇၈	၁:၁၄
	မြို့နယ်ချုပ်	၂၂	၃၃.၇၁၇	၃၁၃	၇၄၃၆	၁:၂၄

(၃) အလကကျောင်းများ

စဉ်	ကျောင်းအမည်	တည်နေရာ	အကျယ်အဝန်း (ဧက)	ဆရာ/ဆရာမ ဦးရေ	ကျောင်းသား/ သူဦးရေ	ဆရာနှင့် ကျောင်းသားအချိုး
၁	အလက တပ်မြေ	ပံတပွတ်	၁.၁၆	၁၁	၁၀၅	၁:၉
၂	အလက မှန်ပင်	မှန်ပင်	၁.၃၀	၉	၁၇၂	၁:၁၉
၃	အလက လက်ပံတန်း	လက်ပံတန်း	၁.၁၇	၁၃	၂၂၇	၁:၁၇
၄	အလက ဘုရားချောင်း	ဘုရားချောင်း	၀.၆၃	၈	၁၂၈	၁:၁၆

စဉ်	ကျောင်း အမည်	တည် နေရာ	အကျယ် အဝန်း (ဧက)	ဆရာ/ ဆရာမ ဦးရေ	ကျောင်း သား/ သူဦးရေ	ဆရာနှင့် ကျောင်း သား အချိုး
၅	အလက ငါးကျီး ဂရက်	ငါးကျီး ဂရက်	၃.၀၉	၁၃	၃၄၅	၁:၂၆
၆	အလက တံခွန်တိုင်	တံခွန် တိုင်	၀.၇၆	၇	၁၂၆	၁:၁၈
၇	အလက ရွှေတချောင်း	ရွှေတ ချောင်း	၂.၃၄	၁၂	၃၉၂	၁:၃၂
၈	အလက အလန်းကြီး (၁)	အလန်း ကြီး	၀.၅၀	၉	၃၁၃	၁:၃၄
၉	အလက အောင်ဟိတ်	အောင် ဟိတ်	၁.၂၉	၁၁	၃၁၅	၁:၂၈
၁၀	အလက ကျုံတနော်	ကျုံတ နော်	၀.၈၀	၉	၁၃၂	၁:၁၄
၁၁	အလက ထန်းရှေ့ (၁)	ထန်း/ ရှေ့	၀.၇၈	၁၃	၂၉၆	၁:၂၃
မြို့နယ်ချုပ်		၁၄	၁၃.၈၂	၁၁၅	၂၅၅၁	၁:၂၂

(၄) အလက (ခွဲ) ကျောင်းများ

စဉ်	ကျောင်း အမည်	တည်နေရာ	အကျယ်အဝန်း (ဧက)	ဆရာ / ဆရာမ ဦးရေ	ကျောင်းသား/ သူဦးရေ	ဆရာနှင့် ကျောင်းသားအချိုး
၁	အလက (ခွဲ) လမ်းသစ်	(၉) ရပ်ကွက်	၁.၅၉	၁၄	၅၄၃	၁:၃၈
၂	အလက (ခွဲ) တာနောက်	တာ/ နောက်	၀.၆၇	၉	၁၃၀	၁:၁၄
၃	အလက (ခွဲ) အိုင်ကြီး အလန်းအဒိတ်	အဒိတ်	၀.၈၆	၁၃	၄၂၀	၁:၃၂
၄	အလက (ခွဲ) ကရင်နီစု	ကရင်နီစု	၀.၈၀	၇	၁၄၀	၁:၂၀
၅	အလက (ခွဲ) ပိန်းချောင်း	ပိန်းချောင်း	၁.၀၆	၁၁	၂၆၂	၁:၂၃
၆	အလက (ခွဲ) ခနောင် (၂)	ခနောင်	၂.၂၈	၈	၂၁၂	၁:၂၆
၇	အလက(ခွဲ) ဇွဲပင်	ဇွဲပင်	၁.၄၂	၁၁	၃၈၀	၁:၃၄
၈	အလက (ခွဲ) ဘိုးတဝက်ကျွန်း	ဘိုးတဝက် ကျွန်း	၀.၈၁	၉	၂၂၈	၁:၂၅

စဉ်	ကျောင်းအမည်	တည်နေရာ	အကျယ်အဝန်း (ဧက)	ဆရာ / ဆရာမ ဦးရေ	ကျောင်းသား/ သူဦးရေ	ဆရာနှင့် ကျောင်းသားအချိုး
၉	အလက (ခွဲ) ပတုပ်	ပတုပ်	၁.၃၈	၉	၂၈၀	၁:၃၁
၁၀	အလက (ခွဲ) ကျုံစုတ်	ကျုံစုတ်	၀.၆၈	၆	၂၀၁	၁:၃၄
၁၁	အလက (ခွဲ) ရေလဲကြီးအထက်	ရေလဲကြီးအထက်	၀.၈၇	၁၀	၂၄၉	၁:၂၄
၁၂	အလက (ခွဲ) သူဌေးကုန်း	သူဌေးကုန်း	၂.၁၀	၁၀	၁၄၂	၁:၁၄
မြို့နယ်ချုပ်		၁၂	၁၄.၅၂	၁၁၇	၃၁၇၈	၁:၂၇

(၅) မူလတန်းလွန်ကျောင်းများ

စဉ်	မြို့နယ်	ကျောင်းအရေအတွက်	ဆရာ/ဆရာမ ဦးရေ	ကျောင်းသား / သူဦးရေ	ဆရာနှင့် ကျောင်းသားအချိုး
၁	မအူပင်	၂၇	၂၂၀	၅၉၉၁	၁:၂၇
မြို့နယ်ချုပ်		၂၇	၂၂၀	၅၉၉၁	၁:၂၇

(၆) အမကကျောင်းများ

စဉ်	မြို့နယ်	ကျောင်းအရေအတွက်	ဆရာ/ဆရာမဦးရေ	ကျောင်းသား/သူဦးရေ	ဆရာနှင့်ကျောင်းသားအချိုး
၁	မအူပင်	၂၂၅	၁၁၆၅	၂၂၅၉၀	၁:၂၁
မြို့နယ်ချုပ်		၂၂၅	၁၁၆၅	၂၂၅၉၀	၁:၇

(၇)အမက(ခွဲ)ကျောင်းများ

စဉ်	မြို့နယ်	ကျောင်းအရေအတွက်	ဆရာ/ဆရာမဦးရေ	ကျောင်းသား/သူဦးရေ	ဆရာနှင့်ကျောင်းသားအချိုး
၁	မအူပင်	၃	၅	၉၀	၁:၁၈
မြို့နယ်ချုပ်		၃	၅	၉၀	၁:၁၈

(၈) မူလတန်းကြိုကျောင်း

စဉ်	ကျောင်းအမည်	တည်နေရာ	ဆရာ/ဆရာမဦးရေ	ကျောင်းသား/သူဦးရေ	အချိုး
၁	လူမှုဝန်ထမ်းကျောင်း	(၃) ရပ်ကွက်	၆	၁၀၀	၁:၁၇
၂	Royal Youth	(၆) ရပ်ကွက်	၄	၄၅	၁:၁၁
မြို့နယ်ချုပ်		၂	၁၀	၁၄၅	၁:၁၄

(ဃ) ဘုန်းတော်ကြီးသင် ပညာရေးကျောင်း

စဉ်	ကျောင်းအမည်	တည်နေရာ	ဆရာ/ ဆရာမ ဦးရေ	ကျောင်း သား/ သူ ဦးရေ	အချိုး
၁	သာသနာ့ဟိတ	ကျုံတထန်း	၄	၅၈	၁:၁၅
	မြို့နယ်ချုပ်		၄	၅၈	၁:၁၅

(င) ကျောင်းနေအရွယ်ကလေးများ ကျောင်းအပ်နှံမှု

စဉ်	မြို့နယ်/ မြို့	(၅)နှစ်ပြည့်ကလေး			ကျောင်းအပ်နှံမှု			ကျောင်း အပ်နှံမှု %
		ကျား	မ	ပေါင်း	ကျား	မ	ပေါင်း	
၁	မအူပင်	၃၄၄၃	၃၃၅၂	၆၇၉၅	၃၂၆၅	၃၂၇၈	၆၅၄၃	၉၆.၂၉
	မြို့နယ်ချုပ်	၃၄၄၃	၃၃၅၂	၆၇၉၅	၃၂၆၅	၃၂၇၈	၆၅၄၃	၉၆.၂၉

(စ) တက္ကသိုလ်ဝင်တန်းအောင်မြင်မှု

စဉ်	မြို့နယ်	၂၀၁၉-၂၀၂၀				၂၀၂၁-၂၀၂၂			
		စာရင်း ရှိ	ဖြေဆို	အောင် မြင်	ရာခိုင် နှုန်း	စာရင်း ရှိ	ဖြေ ဆို	အောင် မြင်	ရာခိုင် နှုန်း
၁	မအူပင်	၆၀၇၇	၅၄၆၂	၁၆၀၅	၂၉.၃၈	၂၃၁၈	၂၀၉၅	၁၀၃၇	၄၉.၅၀
	မြို့နယ်ချုပ်	၆၀၇၇	၅၄၆၂	၁၆၀၅	၂၉.၃၈	၂၃၁၈	၂၀၉၅	၁၀၃၇	၄၉.၅၀

(စ) စာတတ်မြောက်မှုရာနှုန်း

စဉ်	မြို့နယ်	မြို့နယ် လူဦးရေ	(၁၅)နှစ် အထက် လူဦးရေ	စာတတ် မြောက် ဦးရေ	စာတတ် မြောက်မှုနှုန်း
၁	မအူပင်	၃၄၅၆၄၉	၂၅၀၄၉၅	၂၄၆၈၀၃	၉၈.၅၂
	မြို့နယ်ချုပ်	၃၄၅၆၄၉	၂၅၀၄၉၅	၂၄၆၈၀၃	၉၈.၅၂

(ဆ) သင်ကြားမှုသင်ယူမှု၊ အထောက်အကူပြု စာသင်ခန်းများ
ဖွင့်လှစ်နိုင်မှု အခြေအနေ

(၁) အထက ကျောင်းများ

စဉ်	မြို့နယ်	အထက်တန်းကျောင်း					
		စာရင်းရှိ	Media တပ်ပြီး	3PLT တပ်ပြီး	2PLT တပ်ပြီး	1PLT တပ်ပြီး	ပေါင်း
၁	မအူပင်	၂၂	၅	၉	၄	-	၁၈
	မြို့နယ်ချုပ်	၂၂	၅	၉	၄	-	၁၈

(၂) အလက ကျောင်းများ

စဉ်	မြို့နယ်	အလယ်တန်းကျောင်း					
		စာရင်းရှိ	Media တပ်ပြီး	3PLT တပ်ပြီး	2PLT တပ်ပြီး	1PLT တပ်ပြီး	ပေါင်း
၁	မအူပင်	၃၃	-	၅	၇	၁၈	၃၀
	မြို့နယ်ချုပ်	၃၃	-	၅	၇	၁၈	၃၀

(၃) အမက ကျောင်းများ

စဉ်	မြို့နယ်	မူလတန်းကျောင်း					ပေါင်း
		စာရင်းရှိ	Media တပ်ပြီး	3PLT တပ်ပြီး	2PLT တပ်ပြီး	1PLT တပ်ပြီး	
၁	မအူပင်	၂၇၄	-	-	-	၂၆၉	၂၆၉
မြို့နယ်ချုပ်		၂၇၄	-	-	-	၂၆၉	၂၆၉

(၃) စာကြည့်တိုက်များ ဖွင့်လှစ်နိုင်မှု

စဉ်	မြို့နယ်	အုပ်ချုပ်ရေး	ပညာရေး	ပြန်ဆက်	ဘုန်ကြီးကျောင်း	အခြား	ပေါင်း
၁	မအူပင်	၂၃	၃၂၂	၂၇	၃၀	၃၆	၄၃၈
မြို့နယ်ချုပ်		၂၃	၃၂၂	၂၇	၃၀	၃၆	၄၃၈

ကျန်းမာရေးကဏ္ဍ

၄၂။ မအူပင်မြို့နယ်၏ ကျန်းမာရေးကဏ္ဍဆိုင်ရာ အချက်အလက်များမှာ အောက်ပါအတိုင်းဖြစ်ပါသည်-

(က) ဆေးရုံများ

စဉ်	ဆေးရုံအမည်	တည်နေရာ	အစိုးရ/ပုဂ္ဂလိက	ကုတင်အရေအတွက်
၁	မအူပင်ဆေးရုံ	(၉) ရပ်ကွက်	အစိုးရ	၂၀၀
၂	ကျွဲဒုံးတိုက်နယ်ဆေးရုံ	ကျွဲဒုံး	အစိုးရ	၁၆
၃	ရွှေတောင်မှော်တိုက်နယ်ဆေးရုံ	ရွှေတောင်မှော်	အစိုးရ	၁၆

စဉ်	ဆေးရုံ အမည်	တည်နေရာ	အစိုးရ/ပုဂ္ဂလိက	ကုတင် အရေအတွက်
၄	ကျောင်းရွာတိုက်နယ် ဆေးရုံ	ကျောင်းရွာ	အစိုးရ	၁၆
၅	ဆယ်လန်းဆေးရုံ	(၁၀) ရပ်ကွက်	ပုဂ္ဂလိက	၂၅
၆	လောကနတ်ဆေးရုံ	(၈)ရပ်ကွက်	ပုဂ္ဂလိက	၂၅
မြို့နယ် ချုပ်				၂၉၈

(၁) ဆေးပေးခန်းများ

စဉ်	ဆေးပေးခန်း အမည်	တည်နေရာ	အစိုးရ/ ပုဂ္ဂလိက	ကုသသည့် ရောဂါအမျိုးအစား
၁	ထွန်းဆေးခန်း	(၉) ရပ်ကွက်	ပုဂ္ဂလိက	အထွေထွေ
၂	Dr ဖြူဖြူစိန်	(၅) ရပ်ကွက်	ပုဂ္ဂလိက	ကလေး
၃	Dr မြမြစိုး	(၁၀)ရပ်ကွက်	ပုဂ္ဂလိက	မျက်စိ
၄	Dr အောင်ကျော်မြင့်	(၄) ရပ်ကွက်	ပုဂ္ဂလိက	ခွဲစိတ်
၅	Dr ညိုလဲ့လဲ့ဝင်း	(၁၀)ရပ်ကွက်	ပုဂ္ဂလိက	အကြောအဆစ်
၆	Dr မေစုမွန်	(၇) ရပ်ကွက်	ပုဂ္ဂလိက	အရေပြား
၇	Dr ထွန်းလင်းကျော်	မင်းလမ်း	ပုဂ္ဂလိက	အထွေထွေ
၈	Dr ဆုမွန်ဝေ	ရေလဲလမ်း	ပုဂ္ဂလိက	အထွေထွေ
၉	Dr ကျင်သိန်း	(၃) ရပ်ကွက်	ပုဂ္ဂလိက	အထွေထွေ
၁၀	Dr ခင်ခင်ပြုံး	(၄) ရပ်ကွက်	ပုဂ္ဂလိက	အထွေထွေ
၁၁	Dr မိမိဝင်း	ကမ်းနားလမ်း	ပုဂ္ဂလိက	အထွေထွေ
၁၂	Dr ခင်သန်းအေး	(၃) ရပ်ကွက်	ပုဂ္ဂလိက	အထွေထွေ
၁၃	Dr ထက်ပိုင်ဖြိုး	(၁၁)ရပ်ကွက်	ပုဂ္ဂလိက	အထွေထွေ
၁၄	Dr အုပ်စိုးဟန်	ဘုရားလမ်း	ပုဂ္ဂလိက	အထွေထွေ
၁၅	Dr ဇော်ဝင်းလှိုင်	(၅) ရပ်ကွက်	ပုဂ္ဂလိက	သွား

စဉ်	ဆေးပေးခန်း အမည်	တည်နေရာ	အစိုးရ/ ပုဂ္ဂလိက	ကုသသည့် ရောဂါအမျိုးအစား
၁၆	Dr နေထွန်းလင်း	(၁) ရပ်ကွက်	ပုဂ္ဂလိက	အထွေထွေ
၁၇	Dr မဇ္ဈမ္မေး	(၆) ရပ်ကွက်	ပုဂ္ဂလိက	အထွေထွေ
၁၈	Dr ဒိုဇာဒါး	(၁၀)ရပ်ကွက်	ပုဂ္ဂလိက	အထွေထွေ
၁၉	Dr ရဲမင်းထွန်း	ထန်း/ရှေ့	ပုဂ္ဂလိက	အထွေထွေ
၂၀	Dr သန့်ဇင်လတ်	ရေလဲကလေး	ပုဂ္ဂလိက	အထွေထွေ
၂၁	Dr ထွဋ်မင်းဟန်	မင်းလမ်း	ပုဂ္ဂလိက	အထွေထွေ
၂၂	Dr ဝေယံဦး	(၂) ရပ်ကွက်	ပုဂ္ဂလိက	အထွေထွေ
၂၃	မျိုးမြန်မာ	(၁၁)ရပ်ကွက်	ပုဂ္ဂလိက	ခါတ်ခွဲခန်း
မြို့နယ် ချုပ်		၂၃		

(၂) ကျေးလက်ကျန်းမာရေးဌာန/ဌာနခွဲ

စဉ်	ကျေးလက်ကျန်းမာရေး ဌာနအမည်	တည်နေရာ
၁	ကျွဲဒုံး	ကျွဲဒုံး
၂	ကျုံစုတ်	ကျုံစုတ်
၃	ထရော်	ထရော်
၄	ကျောင်းရွာ	ကျောင်းရွာ
၅	လေးအိမ်စု	လေးအိမ်စု
၆	မလက်တို	မလက်တို
၇	စစ်ချောင်း	စစ်ချောင်း
၈	ကဝက္ကင်း	ကဝက္ကင်း

စဉ်	ကျေးလက်ကျန်းမာရေး ဌာနအမည်	တည်နေရာ
၉	ထန်း	ထန်း
၁၀	ငါးဖယ်အို	ငါးဖယ်အို
၁၁	ခနောင်ကြီး	ခနောင်ကြီး
၁၂	ပလောင်ကြီး	ပလောင်ကြီး
၁၃	လက်ပံကုန်း	လက်ပံကုန်း
၁၄	ရေလဲ	ရေလဲ
၁၅	လယ်ကိုင်း (ဝဲဒေါင့်)	လယ်ကိုင်း (ဝဲဒေါင့်)
၁၆	ရွှေတောင်မှော်	ရွှေတောင်မှော်
စဉ်	ကျေးလက်ကျန်းမာရေး ဌာနခွဲအမည်	တည်နေရာ
၁	ကျုံနုတ္တော်	ကျုံနုတ္တော်
၂	အောက်ထုံး	အောက်ထုံး
၃	ကျုံတနော်	ကျုံတနော်
၄	စစ်ကုန်း	စစ်ကုန်း
၅	လက်ပံကျွန်း	လက်ပံကျွန်း
၆	တူးချောင်း	တူးချောင်း
၇	ရွှေတောင်မှော်	ရွှေတောင်မှော်
၈	ခြောက်ရွာ	ခြောက်ရွာ
၉	ငါးဖါးအိုင်	ငါးဖါးအိုင်
၁၀	အောင်ဘုံ	အောင်ဘုံ
၁၁	အိုးပို	အိုးပို
၁၂	ညိုမှိုင်းကုန်း	ညိုမှိုင်းကုန်း
၁၃	ရေလဲကြီး	ရေလဲကြီး

စဉ်	ကျေးလက်ကျန်းမာရေး ဌာနခွဲအမည်	တည်နေရာ
၁၄	နတ်စဉ်	နတ်စဉ်
၁၅	ပေကုန်း	ပေကုန်း
၁၆	ဗျိုင်းဆယ်	ဗျိုင်းဆယ်
၁၇	တာပါတ်	တာပါတ်
၁၈	ပန်းပင်စု	ပန်းပင်စု
၁၉	ငါးကြီးဂရက်	ငါးကြီးဂရက်
၂၀	သူဌေးကုန်း	သူဌေးကုန်း
၂၁	ဆင်ဂေါင်း	ဆင်ဂေါင်း
၂၂	တလုပ်စု	တလုပ်စု
၂၃	အင်းတေး	အင်းတေး
၂၄	ခွာလေးကျွန်း	ခွာလေးကျွန်း
၂၅	အောင်ဟိတ်	အောင်ဟိတ်
၂၆	အိမ်ယာကြီး	အိမ်ယာကြီး
၂၇	သိုက်ကုန်း	သိုက်ကုန်း
၂၈	ပိန်းချောင်း	ပိန်းချောင်း
၂၉	ပေါက်ကုန်း	ပေါက်ကုန်း
၃၀	ဆိတ်ကြီးစု	ဆိတ်ကြီးစု
၃၁	ကျုံ့မငှား	ကျုံ့မငှား
၃၂	ထန်းပင်ကျွေ့(န)	ထန်းပင်ကျွေ့(န)
၃၃	ပံတပွတ်	ပံတပွတ်
၃၄	အလန်းကြီး	အလန်းကြီး
၃၅	ကညင်ဝ	ကညင်ဝ
၃၆	တာပါတ် (န)	တာပါတ် (န)
၃၇	အခြံ	အခြံ

စဉ်	ကျေးလက်ကျန်းမာရေး ဌာနခွဲအမည်	တည်နေရာ
၃၈	ညောင်ဝိုင်းကြီး	ညောင်ဝိုင်းကြီး
၃၉	ကျုံ့သင်	ကျုံ့သင်
၄၀	ထရော်ဝ	ထရော်ဝ
၄၁	အဂါး	အဂါး
၄၂	တာတပေါ	တာတပေါ
၄၃	ဝဲဒေါင့်	ဝဲဒေါင့်
၄၄	ခနောင်	ခနောင်
၄၅	ကျုံ့တာလေး	ကျုံ့တာလေး
၄၆	ခနောင်ထော်	ခနောင်ထော်
၄၇	ထန်းပင်ကွေ့ရှေ့	ထန်းပင်ကွေ့ရှေ့
၄၈	ဘုရားသုံးဆူ	ဘုရားသုံးဆူ
၄၉	သုံကြိုင်	သုံကြိုင်
၅၀	သုံးခွ	သုံးခွ
၅၁	နတ်စင်ကုန်း	နတ်စင်ကုန်း
၅၂	ဝက်ကျွန်း	ဝက်ကျွန်း
၅၃	သရက်ငူ	သရက်ငူ
၅၄	တာတပေါရှေ့	တာတပေါရှေ့
၅၅	ကညင်သုံးပင်	ကညင်သုံးပင်
၅၆	ဇီးကုန်း	ဇီးကုန်း
၅၇	ဖိုးရာဝဲ	ဖိုးရာဝဲ
၅၈	ကွန်ဒိုင်းလေး	ကွန်ဒိုင်းလေး
၅၉	တလုပ်လပ်ရှေ့	တလုပ်လပ်ရှေ့
၆၀	စစ်ကိုင်း	စစ်ကိုင်း
၆၁	ဘုရားချောင်း	ဘုရားချောင်း

စဉ်	ကျေးလက်ကျန်းမာရေး ဌာနခွဲအမည်	တည်နေရာ
၆၂	ဝါးတော	ဝါးတော
၆၃	ဝဲဒေါင့်	ဝဲဒေါင့်
၆၄	မီးသွေးချောင်း	မီးသွေးချောင်း
၆၅	ဇွဲပကစ်	ဇွဲပကစ်
၆၆	လကျားကြီး	လကျားကြီး
၆၇	တွတ္တမူ	တွတ္တမူ
၆၈	မိုးမခ	မိုးမခ
၆၉	သံကြိုးတိုင်	သံကြိုးတိုင်
၇၀	ဂလုံး	ဂလုံး
၇၁	ရွှေတချောင်း	ရွှေတချောင်း
၇၂	သစ်ငုတ်တို	သစ်ငုတ်တို
၇၃	ကံကုန်း	ကံကုန်း
၇၄	တလုပ်လပ်အနောက်	တလုပ်လပ်အနောက်
၇၅	ကျွဲဂါတ်	ကျွဲဂါတ်
၇၆	ညောင်ပင်ဂရက်	ညောင်ပင်ဂရက်
၇၇	ဝဲဒေါင့်	ဝဲဒေါင့်
၇၈	မီးသွေးချောင်း	မီးသွေးချောင်း
၇၉	ဝါးတော	ဝါးတော
၈၀	ထနီဒေါင့်	ထနီဒေါင့်

(ခ) ကျန်းမာရေးစောင့်ရှောက်မှု

စဉ်	မြို့နယ်	လူဦးရေ	ဆရာဝန်မှ ကျန်းမာရေး စောင့်ရှောက် မှုနှုန်း		သူနာပြုမှ ကျန်းမာရေး စောင့်ရှောက် မှုနှုန်း		လက်ထောက် ကျန်းမာရေးမှူးမှ ကျန်းမာရေး စောင့်ရှောက်မှုနှုန်း	
			ဆရာ ဝန် ဦးရေ	ဆရာဝန်နှင့် လူဦးရေ အချိုး	သူနာပြု ဦးရေ	သူနာပြုနှင့် လူဦးရေ အချိုး	လ/ထ ကျန်းမာ ရေးမှူး ဦးရေ	လ/ထ ကျန်းမာ ရေးမှူးနှင့် လူဦးရေ အချိုး
၁	မအူပင်	၃၄၅၆၄၉	၃၅	၁ : ၉၈၇၅	၇၈	၁ : ၄၄၃၁	၁၄	၁ : ၂၄၆၈၉
	မြို့နယ်ချုပ်	၃၄၅၆၄၉	၃၅	၁ : ၉၈၇၅	၇၈	၁ : ၄၄၃၁	၁၄	၁ : ၂၄၆၈၉

(ဂ) ဒေသတွင်းအများဆုံးဖြစ်တတ်သောရောဂါများ

စဉ်	မြို့နယ်/ မြို့	ရောဂါအမျိုးအစား									
		ငှက်ဖျား		ဝမ်းလျှော		တီဘီ		ဝမ်းကိုက်		အသည်း ရောင်	
		ဖြစ်	သေ	ဖြစ်	သေ	ဖြစ်	သေ	ဖြစ်	သေ	ဖြစ်	သေ
၁	မြို့နယ်	-	-	၁၂၃၉	-	၄၄၈	၁၀	၄၅၁	-	-	-
	မြို့နယ်ချုပ်	-	-	၁၂၃၉	-	၄၄၈	၁၀	၄၅၁	-	-	-

(ဃ) HIV/AIDS -ရောဂါ ဖြစ်ပွား/ သေဆုံးဦးရေ

စဉ်	မြို့နယ်/ မြို့	၂၀၂၂ ခုနှစ်၊ ဧပြီလမှ စက်တင်ဘာလထိ		၂၀၂၂-၂၀၂၃	
		ဖြစ်	သေ	ဖြစ်	သေ
၁	မအူပင်	၈၀၈	၁၀	၉၇၈	၂၀
	မြို့နယ်ချုပ်	၈၀၈	၁၀	၉၇၈	၂၀

(င) ကျန်းမာရေးဆိုင်ရာ အညွှန်းကိန်းများ

စဉ်	မြို့နယ်	မိခင် ဦးရေ	ကလေး ဦးရေ	လူ(၁၀၀၀)လျှင်			
				မွေးနှုန်း	မိခင်သေနှုန်း	မွေကင်းစ ကလေးသေနှုန်း	ကိုယ်ဝန်ပျက်နှုန်း
၁	မအူပင်	၅၇၂၅	၅၁၄၄	၁၄.၇	၀.၃၈	၇.၂	၂.၂
	မြို့နယ်ချုပ်	၅၇၂၅	၅၁၄၄	၁၄.၇	၀.၃၈	၇.၂	၂.၂

လူမှုရေးအသင်းအဖွဲ့များ

၄၃။ မအူပင်မြို့နယ်ရှိ လူမှုရေးအသင်းအဖွဲ့များဆိုင်ရာ အချက်အလက်များမှာ တစ်ဖက်ပါအတိုင်းဖြစ်ပါသည် -

(က) INGO

စဉ်	မြို့နယ်	INGO အမည်	ရုံး/ ရုံးခွဲ တည်နေရာ	ဆောင်ရွက်သည့် လုပ်ငန်း
၁	မအူပင်	ပြည်ကြီးခင်	မင်းလမ်း (၁၁)ရပ်ကွက်	HIV,AIDS ကာကွယ်ရေး
၂	မအူပင်	မာရီစတုပ့်	ခိုင်မေတ္တာလမ်း (၇)ရပ်ကွက်	သားဆက်ခြား မျိုးဆက်ပွားလုပ်ငန်း
မြို့နယ်ချုပ်		၂		

(ခ) NGO (ဦးရေ)

စဉ်	မြို့နယ်	အမျိုး သမီး ရေးရာ	မိခင်/ ကလေး အသင်း	စစ်မှု ထမ်း ဟောင်း	ကြက် ခြေနီ	အရန် မီးသတ်
၁	မအူပင်	၂၉၆၂၀	၅၄၉၉၀	၂၉၇	၁၃၂၆	၂၄၃၉
မြို့နယ်ချုပ်		၂၉၆၂၀	၅၄၉၉၀	၂၉၇	၁၃၂၆	၂၄၃၉

(ဂ) အသင်းအဖွဲ့များ

စဉ်	အသင်းအဖွဲ့ အမည်	ရုံး/ ရုံးခွဲ တည်နေရာ	မှတ်ပုံတင် အမှတ်	ဆောင်ရွက် သည့်လုပ်ငန်း
၁	ကျောင်းရွာလူမှု ကူညီရေးအသင်း	ကျောင်းရွာ ကျေးရွာ အုပ်စု	၆/မအူပင်/ ၀၂၇	သာရေး၊ နာရေး၊ လူမှုရေးကိစ္စရပ် များ
၂	ပြည်သူ့အင်အား ကွန်ယက်	အမှတ်(၁၁) ရပ်ကွက်	၆/မအူပင်/ ၀၀၂	လူမှုရေးကိစ္စ ရပ်များ
၃	ပါရမီလူမှုကူညီရေး အသင်း	(၃)ရပ်ကွက်	၆/မအူပင်/ ၀၂၈	နာရေးကိစ္စရပ် များ
၄	ခရေပေါင်းစည်းအင် အား ရေလုပ်သားအဖွဲ့	မလက်တို ကျေးရွာ အုပ်စု	၆/မအူပင်/ ၀၀၆	ရေလုပ်သားများ ၏လူမှုဖွံ့ဖြိုးရေး ကိစ္စရပ်များ
၅	ငြိမ်းချမ်းကမ္ဘာ လူမှုကူညီရေး အသင်း	(၁၀) ရပ်ကွက်	၆/မအူပင်/ ၀၂၉	လူမှုရေး ကိစ္စရပ်များ
၆	အလင်္ကာလူမှုကူညီ ရေးအသင်း	(၁၁) ရပ်ကွက်	၆/မအူပင်/ ၀၃၀	နာရေးကိစ္စရပ် များ
၇	ပရဟိရွှေညီအစ်ကို လူမှုကူရေးအသင်း	ကဝက္ကင်း ကျေးရွာ အုပ်စု	၆/မအူပင်/ ၀၃၁	နာရေး၊ ကျန်းမာရေး ကိစ္စရပ်များ

စဉ်	အသင်းအဖွဲ့ အမည်	ရုံး/ ရုံးခွဲ တည်နေရာ	မှတ်ပုံတင် အမှတ်	ဆောင်ရွက် သည့်လုပ်ငန်း
၈	သံသရာခရီးသည် လူငယ်များ နာရေး ကူညီမှုအသင်း	ရွှေတောင် မှော် ကျေးရွာ	၆/မအူပင်/ ၀၂၀	နာရေးကိစ္စရပ် များ
၉	ဟိတကရီလူမှု ကူညီရေးအသင်း	ထိပ်ဝစု ကျေးရွာ	၆/မအူပင်/ ၀၂၁	နာရေးကိစ္စရပ် များ
၁၀	မဟာမြိုင်ပရဟိတ အသင်း	ရွှေတောင် မှော် ကျေးရွာ	၆/မအူပင်/ ၀၂၂	ကျန်းမာရေး ကိစ္စရပ်များ
၁၁	ကရုဏာရှင်လူမှု ကူညီရေးအသင်း (ကျိုကျိုက်)	အဂါး ကျေးရွာ	၆/မအူပင်/ ၀၂၃	လူမှုရေးကိစ္စရပ် များ
၁၂	နေ+တိုးလူမှုကူညီ ရေးအသင်း	ဘိုးကံဘေး ကျေးရွာ လင်္ကျားကြီး ကျေးရွာ အုပ်စု	၆/မအူပင်/ ၀၃၂	ကျန်းမာရေး၊လူမှု ရေးကိစ္စရပ်များ
၁၃	ကုသလဒါန လူမှုကူညီရေး အသင်း	ရေကျော် ကျေးရွာ/ စစ်ကိုင်း ကျေးရွာ အုပ်စု	၆/မအူပင်/ ၀၂၅	လူမှုရေးကိစ္စရပ် များ

စဉ်	အသင်းအဖွဲ့ အမည်	ရုံး/ ရုံးခွဲ တည်နေရာ	မှတ်ပုံတင် အမှတ်	ဆောင်ရွက် သည့်လုပ်ငန်း
၁၄	ဣန္ဒြိတံသယာယလူ မှုကူညီရေး အသင်း၊	သာဘော ကျေးရွာ၊ သာယာ ကုန်းအုပ်စု	၆/မအူပင်/ ၀၂၆	လူမှုရေးကိစ္စရပ် များ
၁၅	ကာယကံမေတ္တာလူ မှုကူညီရေးအသင်း	မလက်တို ကျေးရွာ မလက်တို ကျေးရွာ အုပ်စု	၆/မအူပင်/ ၀၃၃	နာရေး၊ကျန်းမာ ရေး၊ဒေသဖွံ့ဖြိုး ရေး
၁၆	မေတ္တာအေးရိပ်မွန် လူမှုကူညီရေး အသင်း	အလန်းအုပ် ကျေးရွာ မလက်တို ကျေးရွာ အုပ်စု	၆/မအူပင်/ ၀၃၄	နာရေး၊ကျန်းမာ ရေး၊ဒေသဖွံ့ဖြိုး ရေး
၁၇	စန္ဒာရုံလူမှုကူညီရေး အသင်း	အောင်ဟိတ် ကျေးရွာ အုပ်စု	၆/မအူပင်/ ၀၃၆	ကျန်းမာရေး၊ရော ဂါကာကွယ်ရေး၊ ကုသရေးနှင့်အ ရေးပေါ်ကိစ္စများ

စဉ်	အသင်းအဖွဲ့ အမည်	ရုံး/ ရုံးခွဲ တည်နေရာ	မှတ်ပုံတင် အမှတ်	ဆောင်ရွက် သည့်လုပ်ငန်း
၁၈	ဓမ္မပါလပရဟိတ အသင်း	ဘုရားကုန်း ကျေးရွာ သိုက်ကုန်း ကျေးရွာ အုပ်စု	၆/မအူပင်/ ၀၃၅	ကျန်းမာရေး၊ ရော ဂါကာကွယ်ရေး၊ ကုသရေး၊ သဘာ ဝဘေးနှင့်ဒေသ ဖွံ့ဖြိုးရေး
၁၉	သဒ္ဓါဖြူလွှလူမှုကူညီ ရေးအသင်း	တမလိ ကျေးရွာ မလက်တို ကျေးရွာ အုပ်စု	၆/မအူပင်/ ၀၃၇	နာရေး၊ ကျန်းမာ ရေးကိစ္စရပ်များ

အားကစားနှင့် ဖျော်ဖြေရေးလုပ်ငန်းများ

၄၄။ မအူပင်မြို့နယ်ရှိ အားကစားနှင့် ဖျော်ဖြေရေးလုပ်ငန်းများ ဆိုင်ရာ အချက်အလက်များမှာ အောက်ပါအတိုင်းဖြစ်ပါသည်-

စဉ်	မြို့နယ်	အားကစားကွင်း						ဖျော်ဖြေရေး		
		ဘော လုံး	ဘော် လီ ဘော	ဘတ် စ ကက်	တင်း နစ်	ဂေါက်	အ ခြား	ရုပ် ရှင် ရုံ	ပန်း ခြံ	အ ခြား
၁	မအူပင်	၁	၁	၁	၂	၁	-	၂	၁	-
	မြို့နယ်ချုပ်	၁	၁	၁	၂	၁	-	၂	၁	-

အခန်း(၈)

ဘာသာရေးဆိုင်ရာအချက်အလက်များ

ဗုဒ္ဓဘာသာဆိုင်ရာ အဆောက်အဦများနှင့် သာသနာဝင်ပုဂ္ဂိုလ်များ

၄၅။ မအူပင်မြို့နယ်ရှိ ဗုဒ္ဓဘာသာဆိုင်ရာ အဆောက်အဦများနှင့် သာသနာဝင်ပုဂ္ဂိုလ်များဆိုင်ရာ အချက်အလက်များအား အောက်ပါ အတိုင်း ဖော်ပြအပ်ပါသည်-

(က) သာသနိကအဆောက်အဦများ

စဉ်	မြို့နယ်	ဘုရား	စေတီ	ပုထိုး	ဘုန်းကြီး ကျောင်း	သီလရှင် ကျောင်း	ဓမ္မာရုံ
၁	မအူပင်	၄၆	၆၂	-	၃၈၅	၄၇	၃
မြို့နယ်ချုပ်		၄၆	၆၂	-	၃၈၅	၄၇	၃

(ခ) ရဟန်းသံဃာနှင့်သီလရှင်များ

စဉ်	မြို့နယ်	ရဟန်း	သာမဏေ	သီလရှင်
၁	မအူပင်	၂၀၈၆	၁၀၀၂	၃၆၃
မြို့နယ်ချုပ်		၂၀၈၆	၁၀၀၂	၃၆၃

(၁) ထင်ရှားသည့်ဘုရား၊စေတီနှင့်ပုထိုးများ

စဉ်	မြို့နယ်	ဘုရား၊စေတီ ၊ ပုထိုးအမည်	တည်နေရာ
၁	မအူပင်	ရွှေဘုန်းမြင့်ဘုရား	(၄)ရပ်ကွက်
၂		ပေါ်တော်မူဘုရား	(၁၂)ရပ်ကွက်
မြို့နယ်ချုပ်		၂	

(၂) ထင်ရှားသည့်ဘုန်းတော်ကြီးကျောင်းများ

စဉ်	မြို့နယ်	ဘုန်းကြီးကျောင်း အမည်	ဆရာတော်ဘွဲ့ အမည်	တည်နေရာ
၁	မအူပင်	မဟာဗောဓိ	ဦးဝိလာသ	(၁၀)ရပ်ကွက်
၂		မြို့လယ်	ဦးလက္ခဏ	(၄)ရပ်ကွက်
၃		ဓမ္မာရုံ	ဦးစိဏ္ဍာမဏိ	(၂)ရပ်ကွက်
၄		ပရိယတ္တိမင်းကျောင်း	ဦးဉာဏ္ဍိန္ဒာဘိဝံသ	(၃)ရပ်ကွက်
မြို့နယ်ချုပ်		၄	၄	

အခြားဘာသာရေးအဆောက်အဦများ

၄၆။ မအူပင်မြို့နယ်ရှိ အခြားဘာသာရေးအဆောက်အဦများနှင့် ဆိုင်
သော အချက်အလက်များမှာ တစ်ဖက်ပါအတိုင်း ဖြစ်ပါသည်-

စဉ်	မြို့နယ်	ခရစ်ယာန်		အစ္စလာမ်		ဟိန္ဒူ ဘုရားကျောင်း		တရုတ်ဘုရားကျောင်း	
		မြို့	ကျေးလက်	မြို့	ကျေးလက်	မြို့	ကျေးလက်	မြို့	ကျေးလက်
၁	မအူပင်	၄	၅၃	၃	၃	၄	-	၃	-
မြို့နယ်ချုပ်		၄	၅၃	၃	၃	၄	-	၃	-

သမိုင်းဝင်ထင်ရှားသော အဆောက်အဦနှင့်နေရာများ

၄၇။ မအူပင်မြို့နယ်ရှိသော သမိုင်းဝင်ထင်ရှားသော အဆောက်အဦနှင့်နေရာများမရှိပါ။

အခန်း(၉)

ဒေသဖွံ့ဖြိုးရေးဆိုင်ရာအချက်အလက်များ

ဒေသဖွံ့ဖြိုးရေးလုပ်ငန်းများ ဆောင်ရွက်နိုင်မှုအခြေအနေ

၄၈။ မအူပင်မြို့နယ်၏ ဒေသဖွံ့ဖြိုးရေးလုပ်ငန်းများ ဆောင်ရွက်မှုအခြေအနေမှာ တစ်ဖက်ပါအတိုင်းဖြစ်ပါသည်-

(က) ကျေးလက်ဒေသဖွံ့ဖြိုးတိုးတက်ရေးဦးစီးဌာနမှ ဆောင်ရွက်သည့် လုပ်ငန်းများ

(၁) မြို့- ကျေးလက်၊ ကျေးရွာချင်းဆက်လမ်းများ

စဉ်	မြို့နယ်	လမ်းအရေအတွက်	အရှည် (မိုင်-ဖာလုံ)	အမျိုးအစား									
				ကတ္တရာ		ကျောက်ချော		မြေသား		မြေရောကျောက်		ကွန်ကရစ်	
				အရေအတွက်	မိုင်/ဖာလုံ	အရေအတွက်	မိုင်/ဖာလုံ	အရေအတွက်	မိုင်/ဖာလုံ	အရေအတွက်	မိုင်/ဖာလုံ	အရေအတွက်	မိုင်/ဖာလုံ
၁	မအူပင်	၅	၅/၀.၃	-	-	၂	၂/၃	၂	၂/၀	-	-	၁	၀/၅.၃
မြို့နယ်ချုပ်		၅	၅/၀.၃	-	-	၂	၂/၃	၂	၂/၀	-	-	၁	၀/၅.၃

(၂) တံတားများ

စဉ်	မြို့နယ်	တံတား အမည်	အရှည် (ပေ)	အမျိုးအစား	ဆောက်လုပ်မှုပုံစံ	
					အသစ်	ပြင်ထိန်း
၁	မအူပင်	ဘိုးကံပေးတံတား	၁၂၀	ကွန်ကရစ်	အသစ်	-
၂	မအူပင်	ဥတိုတံတား	၃၀	ကွန်ကရစ်	အသစ်	-
၃	မအူပင်	ဘီးလင်းတံတား	၃၀	ကွန်ကရစ်	အသစ်	-

စဉ်	မြို့နယ်	တံတား အမည်	အရှည် (ပေ)	အမျိုး အစား	ဆောက်လုပ်မှုပုံစံ	
					အသစ်	ပြင်ထိန်း
၄	မအူပင်	စစ်ပင်တံတား	၄၀	ကွန်ကရစ်	အသစ်	-
၅	မအူပင်	အလန်းကြီးတံတား	၂၀	ကွန်ကရစ်	အသစ်	-
၆	မအူပင်	တမံလေးတံတား	၂၀	ကွန်ကရစ်	အသစ်	-
မြို့နယ်ချုပ်			၂၆၀	-	-	-

(၃) သောက်သုံးရေရရှိရေးလုပ်ငန်း

စဉ်	မြို့နယ်	လုပ် ငန်း တည် နေရာ	အမျိုးအစားနှင့်အတိုင်းအတာ					အကျိုး ပြု အိမ် ခြေ
			ရေ ကန်	ရေ တွင်း	အဝီ စိ တွင်း	လျှို ပိတ်	မြစ် ရေ တင်	
၁	မအူပင်	ဘုရား သုံးဆူ	-	တွင်းနက် 4 '' Ø 400 '	-	-	-	၂၃၈
၂	မအူပင်	ကဇင်း ကုန်း	-	တွင်းနက် 4 '' Ø 400	-	-	-	၁၄၁

စဉ်	မြို့နယ်	လုပ်ငန်းတည်နေရာ	အမျိုးအစားနှင့်အတိုင်းအတာ					အကျိုးပြုအိမ်ခြေ
			ရေကန်	ရေတွင်း	အဝီစိတွင်း	လျှိုပိတ်	မြစ်ရေတင်	
၃	မအူပင်	လက်ပံကုန်း	စင်မြင့် ရေစင် နှင့် ရေသန့် စက်တပ် ဆင်ခြင်း RC (၁၀'x၁၀'x ၂၀')	-	-	-	-	၁၅၇
၄	မအူပင်	ကျီးပင်စု	စင်မြင့် ရေစင်နှင့် ရေသန့် စက်တပ် ဆင်ခြင်း RC (၁၀'x၁၀'x ၂၀')	-	-	-	-	၈၉
၅	မအူပင်	မိချောင်းရုပ်	မြေသားရေ ကန် နှင့် ခြံစည်း ရိုး ကာရံ ခြင်း (၁၉၆'x၉၅' x၅')	-	-	-	-	၁၅၁

စဉ်	မြို့နယ်	လုပ်ငန်းတည်နေရာ	အမျိုးအစားနှင့်အတိုင်းအတာ					အကျိုးပြုအိမ်ခြေ
			ရေကန်	ရေတွင်း	အစိစိတွင်း	လျှိုပိတ်	မြစ်ရေတင်	
၆	မအူပင်	ကျိုရှုအနောက်	-	တွင်းနက် 4 " ၀ 320 '	-	-	-	၁၂၆
မြို့နယ်ချုပ်			၃	၃	-	-	-	၉၀၂

(၄) လျှပ်စစ်မီးလင်းရေးလုပ်ငန်း

စဉ်	လုပ်ငန်းတည်နေရာ	ဆောင်ရွက်သည့်နည်းလမ်း						အကျိုးပြုအိမ်ခြေ
		မဟာဓါတ်အား	မီးစက်	နေရောင်ခြည်	လေ	ရေအား	ဇီဝ	
၁	ကျိုဝါး	-	-	၆၇	-	-	-	၁၀၆
၂	ကျိုမငှား	-	-	၅၅	-	-	-	၇၅
၃	မန်းဖ	-	-	၁၃	-	-	-	၂၅
၄	ထိန်ကုန်းအနောက်	-	-	၁၇	-	-	-	၃၁
၅	ထိန်ကုန်းအရှေ့	-	-	၂၈	-	-	-	၃၂

စဉ်	လုပ်ငန်း တည်နေရာ	ဆောင်ရွက်သည့်နည်းလမ်း						အကျိုး ပြု အိမ် ခြေ
		မဟာ ဓါတ် အား	မီး စက်	နေ ရောင် ခြည်	လေ	ရေ အား	ဇီဝ	
၆	အုန်းတော	-	-	၁၀	-	-	-	၁၇
၇	ထိန်ကုန်း	-	-	၁၆	-	-	-	၃၁
၈	သံကနုတ်	-	-	၄၆	-	-	-	၁၆၈
၉	ညောင်ဝိုင်း လေး	-	-	၁၃	-	-	-	၆၆
၁၀	ပေချောင်း	-	-	၃၇	-	-	-	၁၀၁
၁၁	ကျားကွင်း	-	-	၂၈	-	-	-	၈၃
၁၂	ကျုံ့သင်	-	-	၃၀	-	-	-	၇၉
၁၃	ညောင် တပင်	-	-	၄၇	-	-	-	၉၁
၁၄	သပြေဆိပ်	-	-	၁၂၁	-	-	-	၂၅၈
	မြို့နယ်ချုပ်	-	-	၅၂၈	-	-	-	၁၁၆၃

(၅) မြစိမ်းရောင်ကျေးရွာစီမံကိန်းလုပ်ငန်း

စဉ်	မြို့နယ်	ကျေးရွာအမည်	အိမ်ခြေ	အိမ်ထောင်စု	ခွင့်ပြုငွေ ကျပ်(သိန်း)
၁	မအူပင်	စကားလွန်း	၂၀၃	၂၀၃	၃၀၀
၂	မအူပင်	အင်းမ	၇၅	၇၈	၃၀၀
၃	မအူပင်	ပဲခိုးစု+စာဖြူစု	၁၁၅	၁၁၅	၃၀၀
မြို့နယ်ချုပ်			၃၉၃	၃၉၆	၉၀၀

(၆) ကျေးလက်အိမ်ယာဖွံ့ဖြိုးရေးလုပ်ငန်း
မရှိပါ။

(၇) ကျေးလက်အိမ်သာလုပ်ငန်း
မရှိပါ။

(ခ) အစိုးရနှင့်ပြည်သူဆောင်ရွက်သည့် ဒေသဖွံ့ဖြိုးရေး
လုပ်ငန်းများ
မရှိပါ။

မြို့ပြစီမံကိန်း (Town Plan)နှစ်(၃၀)အတွက် မြေအသုံးချမှုဆိုင်ရာ လျာထားချက်

၄၉။ မြို့ပြစီမံကိန်း (Town Plan) နှစ်(၃၀)အတွက် ဆောက်လုပ်ရေး ဝန်ကြီးဌာန ၊ မြို့ပြနှင့်အိမ်ရာဖွံ့ဖြိုးရေးဦးစီးဌာနမှ ရေးဆွဲထားသည့် မြို့ပြ ဖွံ့ဖြိုးမှုစီမံကိန်း (Town Plan)တွင် မြေအသုံးချမှုဆိုင်ရာ လျာထားချက်မှာ တစ်ဖက်ပါ အတိုင်းဖြစ်ပါသည် -

စဉ်	မြို့နယ်	လျာထား မြေဧကပေါင်း	လျာထားမည့် မြေကွက်ပေါင်း	မှတ်ချက်
၁	မအူပင်	၄၁၆၅	၆၉၄၁၆	
မြို့နယ်ချုပ်		၄၁၆၅	၆၉၄၁၆	

အခန်း(၁၀)

အထွေထွေ

၅၁။ အခြားတင်ပြလိုသောအချက်များ
မရှိပါ။

နိဂုံး

၅၂။ မအူပင်မြို့နယ်၏ ဒေသဆိုင်ရာအချက်အလက်များကို ဌာနဆိုင်ရာ
များမှ ပေးပို့သောအချက်အလက်များ ၊ ဒေသဆိုင်ရာ အချက်အလက်
စာစောင်များ၊ မှတ်တမ်းများအပေါ်တွင် အခြေခံလျက်အကျဉ်းချုံးပြုစု
ထားခြင်းဖြစ်ပါသည်။ ဒေသဆိုင်ရာအချက်အလက်များအား မှတ်တမ်းတင်
စုစည်းတင်ပြခြင်းအားဖြင့် မအူပင်မြို့နယ်တစ်ခုလုံး၏အချက်အလက်နှင့်
ဖွံ့ဖြိုးတိုးတက်မှုအခြေအနေများကို လေ့လာသိရှိနိုင်ပြီး မိမိတို့၏ လုပ်ငန်း
များကို အထောက်အကူပြုမည်ဖြစ်ပါကြောင်း တင်ပြအပ်ပါသည်။

မြို့နယ်အထွေထွေအုပ်ချုပ်ရေးဦးစီးဌာန
မအူပင်မြို့

ရက်စွဲ၊ ၂၀၂၃ ခုနှစ် ၊ မတ် လ (၃၁) ရက်