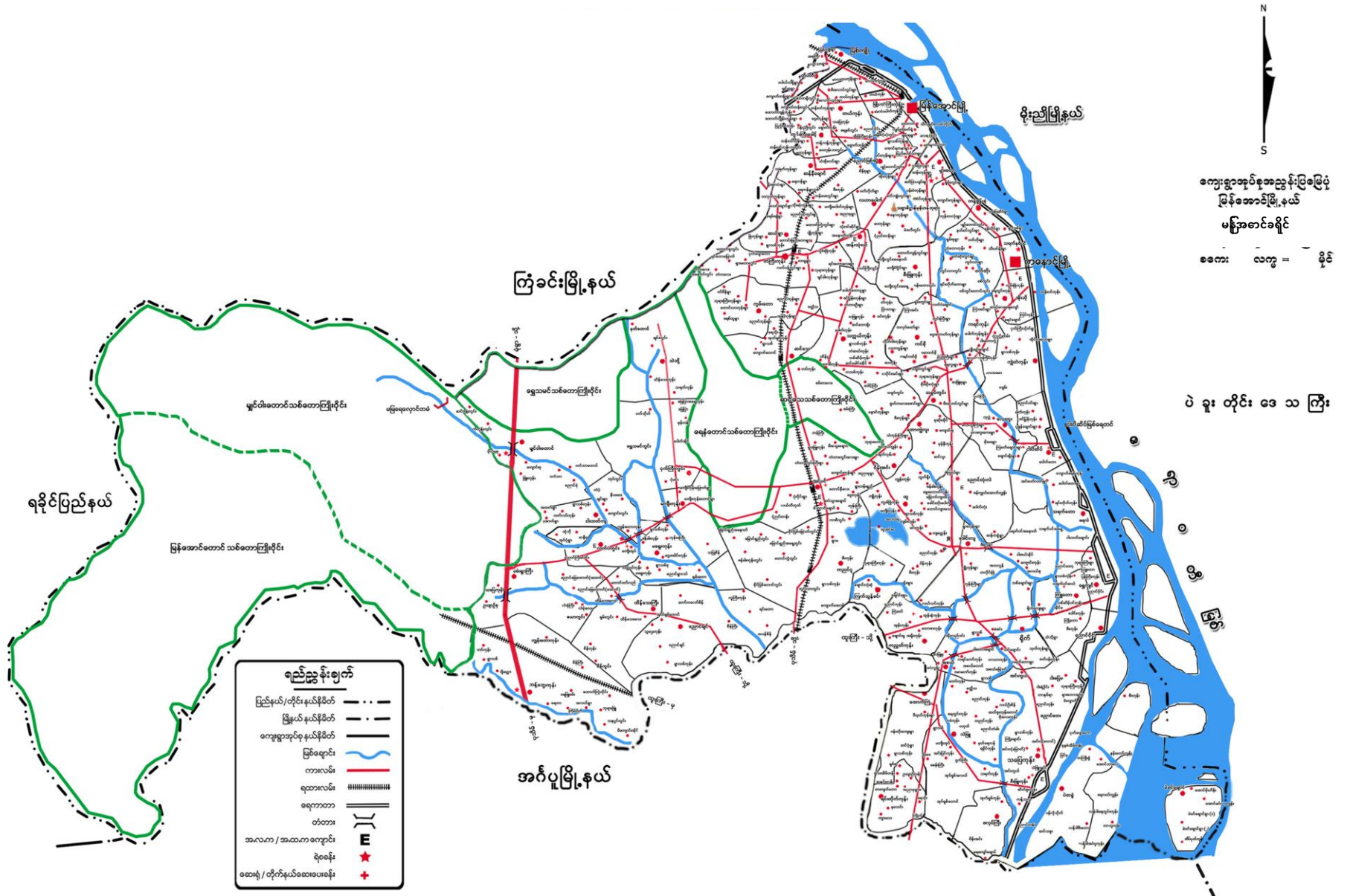
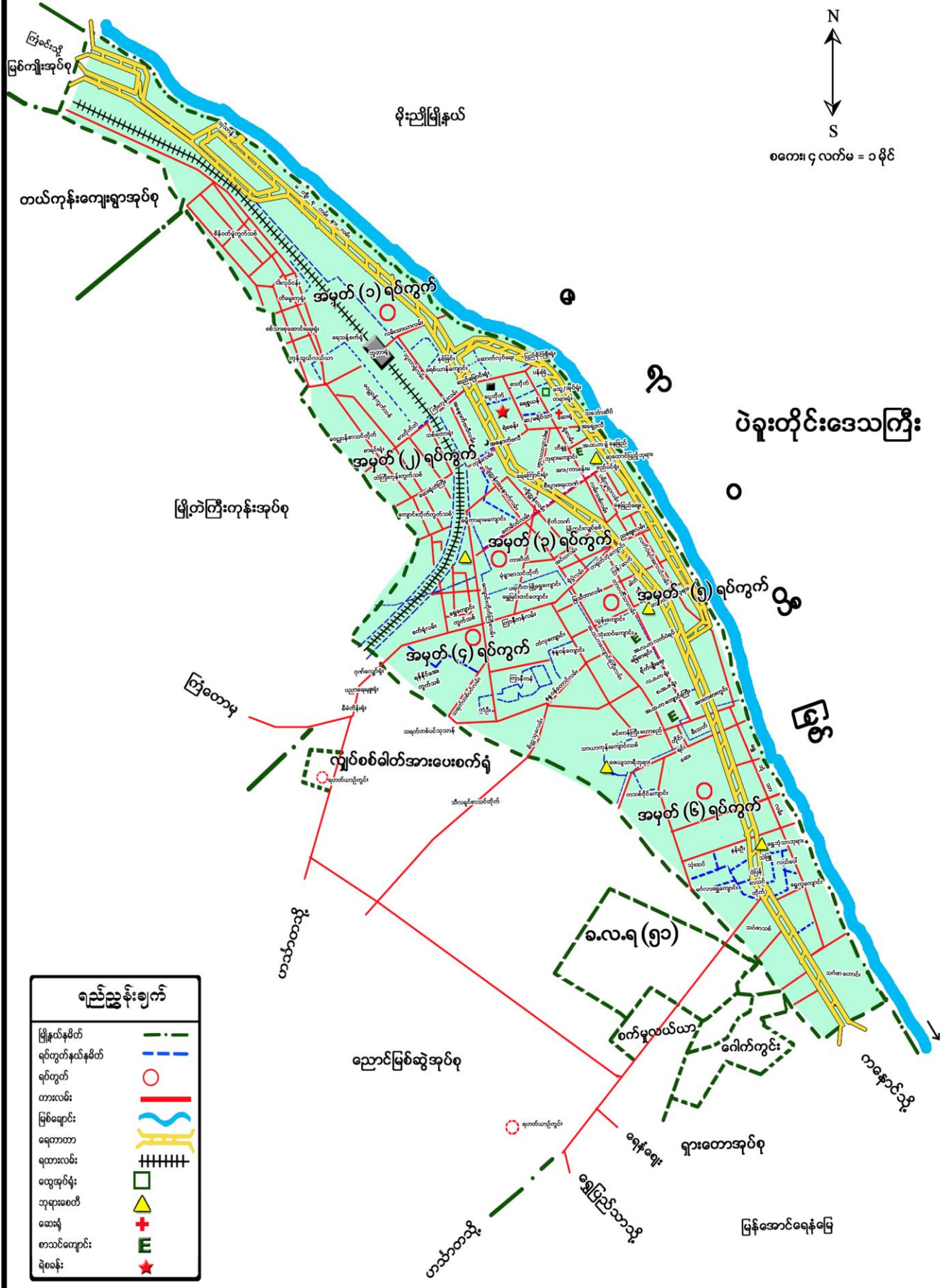


# ဧရာဝတီတိုင်းဒေသကြီး၊ မြန်အောင်ခရိုင်၊ မြန်အောင်မြို့နယ်၊ ရပ်ကွက်/ကျေးရွာအုပ်စု အညွှန်းပြမြေပုံ



# ဧရာဝတီတိုင်းဒေသကြီး၊ မြန်အောင်ခရိုင်၊ မြန်အောင်မြို့နယ်၊ မြန်အောင်မြို့၊ မြို့အကွက်ချမြေပုံ



ရည်ညွှန်းချက်	
မြို့နယ်နယ်နိမိတ်	— · — ·
ရပ်ကွက်နယ်နိမိတ်	— — — —
ရပ်ကွက်	○
တာလမ်း	—
မြစ်ချောင်း	~ ~ ~ ~
ရေတာတာ	
ရထားလမ်း	+++++
ထွေအုပ်ရုံး	□
ဘုရားစေတီ	▲
ဆေးရုံ	+
စာသင်ကျောင်း	E
ရဲစခန်း	★

# ဧရာဝတီတိုင်းဒေသကြီး၊ မြန်အောင်ခရိုင်၊ မြန်အောင်မြို့နယ်၊ ကနောင်မြို့၊ မြို့အကွက်ချမြေပုံ

  
 စကေး၊ ၄ လက်မ = ၁ မိုင်

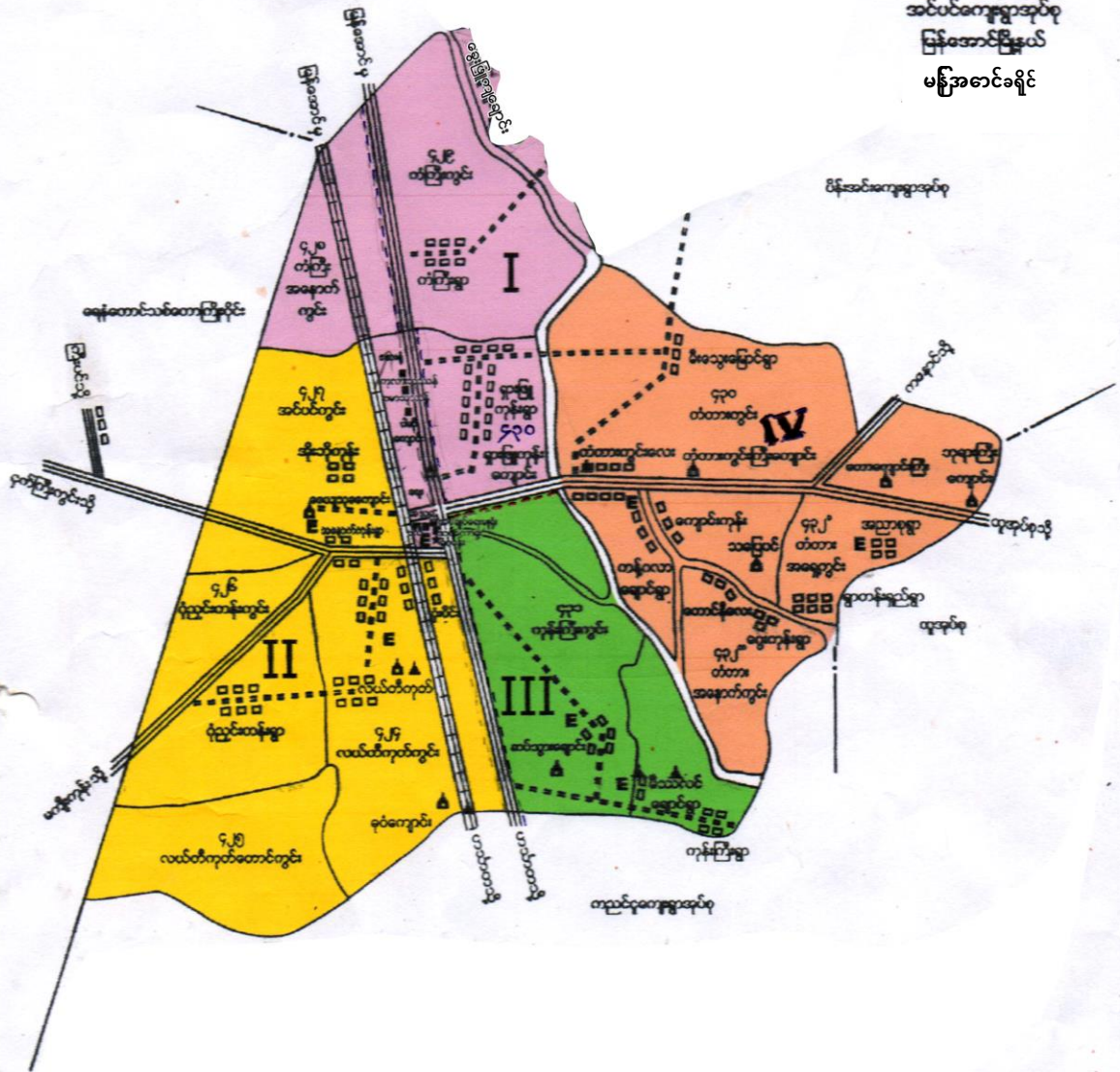


အဓိကရုပ်ပုံများ	
မြို့နယ်နယ်နိမိတ်	--- (dashed line)
ရပ်ကွက်နယ်နိမိတ်	--- (dashed line)
ရပ်ကွက်	○ (circle)
တောင်	— (solid line)
မြစ်ချောင်း	~ (wavy line)
ရေကန်	▭ (rectangle)
ရေတား	(vertical bars)
ကျောင်း	▲ (triangle)
ဆေးရုံ	+
စာသင်ကျောင်း	E
ရုံး	★ (star)

ရောဝတီတိုင်းဒေသကြီး၊ မြန်အောင်ခရိုင်၊ မြန်အောင်မြို့နယ်၊  
အင်ပင်မြို့၊ မြို့အကွက်ချမြေပုံ



တွင်းအညွှန်းပြမြေပုံ  
အင်ပင်ကျေးရွာအုပ်စု  
မြန်အောင်မြို့နယ်  
မမြို့အောင်ခရိုင်



**ညွှန်းပြချက်**

---	ကျေးရွာအုပ်စုခြားနယ်နိမိတ်
~	တွင်းခြားနယ်နိမိတ်
++++	ရထားလမ်း
====	တားလမ်း
=====	ကျေးရွာရင်းဆက်လမ်း
▲	ဘုရား/ခေတီ
▲	ဘုန်းတော်ကြီးအကျောင်း
E	စာသင်ကျောင်း
□□	လူနေအိမ်များ

- အမှတ်(၁) ရပ်ကွက်
- အမှတ်(၂) ရပ်ကွက်
- အမှတ်(၃) ရပ်ကွက်
- အမှတ်(၄) ရပ်ကွက်

မာတိကာ  
အပိုင်း(၁)

စဉ်	အကြောင်းအရာ	စာမျက်နှာ	
		မှ	ထိ
	မြေပုံ		
	အခန်း(၁) နိဒါန်း နှင့် ဒေသသမိုင်း	၁	၂
၁။	နိဒါန်း	၁	၂
၂။	ဒေသသမိုင်းအကျဉ်း	၂	
	အခန်း(၂) ပထဝီဝင်အနေအထား	၃	၅
၃။	တည်နေရာနှင့် အကျယ်အဝန်း	၃	
၄။	နယ်နိမိတ်	၃	
၅။	မြေမျက်နှာသွင်ပြင်	၄	
၆။	ရေဆင်း	၄	
၇။	ပင်လယ်ရေမျက်နှာပြင်အထက်အမြင့်	၅	
	အခန်း(၃) ရာသီဥတုနှင့်သဘာဝပတ်ဝန်းကျင်	၅	၇
၈။	ရာသီဥတု	၅	
၉။	သဘာဝပေါက်ပင်	၆	
၁၀။	တောရိုင်းတိရစ္ဆာန်များ	၆	
၁၁။	သဘာဝပတ်ဝန်းကျင်လက်ရှိအခြေအနေ	၆	
၁၂။	သဘာဝပတ်ဝန်းကျင်ထိန်းသိမ်းရေးလုပ်ငန်းများ	၆	

စဉ်	အကြောင်းအရာ	စာမျက်နှာ	
		မှ	ထိ
၁၃။	သဘာဝဘေးအန္တရာယ်ကျရောက်မှု	၇	
	<b>အခန်း(၄) လူဦးရေဆိုင်ရာအချက်အလက်များ</b>	၈	၁၀
၁၄။	နေထိုင်သည့်တိုင်းရင်းသားလူမျိုးစုများ	၈	၁၂
၁၅။	အိမ်ခြေ ၊ အိမ်ထောင်စုနှင့်လူဦးရေ (က)အိမ်ခြေ/အိမ်ထောင်စု (ခ)လူဦးရေ	၉ ၉ ၉	
၁၆။	လူဦးရေတိုးနှုန်းနှင့် ကျား/မ အချိုး (က)လူဦးရေတိုးနှုန်းနှင့်ကျား/မ အချိုး (ခ)မွေးဖွား၊သေဆုံး၊ပြောင်းဝင်၊ပြောင်းထွက်လူဦးရေ	၁၀ ၁၀ ၁၁	
၁၇။	ကိုးကွယ်သည့်ဘာသာ	၁၁	
၁၈။	နိုင်ငံခြားသားများနေထိုင်မှု	၁၂	
	<b>အခန်း(၅) အုပ်ချုပ်ရေးဆိုင်ရာအချက်အလက်များ</b>	၁၂	၁၅
၁၉။	အုပ်ချုပ်ရေးနယ်မြေ ဖွဲ့စည်းမှု	၁၂	
၂၀။	<b>ရွေးကောက်ပွဲဆိုင်ရာ ကိစ္စရပ်များ</b> (က)မြို့နယ်ရွေးကောက်ပွဲကော်မရှင်အဖွဲ့ခွဲအဖွဲ့ဝင်စာရင်း (ခ) ဆန္ဒမဲပေးပိုင်ခွင့်ရှိသူဦးရေ	၁၃ ၁၃ ၁၄	၁၅

စဉ်	အကြောင်းအရာ	စာမျက်နှာ	
		မှ	ထိ
	(ဂ) နိုင်ငံရေးပါတီများ	၁၄	
	(ဃ) ရွေးချယ်ခံရသောလွှတ်တော်ကိုယ်စားလှယ်များ	၁၅	
	<b>အခန်း(၆)</b> <b>စီးပွားရေးဆိုင်ရာ အချက်အလက်များ</b>	၁၅	
၂၁။	စီးပွားရေးဆိုင်ရာ ခြုံငုံသုံးသပ်ချက်	၁၅	
၂၂။	မြေအသုံးချမှု	၁၆	၃၂
၂၃။	<b>ဆည်မြောင်းတာဝန်များနှင့်ဆည်ရေသောက်ဧရိယာ</b>	၁၇	
	(က) အစိုးရဆည်များ	၁၇	
	(ခ) ကိုယ့်အားကိုယ်ကိုးဆည်များ	၁၇	
	(ဂ) မြစ်ရေတင်စီမံကိန်းများ	၁၇	
	(ဃ) တံတားများ/ရေထိန်းတံခါးများ	၁၇	
၂၄။	<b>စိုက်ပျိုးရေးလုပ်ငန်း</b>	၁၇	
	(က) အဓိကသီးနှံ(၁၀)မျိုးစိုက်ပျိုးထုတ်လုပ်မှု	၁၈	
	(ခ) နှစ်ရှည်သီးနှံစိုက်ပျိုးမှုအခြေအနေ	၁၉	
	(ဂ) အခြားဈေးကွက်ဝင်သီးနှံများစိုက်ပျိုးထုတ်လုပ်မှု	၁၉	
	(ဃ) လယ်ယာသုံးစက်ကိရိယာသုံးစွဲမှုအခြေအနေ	၂၀	
	(င) လယ်ယာသုံးထယ်၊ ထွန်နှင့်ကျွဲ/နွားကောင်ရေ	၂၀	
	(စ) ဒေသတွင်းဆန်ဖူလုံမှုရာခိုင်နှုန်း	၂၁	

စဉ်	အကြောင်းအရာ	စာမျက်နှာ	
		မှ	ထိ
	(ဆ) ဒေသတွင်းဆီဖူလုံမှု ရာခိုင်နှုန်း	၂၂	
၂၅။	<b>မွေးမြူရေးလုပ်ငန်း</b> (က) မွေးမြူရေးဇုန်များ (ခ) မြို့မွေးမြူရေး(ကောင်ရေ) (ဂ) မြို့အသားထုတ်လုပ်မှု(ပိဿာ) (ဃ) မြို့ကြက်/ဘဲ/ငှက်ဥထုတ်လုပ်မှု(လုံး) (င) နို့ထွက်ပစ္စည်းထုတ်လုပ်မှု (စ) မြို့နယ်ငါး/ပုစွန်မွေးမြူမှုအခြေအနေ (ဆ) ရေချို၊ ရေငန်းငါးဖမ်းလုပ်ငန်းမှ အသားထုတ်လုပ်မှု	၂၂ ၂၂ ၂၃ ၂၃ ၂၄ ၂၄ ၂၄ ၂၅	
၂၆။	<b>စက်မှုလက်မှုလုပ်ငန်း</b> (က) စက်မှုဇုန်များ (ခ) မြို့ရှိစက်ရုံများ (ဂ) မြို့ရှိအလုပ်ရုံများ (ဃ) အိမ်တွင်းစက်မှုလက်မှုလုပ်ငန်းများ	၂၅ ၂၅ ၂၆ ၂၇	၂၆ ၂၇ ၂၈
၂၇။	<b>သစ်တောလုပ်ငန်းဆောင်ရွက်မှုအခြေအနေ</b> (က) သစ်တောများ (ခ) စီးပွားဖြစ်သစ်တောစိုက်ခင်း (ဂ) သစ်ထုတ်လုပ်မှု	၂၈ ၂၉ ၂၉ ၃၀	



စဉ်	အကြောင်းအရာ	စာမျက်နှာ	
		မှ	ထိ
	(ဃ) သစ်တောထွက်ပစ္စည်းများ	၃၀	
၂၈။	<b>တွင်းထွက်ပစ္စည်းထုတ်လုပ်မှုလုပ်ငန်း</b>	၃၀	
	(က) ဓါတ်သတ္တုတူးဖော်ထုတ်လုပ်မှု	၃၁	
	(ခ) ကျောက်မျက်တူးဖော်ထုတ်လုပ်မှု	၃၁	
၂၉။	<b>စွမ်းအင်နှင့်လျှပ်စစ်ကဏ္ဍ</b>		
	(ဂ) ဓာတ်ဆီ/ဒီဇယ် အရောင်းဆိုင်များ	၃၁	
	(စ) သဘာဝဓါတ်ငွေ့အရောင်းဆိုင်များ	၃၁	
၃၀။	<b>ပို့ဆောင်ရေးနှင့်လမ်းပန်းဆက်သွယ်ရေးလုပ်ငန်း</b>	၃၂	
	(က) လေကြောင်းလမ်း	၃၂	
	(ခ) ရေကြောင်းလမ်း	၃၂	
	(ဂ) ရထားလမ်းနှင့်ဘူတာရုံများ	၃၂	
	(ဃ) ကားဂိတ်များ	၃၃	
၃၁။	<b>လမ်းဦးစီးဌာနနှင့်တံတားဦးစီးဌာနများမှဆောင်ရွက်သည့်လုပ်ငန်းများ</b>	၃၃	
	(က) ကားလမ်းများ	၃၄	
	(ခ) မြို့ချင်းဆက်လမ်းများ	၃၄	၃၅
	(ဂ) တံတားများ	၃၅	၃၆
	(ဃ) လမ်း/တံတားသုံးစက်ကိရိယာများ	၃၆	
	(င) လမ်း၊ တံတားအသုံးပြုခကောက်ခံသည့်လုပ်ငန်း	၃၇	

စဉ်	အကြောင်းအရာ	စာမျက်နှာ	
		မှ	ထိ
၃၂။	<b>ဟိုတယ်နှင့်ခရီးသွားလုပ်ငန်း</b>	၃၇	
	(က) ဟိုတယ် မိုတယ်၊အင်း၊ တည်းခိုခန်း	၃၇	
	( ဂ ) ) ကမ်းခြေ/ အပန်းဖြေနေရာ	၃၇	
၃၃။	သမဝါယမအသင်းများ	၃၇	
၃၄။	<b>စီးပွားရေးဆိုင်ရာ အခြေခံအဆောက်အဦများ</b>	၃၈	
	(က) ကုမ္ပဏီ၊ ကုန်စည်ဒိုင်၊ပွဲရုံ၊ဈေးနှင့်ကုန်တိုက်များ	၃၈	၄၀
	( ခ ) ဘဏ်များ	၄၀	
	( ဂ ) စတိုးဆိုင်နှင့်အရောင်းဆိုင်များ	၄၀	၄၁
၃၅။	<b>စည်ပင်သာယာရေးလုပ်ငန်းများ</b>	၄၁	
	(က)ဈေးလုပ်ငန်း	၄၁	၄၂
	( ခ )သောက်သုံးရေရရှိရေးလုပ်ငန်း	၄၂	
	( ဂ )သန့်ရှင်းရေးလုပ်ငန်း	၄၃	
	(ဃ )လမ်း၊တံတားလုပ်ငန်း	၄၃	၄၄
၃၆။	<b>ပုံနှိပ်လုပ်ငန်းနှင့် မီဒီယာလုပ်ငန်းများ</b>	၄၄	
	(က) ပုံနှိပ်လုပ်ငန်းနှင့် တေးသံသွင်း၊ ဗွီဒီယို	၄၅	
	(ခ) မီဒီယာလုပ်ငန်းများ	၄၅	
၃၇။	<b>ပြည်တွင်းအသတ်ထုတ်လုပ်မှုနှင့်ဝန်ဆောင်မှုတန်ဖိုး</b>	၄၅	၄၆
၃၈။	<b>လူတစ်ဦးချင်းဝင်ငွေ</b>	၄၆	
၃၉။	<b>အသက်မွေးဝမ်းကြောင်းလုပ်ငန်းအလိုက်</b>	၄၇	

စဉ်	အကြောင်းအရာ	စာမျက်နှာ	
		မှ	ထိ
	အလုပ်လုပ် သူဦးရေ		
၄၀။	အလုပ်လုပ်နိုင်သူဦးရေနှင့်အလုပ်လက်မဲ့ဦးရေ	၄၇	၄၈
	အခန်း(၇) လူမှုရေးဆိုင်ရာ အချက်အလက်များ		
၄၁။	ပညာရေးကဏ္ဍ	၄၈	၅၆
	(က) အဆင့်မြင့်ပညာ	၄၈	
	(ခ) အခြေခံပညာ	၅၆	၅၈
	(ဂ) မူလတန်းကြိုကျောင်း	၅၇	
	(ဃ) ဘုန်းတော်ကြီးသင်ပညာရေးကျောင်း	၅၇	
	(င) ကျောင်းနေအရွယ်ကလေးများ ကျောင်းအပ်နှံမှု	၅၈	
	(စ) တက္ကသိုလ်ဝင်တန်းအောင်မြင်မှု	၅၈	
	(ဆ) စာတတ်မြောက်မှု ရာခိုင်နှုန်း	၅၉	၆၁
	(ဇ) သင်ကြားမှု သင်ယူမှုအထောက်အကူပြုစာသင်ခန်းများဖွင့်လှစ်နိုင်မှု	၆၀	
	(ဈ) စာကြည့်တိုက်များဖွင့်လှစ်နိုင်မှု	၆၁	

စဉ်	အကြောင်းအရာ	စာမျက်နှာ	
		မှ	ထိ
၄၂။	<b>ကျန်းမာရေးကဏ္ဍ</b> (က) ဆေးရုံများ (ခ) ဆေးပေးခန်းများ (ဂ) ကျေးလက်ကျန်းမာရေးဌာန/ဌာနခွဲ (ဃ) ကျန်းမာရေးစောင့်ရှောက်မှု (င) ဒေသတွင်း အများဆုံးဖြစ်တတ်သောရောဂါများ (စ) HIV/ AIDS-ရောဂါ ဖြစ်ပွား/ သေဆုံးဦးရေ (ဆ) ကျန်းမာရေးဆိုင်ရာ အညွှန်းကိန်းများ (ဇ) ကျန်းမာရေးအတွက် အစိုးရအသုံးစရိတ်	၆၂ ၆၂ ၆၃ ၆၄ ၆၇ ၆၈ ၆၈ ၆၉	၆၆
၄၃။	<b>လူမှုရေးအသင်းအဖွဲ့များ</b> (က) INGO (ခ) NGO (ဦးရေ) (ဂ) အသင်းအဖွဲ့များ	၇၀ ၇၀ ၇၁	၇၅
၄၄။	<b>အားကစားနှင့်ဖျော်ဖြေရေးလုပ်ငန်းများ</b>	၇၅	
	<b>အခန်း(၈)</b> <b>ဘာသာရေးဆိုင်ရာအချက်အလက်များ</b>		

စဉ်	အကြောင်းအရာ	စာမျက်နှာ	
		မှ	ထိ
၄၅။	<p>ဗုဒ္ဓဘာသာဆိုင်ရာအဆောက်အဦများနှင့်သာသနာဝင်ပုဂ္ဂိုလ်များ</p> <p>(က) သာသနိကအဆောက်အဦများ</p> <p>(ခ) ရဟန်းသံဃာနှင့်သီလရှင်များ</p> <p>(ဂ) ထင်ရှားသည့်ဘုရား၊စေတီ၊ပုထိုးများ</p> <p>(ဃ) ထင်ရှားသည့်ဘုန်းတော်ကြီးကျောင်းများ</p>	၇၆ ၇၆ ၇၆ ၇၇ ၇၇	၇၈
၄၆။	အခြားဘာသာရေးအဆောက်အဦများ	၇၈	
၄၇။	သမိုင်းဝင်ထင်ရှားသောအဆောက်အဦနှင့်နေရာများ	၇၉	
	<p><b>အခန်း(၉)</b></p> <p><b>ဒေသဖွံ့ဖြိုးရေးဆိုင်ရာအချက်အလက်များ</b></p>		
၄၈။	<p>ဒေသဖွံ့ဖြိုးရေးလုပ်ငန်းများဆောင်ရွက်နိုင်မှုအခြေအနေ</p> <p>(က) ကျေးလက်ဒေသဖွံ့ဖြိုးတိုးတက်ရေးဦးစီးဌာန နှင့် ကျေးလက်လမ်းဦးစီးဌာနမှ ဆောင်ရွက်သည့် လုပ်ငန်းများ</p> <p>(ခ) အစိုးရနှင့်ပြည်သူ့ဆောင်ရွက်သည့်ဒေသဖွံ့ဖြိုးရေး လုပ်ငန်းများ</p>	၈၀  ၈၅ ၉၂	၈၄  ၉၁ ၉၆
၄၉။	မြို့ပြစီမံကိန်း(TownPlan)နှစ်(၃၀)အတွက် မြေအသုံးချမှု ဆိုင်ရာလျာထားမှု	၉၆	

စဉ်	အကြောင်းအရာ	စာမျက်နှာ	
		မှ	ထိ
	အခန်း(၁၀) အထွေထွေ	၉၇	
၅၀။	အခြားတင်ပြလိုသောအချက်များ	၉၇	
၅၁။	နိဂုံး	၉၇	

ဧရာဝတီတိုင်းဒေသကြီး

မြန်အောင်ခရိုင်

မြို့နယ်အထွေထွေအုပ်ချုပ်ရေးဦးစီးဌာန

မြန်အောင်မြို့နယ်

ဒေသဆိုင်ရာအချက်အလက်များ





# မြန်အောင်မြို့နယ်ဒေသဆိုင်ရာအချက်အလက်များ

## အခန်း(၁)

### နိဒါန်းနှင့်ဒေသသမိုင်း

#### နိဒါန်း

၁။ အထွေထွေအုပ်ချုပ်ရေးဦးစီးဌာနသည် ပြည်ထဲရေးဝန်ကြီးဌာနအောက်ရှိ ဌာနတစ်ခုဖြစ်ပြီး တရား ဥပဒေစိုးမိုးရေးနှင့် ရပ်ရွာအေးချမ်းသာယာရေး၊ နိုင်ငံတော်အစိုးရ၏ မူဝါဒများ အကောင်အထည်ဖော်ရေး၊ ကောင်းမွန်သောအုပ်ချုပ်ရေးစနစ်ဖော်ဆောင်ရေး၊ ပြည်သူ့ဗဟိုပြုဒေသဖွံ့ဖြိုးရေးလုပ်ငန်းများ ဆောင်ရွက်ရေး ရည်မှန်းချက်တာဝန်များကို အောင်မြင်အောင် ဆောင်ရွက် လျက်ရှိပါသည်။

အထွေထွေအုပ်ချုပ်ရေးဦးစီးဌာန တွင် တာဝန် ထမ်းဆောင်ကြသည့် အဆင့်ဆင့်သော အရာထမ်း၊ အမှုထမ်း များသည် ရုံးချုပ်အဆင့်မှ အောက်ခြေ ရပ်ကွက်/ကျေးရွာအုပ်စု အဆင့်အထိ အထွေထွေအုပ်ချုပ်ရေးဦးစီးဌာနရုံး အသီးသီးတွင် တာဝန် ထမ်းဆောင်ကြရပြီး နိုင်ငံတော် အုပ်ချုပ်ရေးယန္တရားချောမွေ့စွာ လည်ပတ်ရေးတွင် ပါဝင်ဆောင်ရွက်ခြင်း၊ ဝန်ကြီးဌာန၏ ရည်မှန်းချက် တာဝန်များ၊ အခြားဝန်ကြီးဌာနမှ ပေးအပ်သောတာဝန်များနှင့် ဒေသဆိုင်ရာ အစိုးရအဖွဲ့များမှပေးအပ်သော လုပ်ငန်းတာဝန်များကို ကျေပွန်စွာထမ်းဆောင် နေကြရသည်ဖြစ်ရာ ဒေသဆိုင်ရာအချက်အလက် များပြုစုထားရှိခြင်းသည် များစွာအရေးပါလာပါသည်။ ဒေသဆိုင်ရာ အချက်အလက်များပြုစုခြင်းဖြင့် မိမိတို့၏လုပ်ငန်း ဆောင်ရွက်ရာတွင် အထောက်အကူပြုသကဲ့သို့ အကြီးအကဲများ နယ်မြေသို့ ကွင်းဆင်းရာတွင်နယ်မြေ၏ အချက်အလက်များကို လွယ်ကူစွာ သိရှိနိုင်မည်ဖြစ်ပါသည်။ ဤစာအုပ်သည် မြန်အောင် မြို့နယ်၏ ဒေသဆိုင်ရာ အချက်အလက်များ (၂၀၂၂ခုနှစ်၊ ဧပြီလ မှ ၂၀၂၃ခုနှစ် ၊ မတ်လအထိ)

သက်ဆိုင်ရာဌာန အသီးသီးမှပေးပို့သော ကိန်းဂဏန်းများနှင့်အညီ ပြုစုတင်ပြထားခြင်းဖြစ်ပါ သည်။

**ဒေသသမိုင်းအကျဉ်း**

၂။ မြန်အောင်မြို့နယ်သည် တတိယမြန်မာနိုင်ငံတော်ကို တည်ထောင် ခဲ့သော အလောင်းမင်းတရားကြီး ဦးအောင်ဇေယျသည် ရွှေဘိုမြို့ ကိုအခြေခံပြီး မြန်မာနိုင်ငံတဝှမ်းလုံးကို စည်းရုံး သိမ်းသွင်းခဲ့ရာတွင် ဟံသာဝတီမွန်တပ်များကို ဧရာဝတီ မြစ်ကြောင်းအတိုင်း စုန်ဆင်း တိုက်ခိုက်ခဲ့ပါသည်။ မြန်မာသက္ကရာဇ် ၁၁၁၆ခုနှစ်၊ တပေါင်းလပြည့် ကျော် (၇)ရက်နေ့တွင် ပုဂံခေတ်အခေါ် ဂူထွဋ်မြို့၊ ညောင်ရမ်းခေတ် အခေါ် လွန်ဆေးမြို့သို့ တပ်တော် ဆိုက်ရောက် သိမ်းပိုက်တော် မူခဲ့ပါသည်။ ထိုမှ အစပြု၍ ဂူထွဋ် (ခေါ်) လွန်ဆေး မြို့တွင် ရန်အပေါင်းတို့ကို အလျှင်အမြန်အောင်မြင် တော်မူသည့် အထိမ်းအမှတ် အဖြစ် မြို့အမည်ကို **မြန်အောင်မြို့** ဟု ပြင်ဆင် ခေါ်ဝေါ်သမုတ်ခဲ့ရာ ယနေ့တိုင် ဖြစ်ပါသည်။ မြန်အောင်မြို့ ကို ပြည်ထဲရေးနှင့် သာသနာ ရေးဝန်ကြီးဌာန ၏ ၂၈-၂-၇၃ ရက်စွဲပါ စာအမှတ်၊ ၁၀၃/ ၂၂ / စိတ် (၁)ဖြင့် ထုတ်ပြန်သည့် အမိန့်ကြော်ငြာ စာနှင့် ပြည်ထဲရေးနှင့် သာသနာရေးဝန်ကြီးဌာန၏ ၃၀-၄-၇၃ ရက်စွဲပါ စာအမှတ်၊ ၁၀၃/၂၂ /စိတ် (၁)ဖြင့်ထုတ်ပြန်သည့် အမိန့်ကြော်ငြာစာ (ပြင်ဆင်ချက်) အရ ဖွဲ့စည်းခဲ့သည်။ **ကနောင်မြို့** ကို ပြည်ထဲရေးနှင့် သာသနာရေး ဝန်ကြီးဌာန၏ ၃-၉-၇၃ ရက်စွဲပါစာအမှတ်၊ ၂/၂၇၁/ အထ(၂)ဖြင့် ထုတ်ပြန်သည့် အမိန့်ကြော်ငြာစာအရ ဖွဲ့စည်းခဲ့သည်။ အင်ပင်မြို့ကို ပြည်ထဲရေး ဝန်ကြီးဌာန၏ (၆-၉-၂၀၁၈) ရက်စွဲပါ စာအမှတ်၊ ပထရ/ဖ (၂၆၇)/ ရေး ၁ ဖြင့် ထုတ်ပြန်သည့်အမိန့်ကြော်ငြာစာအရ ဖွဲ့စည်း ပါ သည်။

အခန်း(၂)

ပထဝီဝင် အနေအထား

တည်နေရာ နှင့်အကျယ်အဝန်း

၃။ မြန်အောင်မြို့နယ်သည် မြောက်လတ္တီတွဒ် ၁၈ ဒီဂရီ ၁၇ မိနစ် နှင့် ၁၈ ဒီဂရီ ၅၂ မိနစ် အကြား အရှေ့လောင်ဂျီတွဒ် ၉၅ ဒီဂရီ ၁၈ မိနစ်၊ ၉၅ ဒီဂရီ ၄၆ မိနစ် အကြားတွင် တည်ရှိပါသည်။ အရှေ့မှ အနောက်သို့(၄၇)မိုင်နှင့် တောင်မှမြောက်သို့ (၂၈)မိုင်ရှည်လျား ပါသည်။ မြန်အောင်မြို့နယ်နှင့် မြို့တို့၏ ဧရိယာ စတုရန်းမိုင်မှာ အောက်ပါအတိုင်း ဖြစ်ပါသည်-

စဉ်	မြို့နယ် အမည်	မြို့နယ် ဧရိယာ စတုရန်းမိုင်		ကျေးရွာအုပ်စု စတုရန်းမိုင်	မြို့နယ်ဧရိယာ စတုရန်းမိုင်
		မြို့	ဧရိယာ		
၁	မြန်အောင်	မြန်အောင်	၂.၅၈၂	၅၈၄.၀၈၂	၅၈၆.၆၆၄
၂	မြန်အောင်	ကနောင်	၁.၃၈	-	၁.၃၈
၃	မြန်အောင်	အင်ပင်	၁၁.၂၇	-	၁၁.၂၇
မြို့နယ်ချုပ်			၁၅.၂၃၂	၅၈၄.၀၈၂	၅၉၉.၃၁၄

နယ်နိမိတ်

၄။ မြန်အောင်မြို့နယ်၏ အရှေ့ဘက်တွင် ဧရာဝတီမြစ် တောင်ဘက်တွင် အင်္ဂပူမြို့နယ် ထိစပ်လျက်ရှိပါသည်။ အနောက်ဘက် တွင် ရခိုင်ရိုးမနှင့် ထိစပ်လျက်ရှိပြီး မြောက်ဘက်တွင် ကြံခင်းမြို့နယ် တို့နှင့် နယ်နိမိတ်ထိစပ်လျက်ရှိပါသည်။

**မြေမျက်နှာသွင်ပြင်**

၅။ မြန်အောင်မြို့နယ်၏ အရှေ့ဘက်တွင် ဧရာဝတီမြစ်သည် မြောက်မှ တောင်သို့ စီးဆင်းလျက်ရှိပြီး ဧရာဝတီမြစ်ရိုးတစ်လျှောက် မြောက်မှတောင်သို့ မြေမျက်နှာသွင်ပြင် ညီညာပြန့်ပြူးမှုရှိပြီး မြို့နယ် ၏ အနောက်ဘက်တွင် ကုန်းမြင့်များ၊ တောင်ကုန်း၊ တောင်စွယ်များ တည်ရှိသည်။ မြို့နယ်အတွင်း မမြေချောင်း ၊ ပဲစေ့ချောင်းများသည် အနောက်မှ အရှေ့သို့ စီးဆင်းပါသည်။

**ရေဆင်း**

၆။ မြန်အောင်မြို့နယ်၏ အရှေ့ဘက်တွင် ဧရာဝတီမြစ်သည် မြောက်မှ တောင်သို့ (၂၈)မိုင် စီးဆင်း ပါသည်။ နွေ/မိုး သင်္ဘောများ၊ စက်လှေများ သွားလာနိုင်ပါသည်။ မြန်အောင်မြို့နယ်၏ မြောက်ဘက် ကြိမ်းမြို့နယ်၏နယ်စပ်တွင် ဖားတရှဉ်းချောင်းသည် မြို့နယ်နှင့်ထိစပ် ဧရိယာ(၄)မိုင်ခန့် အနောက်မှအရှေ့သို့ စီးဆင်းပါသည်။ မြို့နယ် အတွင်း ထင်ရှားသော ချောင်းအဖြစ် မမြေချောင်းသည် အနောက်ဘက် ရခိုင်ရိုးမတွင် ချောင်းဖျားခံ၍ မြို့နယ်အတွင်း (၃၅)မိုင်ခန့် ကွေ့ကောက်ဝင်ရောက် စီးဆင်းကာ အင်္ဂပူ မြို့နယ်အတွင်း ဆက်လက်ဖြတ်သန်း စီးဆင်းပါသည်။ မမြေချောင်းသည် နွေရာသီ တွင် ရေအနက်(၁)ပေ ၊ (၁)ပေခွဲခန့်သာရှိသဖြင့် သင်္ဘော၊ စက်လှေ များ မသွားလာနိုင်ပါ။ မိုးရာသီတွင်လည်း ရေစီးကြမ်းသဖြင့် သင်္ဘော၊ စက်လှေများ မသွားလာနိုင်ပါ။ ရေချိုဖြစ်၍ သောက်သုံးရေ အဖြစ် အသုံးပြု နိုင်ပါသည်။

**ပင်လယ်ရေမျက်နှာပြင်အထက်အမြင့်**

၇။ မြန်အောင်မြို့နယ်သည် ပင်လယ်ရေမျက်နှာပြင် အထက် အမြင့်(၆၇)ပေ အထက်တွင် တည်ရှိပါသည်။

**အခန်း(၃)**

**ရာသီဥတုနှင့် သဘာဝပတ်ဝန်းကျင်**

**ရာသီဥတု**

၈။ မြန်အောင်မြို့နယ်သည် ပူအိုက်စိုစွတ်သော ရာသီဥတုရှိပြီး အမြင့်ဆုံးအပူချိန် (၄၀)ဒီဂရီ စင်တီဂရိတ်နှင့် အနိမ့်ဆုံးအပူချိန် မှာ(၁၂)ဒီဂရီစင်တီဂရိတ် ဖြစ်ပါသည်။ နှစ်အလိုက်ဖြစ်ပေါ်ခဲ့သော မိုးရေချိန် နှင့် အပူချိန်မှာ အောက်ပါအတိုင်းဖြစ်ပါသည်-

စဉ်	ခုနှစ်	မိုးရေချိန်		အပူချိန်	
		မိုးရွာရက်	စုစုပေါင်း မိုးရေ ချိန် (လက်မ)	နေရာသီ (.C)	ဆောင်းရာသီ (.C)
				အမြင့်ဆုံး	အနိမ့်ဆုံး
၁	၂၀၁၈	၇၈	၇၈.၃၃	၂၇	၁၈
၂	၂၀၁၉	၇၉	၃၉.၃၈	၂၉	၁၇
၃	၂၀၂၀	၉၂	၄၃.၅၇	၃၂	၁၈
၄	၂၀၂၁	၆၈	၃၃.၄၁	၃၃	၁၉
၅	၂၀၂၂	၅၅	၂၁.၈၂	၄၀	၁၇
၆	၂၀၂၃	၇၉	၃၁.၁၅	၃၉	၁၉

**သဘာဝပေါက်ပင်များ**

၉။ မြို့နယ်အတွင်း ပေါက်ရောက်သော အပင်များမှာ ကျွန်း၊ ပျဉ်းကတိုး၊ သစ်ယာ၊ အင်၊ ကညင်၊ အင်ကြင်း၊ မျောက်ချော၊ ဒီးဒူး၊ တောင်သရက်၊ ဖက်ဝန်း၊ မအူ၊ သင်းဝင်၊ ချဉ်ယုတ်၊ နှော၊ မျောက်ငို၊ နဘဲ၊ သပြေ၊ ဘုမ္မရာဇာ၊ နလင်ကျော်၊ ဆင်တုံးမနွယ်၊ ဘုန်းမသိမ်၊ ဆေးမြင်းခွာ၊ ဘင်္ဂံစသည့်အပင်များ ပေါက်ရောက် ပါသည်။

**တောရိုင်းတိရစ္ဆာန်များ**

၁၀။ မြန်အောင်မြို့နယ်တွင် တွေ့ရှိရသော တောရိုင်းတိရစ္ဆာန် များမှာ ဆင်၊ ပြောင်၊ ဆတ်၊ ဂျီ၊ သမင်၊ တောင်ဆိတ်၊ ဒေါင်း၊ ကျားသစ်၊ တောဝက်၊ တောခွေး၊ ယုန်၊ တောကြက်၊ တောကြောင်၊ ဒရယ်၊ဖြူ ၊ ရှဉ့် ၊ ဖွတ်၊ ပဒတ် စသည့်တွားသွားသတ္တဝါတို့ နေထိုင်ကျက်စားပါသည်။

**သဘာဝပတ်ဝန်းကျင်လက်ရှိအခြေနေ**

၁၁။ မြန်အောင်မြို့နယ်၏ လက်ရှိ သဘာဝပတ်ဝန်းကျင် အခြေအနေမှာ သစ်တော ဖုံးလွှမ်းမှု (၃၉.၄၄%) ရှိပါသည်။ ၎င်းအနက်မှ ကြိုးဝိုင်း သစ်တောဖုံးလွှမ်းမှုမှာ (၃၉.၄၄%)ဖြစ်ပြီး ကြိုးပြင်ကာကွယ်တော ဖုံးလွှမ်းမှု မရှိပါ။

**သဘာဝပတ်ဝန်းကျင်ထိန်းသိမ်းရေးလုပ်ငန်းများ**

၁၂။ မြန်အောင်မြို့နယ်သည် သဘာဝပတ်ဝန်းကျင် ထိန်းသိမ်းရေး လုပ်ငန်းများအတွက် ကြိုးဝိုင်းတော (၁၅၇၇၁၉) ဧကရှိပါသည်။ သစ်တောစိုက်ခင်း တည်ထောင်နိုင်မှုမှာ ပုဂ္ဂလိက ကျွန်းစိုက်ခင်း (၃၅၀)ဧက၊ သစ်မာ (၇၉၄) ဧက၊ ကျေးရွာထင်းစိုက်ခင်း (၂၃၂)ဧက ဖြစ်ပါသည်။

**သဘာဝဘေးအန္တရာယ်ကျရောက်မှု**

၁၃။ မြန်အောင်မြို့နယ်အတွင်း ဧရာဝတီမြစ်၏ စိုးရိမ်ရေမှတ်မှာ (၆၇)စင်တီမီတာ ဖြစ်ပါသည်။ မြန်အောင် မြို့နယ်အတွင်း သဘာဝဘေးအန္တရာယ် ကျရောက်မှုမှာ ၂၀၂၂ခုနှစ်၊ ဧပြီလမှ ၂၀၂၃ ခုနှစ်၊ မတ်လအထိ လေဘေး(၃)ကြိမ်၊ မီးဘေး(၅)ကြိမ်၊ ကမ်းပြို (၁) ကြိမ် ရင်ဆိုင်ကြုံတွေ့ခဲ့ရပြီး ပျက်စီးဆုံးရှုံးမှုမှာ အောက်ပါ အတိုင်း ဖြစ်ပါသည်-

စဉ်	အမျိုးအစား	ဖြစ်ပွား ကြိမ်	သေ/ ပျောက် ဦးရေ	အဆောက် အဦး ပျက်စီးမှု	ဆုံးရှုံးမှုတန်ဖိုး (ကျပ်သန်း)
၁	မုန်တိုင်းဘေး	-	-	-	-
၂	ဆူနာမီဘေး	-	-	-	-
၃	လေဘေး	၃	-	၅	၂.၇၆
၄	ကမ်းပြိုဘေး	၁	-	၆	၁.၂
၅	မီးဘေး	၅	-	၃	၄.၉၆
	<b>ပေါင်း</b>	<b>၉</b>	<b>-</b>	<b>၁၄</b>	<b>၈.၉၂</b>

အခန်း(၄)

လူဦးရေဆိုင်ရာအချက်အလက်များ

နေထိုင်သည့်တိုင်းရင်းသားလူမျိုးစုများ

၁၄။ မြန်အောင်မြို့နယ်တွင်နေထိုင်ကြသော တိုင်းရင်းသား လူမျိုးစုများမှာ တစ်ဖက်ပါအတိုင်းဖြစ်ပါသည်-

စဉ်	လူမျိုး	နေထိုင်သည့်လူဦးရေ	မြို့နယ်လူဦးရေ	မြို့နယ်လူဦးရေ၏ရာခိုင်နှုန်း
၁	ကချင်	-	၂၁၈၆၁၁	
၂	ကယား	-	။	
၃	ကရင်	၁၁၂၄၁	။	၅.၁၄%
၄	ချင်း	၁၆၃၉	။	၀.၇၄%
၅	မွန်	-	။	၀.၀၀%
၆	ဗမာ	၂၀၅၆၇၅	။	၉၄.၀၈%
၇	ရခိုင်	၃၈	။	၀.၀၂%
၈	ရှမ်း	၁၆	။	၀.၀၀%
မြို့နယ်ချုပ်		၂၁၈၆၀၉	။	၁၀၀.၀၀%



**အိမ်ခြေ၊ အိမ်ထောင်စု၊ လူဦးရေ**

၁၅။ မြန်အောင်မြို့နယ်၏ ၂၀၂၂ ခုနှစ်၊ ဧပြီလ မှ ၂၀၂၃ ခုနှစ်၊ မတ်လအထိ အိမ်ခြေ၊ အိမ်ထောင်စု လူဦးရေမှာ အောက်ပါအတိုင်း ဖြစ်ပါသည်-

(က) အိမ်ခြေ/အိမ်ထောင်စု

စဉ်	အကြောင်းအရာ	အိမ်ခြေ	အိမ်ထောင်စု	ရပ်ကွက်	ကျေးရွာ အုပ်စု	ကျေးရွာ
၁	မြို့နေ	၈၃၁၈	၈၅၂၈	၁၅	-	-
၂	ကျေးလက်နေ	၄၉၅၈၁	၅၀၄၃၉	-	၅၈	၄၉၄
	<b>မြို့နယ်ချုပ်</b>	<b>၅၇၈၉၉</b>	<b>၅၈၉၆၇</b>	<b>၁၅</b>	<b>၅၈</b>	<b>၄၉၄</b>

(ခ) လူဦးရေ

စဉ်	အကြောင်းအရာ	အသက်(၁၈)နှစ်အထက်			အသက်(၁၈)နှစ်အောက်			စုစုပေါင်း		
		ကျား	မ	ပေါင်း	ကျား	မ	ပေါင်း	ကျား	မ	ပေါင်း
၁	မြို့နေ	၁၁၄၄၈	၁၄၀၆၅	၂၅၅၁၃	၃၇၈၁	၃၅၇၅	၇၃၅၆	၁၅၂၂၉	၁၇၆၄၀	၃၂၈၆၉
၂	ကျေးလက်နေ	၆၆၇၀၉	၇၄၇၃၃	၁၄၁၄၄၂	၂၁၉၀၄	၂၂၃၉၆	၄၄၃၀၀	၈၈၆၁၃	၉၇၁၂၉	၁၈၅၇၄၂
	<b>မြို့နယ်ချုပ်</b>	<b>၇၈၁၅၇</b>	<b>၈၈၇၉၈</b>	<b>၁၆၆၉၅၅</b>	<b>၂၅၆၈၅</b>	<b>၂၅၉၇၁</b>	<b>၅၁၆၅၆</b>	<b>၁၀၃၈၄၂</b>	<b>၁၁၄၇၆၉</b>	<b>၂၁၈၆၁၁</b>

**လူဦးရေတိုးနှုန်းနှင့်ကျားမအချိုး**

၁၆။ မြန်အောင်မြို့နယ်၏ ၂၀၂၂ ခုနှစ်၊ ဧပြီလမှ ၂၀၂၃ ခုနှစ် မတ်လ အထိ လူဦးရေတိုးနှုန်း၊ ကျား၊ မ အချိုးမှာ အောက်ပါ အတိုင်းဖြစ်ပါ သည်-

(က) လူဦးရေတိုးနှုန်းနှင့်ကျားမအချိုး

မြို့နယ်ချုပ်	လ	၂	၃	စဉ်	မြို့နယ်/မြို့	ယခင်နှစ် လူဦးရေ	ယခုနှစ် လူဦးရေ	တိုးလာ ဦးရေ	တိုးနှုန်း	ကျား/မ အချိုး		
										ကျား	မ	အချိုး
၂၂၉၅၅၈	အင်ပင်	ကနောင်	မြန်အောင်	၂၀၂၄	၂၀၂၅	၂၀၂၆	၂၀၂၇	၂၀၂၈	၂၀၂၉	၂၀၃၀	၂၀၃၁	၂၀၃၂
	၉၄၇၈	၃၆၁၅	၂၁၆၄၅၅							၅၆၃၃	၅၈၃၃	၁၁၀၄
၂၁၈၆၁၁	၉၉၀၄	၃၇၀၈	၂၀၄၉၉၉							၄၄	၄၉	၁၁၀၁
-၁၀၉၄၇	၄၂၆	၉၃	-၁၁၄၆၆							၂၅၁	၄၉	၁၁၀၁
-၅	၄.၃	၂.၅	-၅.၅၉							၅၄	၄၉	၁၁၀၁
-၅၃၈၈	၂၀၁	၄၄	-၅၆၃၃							၅၆၃၃	၅၈၃၃	၁၁၀၄
-၅၅၅၉	၂၂၅	၄၉	-၅၈၃၃							၄၄	၄၉	၁၁၀၁
-၁၁၀၃	၁၁၀၂	၁၁၀၁	-၁၁၀၄							၅၆၃၃	၅၈၃၃	၁၁၀၄

( ခ ) မွေးဖွား၊သေဆုံး၊ပြောင်းဝင်၊ပြောင်းထွက်လူဦးရေ

စဉ်	မြို့နယ်/ မြို့	မူလ လူဦးရေ	မွေးဖွား ဦးရေ	သေဆုံး ဦးရေ	ပြောင်း ဝင်ဦးရေ	ပြောင်း ထွက် ဦးရေ	လက်ရှိ လူဦးရေ
၁	မြန်အောင်	၂၀၄၉၉၃	၉၄	၇၆	၁၃	၂၅	၂၀၄၉၉၉
၂	ကနောင်	၃၇၁၁	၂	၄		၁	၃၇၀၈
၃	အင်ပင်	၉၉၀၃	၄			၃	၉၉၀၄
မြို့နယ်ချုပ်		၂၁၈၆၀၇	၁၀၀	၈၀	၁၃	၂၉	၂၁၈၆၁၁

ကိုးကွယ်သည့်ဘာသာ

၁၇။ မြန်အောင်မြို့နယ်တွင် နေထိုင်ကြသူများ၏ ကိုးကွယ်သည့် ဘာသာအလိုက် လူဦးရေမှာ အောက်ပါ အတိုင်းဖြစ်ပါသည်-

စဉ်	မြို့နယ်/ မြို့	ဗုဒ္ဓ ဘာသာ	ခရစ် ယာန်	ဟိန္ဒူ ဘာသာ	အစ္စလာမ် ဘာသာ	နတ် အခြား	ပေါင်း
၁	မြန် အောင်	၁၉၆၅၃၈	၇၀၅၇	၈၄	၁၃၂၀		၂၀၄၉၉၉
၂	ကနောင်	၃၆၈၀			၂၈		၃၇၀၈
၃	အင်ပင်	၉၄၉၀	၂၁၈		၁၉၆		၉၉၀၄
မြို့နယ်ချုပ်		၂၀၉၇၀၈	၇၂၇၅	၈၄	၁၅၄၄		၂၁၈၆၁၁

**နိုင်ငံခြားသားများနေထိုင်မှု**

၁၈။ မြန်အောင်မြို့နယ်အတွင်း နိုင်ငံခြားသားများ နေထိုင်သူဦးရေ မှာ အောက်ပါအတိုင်းဖြစ် ပါသည်-

စဉ်	မြို့နယ်/ မြို့	နိုင်ငံခြား သားလူမျိုး	နေထိုင်ဦးရေ	မြို့နယ်လူဦးရေ	မြို့နယ် လူဦးရေ၏ ရာခိုင်နှုန်း
၁	မြန်အောင်	တရုတ်	-	၂၁၈၆၁၁	
၂	။	အိန္ဒိယ	၂	၂၁၈၆၁၁	၀.၀၀၀၀၀၉%
၃	။	ပါကစ္စတန်	-	၂၁၈၆၁၁	-
<b>မြို့နယ်ချုပ်</b>			<b>၂</b>	<b>၂၁၈၆၁၁</b>	<b>၀.၀၀၀၀၀၉%</b>

**အခန်း(၅)**

**အုပ်ချုပ်ရေးဆိုင်ရာအချက်အလက်များ**

**အုပ်ချုပ်ရေးနယ်မြေဖွဲ့စည်းမှု**

၁၉။ မြန်အောင်မြို့နယ်၏ အုပ်ချုပ်ရေးနယ်မြေ ဖွဲ့စည်းမှုမှာ အောက်ပါအတိုင်း ဖြစ်ပါသည်-

စဉ်	မြို့နယ်	မြို့	ရပ်ကွက်	ကျေးရွာအုပ်စု	ကျေးရွာ
၁	၁	၂	၁၅	၅၈	၄၉၄
<b>မြို့နယ်ချုပ်</b>		<b>၂</b>	<b>၁၅</b>	<b>၅၈</b>	<b>၄၉၄</b>

**ရွေးကောက်ပွဲဆိုင်ရာကိစ္စရပ်များ**

၂၀။ မြန်အောင်မြို့နယ်၏ ရွေးကောက်ပွဲဆိုင်ရာ ကိစ္စရပ်များအား အောက်ပါအတိုင်း ဖော်ပြအပ်ပါသည်-

**(က)မြို့နယ်ရွေးကောက်ပွဲကော်မရှင်အဖွဲ့ခွဲအဖွဲ့ဝင်စာရင်း**

စဉ်	အမည်	အလုပ်အကိုင်	တာဝန်
၁	ဦးစိန်လှိုင်	မြို့နယ်ပညာရေးမှူး(ငြိမ်း)	ဥက္ကဋ္ဌ
၂	ဦးလွင်ဦး	တည်းခိုခန်း၊မြစ်ကျောက်လုပ်ငန်း	အဖွဲ့ဝင်
၃	ဦးတင်လှ	လူမှုဖူလုံရေး(ငြိမ်း)	အဖွဲ့ဝင်
၄	Dr.အောင်ကျော်ဦး	တိ/မွေးကု ဆရာဝန်	။
၅	ဦးဝင်းကြိုင်	ရေနံမြေအထွေထွေ မန်နေဂျာ (ငြိမ်း)	။
၆	ဦးအေးဟန်	ကျောင်းအုပ်ကြီး (ငြိမ်း)	။
၇	ဦးဇော်ထက်	ဦးစီးအရာရှိ၊မြို့နယ် ထွေ/အုပ်ရုံး	။
၈	ဦးဇော်မင်းထွန်း	ဦးစီးအရာရှိ၊ ပြန်/ဆက်	။
၉	ဦးစိုးမြင့်အောင်	ဦးစီးအရာရှိ၊ စိုက်ပျိုးရေး	။
၁၀	ဦးမြင့်အောင်	ဦးစီးမှူး၊လဝက	။
၁၁	ဒေါ်ခင်ထားမြင့်	မြို့နယ်ပညာရေးမှူးရုံး	။
၁၂	Dr အောင်ဝင်း	မြို့နယ်ပြည်သူ့ကျန်းမာရေး	။
၁၃	ဦးသိန်းထွန်းဝင်း	မြို့နယ်ဥပဒေအရာရှိ၊ မြို့နယ်ဥပဒေရုံး	။
၁၄	ဒေါ်ဥမ္မာဝင်း	မြို့နယ်စာရင်းစစ် အရာရှိ၊မြို့နယ်စာရင်းရုံး	။
၁၅	ဦးကျင်စိုး	အမှုဆောင်အရာရှိ၊ မြို့နယ်စည်ပင်	။
၁၆	ဦးကြည်လွင်	မြို့နယ်ရွေးကောက်ပွဲ အရာရှိ	အတွင်းရေးမှူး

(ခ) ဆန္ဒမဲပေးပိုင်ခွင့်ရှိသူဦးရေ

စဉ်	မြို့နယ်/ မြို့	မြို့နယ်/ မြို့လူဦးရေ	ကျား	မ	ပေါင်း
၁	မြန်အောင်	၂၀၄၉၉၉	၇၃၅၈၀	၈၃၅၂၃	၁၅၇၁၀၃
၂	ကနောင်	၃၇၀၈	၁၃၀၉	၁၃၇၇	၂၆၈၆
၃	အင်ပင်	၉၉၀၄	၃၂၆၈	၃၈၉၈	၇၁၆၆
မြို့နယ်ချုပ်		၂၁၈၆၁၁	၇၈၁၅၇	၈၈၇၉၈	၁၆၆၉၅၅

(ဂ) နိုင်ငံရေးပါတီများ

စဉ်	ပါတီ	ဥက္ကဋ္ဌ	အတွင်း ရေးမှူး	အမှုဆောင် ဦးရေ	ပါတီဝင် ဦးရေ
၁	ပြည်နိုင်ဖြိုး	၁	၁	၁၄	၃၂၂၉၀
၂	တစည	၁	၁	၂၄	၈၉၈၉
၃	အမျိုးသားနိုင်ငံရေး မဟာမိတ်အဖွဲ့ချုပ် ပါတီ	၁	၁	၂၅	၈၀
၄	ပြည်ထောင်စုကောင်း ကျိုး ဆောင်ပါတီ	၁	၁	၁၅	၁၅

(ဃ) ရွေးချယ်ခံရသော လွှတ်တော်ကိုယ်စားလှယ်များ

(မရှိပါ)

**အခန်း(၆)**

**စီးပွားရေးဆိုင်ရာအချက်အလက်**

**စီးပွားရေးဆိုင်ရာခြုံငုံသုံးသပ်ချက်**

၂၁။ မြန်အောင်မြို့နယ်သည် ဧရာဝတီတိုင်းဒေသကြီး အတွင်းတွင် တည်ရှိပြီးစီးပွားရေးအရဖွံ့ဖြိုးတိုးတက် မှုရှိသော မြို့နယ်တစ်ခုဖြစ်ပါသည်။ မြို့နယ်အတွင်းရှိဒေသခံ ပြည်သူလူထုသည် စိုက်ပျိုးရေး လုပ်ငန်းကို အဓိကလုပ်ကိုင် ဆောင်ရွက်ကြပါသည်။ ထို့အပြင် ပွဲရုံလုပ်ငန်း၊ မြစ်ကျောက်စရစ် ထုတ်လုပ်ခြင်း လုပ်ငန်း များကိုလည်း စီးပွားဖြစ်လုပ်ကိုင်ကြပါသည်။ မြန်အောင်မြို့နယ်သည် မြန်မာနိုင်ငံ အထက်/အောက် ဒေသများသို့ ကုန်းလမ်း၊ ရေလမ်းများဖြင့် သွားလာနိုင်ပြီး လမ်းပန်း ဆက်သွယ် ရေးကောင်းမွန်သော မြို့နယ် ဖြစ်ပါသည်။ မြို့နယ်၏ အဓိက ထွက်ကုန်များမှာ ဆန်စပါး၊ မတ်ပဲ၊ မြစ်ကျောက် စရစ်ဖြစ်ပြီး အခြား ဒေသ များသို့ အများဆုံး တင်ပို့ရောင်းချပါသည်။ မြန်အောင်မြို့နယ် သည်ပြည်၊ ရန်ကုန် ဒေသများမှ မီးဖိုချောင် သုံးပစ္စည်းများ၊ လျှပ်စစ် ပစ္စည်းများနှင့် အိမ်ဆောက်ပစ္စည်းများကို အဓိကတင်သွင်း ရပါသည်။

**မြေအသုံးချမှု**

၂၂။ မြန်အောင်မြို့နယ်၏ မြေအမျိုးအစားအလိုက် အသုံးချထားသည့် ဧကအား အောက်ပါတိုင်း ဖော်ပြ အပ်ပါသည်-

စဉ်	မြေအမျိုးအစား	ဧရိယာ(ဧက)
၁	အသားတင်စိုက်ပျိုးမြေဧရိယာပေါင်း	၁၅၉၁၃၅
	(က) လယ်မြေဧရိယာ	၁၁၉၅၃၈
	(ခ) ယာမြေ	၁၂၄၃၇
	(ဂ) ကိုင်း/ကျွန်းမြေ	၁၃၃၁၅
	(ဃ) ဥယျာဉ်မြေ	၁၃၈၄၅
	(င) ဓနိ	-
၂	လှုပ်ထားမြေဧရိယာပေါင်း	-
	(က) လယ်မြေဧရိယာ	-
	(ခ) ယာမြေ	-
	(ဂ) ကိုင်း/ကျွန်းမြေ	-
	(ဃ) ဥယျာဉ်မြေ	-
	(င) ဓနိ	-
၃	စားကျက်မြေ	၆၈၁၂
၄	စက်မှုလုပ်ငန်းသုံးမြေ	၁၉၂
၅	မြို့မြေ	၆၃၉
၆	ရွာမြေ	၇၆၀၀
၇	အခြားမြေ	၁၂၈၅
၈	ကြိုးဝိုင်း/ကြိုးပြင်ကာကွယ်တောဧရိယာ	၁၅၇၇၁၉
၉	တောရိုင်း	၂၀၄
၁၀	မြေရိုင်း	၄၇၁
၁၁	စိုက်ပျိုးခြင်းမပြုနိုင်သောဧရိယာ	၄၉၅၀၄
<b>မြို့နယ်ချုပ်</b>		<b>၃၈၃၅၆၁</b>



**ဆည်မြောင်းတာဝန်များနှင့်ဆည်ရေသောက်ဧရိယာ**

၂၃။ မြန်အောင်မြို့နယ်ရှိ ဆည်မြောင်းတာဝန်များနှင့် ဆည်ရေသောက် ဧရိယာမှာ တစ်ဖက်ပါအတိုင်း ဖော်ပြအပ်ပါသည်-

(က) ကိုယ့်အားကိုယ်ကိုးဆည်များ  
မရှိပါ။

(ခ) မြစ်ရေတင်စီမံကိန်းများ

စဉ်	စီမံကိန်းအမည်	တည်နေရာ	အကျိုးပြုဧက	မှတ်ချက်
၁	ငပိဆိပ်	ငပိဆိပ်အုပ်စု	၃၇၅၀	
၂	ကဇွန်းခုံ	ကဇွန်းခုံအုပ်စု	၃၀၀၀	
၃	မြစ်ကြိုး	မြစ်ကြိုးအုပ်စု	၂၂၅၀	
မြို့နယ် ချုပ်			၉၀၀၀	

(ဂ) တာဝန်များ/ရေထိန်းတံခါး

စဉ်	တာဝန်/ရေထိန်းတံခါး			ကာကွယ် သည့် မြစ်/ချောင်း	အကျိုး ပြု ဧက
	အမည်	အမျိုးအစား	အ ရှည် (ပေ)		
၁	မြန်အောင်	မြေသား	၃၉.၂၅	ဧရာဝတီ	၁၃၆၃၂၁
မြို့နယ် ချုပ်		မြေသား	၃၉.၂၅	ဧရာဝတီ	၁၃၆၃၂၁

**စိုက်ပျိုးရေးလုပ်ငန်း**

၂၄။ မြန်အောင်မြို့နယ်၏ စိုက်ပျိုးရေးလုပ်ငန်း ဆောင်ရွက်နိုင်မှု အခြေအနေမှာ တစ်ဖက်ပါအတိုင်း ဖြစ်ပါ သည်-

(က) အဓိကသီးနှံ(၁၀)မျိုး စိုက်ပျိုးထုတ်လုပ်မှု

စဉ်	သီးနှံ အမည်	၂၀၂၁-၂၀၂၂ လျာထားဧက		၂၀၂၂-၂၀၂၃ ခုနှစ်			
				စိုက်	ရိတ်	နှုန်း	အထွက် (တင်း)
၁	စပါး ပေါင်း	နွေ	၉၂၀၃	၂၉၉၆	-	-	-
		မိုး	၁၁၈၆၉၇	၁၁၈၆၉၇	၁၁၈၆၉၇	၇၇.၃၄	၉၁၇၉၉၉၅
၂	မြေပဲ	မိုး	၇၂၁၂	၇၀၃၃	၇၀၃၃	၆၀.၀၇	၄၂၂၄၇၂
		ဆောင်း	၁၉၁၉၃	၀၉၀၉၄	-	-	-
၃	နှမ်း	မိုး	၁၇၃၂	၁၇၃၂	၁၇၃၂	၁၃.၉၉	၂၄၂၃၁
		ဆောင်း	၇၇၅၅	၇၆၈၂	-	-	-
၄	နေကြာ	ဆောင်း	၅၃၇	၉၂၃၆	-	-	-
၅	မတ်ပဲ	ဆောင်း	၇၆၈၂၇	၈၀၃၂၇	-	-	-
၆	ပဲတီ စိမ်း	ဆောင်း	၁၉၂၇	၂၁၉၄	-	-	-
		မိုး	-	-	-	-	-
၇	ပဲစင်းငုံ	မိုး	၁၁၁၀	-	-	-	-
၈	ဝါ	-	-	-	-	-	-
၉	ကြံ	မိုး	၁၇၀	၁၆၉	၉၂	၂၂.၈၆	၂၁၀၃
၁၀	အစေ့ ထုတ် ပြောင်း	-	-	-	-	-	-

(ခ) နှစ်ရှည်သီးနှံစိုက်ပျိုးမှုအခြေအနေ

စဉ်	သီးနှံ အမည်	စိုက် (ဧက)	ရိတ် (ဧက)	အထွက် နှုန်း (ပိဿာ)	အထွက် ပေါင်း (ပိဿာ)
၁	သစ်စိမ့်	၉၄၆	-	-	-
၂	ရှောက်/သံပုရာ	၁၈၅	၁၈၅	၅၂၅၀.၆၅	၉၇၁၃၇၁
၃	လိမ္မော်	၅	၅	၈၅၀.၂၀	၄၂၅၁
၄	သရက်	၄၃၃	၄၁၈	၁၁၀၅၂.၇၇	၄၆၂၀၀၅၆
၅	ကျွဲကော/ရှောက်ချို	၁၅	၁၅	၂၆၉၃.၅၃	၄၀၄၁၈
၆	သီဟို	၃၉၄	၁၄၇	၁၅၀	၂၂၀၅၂
၇	မကျည်း	၂၈၈	၂၈၈	၃၇၀.၁၅	၁၀၆၆၀၂
<b>မြို့နယ်ချုပ်</b>		<b>၂၂၆၆</b>	<b>၁၀၅၈</b>	<b>၂၀၃၆၇</b>	<b>၅၇၆၄၇၅၀</b>

(ဂ) အခြားဈေးကွက်ဝင်သီးနှံများစိုက်ပျိုးထုတ်လုပ်မှု

စဉ်	သီးနှံအမည်	စိုက်ဧက	ရိတ်ဧက	အထွက် နှုန်း	အထွက် ပေါင်း
၁	ကြက်သွန်နီ	၂၈၄	-	-	-
၂	ငရုတ်	၁၅၁၇	၁၅၁	၂၀၂၅.၀၃	၃၀၅၇၈၀
၃	ကုလားပဲ	၃၆၉	-	-	-
၄	ဟင်းသီးဟင်းရွက်	၂၈၅၄	၂၄၉၉	၃၆၆၅.၉၀	၉၁၆၁၀၈၄
၅	ငြုပ်ကောင်း	၃၄၂	-	-	-
၆	ဘိုကိတ်	၂၇၈၃	-	-	-
၇	နနွင်း	၁၁၀	၁၁၀	၂၃၅၂.၀၇	၂၅၈၇၂၈

(ဃ) လယ်ယာသုံးစက်ကိရိယာ သုံးစွဲမှုအခြေအနေ

ဇယား နံပါတ်	အစိုးရ							ပုဂ္ဂလိက							
	လယ်ထွန်စက်	လက်ထွန်းထွန်စက်	မျိုးစေ့ချစက်	Combine Harvester	ရိတ်သိမ်းစက်	ချွေလှေ့စက်	ရေစုပ်စက်	လယ်ထွန်စက်	လက်ထွန်းထွန်စက်	မျိုးစေ့ချစက်	Combine Harvester	ရိတ်သိမ်းစက်	ချွေလှေ့စက်	ရေစုပ်စက်	
၁	၁၇	-	၁	၇	-	-	-	၂၅၀	၃၂၄၅	-	၇၄	၉	၃၁	-	

(င) လယ်ယာသုံးထယ်ထွန်နှင့်ကျွဲနွားကောင်ရေ

စဉ်	ထယ်အရေအတွက်	ထွန်အရေအတွက်	ကျွဲနွားကောင်ရေ	နွားကောင်ရေ
၁	၁၂၄၇၀	၁၃၉၇၆	၁၄၅၃	၂၆၂၆၁

## (စ) ဒေသတွင်း ဆန်ဖူလုံမှုရာခိုင်နှုန်း

စဉ်	အကြောင်းအရာ	ရေတွက်ပုံ	၂၀၂၁-၂၂ အမှန်	၂၀၂၂-၂၃ လျာထား	မှတ် ချက်
၁	လူဦးရေ	ဦး	၂၂၉၃၈၀	၂၁၈၆၁၁	
၂	လူတစ်ဦး တစ်နှစ်စားသုံးမှု	-	၃၃၄၅၀၃၆	၃၃၄၅၀၃၆	
	-ကျေးလက်နေ	တင်း	၂၉၆၂၃၈၀	၂၉၆၂၃၈ ၀	
	-မြို့နေ	တင်း	၃၈၂၆၅၆	၃၈၂၆၅၆	
၃	ဝမ်းစာလိုအပ်ချက်	တင်း	၃၃၄၅၀၃၆	၃၃၄၅၀၃ ၆	
၄	စပါးစိုက်ဧကပေါင်း	ဧက	၁၂၇၉၀	၁၂၇၉၀	
	-အထွက်နှုန်း	တင်း	၇၇.၇၇	၇၇.၇၇	
	-အထွက်တင်း	တင်း	၉၉၄၈၀၈၂	၉၉၄၈၀၈၂	
၅	လာမည့်နှစ်စပါး စိုက် ဧက	ဧက	၁၂၇၉၀၂	၁၂၇၉၀၂	
၆	ချန်လှုပ်ရမည့်တင်း	တင်း	၂၅၅၈၀၄	၂၅၅၈၀၄	
၇	အသုံးပြုတင်း	တင်း	၃၉၈၄၅၄၆	၃၉၈၄၅၄ ၆	
၈	ပိုလျှံမှု	တင်း	၅၉၆၃၅၃၆	၅၉၆၃၅၃၆	
၉	ဝမ်းစာကျန်ရှိမှု	တင်း	၅၉၆၃၅၃၆	၅၉၆၃၅၃၆	
၁၀	ဖူလုံမှု	%	၂၄၉.၆၆	၂၄၉.၆၆	

(ဆ) ဒေသတွင်းဆီဖူလုံမှုရာခိုင်နှုန်း

စဉ်	အကြောင်းအရာ	ရေတွက်ပုံ	၂၀၂၁- ၂၂အမှန်	၂၀၂၂- ၂၃အမှန်	မှတ် ချက်
၁	လူဦးရေ	ဦး	၂၂၉၃၈၀	၂၁၈၆၁၁	
၂	လူတစ်ဦး တစ်နှစ်စားသုံးမှု	ပိဿာ	၆	၆	
	ဝမ်းစာလိုအပ် ချက်	တန်	၂၂၄၇.၄	၂၂၄၇.၄	
	ဆီထွက်ရှိမှု	မက်/တန်	၂၂၇၀	၂၂၄၇	
၃	အလေအလွင့်နှင့်အ ခြား	တင်း	၃၄၄၉၂၉၇	၃၇၅၉၀၃၇	
၄	ချန်လှပ်ရမည့်တင်း	ဧက	၃၆၄၂၉	၃၆၆၈၀	
	အသုံးပြုမှု	မက်/တန်	၂၀၇၆၉၄၁	၂၃၈၂၇၅၇	
	လိုအပ်မှု	မက်/တန်	၂၂၄၀.၉၈	၂၂၇၈.၃၇	
၅	ဖူလုံမှု	ရာခိုင်နှုန်း	၂၅၁.၃၄ %	၂၇၃.၁၃ %	

**မွေးမြူရေးလုပ်ငန်းများ**

၂၅။ မြန်အောင်မြို့နယ်၏ မွေးမြူရေးလုပ်ငန်း ဆောင်ရွက်နိုင်မှု အခြေအနေမှာ တစ်ဖက်ပါအတိုင်း ဖြစ်ပါ သည်-

(က) မွေးမြူရေးဇုန်များ

မရှိပါ

(ခ) မြို့နယ်မွေးမြူရေး (ကောင်ရေ)

ဦး	မြို့နယ်/ မြို့	ခုနှစ်	ကျွဲ	နွား	ဝက်	သိုး/ ဆိတ်	ကြက်	ဘဲ	ငုံး
၁	မြန် အောင်	၂၀၂၂-၂၃	၁၈၁၅	၃၆၂၃၁	၁၉၀၂၉	၅၉၃၉	၃၅၉၃၀၇	၂၄၅၃၆	-
၂	ကနောင်	။		၁၀၉	၅၂၃	-	၉၈၉၅	၄၀၂၁	-
၃	အင်ပင်	။	၈၆	၇၁၂	၁၁၆	၁၀၉	၂၉၄၇	၃၀၇	-
မြို့နယ်ချုပ်			၁၉၀၁	၃၇၀၅၂	၁၉၆၆၈	၆၀၄၈	၃၇၂၁၄၉	၂၈၈၆၄	-

(ဂ) မြို့နယ်အသားထုတ်လုပ်မှု (ပိဿာ)

ဦး	မြို့နယ်/ မြို့	ခုနှစ်	ကျွဲ	နွား	ဝက်	သိုး/ ဆိတ်	ကြက်	ဘဲ	ငုံး
၁	မြန် အောင်	၂၀၂၂-၂၀၂၃	-	၉၂၈၅၀	၄၁၆၇၀၀	၇၈၀၀	၇၂၇၉၈၀	၈၁၈၄၀	-
၂	ကနောင်	၂၀၂၂-၂၀၂၃	-	၃၉၀၀	၈၄၉၅	-	၁၁၂၀၃	၃၃၀၅	-
၃	အင် ပင်	၂၀၂၂-၂၀၂၃	-	၁၁၀၀၀	၇၀၀	၁၁၀၀	၁၂၀၀၀	၃၀၀၀	-
မြို့နယ်ချုပ်				၁၀၇၇၅၀	၄၂၅၈၉၅	၈၉၀၀	၇၅၁၈၃	၈၁၁၄၅	-

(ဃ) မြို့နယ်ကြက်/ဘဲ/ငုံးဥထုတ်လုပ်မှု (လုံး)

စဉ်	မြို့နယ်/မြို့	ခုနှစ်	ကြက်ဥ	ဘဲဥ	ငုံးဥ
၁	မြန်အောင်	၂၀၂၂-၂၀၂၃	၄၀၆၃၄၀၀	၈၀၀၅၀၀	-
၂	ကနောင်	၂၀၂၂-၂၀၂၃	၇၀၀၀	၁၇၄၀	-
၃	အင်ပင်	၂၀၂၂-၂၀၂၃	၆၀၀၀၀	၄၀၀၀	-
မြို့နယ်ချုပ်			၄၁၃၀၄၀၀	၈၀၆၂၄၀	-

(င) မြို့နယ်နို့ထွက်ပစ္စည်းထုတ်လုပ်မှု

စဉ်	မြို့နယ်/မြို့	ခုနှစ်	နို့စားနွား (ကောင်ရေ)	နို့ထွက် (ပိဿာ)
၁	မြန်အောင်	၂၀၂၁-၂၀၂၂	၅၆	၁၆.၀၂၇
		၂၀၂၂-၂၀၂၃	၇၉	၂၂.၆၁
မြို့နယ်ချုပ်			၁၃၅	၃၈.၆၃၇

(စ) မြို့နယ်ငါး၊ ပုစွန်မွေးမြူမှု အခြေအနေ

စဉ်	ခုနှစ်	ငါး			ပုစွန်		
		အရေအတွက် (ကန်)	ဧက	ထုတ်လုပ်မှု ပိဿာ	အရေအတွက် (ကန်)	ဧက	ထုတ်လုပ်မှု ပိဿာ
၁	၂၀၂၂-၂၀၂၃	၃၇	၁၀၆.၈၂၂	၅၃၃.၁၆	-	-	-



(ဆ) ရေချိုရေငန်ငါးဖမ်းလုပ်ငန်းမှအသားထုတ်မှု(တန်)

ဧည့် ခရစ်	ခုနှစ်	ငါး			ပုစွန်		
		လေလံ အရေ အတွက်	လုပ်ငန်း အရေ အတွက်	ထုတ် လုပ်မှု (တန်)	လေလံ အရေ အတွက်	လုပ်ငန်း အရေ အတွက်	ထုတ် လုပ်မှု (တန်)
၁	၂၀၂၂- ၂၀၂၃	၃၂	၃၂	၁၂၁၉. ၁၄	-	-	-

**စက်မှုလက်မှုလုပ်ငန်း**

၂၆။ မြန်အောင်မြို့နယ်၏ စက်မှုလက်မှုလုပ်ငန်း ဆောင်ရွက်နိုင်မှု အခြေအနေ မရှိပါ။

(က) စက်မှုဇုန်များ

(မရှိပါ)

(ခ) မြို့နယ်ရှိစက်ရုံများ

စဉ်	မြို့နယ် /မြို့	စက်ရုံအမည်	အမျိုး အစား	နိုင် ငံ ပိုင်	ပုဂ္ဂလိ ကပိုင်	လုပ် သား အင် အား
၁	မြန် အောင်	ရောင်နီစက်ရုံ	အရက်ချက် စက်ရုံ	-	၁	၂၀၇
၂	မြန် အောင်	ဓာတ်အား ပေးစက်ရုံ	လျှပ်စစ်ဓာ တ်အား	၁	-	၇၄
၃	။	မြန်အောင် ရေနံမြေ	ရေနံထုတ် လုပ်မှု	၁	-	၂၄၂

စဉ်	မြို့နယ် /မြို့	စက်ရုံအမည်	အမျိုးအစား	နိုင်ငံပိုင်	ပုဂ္ဂလိကပိုင်	လုပ်သားအင်အား
၄	။	ရွှေပြည်သာ ရေနံ မြေ	ရေနံထုတ်လုပ်မှု	၁	-	၁၅၀
၅	။	ရေသန့်စက်ရုံ			၂	၂၄
မြို့နယ်ချုပ်				၃	၃	၆၉၇

(ဂ) မြို့နယ်ရှိအလုပ်ရုံများ

စဉ်	မြို့နယ်/မြို့	အလုပ်ရုံအမည်	အမျိုးအစား	နိုင်ငံပိုင်	ပုဂ္ဂလိကပိုင်	လုပ်သားအင်အား
၁	မြန်အောင်	မြို့တွင်းဆန်စက်			၉၀	၂၉၅
၂	။	မြို့တွင်းသစ်စက်			၁၇	၃၄
၃		အမှုန့်ကြိတ်စက်			၉	၁၅
၄		ဆီစက်			၁၁	၃၄
၅		ရေခဲစက်			၂	၅
၆		ဆေးလိပ်ခုံ			၇	၆၀
၇		ပဲလှော်ဖို			၉	၃၁
၈		ပဲပြားလုပ်ငန်း			၁	၇
၉		ပရိဘောဂ			၈	၂၆

စဉ်	မြို့နယ်/ မြို့	အလုပ်ရအမည်	အမျိုး အစား	နိုင်ငံ ပိုင်	ပုဂ္ဂလိ ကပိုင်	လုပ်သား အင်အား
၁၀		မီးသွေးတောင်			၁	၃
၁၁		ပုန်းညက်			၁	၂
၁၂		ရေနံချက်ဖို			၇	၅၄
၁၃		ဝပ်ရှော့			၄၀	၆၁
၁၄	ကနောင်	မြို့တွင်းဆန်စက်			၂	၈
၁၅		ပုန်းညက်			၂	၁၂
၁၆	အင်ပင်	ဆန်စက်			၅	၄၉
၁၇		ဆီစက်			၃	၂၈
၁၈		သကြားစက်ရုံ			၁	၂၀
မြို့နယ်ချုပ်					၂၁၆	၇၄၄

(ဃ) အိမ်တွင်းစက်မှုလက်မှုလုပ်ငန်းများ

စဉ်	မြို့နယ်/ မြို့	စက်မှုလက်မှုလုပ်ငန်း အမျိုးအစား	အရေ အတွက်	လုပ်သားအင် အား
၁	မြန် အောင်	စက်ချုပ်လုပ်ငန်း	၈၅၁	၉၁၀
၂		မုန့်လုပ်ငန်း	၂၀၇	၂၃၅
၃		ပန်းတိမ်လုပ်ငန်း	၁၅	၄၅
၄		ပန်းပဲ	၃၇	၆၅
၅		ဇကော၊ဇိကာ၊ဖျာ	၄၇၂	၄၈၀
၆		စတီးဂဟေ	၄၄	၈၀
၇		ဖရောင်းတိုင်	၂	၅

စဉ်	မြို့နယ်/ မြို့	စက်မှုလက်မှုလုပ်ငန်း အမျိုးအစား	အရေ အတွက်	လုပ်သားအင် အား
၈		ကြိုးကြစ်	၆၃	၆၅
၉		အိုးလုပ်ငန်း	၅၆	၆၀
၁၀		ပန်းချီ	၄	၅
၁၁	ကနောင်	စက်ချုပ်လုပ်ငန်း	၁၄	၁၇
၁၂		မုန့်လုပ်ငန်း	၆	၁၁
၁၃		ပန်းတိမ်လုပ်ငန်း	၂	၇
၁၄		ပန်းပဲလုပ်ငန်း	၁	၃
၁၅		စတီးဂဟေ	၅	၁၀
၁၆	အင်ပင်	စက်ချုပ်	၅၂	၅၂
၁၇		မုန့်လုပ်ငန်း	၁၀	၁၈
၁၈		ပန်းပဲ	၂	၄
၁၉		ပန်းတိမ်	၂	၄
၂၀		စတီးဂဟေ	၁	၃
၂၁		ပရိဘောဂ	၂	၆
မြို့နယ်ချုပ်			၁၈၄၈	၂၀၈၅

### သစ်တောလုပ်ငန်းဆောင်ရွက်မှုအခြေအနေ

၂၇။ မြန်အောင်မြို့နယ်၏ သစ်တောလုပ်ငန်းနှင့်ပတ်သက်သော အချက်အလက်များမှာ တစ်ဖက်ပါ အတိုင်းဖြစ်ပါသည်-

(က) သစ်တောများ

စဉ်	အကြောင်းအရာ	ဧရိယာ (ဧက)	ပေါက်သည့်အပင် များ
၁	ကြိုးဝိုင်း	၁၅၇၇၁၈.၉၆	ကျွန်း၊ ပျဉ်းကတိုး၊ ဘင်္ဂံ ၊ ဒီဒူး၊ အင်၊ တောင်သရက်၊ သစ်ပုဂံ၊ ဇင်ပြွန်း၊ ကြက်ရိုး၊ ထောက်ကျန်၊ မျောက်ချော၊ နဘဲ ၊ ချဉ်ယုတ်၊ ဖက်ဝန်းနှင့် ကြသောင်းဝါး၊ မျှင်ဝါး၊ ခရင်းဝါး၊ တင်းဝါးများ အများဆုံးပေါက်ရောက်ပါသည်။
၂	ကြိုးပြင်	-	-
မြို့နယ်ချုပ်		၁၅၇၇၁၈.၉၆	

(ခ) စီးပွားဖြစ်သစ်တောစိုက်ခင်း

စဉ်	စိုက်ပျိုးသူ	နိုင်ငံ/ပုဂ္ဂလိကပိုင်	စိုက်ဧက	တည်နေရာ	အပင်အမျိုးအစား	အရေအတွက်
၁	သစ်တော (ဦးရေ) ၂၀၀	နိုင်ငံ	၄၀၀	မျှင်ဝါး တောင်ကြိုး ဝိုင်း အကွက်အမှတ် (၃၁/၃၂/၅၄/၅၇)	ကျွန်း	၃၅၀၀၀၀
၂	ပုဂ္ဂလိက (၃)ဦး	ပုဂ္ဂလိက	၆၅	ရွှေသမင်းကြိုးဝိုင်း အကွက်အမှတ် (၂၁/၂၂/၃၆)	သစ်မာ/ဝါး	၂၂၅၀၀
မြို့နယ်ချုပ်			၄၆၅			၃၇၂၅၀၀

(ဂ) သစ်ထုတ်လုပ်မှု

စဉ်	အမျိုးအစား	နိုင်ငံ	ပုဂ္ဂလိကပိုင်	ထုတ်လုပ်မှု(တန်)
၁	ကျွန်း	-	၁၃.၀၇၀၂	၁၃.၀၇၀၂
၂	သစ်မာ	-	၂၈.၇၅၉	၂၈.၇၅၉
စုစုပေါင်း		-	၄၁.၈၂၉၂	၄၁.၈၂၉၂

(ဃ) သစ်တောထွက်ပစ္စည်းများ

စဉ်	အမျိုးအစား	ရေတွက်ပုံ	ထုတ်လုပ်မှု
၁	ထင်း	ကုဗတန်	၁၇၇
၂	မီးသွေး	ကုဗတန်	၂၀၀၀
၃	ဝါး	လုံး(၀၀၀)	၈၅၀
၄	ကြိမ်	လုံး(၀၀၀)	-
၅	ရှားစေး	ပိဿာ	-
၆	သစ်ခေါက်	ပိဿာ	၁၈၇၈
၇	သစ်ခွ	ပိဿာ	-
၈	သနပ်ခါး	ပိဿာ	-
၉	ဖာလာစေ့	ပိဿာ	-
၁၀	ပျားရည်	ပိဿာ	-
၁၁	ခနိ	ဗျစ်(၀၀၀)	၂၇၅

တွင်းထွက်ပစ္စည်းထုတ်လုပ်မှုလုပ်ငန်း

၂၈။ မြန်အောင်မြို့နယ်၏ တွင်းထွက်ပစ္စည်း ထုတ်လုပ်မှု လုပ်ငန်း နှင့်ပတ်သက်သော အချက်အလက်များမှာ တစ်ဖက်ပါ အတိုင်း ဖြစ် ပါ သည်-

(က) ဓါတ်သတ္တုတူးဖော်ထုတ်လုပ်မှု  
မရှိပါ။

(ခ) ကျောက်မျက်တူးဖော်ထုတ်လုပ်မှု  
မရှိပါ။

**စွမ်းအင်နှင့်လျှပ်စစ်ကဏ္ဍ**

၂၉။ မြန်အောင်မြို့နယ်၏

စွမ်းအင်/လျှပ်စစ်ကဏ္ဍနှင့်ပတ်သက်သော အချက်အလက်များမှာ  
အောက်ပါ အတိုင်းဖြစ်ပါသည်-

(က) ဓါတ်ဆီ/ဒီဇယ်အရောင်းဆိုင်

စဉ်	မြို့နယ်/ မြို့	ဆိုင်အမည်	နိုင်ငံ ပိုင်	ပုဂ္ဂလိ ကပိုင်	တစ်နှစ်ရောင်းချမှု စည်ပေါင်း	
					ဓါတ်ဆီ	ဒီဇယ်
၁	မြန်အောင်	ရွှေဗျိုင်းဖြူ-၁		၁	၁၈၁	၂
၂	မြန်အောင်	ရွှေဗျိုင်းဖြူ-၂		၁	၁၃၅၃	၁၀၆
၃	မြန်အောင်	ထက်		၁	၁၂၄	၂၃၁
၄	မြန်အောင်	ငြိမ်းချမ်းရေး		၁	၁၂၄	၉၉
၅	မြန်အောင်	နောင်ရှမ်း		၁	၁၉၉	၉၁
၆	ကနောင်	အဓိပတိ		၁	၇၈	၁၆၁
၇	အင်ပင်	555		၁	၁၇၈	၃၂
<b>မြို့နယ်ချုပ်</b>				<b>၇</b>	<b>၂၂၃၇</b>	<b>၇၂၂</b>

(စ) သဘာဝဓါတ်ငွေ့အရောင်းဆိုင်များ  
(မရှိပါ)

**ပို့ဆောင်ရေးနှင့် လမ်းပန်းဆက်သွယ်ရေးလုပ်ငန်း**

၃၀။ မြန်အောင်မြို့နယ်၏ပို့ဆောင်ရေးနှင့်

လမ်းပန်းဆက်သွယ်ရေး လုပ်ငန်းနှင့်ပတ်သက်သော အချက် အလက် များမှာ အောက်ပါအတိုင်း ဖြစ်ပါသည်-

(က) လေကြောင်းလမ်း

မရှိပါ။

(ခ) ရေကြောင်းလမ်း

စဉ်	ရေကြောင်း လမ်းအမည်	မြို့နယ်အတွင်း		အ ရှည် ရေ မိုင်	ဆိပ်ကမ်း အရေအတွက်	
		မှ	ထိ		သင်္ဘော ဆိပ်	အခြား
၁	မြန်အောင်-ပြည်	မြန်အောင်	ဖားတရှဉ်း	၄	၁	-
၂	မြန်အောင်- ဟင်္သာတ	မြန်အောင်	ရွှေကျင်	၁၈	၃	
<b>မြို့နယ်ချုပ်</b>				<b>၂၂</b>	<b>၄</b>	

(ဂ) ရထားလမ်းနှင့် ဘူတာရုံများ

စဉ်	ရထားလမ်း အမည်	မြို့နယ်အတွင်း		အရှည် မိုင်	ဘူတာ အရေအတွက်	
		မှ	ထိ		ကြီး	သေး
၁	မြန်အောင်	မြန်အောင်	ကြံခင်း	၅	၁	
၂	မြန်အောင်	မြန်အောင်	ကညင်ငူ	၁၉	၅	၁
<b>မြို့နယ်ချုပ်</b>				<b>၂၄</b>	<b>၆</b>	<b>၁</b>



(ဃ) ကားဂိတ်များ

စဉ်	ကားဂိတ်အမည်	ပြေးဆွဲသည့် ခရီးစဉ်	ပြေးဆွဲသည့် ယာဉ်အမျိုးအစား	ပြေးဆွဲသည့် ယာဉ်စီးရေ
၁	ဧရာသစ္စာ (ယာဉ်ကြီး)	မြန်အောင်-ရန်ကုန်	Aircon Bus	၃၄
၂	ဧရာသစ္စာ (ယာဉ်ငယ်)	မြန်အောင်-ရန်ကုန်	Aircon Bus	၁၃
၃	ကနောင်မင်းသား	မြန်အောင်-ရန်ကုန်	။	၁၇
၄	အောင်ကျော်မိုး	မြန်အောင်-ရန်ကုန်	။	၅
၅	ရတနာ	မြန်အောင်-ဟင်္သာတ -ပုသိမ်-ပြည်-ရန်ကုန်	။	၄၇
၆	မြတ်ကောင်းကင်	မြန်အောင်-ရန်ကုန်	။	၆
မြို့နယ်ချုပ်				၁၂၂

လမ်းဦးစီးဌာနနှင့် တံတားဦးစီးဌာနမှ ဆောင်ရွက်သည့် လုပ်ငန်းများ ၃၁။ ပြည်သူ့ဆောက်လုပ်ရေး လုပ်ငန်းများမှာ တစ်ဖက်ပါ အတိုင်း ဖြစ်ပါသည်-

(က) ကားလမ်း

စဉ်	ကားလမ်းအမည်	မြို့နယ်အတွင်း		အရှည် မိုင်
		မှ	ထိ	
၁	မြန်အောင်-ကြံခင်း	မြန်အောင်(၂)	နတ်ပီတီ	၄
၂	ဟင်္သာတ-ဆုံကုန်း- မြန်အောင်	ညောင်မြစ်ဆွဲ	ကညင်ငူ	၂၂/၂
၃	အင်ပင်-လက်ပံကွင်း- ညောင်ခြေထောက်လမ်း	အနောက်ကုန်း	ညောင်ခြေ ထောက်	၁၂/၂
၄	ထူးကြီး-ထိန်သေးလမ်း	ညောင်ချင်	ကုန်းတလုံး	၅/၇
၅	မြို့ပတ်လမ်း	ညောင်မြစ်ဆွဲ	မြန်အောင်- ၁	၂
၆	ပုသိမ်-မုံရွာလမ်း	၁၀၄/၂	၁၁၆/၁	၁၁/၆
	<b>စုစုပေါင်း</b>			<b>၅၈/၁</b>

(ခ) မြို့နယ်ချင်းဆက်လမ်းများ

စဉ်	လမ်းအမည်	အရှည် (မိုင်- ဖာလုံ)	အမျိုးအစား			
			က ဇ ရာ	ကျောက် ချော	အမာ ခံလမ်း	ကွန် က ရစ်
၁	ဟင်္သာတ-ဆုံကုန်း- မြန်အောင်	၂၂/၂	၂၂/၂	-	-	
၂	ကြံခင်း-မြန်အောင်လမ်း	၄/၀	၄/၀	-	-	
၃	အင်ပင်- လက်ပံကွင်း-ညောင်ခြေ ထောက်	၁၂/၂	-	၂/၁	၁၀/၁	-

စဉ်	လမ်းအမည်	အရှည် (မိုင်- ဖာလုံ)	အမျိုးအစား			
			က ဏ္ဍ ရာ	ကျောက် ချော	အမာ ခံလမ်း	ကွန် က ရစ်
၄	ထူးကြီး-ထိန်သေးလမ်း	၅/၇	-	-	၅/၇	
၅	ပုသိမ်-မုံရွာလမ်း	၁၁/၆	၁၁/ ၆	-	-	
၆	မြို့ပတ်လမ်း	၂	၂	-	-	
မြို့နယ်ချုပ်		၅၈/၀	၅၀	၂/၀	၁၆	

(ဂ) တံတားများ

(၁) ပေ(၁၈၀)အထက်တံတားများ

စဉ်	တံတားအမည်	အရှည် (ပေ)	အမျိုးအ စား	တည်ဆောက် သည့်ခုနှစ်	သွားလာနိုင်သည့် ယာဉ်(ကား/ရ ထား)
၁	မမြချောင်းကူးတံ တား	၁၈၀	ကွန်ကရစ်	၁၉၉၂	ကား
၂	ပဲစွေချောင်းကူးတံ တား	၁၈၀	ကွန်ကရစ်	၁၉၉၂	ကား

(၂) ပေ(၁၈၀)အောက်တံတားများ

စဉ်	ပေ(၅၀)မှ (၁၈၀)ရှိ တံတား အမည်	အရှည် ပေ	အမျိုးအစား	တည်ဆောက်သည့် ခုနှစ်	သွားလာ နိုင်သည့် ယာဉ် (ကား/ ရထား)	ပေ(၅၀) အောက် တံတား အရေအတွက်	တံတား စုစုပေါင်း
၁	တံတား အမှတ်၄/၆	၅၀	ကွန်ကရစ်	၂၀၁၈	ကား	-	
၂	တံတား အမှတ်၁/၇	၆၀'	ကွန်ကရစ်	၂၀၁၆	ကား	-	
၃	တံတား အမှတ်၂/၈	၁၀၀	ဘောလီ	၁၉၉၆	ကား	-	
၄	တံတားအမှတ် ၁/၁၁	၁၁၀	ဘောလီ	၂၀၀၇	ကား	၈၄	၈၈

(ဃ) လမ်းတံတားသုံးစက်ကိရိယာများ

စဉ်	မြို့နယ် /မြို့	လမ်းတံတားသုံးစက်ကိရိယာများ				လုပ်သား ဦးရေ
		မြေထိုးစက်	မြတ်ကော်စက်	မြေကြိတ်စက်	မြေသယ်ယာဉ်	
၁	မြန်အောင်	-	-	၁	-	၅၀ ဦး
၂	ကနောင်	-	-	-	-	-
<b>စုစုပေါင်း</b>				<b>၁</b>		<b>၅၀ ဦး</b>

( င ) လမ်း/ တံတားအသုံးပြုခကောက်ခံသည့်လုပ်ငန်း

မရှိပါ။

ဟိုတယ်နှင့်ခရီးသွားလုပ်ငန်း

၃၂။ မြန်အောင်မြို့နယ်ရှိဟိုတယ်နှင့် ခရီးသွားလုပ်ငန်းနှင့်ပတ်သက် သော အချက်အလက်များမှာ အောက်ပါ အတိုင်း ဖြစ်ပါသည်-

(က) ဟိုတယ်၊ ဗိုတယ်၊ အင်း၊ တည်းခိုခန်း

(၁) ဟိုတယ် ။ မရှိပါ။

(၂) ဗိုတယ်၊ အင်း၊ တည်းခိုခန်း

စဉ်	ဗိုတယ်အရေအတွက်	အင်းအရေအတွက်	တည်းခိုခန်းအရေအတွက်
၁	-	-	၁၅

(ခ) ကမ်းခြေနှင့် အပန်းဖြေနေရာများ။

မရှိပါ။

သမဝါယမအသင်းများ

၃၃။ မြန်အောင်မြို့နယ်တွင်ရှိသော သမဝါယမအသင်းများမှာ အောက်ပါအတိုင်း ဖြစ်ပါသည်-

စဉ်	မြို့နယ်	သမဝါယမအသင်းပေါင်း	သမဝါယမအသင်းစုပေါင်း	မှတ်ချက်
၁	မြန်အောင်	၃၁၇	၂	
၂	ကနောင်	၃	၁	
၃	အင်ပင်	၁		
	မြို့နယ်ချုပ်	၃၂၁	၃	

**စီးပွားရေးဆိုင်ရာ အခြေခံအဆောက်အအုံများ**

၃၄။ မြန်အောင်မြို့နယ်တွင်ရှိသော စီးပွားရေးဆိုင်ရာ အခြေခံအဆောက်အအုံများမှာ အောက်ပါ အတိုင်း ဖြစ်ပါသည်-

**(က) ကုမ္ပဏီ၊ ကုန်စည်ခိုင်၊ ပွဲရုံများ၊ဈေးနှင့်ကုန်တိုက်များ**

**(၁) ကုမ္ပဏီများ**

စဉ်	ကုမ္ပဏီအမည်	ဆောင်ရွက်သည့်လုပ်ငန်း	တည်နေရာ
၁	သွန်းစံ	တည်ဆောက်ရေးလုပ်ငန်း	အမှတ်(၄)ရပ်ကွက်၊ မြန်အောင်မြို့
၂	Yellow Book	တည်ဆောက်ရေးလုပ်ငန်း	အမှတ်(၅)ရပ်ကွက်၊ မြန်အောင်မြို့
၃	အားမာန်ချီ	တည်ဆောက်ရေးလုပ်ငန်း	ညောင်မြစ်ဆွဲ
၄	မြတ်မြန်အောင်	တည်ဆောက်ရေးလုပ်ငန်း	ရွှေပြည်သာ
၅	Royal Htoo Thit	တည်ဆောက်ရေးလုပ်ငန်း	အင်ပင်
၆	Grand Brothers Construction	တည်ဆောက်ရေးလုပ်ငန်း	အင်ပင်
၇	ထွန်းထက်သာ	တည်ဆောက်ရေးလုပ်ငန်း	ကညင်ငူ

**(၂) ကုန်စည်ခိုင်များ။**

မရှိပါ။

(၃) ပွဲရုံများ

စဉ်	ပွဲရုံအမည်	ရောင်းဝယ်သည့် ပစ္စည်းများ	တည်နေရာ
၁	တက်နေဦး	ပဲမျိုးစုံ	ကြာနီကန်လမ်း၊အမှတ်(၄) ရပ်ကွက်
၂	ပြည့်ဖြူကျော်	ပဲ/နှမ်း	ညဈေးလမ်း၊အမှတ်(၅)ရပ် ကွက်
၃	ဦးခဲမိုန်	ကုန်စုံပွဲရုံ	ဈေးတောင်လမ်း၊အမှတ်(၃)ရပ်ကွက်
၄	စောသီတာ	ဆန်ပွဲရုံ	သဘာဝမီးစက်လမ်း၊ညောင်မြစ်ဆွဲ
၅	ပြည့်ဖြိုး	ပဲပွဲရုံ	ပေကုန်းရွာ၊ထန်းသုံးပင်အုပ်စု
၆	ရတနာမိုင်	ပဲပွဲရုံ	ကြာနီကန်လမ်း၊ အမှတ်(၄)ရပ်ကွက်
၇	ဦးဝင်းမြင့်	ကုန်စုံပွဲရုံ	ပရိက္ခရာလမ်း၊ အမှတ်(၃)ရပ်ကွက်

(၄) ဈေးများ

စဉ်	မြို့နယ်	ဈေးအမည်	တည်နေရာ	မှတ်ချက်
၁	မြန်အောင်	နေခြည်ဈေး	အမှတ်(၃)ရပ်ကွက်၊ မြန်အောင်မြို့	
၂		သပြေကုန်းဈေး	သပြေကုန်းကျေးရွာအုပ်စု	ကျေးလက်ဈေး
၃		အင်ပင်ဈေး	အင်ပင်ကျေးရွာအုပ်စု	
၄		အေးမြချမ်းသာ	တာခွတ်ကြီးကုန်းကျေးရွာအုပ်စု	ကျေးလက်ဈေး
၅		ပြည့်ဖြိုးအောင်	တာခွတ်ကြီးကုန်းကျေးရွာအုပ်စု	ကျေးလက်ဈေး
၆	ကနောင်	ကနောင်ဈေး	အမှတ်(၃)ရပ်ကွက်၊ ကနောင်မြို့	

(၅) ကုန်တိုက်များ။  
မရှိပါ။

(ခ) ဘဏ်များ

စဉ်	မြို့နယ်	ဘဏ်အမည်	အစိုးရ	ပုဂ္ဂလိက	စုစု ပေါင်း
၁	မြန်အောင်	စီးပွားရေးဘဏ်	၁		၁
၂		စိုက်/ဘဏ်	၁		၁
၃		MOB		၁	၁
၄		CB		၁	၁
၅		AYA		၁	၁
၆		KBZ		၁	၁
	မြို့နယ်ချုပ်		၂	၄	၆

(ဂ) စတိုးဆိုင်နှင့်အရောင်းဆိုင်များ

စဉ်	ဆိုင်အမျိုးအစား	အရေအတွက်
၁	စတိုးဆိုင်	၂၀
၂	ရွှေဆိုင်	၃၈
၃	လျှပ်စစ်ပစ္စည်းဆိုင်	၉
၄	ဖုန်း/ဖုန်းပစ္စည်းအရောင်းဆိုင်	၁၅
၅	စာအုပ်ဆိုင်	၅
၆	ဆေးဆိုင်	၂၃
၇	စားသောက်ဆိုင်	၁၆
၈	လက်ဖက်ရည်ဆိုင်	၁၈
၉	ကုန်မာဆိုင်	၂၁
၁၀	စိုက်ပျိုးရေးပစ္စည်းဆိုင်	၇
၁၁	ဆောက်လုပ်ရေးပစ္စည်းဆိုင်	၅
၁၂	ဝန်ဆောင်မှုလုပ်ငန်းဆိုင်	-



စဉ်	ဆိုင်အမျိုးအစား	အရေအတွက်
၁၃	ဆန်ဆိုင်	၃၃
၁၄	အဝတ်အထည်ဆိုင်	၄၀
၁၅	နိဗ္ဗာန်ကုန်ဆိုင်	၁
	<b>စုစုပေါင်း</b>	<b>၂၅၁</b>

**စည်ပင်သာယာရေးလုပ်ငန်းများ**

၃၅။ မြန်အောင်မြို့နယ်၏ စည်ပင်သာယာရေးလုပ်ငန်းများမှာ အောက်ပါအတိုင်းဖြစ်ပါသည်-

**(က) ဈေးလုပ်ငန်း**

စဉ်	မြို့နယ်	ဈေး အမည်	ဆိုင်ခန်း အရေအတွက်	နိုင်ငံပိုင်	ပုဂ္ဂလိကပိုင်	တည်နေရာ
၁	မြန်အောင်	နေခြည်ဈေး	၈၃၅	နိုင်ငံပိုင်	-	အမှတ်(၃) ရပ်ကွက်၊ မြန်အောင်မြို့
၂	မြန်အောင်	သပြေကုန်းဈေး	၁၉၉	နိုင်ငံပိုင်	-	သပြေကုန်း၊ ကျေးရွာ အုပ်စု
၃	။	အေးမြချမ်းသာ	၅၃	နိုင်ငံပိုင်	-	တာခွတ်ကြီးကုန်း၊ ကျေးရွာ အုပ်စု
၄	။	ပြည့်ဖြိုးအောင်	၂၂	နိုင်ငံပိုင်	-	တာခွတ်ကြီးကုန်း၊ ကျေးရွာ အုပ်စု

စဉ်	မြို့နယ်	ဈေး အမည်	ဆိုင်ခန်း အရေအတွက်	နိုင်ငံပိုင်	ပုဂ္ဂလိကပိုင်	တည်နေရာ
၅	ကနောင်	ကနောင်ဈေး	၇၁	နိုင်ငံပိုင်	-	အမှတ်(၃)ရပ်ကွက်၊ကနောင်မြို့
၆	အင်ပင်	အင်ပင် ဈေး	၂၄၃	နိုင်ငံပိုင်	-	အင်ပင်ကျေးရွာအုပ်စု
မြို့နယ်ချုပ်			၁၄၂၃			

(ခ) သောက်သုံးရေ ရရှိရေးလုပ်ငန်း

စဉ်	မြို့နယ်	စက်ရုံအမည်	တည်နေရာ	အမျိုးအစား	(၁)ရက်ထုတ်လုပ်ဂါလံ	ဖြန့်ဖြူးသည့်အိမ်ခြေ
၁	မြန်အောင်	Grand Stand	အမှတ်(၄)ရပ်ကွက်	R.O	၁၀၀၀	၁၅၀၀
၂	"	MAG	အမှတ်(၃)ရပ်ကွက်	R.O	၄၀၀၀	၁၀၀၀
၃	"	PSK	အမှတ်(၅)ရပ်ကွက်	R.O	၄၀၀၀	၁၀၀၀
မြို့နယ်ချုပ်					၉၀၀၀	၃၅၀၀

(ဂ) သန့်ရှင်းရေးလုပ်ငန်း

စဉ်	မြို့နယ်	သန့်ရှင်းရေးသုံးစက်ကိရိယာများ(စီး)				လုပ်သား ဦးရေ
		သန့်ရှင်းရေး ယာဉ်	မိလ္လာ ယာဉ်	ဖုံစုပ် စက်	ရေစုပ် စက်	
၁	မြန် အောင်	၃	၂	-	၁	၁၃
၂	ကနောင်	၁	၁			
၃	အင်ပင်					
မြို့နယ်ချုပ်		၄	၃		၁	၁၃

(ဃ) လမ်း/တံတားလုပ်ငန်း

(၁) လမ်းလုပ်ငန်း

စဉ်	မြို့နယ်	လမ်း ပေါင်း (လမ်း)	စုစုပေါင်း လမ်းအ ရှည် (မိုင်)	ကတ္တရာလမ်း ပေါင်း		ကျောက်ခင်း လမ်း		ကွန်ကရစ် လမ်း	
				လမ်း	မိုင်	လမ်း	မိုင်	လမ်း	မိုင်
၁	မြန် အောင်	၂	၀/၀.၆	၂	၀/၀.၆	-	-	-	-

(၂) တံတားလုပ်ငန်း

စဉ်	မြို့နယ်	တံတားပေါင်း(စင်း)				
		သံ	ကွန်ကရစ်	အုတ်	သစ်သား	ပေါင်း
၁	မြန်အောင်	-	-	-	-	-
၂	ကနောင်	-	-	-	-	-
၃	အင်ပင်	-	-	-	-	-
<b>မြို့နယ်ချုပ်</b>			-	-	-	-

**ပုံနှိပ်လုပ်ငန်းနှင့် မီဒီယာလုပ်ငန်းများ**

၃၆။ မြန်အောင်မြို့နယ်တွင်ရှိသော ပုံနှိပ်တိုက်နှင့် မီဒီယာလုပ်ငန်းများမှာ တစ်ဖက်ပါအတိုင်း ဖြစ်ပါသည်-

(က) ပုံနှိပ်လုပ်ငန်းနှင့် တေးသံသွင်း၊ ဝီဒီယို

စဉ်	မြို့နယ်	ပုံနှိပ်စက်		လူနံပါတ်	မိတ္တူ	တေးသံသွင်း	ဝီဒီယို
		၃၀၀၀	၃၀၀၀				
၁	မြန်အောင်	-	၃	၂၈	၂၈	-	-
၂	ကနောင်	-	-	၂	၂	-	-
၃	အင်ပင်	-	-	၁	၁	-	-
<b>မြို့နယ်ချုပ်</b>		-	၃	၃၁	၃၁	-	-

(ခ) မီဒီယာလုပ်ငန်းများ။

မရှိပါ။

**ပြည်တွင်းအသားတင်ထုတ်လုပ်မှုနှင့်ဝန်ဆောင်မှုတန်ဖိုး**

၃၇။ မြန်အောင်မြို့နယ်၏ ပြည်တွင်းအသားတင် ထုတ်လုပ်မှုနှင့် ဝန်ဆောင်မှု တန်ဖိုးကိုတစ်ဖက်ပါ အတိုင်း ဖော်ပြအပ်ပါသည်-  
ကျပ်သန်းပေါင်း

စဉ်	အကြောင်းအရာ	၂၀၂၀- ၂၀၂၁ ရည်မှန်းချက် တန်ဖိုး	၂၀၂၁- ၂၀၂၂ အသားတင် ထုတ်လုပ်မှု	၂၀၂၂-၂၀၂၃ ခုနှစ် ဆောင်ရွက်နိုင်မှု		
				ရည်မှန်း ချက်တန်ဖိုး	အကောင် အထည် ဖော်နိုင်မှု	တိုး တက်မှု %
၁	ထုတ်လုပ်မှု တန်ဖိုး	၁၀၇၉၉၄.၁	၉၅၅၇၇.၆	၁၆၁၁၆၆.၇	၁၆၀၄၉၇	၉၉.၆%
၂	ဝန်ဆောင်မှု	၂၈၇၁၉.၃	၃၈၃၁၈.၂	၅၅၉၀၄.၅	၅၇၄၀၂.၅	၁၂၇.၇%
၃	ကုန်သွယ်မှု တန်ဖိုး	၂၅၄၂၅.၈	၁၈၂၁၂.၀	၃၆၄၉၄.၃	၂၉၄၅၂.၉	၈၀.၇%
၄	အသားတင်ထုတ် လုပ်မှုနှင့်ဝန် ဆောင်မှု တန်ဖိုး	၁၆၂၁၃၉.၂	၁၄၉၁၀၇.၇	၂၅၃၅၆၅.၅	၂၄၇၃၅၂.၄	၉၇.၅%

**လူတစ်ဦးချင်းဝင်ငွေ**

၃၈။ မြန်အောင်မြို့နယ်၏ တစ်ဦးချင်းဝင်ငွေကို အောက်ပါအတိုင်း ဖော်ပြအပ်ပါ သည်-

စဉ်	၂၀၁၉-၂၀၂၀	၂၀၂၀-၂၀၂၁	၂၀၂၁-၂၀၂၂	၂၀၂၂-၂၀၂၃
၁	၁၂၁၅၅၆၃	၁၂၃၆၆၈၆	၁၃၃၁၉၇၂	၁၄၀၂၆၀၉
	၁၂၁၅၅၆၃	၁၂၃၆၆၈၆	၁၃၃၁၉၇၂	၁၄၀၂၆၀၉

**အသက်မွေးဝမ်းကျောင်းလုပ်ငန်းအလိုက် အလုပ်လုပ်သူဦးရေ**

၃၉။ မြန်အောင်မြို့နယ်၏ အသက်မွေးဝမ်းကျောင်း လုပ်ငန်း အလိုက် အလုပ်လုပ်ကိုင်သူဦးရေမှာ အောက်ပါအတိုင်းဖြစ်ပါသည်-

လူ	ပ	၂	၃	၄	၅	၆	၇	၈	၉	၁၀	၁၁	၁၂	
လိ	မြန်အောင်	ကနေောင်	အင်ပင်	၄၀၄၄	၂၅၆	၅၅၀၄၂	၄၆၂၈	၈၅၂၁	၈၅၄	၁၇၁၀	၄၄၈၇၇	၁၁၆၅၇	၁၃၁၈၉၉
မြို့နယ်	အစိုးရဝန်ထမ်း	ဝန်ဆောင်မှု	စိုက်ပျိုးရေး	မွေးမြူရေး	အရောင်းအဝယ်	စက်မှုလက်မှု	ရေလုပ်ငန်း	ကျွန်း	အခြား	စုစုပေါင်း			
၂၄၀	၂၄၀	၂၄၀	၂၄၀	၂၄၀	၂၄၀	၂၄၀	၂၄၀	၂၄၀	၂၄၀	၂၄၀	၂၄၀	၂၄၀	၂၄၀

**အလုပ်လုပ်နိုင်သူဦးရေနှင့် အလုပ်လက်မဲ့ဦးရေ**

၄၀။ မြန်အောင် မြို့နယ်တွင်ရှိသော အလုပ်လုပ်နိုင်သူဦးရေနှင့် အလုပ် လက်မဲ့ နှုန်းကို တစ်ဖက်ပါအတိုင်း ဖော်ပြအပ်ပါသည်-

စဉ်	မြို့နယ်	အလုပ်လုပ်နိုင်သူဦးရေ	လုပ်ငန်းခွင်ရှိလုပ်သားဦးရေ	အလုပ်လက်မဲ့ဦးရေ	အလုပ်လက်မဲ့ရာခိုင်နှုန်း
၁	မြန်အောင်	၁၃၄၅၂၈	၁၂၆၃၁၆	၈၂၁၂	၆.၁၁
၂	ကနောင်	၁၇၈၈	၁၆၅၃	၁၃၅	၇.၅၅
၃	အင်ပင်	၄၁၇၀	၃၉၃၀	၂၄၀	၅.၇၆
မြို့နယ်ချုပ်		၁၄၀၄၈၆	၁၃၁၈၉၉	၈၅၈၇	၆.၁၁

**အခန်း(၇)**

**လူမှုရေးဆိုင်ရာအချက်အလက်များ**

**ပညာရေးကဏ္ဍ**

၄၁။ မြန်အောင်မြို့နယ်တွင်ရှိသောပညာရေးဆိုင်ရာ အချက်အလက်များမှာ တစ်ဖက်ပါအတိုင်း ဖော်ပြ အပ်ပါသည်-

(က) အဆင့်မြင့်ပညာ

မရှိပါ။

(ခ) အခြေခံပညာ

(၁) အထကကျောင်းများ

စဉ်	ကျောင်းအမည်	တည်နေရာ	အကျယ်အဝန်း (ဧက)	ဆရာ/ဆရာမ ဦးရေ	ကျောင်းသား / သူဦးရေ	ဆရာနှင့်ကျောင်းသား အချိုး
၁	အထက(၁) မြန်အောင်	အမှတ်(၄) ရပ်ကွက်	၂.၉၃	၃၃	၈၂၁	၁:၂၅
၂	အထက(၂) မြန်အောင်	အမှတ်(၁) ရပ်ကွက်	၂.၀၆	၂၇	၄၅၉	၁:၁၇

စဉ်	ကျောင်း အမည်	တည်နေရာ	အကျယ် အဝန်း (ဧက)	ဆရာ/ ဆရာမ ဦးရေ	ကျောင်း သား / သူဦးရေ	ဆရာနှင့် ကျောင်း သား အချိုး
၃	အထက - တာဝ	တာဝတဲ ကြီးကုန်း	၆.၇၈	၂၆	၅၈၄	၁:၂၂
၄	အထက - ဇလုပ်မ	ညောင်တုန်း လဲ	၆.၁၂	၂၇	၄၁၉	၁:၁၆
၅	အထက - သပြေကုန်း	သပြေကုန်း	၇.၆၃	၅၅	၁၀၄၅	၁:၁၉
၆	အထက- လက်ပံကွင်း	လက်ပံကွင်း	၇.၂၄	၂၇	၇၂၄	၁:၂၇
၇	အထက - ရွှေကျင်	ရွှေကျင်	၁.၂၄	၂၆	၇၆၇	၁:၃၀
၈	အထက- သခွတ်ကွင်း	သခွတ်ကွင်း	၅.၄၆	၂၆	၅၆၁	၁:၂၂
၉	အထက- ထန်းသုံးပင်	ထန်းသုံးပင်	၆.၃၅	၂၆	၅၀၅	၁:၁၉
၁၀	အထက- ငါးပိဆိပ်	ငါးပိဆိပ်	၃.၄၆	၁၇	၄၈၂	၁:၂၈
	မြန်အောင်မြို့ ချုပ်		၄၉.၂၇	၂၉၀	၆၃၆၇	၁:၂၂
	ကနောင်မြို့ နယ်ခွဲ					



စဉ်	ကျောင်းအမည်	တည်နေရာ	အကျယ်အဝန်း (ဧက)	ဆရာ/ဆရာမ ဦးရေ	ကျောင်းသား / သူဦးရေ	ဆရာနှင့် ကျောင်းသား အချိုး
၁၁	အထက-ကနောင်	အမှတ်(၅) ရိုက်စု	၆.၇၁	၃၂	၅၈၈	၁:၁၈
	အင်ပင်မြို့နယ်ခွဲ					
၁၂	အထက-အင်ပင်	အင်ပင်	၆.၅၈	၃၂	၇၅၁	၁:၂၃
စုစုပေါင်း			၆၃	၃၅၄	၇၇၀၆	၁:၂၂

မှတ်ချက်။ ၂၀၂၂ - ၂၀၂၃ ခုနှစ် ပညာသင်နှစ်ဖြစ်ပါသည်။

(၂) အထကကျောင်းခွဲများ

စဉ်	ကျောင်းအမည်	တည်နေရာ	အကျယ်အဝန်း (ဧက)	ဆရာ/ဆရာမ ဦးရေ	ကျောင်းသား/ သူဦးရေ	ဆရာနှင့် ကျောင်းသား အချိုး
၁	အထက(ခွဲ) ထိန်သေးကြီး	ထိန်သေးကြီး	၂.၇၄	၂၀	၃၆၀	၁:၁၈
၂	အထက(ခွဲ) ရေနံမြေ	ရှားတော	၇.၁၈	၂၂	၄၄၂	၁:၂၀
၃	အထက(ခွဲ) ကညင်ငူရွာသစ်	ကညင်ငူ	၇.၁၅	၁၈	၅၁၃	၁:၂၉

စဉ်	ကျောင်းအမည်	တည်နေရာ	အကျယ် အဝန်း (ဧက)	ဆရာ/ ဆရာမ ဦးရေ	ကျောင်း သား/ သူဦးရေ	ဆရာနှင့် ကျောင်း သား အချိုး
၄	အထက(ခွဲ) အိုးလည်ပင်း	အစယ်	၅.၁၀	၁၇	၁၉၇	၁:၁၂
၅	အထက(ခွဲ) စိန်ကုန်း(ထူ)	ထူ	၃.၅၁	၁၆	၂၉၀	၁:၁၈
၆	အထကခွဲ ဘန်ဘွေးကုန်း (အနောက်)	ဘန်ဘွေးကုန်း	၂.၉၅	၁၅	၃၁၉	၁:၂၁
၇	အထကခွဲ မြေပြာ သရက်ကုန်း	ငှက်ကြီးကွင်း	၅.၃၂	၁၆	၃၁၇	၁:၂၀
၈	အထကခွဲ မကျီးအုပ်	သဲဖြူ	၁.၆၀	၁၇	၃၅၁	၁:၂၁
၉	အထကခွဲ အုတ်ရစ်ကုန်း	ဆင်သေ	၁.၁၉	၁၅	၃၇၉	၁:၂၅
၁၀	အထကခွဲ သရက်ပင်ဈေး	ပေါက်ကုန်း စွန်း	၁.၀၆	၁၈	၂၄၈	၁:၁၄
၁၁	အထကခွဲ ဒေါင်းကျ (ဟောင်း)	ဒေါင်းကျ	၄.၄၇	၁၇	၂၅၃	၁:၁၅
၁၂	အထကခွဲ ကညွတ်ကုန်း	ကညွတ်ကုန်း	၃.၆၀	၁၃	၂၆၉	၁:၂၁

စဉ်	ကျောင်းအမည်	တည်နေရာ	အကျယ် အဝန်း (ဧက)	ဆရာ/ ဆရာမ ဦးရေ	ကျောင်း သား/ သူဦးရေ	ဆရာနှင့် ကျောင်း သား အချိုး
၁၃	အထကခွဲ ကန့်ဘလူ	ဇလုပ်ကြီး	၁၂.၃၁	၁၉	၂၇၁	၁:၁၄
၁၄	အထကခွဲ (ထိပ်ပုတ်ကုန်း)	မဲခင်းချောင်	၂.၂၀	၁၃	၂၃၃	၁:၁၈
၁၅	အထကခွဲ (ဆန်နီချောင်)	ဆန်နီချောင်	၁.၅၇	၁၅	၁၈၅	၁:၁၂
၁၆	အထကခွဲ (အစယ်)	အစယ်	၁.၉၅	၁၁	၂၁၅	၁:၂၀
၁၇	အထကခွဲ (ဇလုပ်ကြီး)	ဇလုပ်ကြီး	၅.၅၄	၁၄	၁၆၆	၁:၁၂
၁၈	အလက(မျှင်ဝါး တောင်)	မျှင်ဝါးတောင်	၅.၄၁	၁၅	၃၆၅	၁:၂၄
<b>စုစုပေါင်း</b>			၇၄.၉	၂၉၁	၅၃၇၃	၁:၁၈

မှတ်ချက်။ ၂၀၂၂-၂၀၂၃ ပညာသင်နှစ်ဖြစ်ပါသည်။

(၃) အလကကျောင်းများ

စဉ်	ကျောင်းအမည်	တည်နေရာ	အကျယ် အဝန်း (ဧက)	ဆရာ/ ဆရာမ ဦးရေ	ကျောင်း သား/ သူဦးရေ	ဆရာနှင့် ကျောင်း သား အချိုး
၁	အလကလက်ပံရပ်	အမှတ်(၄)	၂.၀၆	၁၂	၂၅၄	၁:၂၀
၂	အလက အသလွန်	ဒေါင်းကျ	၁.၀၀	၁၁	၁၇၈	၁:၁၆

စဉ်	ကျောင်းအမည်	တည်နေရာ	အကျယ် အဝန်း (ဧက)	ဆရာ/ ဆရာမ ဦးရေ	ကျောင်း သား/ သူဦးရေ	ဆရာနှင့် ကျောင်း သား အချိုး
၃	အလက(စမ်း သပြေကုန်း)	ပိန်းအင်း	၁.၁၃	၁၀	၁၆၄	၁:၁၆
၄	အလက(ညောင် တေး)	သပြေကုန်း	၁.၈၃	၁၁	၂၅၄	၁:၂၃
၅	အလက(လန်ဒါ)	ပဲတခွဲ	၂.၁၀	၁၀	၁၇၉	၁:၁၈
၆	အလက(သုံးဆယ် ကျွန်း)	ညောင်ဝိုင်း	၀.၈၁	၉	၁၈၃	၁:၂၀
၇	အလက(အောင် မင်္ဂလာကျွန်း)	မဲခင်းချောင်	၂.၀၀	၁၂	၁၉၀	၁:၁၆
၈	အလက(ညောင် ကုန်း) သဲဖြူ	သဲဖြူ	၀.၈၈	၁၁	၁၄၉	၁:၁၄
၉	အလက(ခွဲ) ပြာတာ	တက္ကယ် ကုန်း	၁.၅၉	၇	၁၀၄	၁:၁၅
၁၀	အလက(ခွဲ) မကျီးကုန်း	မကျီးကုန်း	၂.၂၉	၁၀	၂၄၁	၁:၂၄
၁၁	အလက(ခွဲ)ဆင်ပုံ	ထောက်ကြံ့	၀.၉၃	၆	၂၁၅	၁:၃၆
<b>စုစုပေါင်း</b>			<b>၁၆.၆၂</b>	<b>၁၀၉</b>	<b>၂၁၁၁</b>	<b>၁:၁၉</b>

မှတ်ချက်။ ၂၀၂၂-၂၀၂၃ ပညာသင်နှစ်ဖြစ်ပါသည်။

(၄) အလကကျောင်း(ခွဲ)များ

စဉ်	ကျောင်း အမည်	တည်နေရာ	အကျယ် အဝန်း (ဧက)	ဆရာ/ ဆရာ မ ဦးရေ	ကျောင်း သား/ သူဦးရေ	ဆရာ နှင့် ကျောင်း သား အချိုး
၁	အလက(ခွဲ)ဆင်ကျွန်း	ညောင်ဝိုင်း	၁.၅၀	၉	၁၁၈	၁:၁၃
၂	အလက(ခွဲ) ပဲတခွဲ ရေလည်ကျွန်း	ပဲတခွဲ	၁.၆၀	၉	၁၁၀	၁:၁၂
၃	အလက(ခွဲ) ငှက်ပျော တော	သပြေကုန်း	၀.၈၃	၁၀	၂၅၆	၁:၂၆
၄	အလက(ခွဲ) ညောင်ခြေထောက်	စမ်းရွာကြီး	၀.၉၅	၁၀	၁၈၀	၁:၁၈
၅	အလက(ခွဲ) အိုးဘို	အိုးဘို	၀.၅၅	၁၀	၃၀၇	၁:၃၁
၆	အလက(ခွဲ) သဲဘို့	သဲဘို့	၃.၄၀	၇	၁၃၆	၁:၁၉
၇	အလက(ခွဲ) ဘန့်ဘွေးကုန်း	ဘန့်ဘွေးကုန်း	၄.၉၅	၉	၁၁၅	၁:၁၃
၈	အလက(ခွဲ) ကသစ်ကုန်း	သက္ကယ်ကုန်း	၁.၉၄	၈	၁၁၉	၁:၁၅
၉	အလက(ခွဲ)ထူ	ထူ	၂.၂၀	၉	၁၇၅	၁:၁၉
၁၀	အလက(ခွဲ) လက်ပံချောင်	ကပ်ခို	၂.၃၃	၈	၉၄	၁:၁၂

စဉ်	ကျောင်းအမည်	တည်နေရာ	အကျယ်အဝန်း (ဧက)	ဆရာ/ဆရာမ ဦးရေ	ကျောင်းသား/သူဦးရေ	ဆရာနှင့်ကျောင်းသားအချိုး
၁၁	အလက(ခွဲ) အိုင်ကလော	ကျွဲတဲကုန်း	၀.၈၈	၈	၁၇၁	၁:၂၁
၁၂	အလက(ခွဲ)မြို့မရေလယ်ကျွန်း	မြန်အောင်(၃)	၀.၅၃	၇	၁၃၅	၁:၁၉
၁၃	အလက(ခွဲ)ငှက်ကြီးကွင်း	ငှက်ကြီးကွင်း	၂	၆	၁၃၁	၁:၂၂
မြို့နယ်ချုပ်			၂၁.၆၆	၁၁၀	၂၀၄၇	၁:၁၉

မှတ်ချက်။ ၂၀၂၂ -၂၀၂၃ ပညာသင်နှစ် ဖြစ်ပါသည်။

(၅) အမကမူလွန်ကျောင်းများ

စဉ်	မြို့နယ်/မြို့	ကျောင်းအရေအတွက်	ဆရာ/ဆရာမ ဦးရေ	ကျောင်းသား/သူဦးရေ	ဆရာနှင့်ကျောင်းသားအချိုး
၁	မြန်အောင်	၆	၄၂	၇၀၈	၁:၁၇
မြို့နယ်ချုပ်		၆	၄၂	၇၀၈	၁:၁၇

မှတ်ချက်။ ၂၀၂၂-၂၀၂၃ ပညာသင်နှစ်ဖြစ်ပါသည်။

(၆) အမကကျောင်းများ

မြန်အောင်မြို့နယ်

စဉ်	ကျောင်းအရေအတွက်	ဆရာ/ ဆရာမ ဦးရေ	ကျောင်းသား/ သူဦးရေ	ဆရာနှင့် ကျောင်းသား အချိုး
၁	၁၉၄	၂၇၂၅	၁၄၂၈၄	၁:၀၅

ကနောင်မြို့နယ်ခွဲ

စဉ်	ကျောင်းအရေအတွက်	ဆရာ/ ဆရာမ ဦးရေ	ကျောင်းသား/ သူဦးရေ	ဆရာနှင့်ကျောင်းသား အချိုး
၁	၂	၁၃	၄၁၃	၁:၃၂

အင်ပင်မြို့နယ်ခွဲ

စဉ်	ကျောင်းအရေအတွက်	ဆရာ/ ဆရာမ ဦးရေ	ကျောင်းသား / သူဦးရေ	ဆရာနှင့်ကျောင်းသား အချိုး
၁	၉	၄၃	၉၉၉	၁:၂၃
မြန်အောင်မြို့နယ်ချုပ်				
	၂၀၅	၂၇၈၇	၁၅၈၀၇	၁:၅

မှတ်ချက်။ ၂၀၂၂ - ၂၀၂၃ ပညာသင်နှစ်ဖြစ်ပါသည်။

(ဂ) မူလတန်းကြိုကျောင်း

မူလတန်းကြိုကျောင်း (မရှိပါ)

မှတ်ချက်။ ၂၀၂၂ - ၂၀၂၃ ပညာသင်နှစ်ဖြစ်ပါသည်။

(ဃ) ဘုန်းတော်ကြီးသင် ပညာရေးကျောင်း

စဉ်	ကျောင်းအမည်	ဆရာ/ ဆရာမ ဦးရေ	ကျောင်းသား/ သူ ဦးရေ	အချိုး
၁	မူလွန်-ရွှေကျောင်း	၉	၂၂၄	၁:၂၄
၂	သင်္ဂဇာကျောင်းဟောင်း	၄	၃၆	၁:၉
၃	မူလွန်-ရှားတောတာခွ	၇	၆၇	၁:၉
၄	ဘုရားသုံးဆူ(အရှေ့)	၅	၂၀	၁:၄
မြို့နယ်ချုပ်		၂၅	၃၄၇	၁:၁၃

မှတ်ချက်။ ၂၀၂၂ -၂၀၂၃ ပညာသင်နှစ်ဖြစ်ပါသည်။

(င) ကျောင်းနေအရွယ်ကလေးများ ကျောင်းအပ်နှံမှု

မြန်အောင်မြို့နယ်

စဉ်	(၅)နှစ်ပြည့်ကလေး			ကျောင်းအပ်နှံမှု			ကျောင်း အပ်နှံမှု %
	ကျား	မ	ပေါင်း	ကျား	မ	ပေါင်း	
၁	၂၄၅၀	၂၃၅၁	၄၈၀၁	၂၄၅၀	၂၃၅၁	၄၈၀၁	၁၀၀

ကနောင်မြို့

စဉ်	(၅)နှစ်ပြည့်ကလေး			ကျောင်းအပ်နှံမှု			ကျောင်း အပ်နှံမှု %
	ကျား	မ	ပေါင်း	ကျား	မ	ပေါင်း	
၁	၂၂	၂၂	၄၄	၂၂	၂၂	၄၄	၁၀၀



အင်ပင်မြို့

စဉ်	(၅)နှစ်ပြည့်ကလေး			ကျောင်းအပ်နှံမှု			ကျောင်းအပ်နှံမှု %
	ကျား	မ	ပေါင်း	ကျား	မ	ပေါင်း	
၁	၅၀	၄၅	၉၅	၅၀	၄၅	၉၅	၁၀၀
မြန်အောင်မြို့နယ်ချုပ်							
	၂၅၂၂	၂၄၁၈	၄၉၄၀	၂၅၂၂	၂၄၁၈	၄၉၄၀	၁၀၀%

(စ) တက္ကသိုလ်ဝင်တန်း အောင်မြင်မှု

စဉ်	မြို့နယ်/မြို့	၂၀၁၉-၂၀၂၀ ခုနှစ်				၂၀၂၁-၂၀၂၂ ခုနှစ်			
		စာရင်းရှိ	ဖြေဆို	အောင်မြင်	%	စာရင်းရှိ	ဖြေဆို	အောင်မြင်	%
၁	မြန်အောင်	၂၄၇၃	၂၂၃၇	၇၄၁	၃၃.၁၂	၈၆၆	၇၉၀	၄၉၅	၆၂.၆၆
၂	ကနောင်	၂၀၇	၁၉၅	၆၇	၃၄.၃၆	၇၆	၇၃	၄၃	၅၈.၁၀
၃	အင်ပင်	၁၇၁	၁၆၃	၉၂	၅၆.၄၄	၄၉	၄၈	၂၄	၅၀.၀၀
စုစုပေါင်း		၂၈၅၁	၂၅၉၅	၉၀၀	၃၄.၆၈	၉၉၁	၉၁၁	၅၆၂	၆၁.၆၉

၅၉

(ဆ) စာတတ်မြောက်မှုရာနှုန်း

မြန်အောင်မြို့

စဉ်	မြို့နယ် လူဦးရေ	(၁၅)နှစ်အထက် လူဦးရေ	စာတတ် မြောက် ဦးရေ	စာတတ် မြောက်မှု နှုန်း
၁	၂၀၄၉၉၉	၁၆၀၄၈၉	၁၆၀၃၆၀	၉၉.၉၂%

ကနောင်မြို့

စဉ်	မြို့နယ် လူဦးရေ	(၁၅)နှစ် အထက် လူဦးရေ	စာတတ် မြောက် ဦးရေ	စာတတ် မြောက်မှု နှုန်း
၁	၃၇၀၈	၂၇၅၂	၂၇၅၂	၁၀၀%

အင်ပင်မြို့

စဉ်	မြို့နယ်လူ ဦးရေ	(၁၅)နှစ် အထက် လူဦးရေ	စာတတ်မြောက် ဦးရေ	စာတတ် မြောက်မှု နှုန်း
၁	၉၉၀၄	၂၁၃၇	၁၉၈၉	၉၃.၀၇%
မြို့နယ်ချုပ်				
	၂၁၈၆၁၁	၁၆၅၃၇၈	၁၆၅၁၀၁	၉၉.၈၃%

(ဇ) သင်ကြားမှု၊ သင်ယူမှု၊ အထောက်အကူပြု စာသင်ခန်းများ ဖွင့်လှစ်နိုင်မှု အခြေအနေ

(၁) အထက ကျောင်းများ

စဉ်	မြို့နယ်/မြို့	အထက်တန်းကျောင်း					
		စာရင်းရှိ	Media တပ်ပြီး	3PLT တပ်ပြီး	2PLT တပ်ပြီး	1PLT တပ်ပြီး	ပေါင်း
၁	မြန်အောင်	၁၀	၃	၄	၃	-	၁၀
၂	ကနောင်	၁	၁	-	-	-	၁
၃	အင်ပင်	၁	၁	-	-	-	၁
မြို့နယ်ချုပ်		၁၂	၅	၄	၃	-	၁၂

(၂) အလက ကျောင်းများ

စဉ်	မြို့နယ်/မြို့	အလယ်တန်းကျောင်း					
		စာရင်းရှိ	Media တပ်ပြီး	3PLT တပ်ပြီး	2PLT တပ်ပြီး	1PLT တပ်ပြီး	ပေါင်း
၁	မြန်အောင်	၂၉	-	၅	၄	၁၇	၂၆
၂	ကနောင်	-	-	-	-	-	-
၃	အင်ပင်	-	-	-	-	-	-
	မြို့နယ်ချုပ်	၂၉	-	၅	၄	၁၇	၂၆

(၃) အမက ကျောင်းများ

စဉ်	မြို့နယ်/ မြို့	မူလတန်းကျောင်း					
		စာရင်းရှိ	Media တပ်ပြီး	3PLT တပ်ပြီး	2PLT တပ်ပြီး	1PLT တပ်ပြီး	ပေါင်း
၁	မြန်အောင်	၁၉၅	-	-	၁	၁၉၄	၁၉၅
၂	ကနောင်	၂	-	-	-	၂	၂
၃	အင်ပင်	၈	-	-	-	၈	၈
	မြို့နယ်ချုပ်	၂၀၅	-	-	၁	၂၀၄	၂၀၅

(ဈ) စာကြည့်တိုက်များ ဖွင့်လှစ်နိုင်မှု

စဉ်	မြို့နယ်/ မြို့	အုပ်ချုပ်ရေး	ပညာရေး	ပြန်ဆက်	ဘုန်းကြီးကျောင်း	အခြား	ပေါင်း
၁	မြန်အောင်	၆	၁၁၆	၁၄	၂၅	၃၂၅	၄၈၆
၂	ကနောင်	-	၁	-	၂	၂၀	၂၃
၃	အင်ပင်	-	၁	-	၂	၅	၈
	မြို့နယ်ချုပ်	၆	၁၁၈	၁၄	၂၉	၃၅၀	၅၁၇

**ကျန်းမာရေးကဏ္ဍ**

၄၂။ မြန်အောင်မြို့နယ်၏ ကျန်းမာရေး ကဏ္ဍဆိုင်ရာ အချက် အလက်များမှာ အောက်ပါ အတိုင်းဖြစ်ပါသည်-

(က) ဆေးရုံများ

စဉ်	ဆေးရုံအမည်	တည်နေရာ	အစိုးရ/ ပုဂ္ဂလိက	ကုတင် အရေ အတွက်
၁	မြန်အောင်ပြည်သူ့ ဆေးရုံ	အမှတ်(၁) ရပ်ကွက်	အစိုးရ	၅၀
၂	ရွှေကျင်တိုက်နယ် ဆေးရုံ	ရွှေကျင်	အစိုးရ	၁၆
၃	သပြေကုန်းတိုက် နယ်ဆေးရုံ	သပြေကုန်း	အစိုးရ	၁၆
၄	အင်ပင် တိုက် နယ် ဆေးရုံ	အင်ပင်	အစိုးရ	၁၆
၅	ကနောင်တိုက်နယ် ဆေးရုံ	အမှတ် (၅)	အစိုးရ	၁၆
၆	လက်ပံကွင်း တိုက်နယ်ဆေးရုံ	လက်ပံကွင်း	အစိုးရ	၁၆
<b>မြို့နယ်ချုပ်</b>				<b>၁၃၀</b>

(ခ) ဆေးပေးခန်းများ

စဉ်	ဆေးပေးခန်း အမည်	တည်နေရာ	အစိုးရ/ ပုဂ္ဂလိက	ကုသသည့် ရောဂါ အမျိုးအစား
၁	ငှက်ဖျားတိုက်ဖျက် ရေးဆေး ပေးခန်း	အမှတ်(၁) ရပ်ကွက်	အစိုးရ	ငှက်ဖျား
၂	မင်္ဂလာဆေးခန်း	အမှတ်(၅)	ပုဂ္ဂလိက	အထွေထွေ
၃	Dr,ချိုရည်ရည်ညွန့်	အမှတ်(၅)	ပုဂ္ဂလိက	အထွေထွေ
၄	အောင်သူခ	အမှတ်(၄)	ပုဂ္ဂလိက	အထွေထွေ
၅	အောင်ပိုင်	ညောင်မြစ်ဆွဲ	ပုဂ္ဂလိက	အထွေထွေ
၆	Dr,ဝေယံထက်	အမှတ်(၂)	ပုဂ္ဂလိက	အထွေထွေ
၇	Dr,ခင်ဇာဇာခိုင်	အမှတ်(၃)	ပုဂ္ဂလိက	အထွေထွေ
၈	စွယ်တော်ဆေးခန်း	အင်ပင်(၁)	ပုဂ္ဂလိက	အထွေထွေ
၉	ရွှေပြည်စံ	အမှတ်(၄)	ပုဂ္ဂလိက	သွားနှင့်ခံတွင်း
၁၀	မြတ်စေတနာ	အမှတ်(၃)	ပုဂ္ဂလိက	သွားနှင့်ခံတွင်း
၁၁	Dr,ခင်မောင်ဌေး	အမှတ်(၁)	ပုဂ္ဂလိက	သွားနှင့်ခံတွင်း
၁၂	Dr,လှိုင်မျိုးအောင်	အမှတ်(၃)	ပုဂ္ဂလိက	သွားနှင့်ခံတွင်း
၁၃	Dr,စိန်စိန်	အမှတ်(၄)	ပုဂ္ဂလိက	အထွေထွေ
၁၄	Dr,အောင်မျိုးကြွယ်	အမှတ်(၂)	ပုဂ္ဂလိက	အထွေထွေ
၁၅	သီရိသူခ	အမှတ်(၄)	ပုဂ္ဂလိက	အထွေထွေ

(ဂ) ကျေးလက်ကျန်းမာရေးဌာန/ဌာနခွဲ

စဉ်	ကျေးလက်ကျန်းမာ ရေးဌာနအမည်	ကျေးလက်ကျန်းမာရေးဌာန ခွဲ အမည်	မှတ်ချက်
၁	ကနောင်		
		သီးပင်ရိုး	
		ကန်စွန်းခုံ	
		ရှားတော	
		တယ်ကုန်း	
၂	သပြေကုန်း		
		ဇလုပ်ကြီး	
		မဲခင်းချောင်	
		သဲဖြူ	
		ဆင်ဘုံ	
		ငှက်ပျောတော	
		ဂျို့ချောင်း	
		ပဲတခွဲ	
		ရေတွင်းကုန်း	
၃	ပုဇွန်ချောင်း		
		အိုးဘို	
		ပေါက်ကုန်းစွန်း	
		ဂျမ်း	
		မီးလောင်ကွင်း	

၆၅

စဉ်	ကျေးလက်ကျန်းမာရေး ဌာနအမည်	ကျေးလက်ကျန်းမာရေးဌာနခွဲ အမည်	မှတ်ချက်
၄	ရွှေကျင်		
		ကြူတော	
		ကျောက်စရစ်ကုန်း	
		ရိုက်	
		မဲဇင်း	
၅	ဒေါင်းကျရွာ		
		ညောင်တုံးလဲ	
		တောကျွဲလူး	
		ပိန်းအင်း	
		ကညွတ်ကုန်း	
၆	ဇီးဖြူကုန်း		
		ကသစ်ကုန်း	
		ပြာသာ	
		ထန်းသုံးပင်	
		ပျဉ်ထောင်တွင်း	
		သပြေကုန်း	
		ကပ်ခို	
၇	တဲကြီးကုန်း	တလုတ်ကုန်း	
		ဆန်နီချောင်	
		နတ်ပိတိ	
		အုတ်ရှစ်ကုန်း	



စဉ်	ကျေးလက်ကျန်းမာရေး ဌာနအမည်	ကျေးလက်ကျန်းမာရေးဌာနခွဲ အမည်	မှတ်ချက်
၈	အင်ပင်		
		မကျီးကုန်း	
		စိန်ကုန်း	
		ကညင်ငူ	
		ကြက်သွန်ခင်း	
		ဆပ်သွားချောင်း	
၉	လက်ပံကွင်း		
		ညောင်ခုံ	
		ထိန်သေးကြီး	
		ဘန့်ဘွေးကုန်း	
		မြေပြာ	
		ညောင်ရွာငယ်	
		လဲခုံကြီး	
	၉	၄၅ ခု	

၆၇

(ဃ) ကျန်းမာရေးစောင့်ရှောက်မှု

စဉ်	မြို့နယ်/ မြို့	လူဦးရေ	ဆရာဝန်မှ ကျန်းမာရေး စောင့်ရှောက်မှု နှုန်း		သူနာပြုမှ ကျန်းမာရေး စောင့်ရှောက် မှုနှုန်း		လက်ထောက် ကျန်းမာရေးမှူးမှ ကျန်းမာရေး စောင့်ရှောက်မှု နှုန်း	
			ဆရာ ဝန် ဦးရေ	ဆရာဝန် နှင့် လူဦးရေ အချိုး	သူနာ ပြု ဦး ရေ	သူနာ ပြုနှင့် လူဦး ရေ အချိုး	လ/ထ ကျန်း မာ ရေးမှူး ဦးရေ	လ/ထ ကျန်းမာ ရေးမှူး နှင့် လူဦးရေ အချိုး
၁	မြန် အောင်	၂၀၄၉၉၉	၃	၁:၆၈၃၃၃	၂၆	၁:၇၈ ၈၄	၆	၁:၃၄၁၆ ၆
၂	ကနောင်	၃၇၀၈	၂	၁:၁၈၅၄	၄	၁:၉၂ ၇	၁	၁:၃၇၀ ၈
၃	အင်ပင်	၉၉၀၄	၁	၁:၉၉၀၄	၇	၁:၁၄ ၁၄	၁	၁:၉၉၀ ၄
မြို့နယ် ချုပ်		၂၁၈၆၁၁	၆	၁:၃၆၄၃၅	၃၇	၁:၅၉ ၀၈	၈	၁:၂၇၃၂ ၆

၆၈

(င) ဒေသတွင်းအများဆုံးဖြစ်တတ်သောရောဂါများ

စဉ်	မြို့နယ်/ မြို့	ရောဂါအမျိုးအစား									
		ငှက်ဖျား		ဝမ်းလျှော		တီဘီ		ဝမ်းကိုက်		အသည်းရောင်	
		ဖြစ်	သေ	ဖြစ်	သေ	ဖြစ်	သေ	ဖြစ်	သေ	ဖြစ်	သေ
၁	မြန်အောင်	.	.	၃၅၇	.	၁၈၈	.	၆၃	.	၁၅	.
၂	ကနောင်	.	.	၅၈	.	၁၅	.	၈	.	.	.
၃	အင်ပင်	.	.	၆၀	.	၂၀	.	၇	.	၄	.
မြို့နယ်ချုပ်		.	.	၄၇၅	.	၂၂၃	.	၇၈	.	၁၉	.

(စ) HIV/AIDS -ရောဂါ ဖြစ်ပွား/ သေဆုံးဦးရေ

စဉ်	မြို့နယ်/ မြို့	၂၀၂၁-၂၀၂၂		၂၀၂၂-၂၀၂၃	
		ဖြစ်	သေ	ဖြစ်	သေ
၁	မြန်အောင်	၆	၁	၁၁	၀
၂	ကနောင်	-	-	-	-
၃	အင်ပင်	-	-	-	-
မြို့နယ်ချုပ်		၆	၁	၁၁	-

(ဆ) ကျန်းမာရေးဆိုင်ရာ အညွှန်းကိန်းများ

စဉ်	မြို့နယ်/မြို့	မိခင် ဦးရေ	ကလေး ဦးရေ	လူ(၁၀၀၀)လျှင်			
				ဖွေးနှုန်း	မိခင်သေနှုန်း	မွေးကင်းစ ကလေးသေနှုန်း	ကိုယ်ဝန် ပျက်နှုန်း
၁	မြန်အောင်	၃၃၄၀	၃၀၉၄	၁၁.၇၁	၀.၇၅	၁၀.၁	၂.၀၉
၂	ကနောင်	၃၂၀	၃၀၀	၁.၁၇	၀.၁၆	၀.၉၈	၀.၂၈
၃	အင်ပင်	၂၈၀	၂၂၀	၁.၀၂	၀.၁၄	၀.၇၂	၀.၂၄
	<b>မြို့နယ်ချုပ်</b>	<b>၃၉၄၀</b>	<b>၃၆၁၄</b>	<b>၁၁.၇၁</b>	<b>၀.၇၅</b>	<b>၁၀.၁</b>	<b>၂.၀၉</b>

လူမှုရေးအသင်းအဖွဲ့များ

၄၃။ မြန်အောင်မြို့နယ်ရှိ လူမှုရေးအသင်းအဖွဲ့များဆိုင်ရာ အချက်  
အလက်များမှာ တစ်ဖက်ပါ အတိုင်း ဖြစ်ပါသည်-

(က) INGO

စဉ်	INGO အမည်	ရုံး/ ရုံးခွဲ တည်နေရာ	ဆောင်ရွက်သည့်လုပ်ငန်း
၁	ဗွီးရှင်းဖန် (မြန်မာ) အသေးစား ငွေချေးရေး လုပ်ငန်း	အမှတ်(၄) ရပ်ကွက်	ချေးငွေလုပ်ငန်း
၂	စထပါနာအသေးစား ငွေချေးရေးလုပ်ငန်း	အမှတ်(၂) ရပ်ကွက်	ချေးငွေလုပ်ငန်း

(ခ) NGO (ဦးရေ)

စဉ်	မြို့နယ်/ မြို့	အမျိုး သမီး ရေးရာ	မိခင်/က လေးအ သင်း	စစ်မှု ထမ်း ဟောင်း	ကြက် ခြေနီ	အရန်မီး သတ်	စုစု ပေါင်း
၁	မြန်အောင်	၃၀၈၁၂	၁၅၁၇၂	၇၄၉	၁၁၈	၁၈၁၇	၄၈၆၆ ၈
၂	ကနောင်	၅၀	၅၀	၂	၁၀	၈၅	၁၉၇
၃	အင်ပင်	၁၂၀	၁၈၀	၅	၁၅	၅၀	၃၇၀
	<b>မြို့နယ်ချုပ်</b>	<b>၃၀၉၈၂</b>	<b>၁၅၄၀၂</b>	<b>၇၅၆</b>	<b>၁၄၃</b>	<b>၁၉၅၂</b>	<b>၄၉၂၃၅</b>

(ဂ) အသင်းအဖွဲ့များ

စဉ်	အသင်းအဖွဲ့အမည်	ရုံး/ ရုံးခွဲတည်နေရာ	မှတ်ပုံတင်အမှတ်	ဆောင်ရွက်သည့်လုပ်ငန်း
၁	ပါရမီ	ကြိတ္တန်းအနောက်	၆/မအ/၀၀၁	လူနာတင်ယာဉ်
၂	မေတ္တာရှင်	တာဝတိံသာလမ်း	၆/မအ/၀၀၃	သွေးလှူရှင် အသင်း
၃	သဟပုညကာရီ	ပညာရာမကျောင်း	၆/မအ/၀၀၄	လူမှုရေးကူညီမှု
၄	ရွှေပြင်စု	ပြင်စုကျေးရွာ	၆/မအ/၀၀၆	လူမှုရေးကူညီမှု
၅	အဖြူရောင်သွေးလှူရှင်	ရွှေကျင်တိုက်နယ်	၆/မအ/၀၀၇	သွေးလှူရှင် အသင်း
၆	ရှေ့ဆောင်ကြယ်	ကျောက်တောင်ရွာ	၆/မအ/၀၀၈	လူမှုရေးကူညီမှု
၇	မေတ္တာအလင်း	ကရင်ပေါက်ကုန်း	၆/မအ/၀၀၉	လူမှုရေးကူညီမှု
၈	လူငယ်အားမာန်	ဘန့်ဘွေးကုန်းရွာ	၆/မအ/၀၁၀	လူမှုရေးကူညီမှု
၉	နာရေးကူညီမှုအသင်း (မြန်အောင်	မြို့မတဲကြီကုန်းရွာ၊ ဝေဠု ဝန်ပရိယတ္တိစာသင်တိုက်	၆/မအ/၀၁၁	နာရေးကူညီမှု

စဉ်	အသင်းအဖွဲ့ အမည်	ရုံး/ ရုံးခွဲ တည်နေရာ	မှတ်ပုံတင် အမှတ်	ဆောင်ရွက်သည့် လုပ်ငန်း
၁၀	ကနောင် ပရဟိတလူငယ် များလူမှုကူညီ ရေးအသင်း	ရိုက်စု ရပ်ကွက်	၆/မအ/၀၁၃	လူမှုရေးကူညီမှု
၁၁	မနောဖြူလူမှု ကူညီရေး အသင်း	ပေါက်ကုန်း စွန်း အုပ်စု	၆/မအ/၀၁၄	လူမှုရေးကူညီမှု
၁၂	အေးငြိမ်းသီတာ လူမှုကူညီရေး အသင်း	မီးလောင် ကွင်းရွာ၊ သခွတ်ကွင်း အုပ်စု	၆/မအ/၀၁၅	လူမှုရေးကူညီမှု
၁၃	ဥတ္တရကြယ်စင် လူမှုကူညီ ရေးအသင်း	သခွတ်ကွင်း အုပ်စု	၆/မအ/၀၁၆	လူမှုရေးကူညီမှု
၁၄	ရွှေမေတ္တာရှင်နာ မှုကူညီရေး အသင်း	ရွှေကျင်အုပ်စု	၆/မအ/၀၁၇	နာရေးကိစ္စများ ကူညီပေးရန်
၁၅	မြတ်သိဒ္ဓိဘက်စုံ ပရဟိတ	မြို့မတဲကြီး ကုန်း	၆/မအ/၀၁၉	လူမှုကူညီရေး အသင်း

စဉ်	အသင်းအဖွဲ့ အမည်	ရုံး/ ရုံးခွဲ တည်နေရာ	မှတ်ပုံတင် အမှတ်	ဆောင်ရွက်သည့် လုပ်ငန်း
၁၆	လောကရင်ခွင် သွေးနှင့် လူမှု ကူညီရေး အသင်း	ထန်းသုံးပင် အုပ်စု	၆/မအ/၀၂၁	သွေးလှူဒါန်းခြင်းနှင့် လူမှု ကူညီ ကယ်ဆယ်ရေး လုပ် ငန်းများ
၁၇	ဖြူစင်နှလုံးသား လူမှုကူညီရေး အသင်း	သပြေကုန်း အုပ်စု	၆/မအ/၀၂၂	ရွာသူရွာသားများ၏ပညာ ရေး၊ကျန်းမာရေး၊ နာရေးကိစ္စ များကူညီစောင့် ရှောက်ပေးရန်
၁၈	လဝန်းရောင် ခြည် ပရဟိတ လူငယ် အဖွဲ့	ညောင်မြစ် ဆွဲအုပ်စု	၆/မအ/၀၂၃	သွေးလှူဒါန်းပေး ခြင်း၊စာအုပ်စာ တမ်းများလှူဒါန်း ခြင်း၊ ကျန်းမာရေးစောင့်ရှောက်ခြ င်း၊ မိဘမဲ့ကျောင်း၊ ပရဟိတများ သို့ အာ ဟာရကျွေးမွေးခြင်း
၁၉	မြတ်ချမ်းသာ လူမှု ကူညီရေး အသင်း	အစယ်အုပ်စု	၆/မအ/၀၂၄	ပရဟိတလုပ်ငန်း များဖြင့် နိုင်ငံနှင့် လူမျိုးအကျိုး ကျန်း မာရေး၊ နာရေးကိစ္စ ရပ်များ၊ သဘာဝ ဘေး အန္တရာယ် များ အဆင်ပြေအောင် ကူညီဆောင်ရွက် နိုင်ရန်



စဉ်	အသင်းအဖွဲ့ အမည်	ရုံး/ ရုံးခွဲ တည်နေရာ	မှတ်ပုံတင် အမှတ်	ဆောင်ရွက်သည့် လုပ်ငန်း
၂၀	မြို့ရွှေကျောင်း လူငယ် ဖွံ့ဖြိုးရေးပရဟိ တဂေဟာ လူမှုကူညီရေး အသင်း	မြန်အောင် အမှတ် (၄) ရပ်ကွက်	၆/မအ/၀၂၅	ပရဟိတ လုပ်ငန်း များ ဖွံ့ဖြိုးတိုးတက် အောင်ဆောင်ရွက်ခြင်း
၂၁	ပညာရေးဝန်ထ မ်း ဟောင်းများ အသင်း	မြို့မတဲကြီး ကုန်း	၆/မအ/၀၂၆	ဝန်ထမ်းဟောင်းများ အချင်းချင်း အခက် အခဲရှိလာပါက ကူညီဆောင်ရွက်ရန်
၂၂	လွန်ဆေးနှလုံး သားလူမှုကူညီ ရေး အသင်း	အမှတ်(၄) ရပ်ကွက်	၆/မအ/၀၂၇	ကျန်းမာရေးကိစ္စ များကူညီဆောင် ရွက်ရန်
၂၃	သဘာဝဘေးအ န္တ ရာယ် နှင့်ကျန်းမာရေး ကူညီမှု လူမှု ကူ ညီရေးအသင်း	ဒေါင်းကျ ရေန်	၆/မအ/၀၂၈	ကျန်းမာရေးကိစ္စ များကူညီဆောင် ရွက်ရန်
၂၄	မြန်အောင်ဘိုး ဘွားရိပ်သာစောင့် ရှောက်ရေးအဖွဲ့	အမှတ်(၂) ရပ်ကွက်	၆/မအ/၀၂၉	သက်ကြီးရွယ်အိုများ ကူညီစောင့်ရှောက် ရန်

စဉ်	အသင်းအဖွဲ့ အမည်	ရုံး/ ရုံးခွဲ တည်နေရာ	မှတ်ပုံတင် အမှတ်	ဆောင်ရွက်သည့် လုပ်ငန်း
၂၅	ဂရုဏာလက် ကမ်း ရှင်ရေး ကူညီမှုအ သင်း	ထိန်သေးကြီး အုပ်စု	၆/မအ/၀၃၀	ကျန်းမာရေးကူညီ စောင့်ရှောက်မှု
၂၆	ကြယ်တံခွန်လူမှု ကူညီ ရေးအသင်း	ကြူတော အုပ်စု	၆/မအ/၀၃၁	ကျန်းမာရေးကူညီ စောင့်ရှောက်မှု

**အားကစားနှင့်ပျော်ဖြေရေးလုပ်ငန်းများ**

၄၄။ မြန်အောင်မြို့နယ်ရှိ အားကစားနှင့် ပျော်ဖြေရေးလုပ်ငန်းများ ဆိုင်ရာ အချက် အလက်များမှာ အောက်ပါအတိုင်းဖြစ်ပါသည်-

စဉ်	မြို့ နယ်/ မြို့	အားကစားကွင်း					ပျော်ဖြေရေး			
		ဘောလုံး	ဘော်လီဘော	ဘတ်စကက်	တင်းနစ်	ဂေါက်	အခြား	ရုပ်ရှင်ရုံ	ပန်းခြံ	အခြား
၁	မြို့နယ်	၁		၁		၁		-	၁	-
၂	မြို့	၂								
	မြို့နယ် ချုပ်	၃	-	၁	-	၁	-	-	၁	-

အခန်း(၈)

ဘာသာရေးဆိုင်ရာအချက်အလက်များ

ဗုဒ္ဓဘာသာဆိုင်ရာ အဆောက်အဦများနှင့်သာသနာဝင်ပုဂ္ဂိုလ်များ

၄၅။ မြန်အောင် မြို့နယ်ရှိ ဗုဒ္ဓဘာသာဆိုင်ရာ အဆောက်အဦများနှင့် သာသနာဝင်ပုဂ္ဂိုလ်များဆိုင်ရာ အချက်အလက်များအား အောက်ပါအတိုင်း ဖော်ပြအပ်ပါသည်-

(က) သာသနိကအဆောက်အဦများ

စဉ်	မြို့နယ်/ မြို့	ဘုရား	စေတီ	ပုထိုး	ဘုန်းကြီး ကျောင်း	သီလ ရှင်ကျောင်း	ဓမ္မာရုံ
၁	မြန်အောင်	၄	၁	၁	၃၂၈	၁၀	၂၂
၂	ကနောင်	၁	၇	-	၁၁	-	၃
၃	အင်ပင်	၁	၁	-	၁၀	-	-
မြို့နယ်ချုပ်		၆	၉	၁	၃၄၉	၁၀	၂၅

(ခ) ရဟန်းသံဃာနှင့်သီလရှင်များ

စဉ်	မြို့နယ်/ မြို့	ရဟန်း	သာမဏေ	သီလရှင်
၁	မြန်အောင်	၇၆၅	၄၉၁	၂၀၈
၂	ကနောင်	၁၅	၁၂	-
၃	အင်ပင်	၄၄	၅၁	-
မြို့နယ်ချုပ်		၈၂၄	၅၅၄	၂၀၈

(ဂ) ထင်ရှားသည့်ဘုရား၊စေတီနှင့်ပုထိုးများ

စဉ်	မြို့နယ်/ မြို့	ဘုရား၊စေတီ၊ ပုထိုးအမည်	တည်နေရာ
၁	မြန်အောင်	သစ္စာဓိဋ္ဌာန်မုနိဟန် ရုပ်ပွားတော်	နှောကုန်းရွာ၊ လဟာပေါက်အုပ်စု
၂	။	သမိုင်းဝင်ရွှေဘုံသာ ဘုရားကြီး	မြန်အောင်(၆) ရပ်ကွက်
၃	မြန်အောင်	တာဝတိံသာဘုရား ကြီး	မြန်အောင်(၅) ရပ်ကွက်
၄	။	ဆုတောင်းပြည့်ဘုရား	မြန်အောင်(၁) ရပ်ကွက်
၅	။	ဇေယျသာရီ	မြန်အောင်(၄) ရပ်ကွက်
၆	ကနောင်	ဆုတောင်းပြည့်စေတီ	ကနောင်အလယ်ပိုင်း

(ဃ) ထင်ရှားသည့်ဘုန်းတော်ကြီးကျောင်းများ

စဉ်	မြို့နယ်/ မြို့	ဘုန်းကြီးကျောင်းအမည်	ဆရာတော်ဘွဲ့ အမည်	တည်နေရာ
၁	မြန်အောင်	လေးမျက်နှာ မဟာစည်	ဘဒ္ဒန္တပညိန္ဒာဘိဝံသ	မြန်အောင်(၂)
၂	။	မင်းကန်ကြီးမဟာစည်	ဘဒ္ဒန္တအာဒိစ္စ	မြန်အောင်(၄)
၃	။	ပရိယတ္တိဝံပျံစာသင် တိုက်	ဘဒ္ဒန္တဝါသဝ	မြန်အောင်(၆)
၄	။	ဝေဠုဝန်စာသင်တိုက်	ဘဒ္ဒန္တစာရိန္ဒ	မြို့မတဲကြီးကုန်း
၅	။	မုံရွာ စာသင်တိုက်	ဘဒ္ဒန္တသောဘိတ	မြန်အောင်(၃)

စဉ်	မြို့နယ်/ မြို့	ဘုန်းကြီးကျောင်းအမည်	ဆရာတော်ဘွဲ့ အမည်	တည်နေရာ
၆	။	သပြေပင် ပရိယတ္တိစာ သင်တိုက်	ဘဒ္ဒန္တသောဘိတ	ထူကျေးရွာ
၇	။	ပရဟိတမြို့ရွှေကျောင်း	ဘဒ္ဒန္တဥတ္တရာဉာဏ	မြန်အောင်(၄)
၈	ကနောင်	ဝါဆိုကျောင်း	ဘဒ္ဒန္တ စန္ဒော	ကနောင်(၁)
၉	အင်ပင်	အင်ပင်ဝေဠုဝန်ကျောင်း	ဦးမုနိန္ဒ	အင်ပင်(၂)

**အခြားဘာသာရေးအဆောက်အဦများ**

၄၆။ မြန်အောင်မြို့နယ်ရှိအခြားဘာသာရေးအဆောက်အဦများနှင့် ဆိုင်သော အချက်အလက်များမှာ အောက်ပါအတိုင်း ဖြစ်ပါသည်-

စဉ်	မြို့ နယ်/မြို့	ခရစ်ယာန်		အစ္စ လာမ်		ဟိန္ဒူ ဘုရားကျောင်း		တရုတ် ဘုရား ကျောင်း	
		မြို့	ကျေး လက်	မြို့	ကျေး လက်	မြို့	ကျေး လက်	မြို့	ကျေး လက်
၁	မြန်အောင်	၂	၂၉	၂	-	၁	-	၁	-
၂	ကနောင်	-	-	၁	-	-	-	-	-
၃	အင်ပင်	၁	-	၁	-	-	-	-	-
<b>မြို့နယ်ချုပ်</b>		<b>၃</b>	<b>၂၉</b>	<b>၄</b>	<b>-</b>	<b>၁</b>	<b>-</b>	<b>၁</b>	<b>-</b>

**သမိုင်းဝင်ထင်ရှားသော အဆောက်အဦနှင့်နေရာများ**

၄၇။ မြန်အောင်မြို့နယ်ရှိ သမိုင်းဝင်ထင်ရှားသော အဆောက်အဦနှင့်နေရာများမှာ အောက်ပါ အတိုင်းဖြစ်ပါသည်-

စဉ်	မြို့နယ်/ မြို့	သမိုင်းဝင် အဆောက်အဦ	တည်နေရာ	ယဉ်ကျေး မှုဇုန် အမည်	တည် နေရာ
၁	မြန်အောင်	ရွှေဘုံသာဘုရား	အမှတ်(၆)	-	အမှတ်(၆)
၂	မြန်အောင်	တာဝတိံသာ ဘုရား	အမှတ်(၅)	-	အမှတ်(၅)
၃	ကနောင်	မဟာလောကမုနိ မာရဇိန် ဘုရားကြီးနှင့် လေးထပ်ရုပ်စုံ တန်ကဲတော်	ကနောင် ရိုက်စု	-	ကနောင် ရိုက်စု
၄	အင်ပင်	ကျွန်းတစ်ပင်ပုည ရှင် မြတ်စွာ ဘုရား	မြို့မဝါဆို ကျောင်းတိုက်	-	အင်ပင် (၁)

အခန်း(၉)

ဒေသဖွံ့ဖြိုးရေးဆိုင်ရာအချက်အလက်များ

ဒေသဖွံ့ဖြိုးရေးလုပ်ငန်းများ ဆောင်ရွက်နိုင်မှုအခြေအနေ

၄၈။ မြန်အောင်မြို့နယ်၏ ဒေသဖွံ့ဖြိုးရေးလုပ်ငန်းများ ဆောင်ရွက်မှုအခြေအနေမှာ အောက်ပါအတိုင်း ဖြစ်ပါသည်-

(က) ကျေးလက်ဒေသဖွံ့ဖြိုးတိုးတက်ရေး ဦးစီးဌာနနှင့် ကျေးလက်လမ်းဦးစီးဌာနမှ ဆောင်ရွက်သည့်လုပ်ငန်းများ

(၁) မြို့- ကျေးလက်၊ ကျေးရွာချင်းဆက်လမ်းများ

စဉ်	လမ်းအရေအတွက်	အရှည် (မိုင်-ဖာလုံ)	အမျိုးအစား									
			ကတ္တရာ		ကျောက်ချော		မြေသား		ဂဝံ		ကွန်ကရစ်	
			အရေအတွက်	မိုင်/ဖာလုံ	အရေအတွက်	မိုင်/ဖာလုံ	အရေအတွက်	မိုင်/ဖာလုံ	အရေအတွက်	မိုင်/ဖာလုံ		
မြို့နယ်ချုပ်	၃	၁/၄.၈၃၉	၁	၀/၆	-	-	-	-	၃	၁/၄.၈၃၉	-	-

(၂) တံတားများ

စဉ်	တံတားအမည်	အရှည် (ပေ)	အမျိုးအစား	ဆောက်လုပ်မှု ပုံစံ		ကုန်ကျငွေ (ကျပ်သန်း)
				အသစ်	ပြင်ထိန်း	
၁	ဇလုပ်ကြီး-ကန်ဘလူတံတား	၂၅၀	ကွန်ကရစ်အောက်ခံ၊ သံဘောင်ယက်မ၊ သစ်သားကြမ်းခင်း		၁	၁၄.၉၆
၂	ညောင်ထော့ရိုးတံတား	၂၀	ကွန်ကရစ်အောက်ခံ၊ သံဘောင်ယက်မ၊ သစ်သားကြမ်းခင်း	၁		၁၂.၈
၃	အုတ်ရှစ်ကုန်း-ကျောက်တောင်လမ်းပေါ်ရှိတံတား	၁၀	ကွန်ကရစ်အောက်ခံ၊ သံဘောင်ယက်မ၊ သစ်သားကြမ်းခင်း	၁		၄.၅



စဉ်	တံတား အမည်	အရှည် (ပေ)	အမျိုးအစား	ဆောက် လုပ်မှု ပုံစံ		ကုန် ကျငွေ (ကျပ် သန်း)
				အ သ စ်	ပြင် ထိ န်း	
၄	မမြ ချောင်းကူး (ညောင်ချဉ်) တံ တား	၂၄၀	ကွန်ကရစ် အောက်ခံ၊ သံဘောင် ယက်မ၊ သစ်သား ကြမ်းခင်း	၁		၁၄၁. ၀၈
၅	လေးတူးရေ နံလမ်း ပေါ်ရှိ ရေပြန်	၃	ကွန်ကရစ်	၁		၁.၅
၆	မဲဇင်းတံတား ကမ်းကပ်ခုံ ပြု ပြင် ခြင်း	၁၈.၅	ကွန်ကရစ်		၁	၃
၇	အင်ပင်-ငှက် ကြီးကွင်း ဆန်ညှိတော င် တံတား	၃၀	ကွန်ကရစ် တံတား	၁		၁၂၉၆

စဉ်	တံတားအမည်	အရှည် (ပေ)	အမျိုး အစား	ဆောက် လုပ်မှု ပုံစံ		ကုန် ကျငွေ (ကျပ် သန်း)
				အ သစ်	ပြင် ထိန်း	
၈	ကျောက်တောင် ကျေးရွာတံတား တည်ဆောက်ခြင်း လုပ်ငန်း	၁၅	ကွန်ကရစ် တံတား	၁		၃.၇
၉	တဲကြီးကုန်းကျေး ရွာကုန်ထုတ်တံ တား	၄၀	ကွန်ကရစ် တံတား	၁		၅၂.၆
၁၀	လဟာပေါက်ဧက (၃၀၀) ကုန်ထုတ် လမ်းပေါ်ရှိ Box Culvert ငှစင်း	၁၄	ကွန်ကရစ် တံတား	၁		၇၀.၀၀
၁၁	မဲဇင်း-အစယ် လမ်း ပေါ်ရှိ (မမြဲချောင်းကူး တံတား)	၁၂၀	ကွန်ကရစ် တံတား	၁		၃၂၄

စဉ်	တံတားအမည်	အရှည် (ပေ)	အမျိုး အစား	ဆောက် လုပ်မှု ပုံစံ		ကုန် ကျငွေ (ကျပ် သန်း)
				အ သစ်	ပြင် ထိန်း	
၁၂	ထူးကြီး-ရွှေကျင်လမ်း ပေါ်ရှိအုန်းနှံကုန်း တံတား	၂၄၀	ကွန်ကရစ် တံတား	၁		၃၀၀
၁၃	သပြေကုန်း-သဲဖြူ- ထူးကြီးလမ်း ပေါ်ရှိ ကျွဲရိုးအင်းတံတား	၁၂၀	ကွန်ကရစ် တံတား	၁		၁၅၀
၁၄	ညောင်တေး-ဖိုးလေး ကုန်းလမ်း ပေါ်ရှိ တံတား	၁၅	ကွန်ကရစ် တံတား	၁		၁၈
၁၅	အင်ပင်-ငှက်ကြီး ကွင်းလမ်းပေါ် ရှိ Box Culvert	၁၀	ကွန်ကရစ် တံတား	၁		၁၈
၁၆	မြန်အောင်-ကွင်းကြီး ဒေါင့်လမ်း ပေါ်ရှိ Box Culvert	၁၀	ကွန်ကရစ် တံတား	၁		၁၈

စဉ်	တံတားအမည်	အရှည် (ပေ)	အမျိုး အစား	ဆောက် လုပ်မှု ပုံစံ		ကုန်ကျ ငွေ (ကျပ် သန်း)
				အ သစ်	ပြင် ထိန်း	
၁၇	ငှက်ကြီးကွင်း- သဲဘို့ လမ်းပေါ်ရှိ ရေသိုး ချောင်းတံတား	၆၀	ကွန်ကရစ် တံတား	၁		၁၇၁
၁၈	ပေါက်အိုင်ရွာအ ဝင်တံတား (ပထမပိုင်း)	၈၀	ကွန်ကရစ် တံတား	၁		၂၅၆
၁၉	ကန့်လန့်ကုန်း ကျေးရွာ ကုန်ထုတ် တံတား	၁၅	ကွန်ကရစ် တံတား	၁		၃၄.၉၅
<b>စုစုပေါင်းအချုပ်</b>		<b>၁၃၁၀.၅</b>		<b>၁၇</b>	<b>၂</b>	<b>၂၈၉၀.၀၉</b>

(၃) သောက်သုံးရေရရှိရေးလုပ်ငန်း

စဉ်	လုပ်ငန်း တည် နေရာ	အမျိုးအစားနှင့်အတိုင်းအတာ					အကျိုးပြု အိမ်ခြေ
		ရေ ကန်	ရေ တွင်း	အဝီစိ တွင်း	လျှိုပိတ်	မြစ်ရေ တင်	
၁	မြန် အောင်	-	-	၅	-	-	၇၀၁
မြို့နယ်ချုပ်		-	-	၅	-	-	၇၀၁

(၄) လျှပ်စစ်မီးလင်းရေးလုပ်ငန်း

စ ဉ်	လုပ်ငန်းတည် နေရာ	ဆောင်ရွက်သည့်နည်းလမ်း						အ ကျိုး ပြု အိမ် ခြေ
		မဟာ ဓာတ် အား	မီးစ က်	နေရော င် ခြည်	လေ	ရေ အား	ဇီဝ	
၁	လန်ဒါကုန်း	-	-	၁	-	-	-	၈၄
၂	တပ်ကုန်း+ ရွာသစ် ဂျိတ်တော	-	-	၁	-	-	-	၁၃၇
၃	ဘန့်ဘွေး ကုန်း+ ရေတာ	-	-	၁	-	-	-	၂၇၇
၄	မဲခင်းချောင်	-	-	၁	-	-	-	၂၉
၅	ပဲတခွဲရွာမ	-	-	၁	-	-	-	၂၅
မြို့နယ်ချုပ်		-	-	၅	-	-	-	၅၅၂

(၅) မြစ်မ်းရောင်ကျေးရွာစီမံကိန်းလုပ်ငန်း

စဉ်	ကျေးရွာအမည်	အိမ် ခြေ	အိမ်ထောင် စု	ခွင့်ပြုငွေ ကျပ် (သိန်း)
၁	ဘန်ဘွေးကုန်း	၁၉၂	၃၃၉	၃၀၀
၂	ငါးသိုင်းအင်း	၁၆၀	၁၆၀	၃၀၀
၃	ပိန်းအင်း	၁၄၉	၁၄၉	၃၀၀
၄	တောင်နီလေး	၁၂၇	၁၃၉	၃၀၀
၅	တဲကြီးကုန်း	၃၄၂	၃၄၂	၃၀၀
၆	ကုန်းတလုံး	၂၇၉	၂၇၉	၃၀၀
၇	မကျီးကုန်း(တောင်စု)	၂၃၉	၂၃၉	၃၀၀
၈	မကျီးကွင်း	၁၅၆	၁၅၆	၃၀၀
၉	ဆယ်ရွာ	၁၁၈	၁၁၈	၃၀၀
၁၀	ဝွေးကုန်း	၁၃၉	၁၃၉	၃၀၀
၁၁	အသလွန်+အလယ်စု	၁၅၇	၁၅၇	၃၀၀
၁၂	မြန်ကြီးကုန်း	၁၃၂	၁၃၂	၃၀၀
၁၃	ကြို့ကုန်း+ကွမ်းခြံ ကုန်း	၉၈	၉၈	၃၀၀
၁၄	ကြခတ်ချောင်း+ချောင်းရိုး	၁၁၇	၁၁၇	၃၀၀
၁၅	သပြေကုန်း+ဥယျာဉ် ကွင်း	၂၈၄	၂၈၄	၃၀၀
၁၆	မှန်တန်း	၁၈၃	၁၈၃	၃၀၀
၁၇	လယ်ကြီးကွင်း	၁၃၉	၁၃၉	၃၀၀
၁၈	ကွင်းသာ+မုဆိုးကွင်း	၁၈၈	၁၈၈	၃၀၀

စဉ်	ကျေးရွာအမည်	အိမ် ခြေ	အိမ်ထောင် စု	ခွင့်ပြုငွေ ကျပ် (သိန်း)
၁၉	ကြခတ်+အုန်းကုန်း+ ညောင်ကုန်း	၁၃၆	၁၃၆	၃၀၀
၂၀	ငါးရံဒိုင်း	၁၃၈	၁၃၈	၃၀၀
၂၁	ဘွက်ကုန်း	၁၁၂	၁၁၂	၃၀၀
၂၂	ဝါးတောချောင်+ သာယာကုန်း	၁၈၈	၁၈၈	၃၀၀
၂၃	သပြေကုန်း+ရေနစ်ကွင်း	၁၀၁	၁၀၁	၃၀၀
၂၄	ညောင်တုံးလဲ	၉၆	၁၀၂	၃၀၀
၂၅	ညောင်ဝင်း	၁၂၅	၁၂၈	၃၀၀
၂၆	တောကျွဲလူး	၇၆	၇၇	၃၀၀
၂၇	မြစ်ကျိုး	၁၂၇	၁၃၂	၃၀၀
၂၈	ငါးဘတ်ကျ	၁၃၅	၁၄၅	၃၀၀
၂၉	ပေါက်တော	၈၀	၈၀	၃၀၀
၃၀	အိုင်ကလော	၁၆၀	၁၇၂	၃၀၀
၃၁	လက်ပံကွင်း	၁၀၀	၁၀၂	၃၀၀
၃၂	ဆင်သေ	၈၁	၈၅	၃၀၀
၃၃	ဆပ်ပြာကျင်း	၇၄	၇၇	၃၀၀
၃၄	သခွတ်ကွင်း	၁၃၂	၁၃၇	၃၀၀
၃၅	ပန်းတိုး	၁၅၅	၁၆၀	၃၀၀
၃၆	ညောင်ဝိုင်း	၁၅၇	၁၆၉	၃၀၀

စဉ်	ကျေးရွာအမည်	အိမ် ခြေ	အိမ်ထောင် စု	ခွင့်ပြုငွေ ကျပ် (သိန်း)
၃၇	ချင်းကွင်း	၁၃၀	၁၃၀	၃၀၀
၃၈	ရွာသစ်	၁၂၀	၁၂၀	၃၀၀
၃၉	ဝင်္ကံဘာ	၁၅၆	၁၇၈	၃၀၀
၄၀	လူကြီးကုန်း	၉၄	၉၈	၃၀၀
၄၁	ကြက်သွန်ခင်း	၁၂၈	၁၂၇	၃၀၀
၄၂	မရွေးကုန်း	၁၁၂	၁၁၄	၃၀၀
၄၃	ထောက်ကျန်ကွင်း	၁၈၁	၁၈၄	၃၀၀
၄၄	ထိန်သေးလေး	၁၄၀	၁၅၂	၃၀၀
၄၅	ညောင်မြစ်ဆွဲ	၁၇၃	၁၇၃	၃၀၀
၄၆	နတ်ပီတိ	၁၂၀	၁၂၁	၃၀၀
၄၇	နန်တော်ကျွန်း	၉၆	၁၁၉	၃၀၀
၄၈	ဝန်လိုသိုက်	၁၈၀	၁၉၇	၃၀၀
၄၉	ကြက်သွန်ခင်း(မ)+ ချောင်းနား	၁၁၆	၁၁၈	၃၀၀
၅၀	လဟာပေါက်+နှောကုန်း	၁၃၂	၁၃၆	၃၀၀
၅၁	ချင်းကုန်း+ မောင်ပေါက်ကုန်း	၁၀၀	၁၀၁	၃၀၀
၅၂	ထန်းပင်ကုန်း	၁၆၉	၁၆၉	၃၀၀
၅၃	တလုတ္တော်+သိုက်ဝါး ကုန်း	၁၃၇	၁၃၉	၃၀၀
၅၄	ကာစီကွင်း	၁၂၀	၁၂၈	၃၀၀



စဉ်	ကျေးရွာအမည်	အိမ် ခြေ	အိမ်ထောင် စု	ခွင့်ပြုငွေ ကျပ် (သိန်း)
၅၅	ရေကျော်ချောင်	၁၃၀	၁၃၉	၃၀၀
၅၆	ဘုရားလှ	၁၉၃	၁၉၃	၃၀၀
၅၇	အင်းပြင်ကုန်း	၁၃၅	၁၃၅	၃၀၀
၅၈	သရက်တော+ဝါးတော ချောင်	၉၀	၉၀	၃၀၀
၅၉	ကျောင်းစု+မှန်နီကုန်း	၁၅၃	၁၅၃	၃၀၀
၆၀	လဲခုံကြီး	၁၂၀	၁၂၀	၃၀၀
၆၁	ညောင်ကုန်း	၉၃	၉၃	၃၀၀
၆၂	ကျခတ်တန်း	၁၀၄	၁၀၄	၃၀၀
၆၃	ဆယ်လေး ရေကျော်	၁၄၃	၁၆၀	၃၀၀
၆၄	ကျောင်းကွင်း+ချင်းစု	၁၁၂	၁၁၃	၃၀၀
၆၅	စမ်းရွာကြီး	၈၀	၈၀	၃၀၀
၆၆	ညောင်ကုန်း(ကွမ်းတော)	၁၃၃	၁၀၄	၃၀၀
၆၇	ရွာသစ်ကုန်း	၂၅၉	၁၀၄	၃၀၀
၆၈	ပန်းညိုကွင်း+ ပြည့်စင်ကွင်း	၉၉	၁၀၄	၃၀၀
၆၉	ချခါးကုန်း	၉၁	၉၃	၃၀၀
၇၀	မကျီးအုပ်	၁၀၂	၁၀၃	၃၀၀
<b>စုစုပေါင်း</b>		<b>၉၈၁၃</b>	<b>၉၉၉၁</b>	<b>၂၁၀၀၀</b>

မြစိမ်းရောင်ကျေးရွာစီမံကိန်းလုပ်ငန်း(ဆီထွက်လုပ်ငန်း)

စဉ်	ကျေးရွာအမည်	အိမ် ခြေ	အိမ်ထောင်စု	ခွင့်ပြုငွေ ကျပ်(သိန်း)
၁	သဲဘို့	၁၇၄	၁၇၅	၂၀၀
၂	တောင်ခြေ	၈၃	၈၇	၁၀၀
၃	စမ်း	၁၄၈	၁၈၀	၁၀၀
၄	မျှင်ဝါးတောင်	၄၁၁	၄၃၃	၁၀၀
၅	ထိန်သေးကြီး	၃၈၅	၄၁၂	၁၀၀
၆	တယ်ကုန်း	၁၂၀	၁၂၀	၂၀၀
၇	ကဇွန်းခုံ	၁၁၇	၁၁၇	၂၀၀
၈	ငှက်ကြီးကွင်း	၂၄၅	၂၈၁	၂၀၀
၉	တုတ်ကွင်း	၁၈၉	၁၉၆	၂၀၀
၁၀	ညောင်ချင်	၂၀၀	၂၀၃	၂၀၀
၁၁	အိုင်မ	၁၁၂	၁၁၈	၂၀၀
<b>မြို့နယ်ချုပ်</b>		<b>၂၁၈၄</b>	<b>၂၃၂၂</b>	<b>၁၈၀၀</b>

(၆) ကျေးလက်အိမ်သာလုပ်ငန်း။

မရှိပါ။

(ခ)အစိုးရနှင့်ပြည်သူဆောင်ရွက်သည့်ဒေသဖွံ့ဖြိုးရေးလုပ်ငန်းများ။

စဉ်	လုပ်ငန်းအမည်	အရွယ် အစား/ အရှည်	ကုန်ကျငွေ (ကျပ်သန်း)			ငြီးစီး ရက်
			အစိုးရ	ပြည်သူ	ပေါင်း	
၁	သီးပင်ရိုး ကျေးရွာလမ်း ချောင်းကျောက် ခင်းခြင်း	၃၂၀၀'x၂ 'x၆"	၁၀၀	၄၆.၃	၁၄၆.၃	၃၀.၁၁. ၂၀၂၂
၂	ရွာသစ်ကျေးရွာ လမ်းချောင်း ကျောက်ခင်းခြင်း	၃၃၀၀'x၁ ၂'x၆"	၁၀၀	၅၀.၀	၁၅၀.၀	၃၀.၁၁. ၂၀၂၂
၃	လဲခုံလေးကျေး ရွာ လမ်းချောင်း ကျောက် ခင်းခြင်း	၃၆၆၀'x၁ ၂'x၆"	၁၀၀	၄၉.၁	၁၄၉.၁	၃၀.၁၁. ၂၀၂၂
၄	ရေတွင်းကုန်း ကျေးရွာလမ်း ချောင်း ကျောက် ခင်းခြင်း	၃၀၀၀'x၁ ၂'x၆"	၁၀၀	၄၆.၃	၁၄၆.၇	၃၀.၁၁. ၂၀၂၂

စဉ်	လုပ်ငန်းအမည်	အရွယ် အစား/ အရှည်	ကုန်ကျငွေ (ကျပ်သန်း)			ငြီးစီး ရက်
			အစိုးရ	ပြည်သူ	ပေါင်း	
၅	ခုနစ်အိမ်တန်း ကျေးရွာမီး လင်းရေး လုပ်ငန်း	၄၀၀ ဗို့၊ ၅၄၀'	၁၀၀	၁၆၃.၃၇၅	၂၆၃.၃၇၅	၃၀.၁၁. ၂၀၂၂
၆	အုတ်ပုံကျေးရွာ လမ်းချောင်း ကျောက်ခင်းခြ င်း	၃၉၅၄'၎ ၂'၎၆"	၁၀၀	၆၆.၁	၁၆၆.၁	၃၀.၁၁. ၂၀၂၂
၇	ကြူတောကျေး ရွာ လမ်းချောင်း ကျောက် ခင်းခြင်း	၃၀၀၀'၎ ၂'၎၆"	၁၀၀	၆၈.၉	၁၆၈.၉	၃၀.၁၁. ၂၀၂၂
၈	ဘုရားကြီးကုန်း ကျေးရွာလမ်း ချောင်းကျောက် ခင်းခြင်း	၂၁၀၀'၎၂ '၎၆"	၁၀၀	၁၅.၆	၁၁၅.၆	၃၀.၁၁. ၂၀၂၂

စဉ်	လုပ်ငန်းအမည်	အရွယ် အစား/ အရှည်	ကုန်ကျငွေ (ကျပ်သန်း)			ပြီးစီး ရက်
			အစိုးရ	ပြည်သူ	ပေါင်း	
၉	ဘုရားကြီးကုန်း ကျေးရွာလမ်း ချောင်း ကျောက်ခင်း ခြင်း	၃၀၀၀'၈ ၂'၈၆"	၁၀၀	၅၅.၅	၁၁၅.၅	၃၀.၁၁. ၂၀၂၂
၁၀	ဖက်ဝန်းကုန်း ကျေးရွာလမ်း ကျောက်ရော မြေနှိခင်းခြင်း	၄၆၇၃၁'၈ ၁၂'၈၈"	၁၀၀	၄၇.၉	၁၄၇.၉	၃၀.၁၁. ၂၀၂၂
၁၁	ဆန်းတစ်ခွဲ ကျေးရွာလမ်း ချောင်းကျောက် ခင်းခြင်း	၃၃၀၀'၈ ၂'၈၆"	၁၀၀	၇၅.၃	၁၇၅.၃	၃၀.၁၁. ၂၀၂၂
၁၂	အိုးလည်ပင်း ကျေးရွာလမ်း ချောင်း ကျောက် ခင်းခြင်း	၃၆၀၀'၈ ၂'၈၆"	၁၀၀	၅၄.၆	၁၅၄.၆	၃၀.၁၁. ၂၀၂၂

စဉ်	လုပ်ငန်းအမည်	အရွယ် အစား/ အရှည်	ကုန်ကျငွေ (ကျပ်သန်း)			ပြီးစီး ရက်
			အစိုးရ	ပြည်သူ	ပေါင်း	
၁၃	မီးကုန်းကျေး ရွာလမ်း ကျောက်ရော မြေနှိခင်းခြင်း	၅၆၀၀'၁ ၂'၁၇"	၁၀၀	၇၉.၆၉	၁၇၉.၆၉	၃၀.၁၁. ၂၀၂၂
၁၄	ငှက်ကြီးကွင်း ကျေးရွာလမ်း ချောင်း ကျောက် ခင်းခြင်း	၃၃၀၀'၁ ၂'၁၆"	၁၀၀	၄၃.၇	၁၄၃.၇	၃၀.၁၁. ၂၀၂၂
၁၅	လန်ဒါ အနောက် ကျေးရွာ ကွန်ကရစ် လမ်းခင်းခြင်း	၂၅၀၀'၁ ၂'၁၆"	၁၀၀	၅၀.၀	၁၅၀.၀	၃၀.၁၁. ၂၀၂၂
၁၆	ထိန်သေးကုန်း ကျေးရွာလမ်း ကျောက်ရော မြေနှိခင်းခြင်း	၅၂၀၀'၁ ၂'၁၇"	၁၀၀	၆၆.၈၆	၁၆၆.၈၆	၃၀.၁၁. ၂၀၂၂

စဉ်	လုပ်ငန်းအမည်	အရွယ် အစား/ အရှည်	ကုန်ကျငွေ (ကျပ်သန်း)			ပြီးစီး ရက်
			အစိုးရ	ပြည်သူ	ပေါင်း	
၁၇	ဂုံညှင်းတန်း ကျေးရွာလမ်း ချောင်း ကျောက် ခင်းခြင်း	၃၅၀၀'x၁ ၂'x၆"	၁၀၀	၈၅.၉	၁၈၅.၉	၃၀.၁၁. ၂၀၂၂
မြို့နယ်ချုပ်			၁၇၀၀	၁၀၆၅.၁၂၅	၂၇၂၅.၅၂၅	

**မြို့ပြစီမံကိန်း (Town Plan)နှစ်(၃၀)အတွက် မြေအသုံးချမှုဆိုင်ရာ လျာထားချက်**

၄၉။ အောက်ပါအတိုင်းဖြစ်ပါသည် -

စဉ်	မြို့နယ်	လျာထား မြေဧက ပေါင်း	လျာထားမည့် မြေကွက်ပေါင်း	မှတ် ချက်
၁	မြန်အောင်	၁၅၄	၁၈၁၈	
မြို့နယ်ချုပ်		၁၅၄	၁၈၁၈	

အခန်း(၁၀)

အထွေထွေ

၅၀။ အခြားတင်ပြလိုသောအချက်များ  
တင်ပြရန်မရှိပါ။

နိဂုံး

၅၁။ မြန်အောင်မြို့နယ်၏ ဒေသဆိုင်ရာ အချက်အလက်များကို ဌာနဆိုင်ရာများမှ ပေးပို့သောအချက်အလက်များ၊ ဒေသဆိုင်ရာ အချက်အလက်စာစောင်များ၊ မှတ်တမ်းများအပေါ်တွင် အခြေခံလျက် အကျဉ်းချုံး ပြုစုထားခြင်းဖြစ်ပါသည်။ ဒေသဆိုင်ရာ အချက်အလက် များအား မှတ်တမ်းတင် စုစည်းတင်ပြခြင်းအားဖြင့် မြန်အောင် မြို့နယ်တစ်ခုလုံး၏ အချက်အလက်နှင့်ဖွံ့ဖြိုးတိုးတက်မှု အခြေအနေ များကို လေ့လာသိရှိနိုင်ပြီး မိမိတို့၏ လုပ်ငန်းများကို အထောက်အကူ ပြုမည်ဖြစ်ပါကြောင်း တင်ပြအပ်ပါသည်။

မြို့နယ်အုပ်ချုပ်ရေးမှူး  
မြို့နယ်အထွေထွေအုပ်ချုပ်ရေးဦးစီးဌာန  
မြန်အောင်မြို့နယ်

ရက်စွဲ၊ ၂၀၂၃ ခုနှစ်၊ စက်တင်ဘာလ (၂၀) ရက်