

ဧရာဝတီတိုင်းဒေသကြီး

မအူပင်ခရိုင်

မြို့နယ်အထွေထွေအုပ်ချုပ်ရေးဦးစီးဌာန

ပန်းတနော်မြို့နယ်

ဒေသဆိုင်ရာအချက်အလက်များ

ရက်စွဲ၊ ၂၀၂၃ ခုနှစ်၊ မတ်လ(၃၁)ရက်

မာတိကာ

စဉ်	အကြောင်းအရာ	စာမျက်နှာ	
		မှ	ထိ
	မြေပုံ		
	<b>အခန်း(၁)</b> <b>နိဒါန်း နှင့် ဒေသသမိုင်း</b>		
၁။	နိဒါန်း	၁	၁
၂။	ဒေသသမိုင်းအကျဉ်း	၂	၂
	<b>အခန်း(၂)</b> <b>ပထဝီဝင်အနေအထား</b>		
၃။	တည်နေရာနှင့် အကျယ်အဝန်း	၂	၃
၄။	နယ်နိမိတ်	၃	၃
၅။	မြေမျက်နှာသွင်ပြင်	၃	၃
၆။	ရေဆင်း	၃	၃
၇။	ပင်လယ်ရေမျက်နှာပြင်အထက်အမြင့်	၃	၃
	<b>အခန်း(၃)</b> <b>ရာသီဥတုနှင့်သဘာဝပတ်ဝန်းကျင်</b>		
၈။	ရာသီဥတု	၄	၄
၉။	သဘာဝပေါက်ပင်	၄	၄
၁၀။	တောရိုင်းတိရစ္ဆာန်များ	၄	၄

စဉ်	အကြောင်းအရာ	စာမျက်နှာ	
		မှ	ထိ
၁၁။	သဘာဝပတ်ဝန်းကျင်လက်ရှိအခြေအနေ	၅	၅
၁၂။	သဘာဝပတ်ဝန်းကျင်ထိန်းသိမ်းရေးလုပ်ငန်းများ	၅	၅
၁၃။	သဘာဝဘေးအန္တရာယ် ကျရောက်မှု	၅	၅
	<b>အခန်း(၄) လူဦးရေဆိုင်ရာအချက်အလက်များ</b>		
၁၄။	နေထိုင်သည့်တိုင်းရင်းသားလူမျိုးစုများ	၆	၆
၁၅။	အိမ်ခြေ ၊ အိမ်ထောင်စုနှင့်လူဦးရေ (က)အိမ်ခြေ/အိမ်ထောင်စု (ခ)လူဦးရေ	၇	၇
၁၆။	လူဦးရေတိုးနှုန်းနှင့် ကျား/မ အချိုး (က)လူဦးရေတိုးနှုန်းနှင့်ကျား/မ အချိုး (ခ)မွေးဖွား၊သေဆုံး၊ပြောင်းဝင်၊ပြောင်းထွက်လူဦးရေ	၈	၈
၁၇။	ကိုးကွယ်သည့်ဘာသာ	၈	၈
၁၈။	နိုင်ငံခြားသားများနေထိုင်မှု	၉	၉
	<b>အခန်း(၅) အုပ်ချုပ်ရေးဆိုင်ရာအချက်အလက်များ</b>		
၁၉။	အုပ်ချုပ်ရေးနယ်မြေ ဖွဲ့စည်းမှု	၉	၉

စဉ်	အကြောင်းအရာ	စာမျက်နှာ	
		မှ	ထိ
၂၀။	ရွေးကောက်ပွဲဆိုင်ရာ ကိစ္စရပ်များ (က) မြို့နယ်ရွေးကောက်ပွဲကော်မရှင်အဖွဲ့ခွဲ အဖွဲ့ဝင်စာရင်း (ခ) ဆန္ဒမဲပေးပိုင်ခွင့်ရှိသူဦးရေ (ဂ) နိုင်ငံရေးပါတီများ (ဃ) ရွေးချယ်ခံရသောလွှတ်တော်ကိုယ်စားလှယ်များ	၉	၁၁
	<b>အခန်း(၆)</b> <b>စီးပွားရေးဆိုင်ရာ အချက်အလက်များ</b>		
၂၁။	စီးပွားရေးဆိုင်ရာ ခြုံငုံသုံးသပ်ချက်	၁၁	၁၁
၂၂။	မြေအသုံးချမှု	၁၂	၁၂
၂၃။	ဆည်မြောင်းတာဝန်များနှင့်ဆည်ရေသောက်ဧရိယာ (က) အစိုးရဆည်များ (ခ) ကိုယ့်အားကိုယ်ကိုးဆည်များ (ဂ) မြစ်ရေတင်စီမံကိန်းများ (ဃ) တာဝန်များ/ရေထိန်းတံခါးများ	၁၃	၁၄

စဉ်	အကြောင်းအရာ	စာမျက်နှာ	
		မှ	ထိ
၂၄။	<p>စိုက်ပျိုးရေးလုပ်ငန်း</p> <p>(က) အဓိကသီးနှံ(၁၀)မျိုး စိုက်ပျိုးထုတ်လုပ်မှု</p> <p>(ခ) နှစ်ရှည်သီးနှံစိုက်ပျိုးမှုအခြေအနေ</p> <p>(ဂ) အခြားဈေးကွက်ဝင်သီးနှံများစိုက်ပျိုးထုတ်လုပ်မှု</p> <p>(ဃ) လယ်ယာသုံးစက်ကိရိယာ သုံးစွဲမှုအခြေအနေ</p> <p>(င) လယ်ယာသုံးထယ်၊ထွန်နှင့်ကျွဲ၊နွားကောင်ရေ</p> <p>(စ) ဒေသတွင်းဆန်ဖူလုံမှုရာခိုင်နှုန်း</p> <p>(ဆ) ဒေသတွင်းဆီဖူလုံမှုရာခိုင်နှုန်း</p>	၁၅	၁၇

စဉ်	အကြောင်းအရာ	စာမျက်နှာ	
		မှ	ထိ
၂၅။	<b>မွေးမြူရေးလုပ်ငန်း</b> (က) မွေးမြူရေးဇုန်များ (ခ) မြို့နယ်မွေးမြူရေး(ကောင်ရေ) (ဂ) မြို့နယ်အသားထုတ်လုပ်မှု(ပိဿာ) (ဃ) မြို့နယ်ကြက်/ဘဲ/ငုံးဥထုတ်လုပ်မှု(လုံး) (င) နို့ထွက်ပစ္စည်းထုတ်လုပ်မှု (စ) မြို့နယ်ငါးပုစွန်မွေးမြူမှုအခြေအနေ (ဆ) ရေချို၊ ရေငန်ငါးဖမ်းလုပ်ငန်းမှ အသားထုတ်လုပ်မှု	၁၈	၁၉
၂၆။	<b>စက်မှုလက်မှုလုပ်ငန်း</b> (က) စက်မှုဇုန်များ (ခ) မြို့နယ်ရှိစက်ရုံများ (ဂ) မြို့နယ်ရှိအလုပ်ရုံများ (ဃ) အိမ်တွင်းစက်မှုလက်မှုလုပ်ငန်းများ	၂၀	၂၁
၂၇။	<b>သစ်တောလုပ်ငန်းဆောင်ရွက်မှုအခြေအနေ</b> (က) သစ်တောများ (ခ) စီးပွားဖြစ်သစ်တောစိုက်ခင်း	၂၁	၂၂

စဉ်	အကြောင်းအရာ	စာမျက်နှာ	
		မှ	ထိ
	(ဂ) သစ်ထုတ်လုပ်မှု (ဃ) သစ်တောထွက်ပစ္စည်းများ		
၂၈။	<b>တွင်းထွက်ပစ္စည်းထုတ်လုပ်မှုလုပ်ငန်း</b> (က) ဓာတ်သတ္တုတူးဖော်ထုတ်လုပ်မှု (ခ) ကျောက်မျက်တူးဖော်ထုတ်လုပ်မှု	၂၂	၂၂
၂၉။	<b>စွမ်းအင်နှင့်လျှပ်စစ်ကဏ္ဍ</b> (က) ဓာတ်ဆီ/ဒီဇယ် အရောင်းဆိုင်များ (ခ) သဘာဝဓါတ်ငွေ့အရောင်းဆိုင်များ	၂၂	၂၃
၃၀။	<b>ပို့ဆောင်ရေးနှင့်လမ်းပန်းဆက်သွယ်ရေးလုပ်ငန်း</b> (က) လေကြောင်းလမ်း (ခ) ရေကြောင်းလမ်း (ဂ) ရထားလမ်းနှင့်ဘူတာရုံများ (ဃ) ကားဂိတ်များ	၂၃	၂၄

စဉ်	အကြောင်းအရာ	စာမျက်နှာ	
		မှ	ထိ
၃၁။	လမ်းဦးစီးဌာနနှင့်တံတားဦးစီးဌာနများမှဆောင်ရွက်သည့် လုပ်ငန်းများ (က) ကားလမ်းများ (ခ) မြို့နယ်ချင်းဆက်လမ်းများ (ဂ) တံတားများ (ဃ) လမ်း၊ တံတားသုံးစက်ကိရိယာများ (င) လမ်း၊ တံတားအသုံးပြုခကောက်ခံသည့်လုပ်ငန်း	၂၅	၂၇
၃၂။	ဟိုတယ်နှင့်ခရီးသွားလုပ်ငန်း (က) ဟိုတယ် (ခ) မိုတယ်၊ အင်း၊ တည်းခိုခန်း (ဂ) ကမ်းခြေ/ အပန်းဖြေနေရာ	၂၇	၂၇
၃၃။	သမဝါယမအသင်းများ	၂၈	၂၈
၃၄။	စီးပွားရေးဆိုင်ရာ အခြေခံအဆောက်အဦများ (က) ကုမ္ပဏီ၊ ကုန်စည်ဒိုင်၊ ပွဲရုံ၊ ဈေးနှင့်ကုန်တိုက်များ (ခ) ဘဏ်များ (ဂ) စတိုးဆိုင်နှင့်အရောင်းဆိုင်များ	၂၈	၃၀



စဉ်	အကြောင်းအရာ	စာမျက်နှာ	
		မှ	ထိ
၃၅။	စည်ပင်သာယာရေးလုပ်ငန်းများ (က)ဈေးလုပ်ငန်း (ခ)သောက်သုံးရေရရှိရေးလုပ်ငန်း (ဂ)သန့်ရှင်းရေးလုပ်ငန်း (ဃ)လမ်း၊တံတားလုပ်ငန်း	၃၁	၃၂
၃၆။	ပုံနှိပ်လုပ်ငန်းနှင့် မီဒီယာလုပ်ငန်းများ (က) ပုံနှိပ်လုပ်ငန်းနှင့် တေးသံသွင်း၊ ဗွီဒီယို (ခ) မီဒီယာလုပ်ငန်းများ	၃၃	၃၃
၃၇။	ပြည်တွင်း အသားတင်ထုတ်လုပ်မှုနှင့်ဝန်ဆောင်မှု တန်ဖိုး	၃၄	၃၄
၃၈။	လူတစ်ဦးချင်းဝင်ငွေ	၃၄	၃၄
၃၉။	အသက်မွေးဝမ်းကြောင်းလုပ်ငန်းအလိုက် အလုပ်လုပ် သူဦးရေ	၃၅	၃၅
၄၀။	အလုပ်လုပ်နိုင်သူဦးရေနှင့် အလုပ်လက်မဲ့ဦးရေ	၃၅	၃၅
	အခန်း(၇) လူမှုရေးဆိုင်ရာ အချက်အလက်များ		
၄၁။	ပညာရေးကဏ္ဍ	၃၆	၄၂

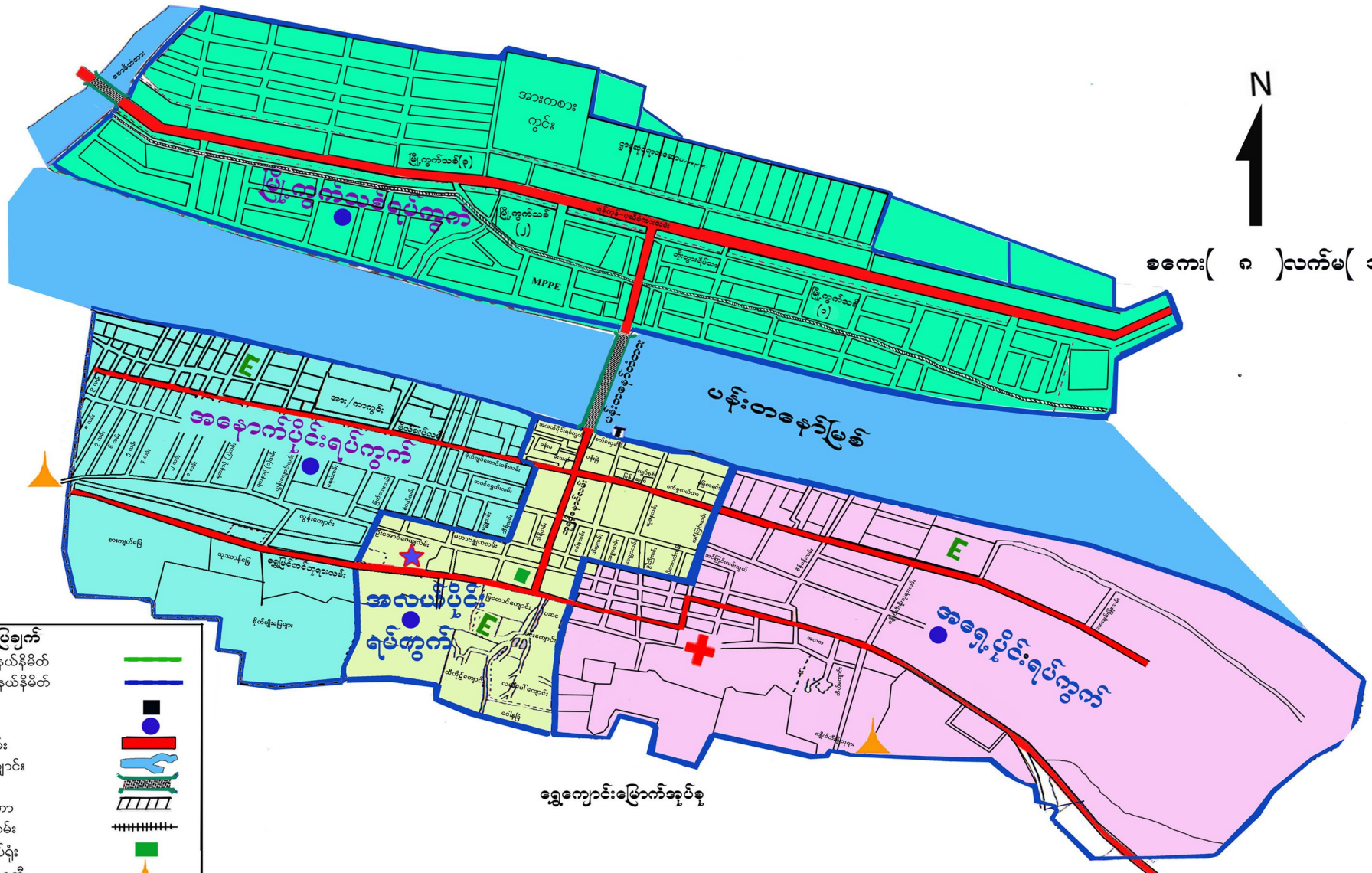
စဉ်	အကြောင်းအရာ	စာမျက်နှာ	
		မှ	ထိ
	(က) အဆင့်မြင့်ပညာ (ခ) အခြေခံပညာ (ဂ) မူလတန်းကြိုကျောင်း (ဃ) ဘုန်းတော်ကြီးသင်ပညာရေးကျောင်း (င) ကျောင်းနေအရွယ်ကလေးများ ကျောင်းအပ်နှံမှု (စ) တက္ကသိုလ်ဝင်တန်းအောင်မြင်မှု (ဆ) စာတတ်မြောက်မှု ရာခိုင်နှုန်း (ဇ) သင်ကြားမှု သင်ယူမှုအထောက်အကူပြုစာသင်ခန်းများဖွင့်လှစ်နိုင်မှု (ဈ) စာကြည့်တိုက်များဖွင့်လှစ်နိုင်မှု (ည) ပညာရေးအတွက် အစိုးရအသုံးစရိတ်		

စဉ်	အကြောင်းအရာ	စာမျက်နှာ	
		မှ	ထိ
၄၂။	<b>ကျန်းမာရေးကဏ္ဍ</b> (က) ဆေးရုံများ (ခ) ဆေးပေးခန်းများ (ဂ) ကျေးလက်ကျန်းမာရေးဌာန/ဌာနခွဲ (ဃ) ကျန်းမာရေးစောင့်ရှောက်မှု (င) ဒေသတွင်း အများဆုံးဖြစ်တတ်သောရောဂါများ (စ) HIV/ AIDS-ရောဂါ ဖြစ်ပွား/ သေဆုံးဦးရေ (ဆ) ကျန်းမာရေးဆိုင်ရာ အညွှန်းကိန်းများ (ဇ) ကျန်းမာရေးအတွက် အစိုးရအသုံးစရိတ်	၄၃	၄၉
၄၃။	<b>လူမှုရေးအသင်းအဖွဲ့များ</b> (က) INGO (ခ) NGO (ဦးရေ) (ဂ) အသင်းအဖွဲ့များ	၅၀	၅၁
၄၄။	<b>အားကစားနှင့်ဖျော်ဖြေရေးလုပ်ငန်းများ</b>	၅၂	၅၂

စဉ်	အကြောင်းအရာ	စာမျက်နှာ	
		မှ	ထိ
	<b>အခန်း(၈)</b> <b>ဘာသာရေးဆိုင်ရာအချက်အလက်များ</b>		
၄၅။	<b>ဗုဒ္ဓဘာသာဆိုင်ရာအဆောက်အဦများနှင့်သာသနာဝင်ပုဂ္ဂိုလ်များ</b> (က) သာသနိကအဆောက်အဦများ (ခ) ရဟန်းသံဃာနှင့်သီလရှင်များ (ဂ) ထင်ရှားသည့်ဘုရား၊စေတီ၊ပုထိုးများ (ဃ) ထင်ရှားသည့်ဘုန်းတော်ကြီးကျောင်းများ	၅၂	၅၃
၄၆။	အခြားဘာသာရေးအဆောက်အဦများ	၅၃	၅၃
၄၇။	သမိုင်းဝင်ထင်ရှားသောအဆောက်အဦနှင့်နေရာများ	၅၄	၅၄

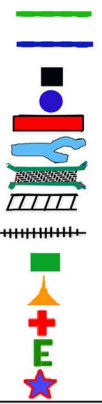
စဉ်	အကြောင်းအရာ	စာမျက်နှာ	
		မှ	ထိ
	<b>အခန်း(၉)</b> <b>ဒေသဖွံ့ဖြိုးရေးဆိုင်ရာအချက်အလက်များ</b>		
၄၇။	ဒေသဖွံ့ဖြိုးရေးလုပ်ငန်းများဆောင်ရွက်နိုင်မှုအခြေအနေ (က) ကျေးလက်ဒေသဖွံ့ဖြိုးတိုးတက်ရေးဦးစီးဌာနနှင့် ကျေးလက်လမ်းဦးစီးဌာနများမှဆောင်ရွက်သည့် လုပ်ငန်းများ (ခ) အစိုးရနှင့်ပြည်သူ့ဆောင်ရွက်သည့်ဒေသဖွံ့ဖြိုးရေး လုပ်ငန်းများ	၅၄	၅၆
၄၉။	မြို့ပြစီမံကိန်း(TownPlan)နှစ်(၃၀)အတွက်မြေအသုံးချမှု ဆိုင်ရာလျာထားမှု	၅၆	၅၆
	<b>အခန်း(၁၀)</b> <b>အထွေထွေ</b>		
၅၀။	<b>အခြားတင်ပြလိုသောအချက်များ</b>	၅၇	၅၇
၅၁။	နိဂုံး	၅၇	၅၇

# ဧရာဝတီတိုင်းဒေသကြီး၊မအူပင်ခရိုင်၊ ပန်းတနော်မြို့၏မြို့ကွက်ပြမြေပုံ



စကေး( ၈ )လက်မ( ၁ )မိုင်

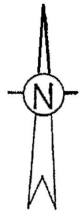
- အညွှန်းချက်**
- မြို့နယ်နယ်နိမိတ်
  - ရပ်ကွက်နယ်နိမိတ်
  - မြို့
  - ရပ်ကွက်
  - ကားလမ်း
  - မြစ်/ချောင်း
  - တံတား
  - ရေကာတာ
  - ရထားလမ်း
  - ထွေအုပ်ရုံး
  - ဘုရားစေတီ
  - ဆေးရုံ
  - စာသင်ကျောင်း
  - ရဲစခန်း



ဧရိယာစတုရန်းမိုင် - ၁.၃၂ စတုရန်းမိုင်  
 မြို့အကျယ်အဝန်း - ၈၄၈.၀၀ ဧက

ရွှေကျောင်းမြောက်အုပ်စု

ရောဂတီတိုင်းဒေသကြီး ၊ မအူပင်ခရိုင် ၊ ပန်းတနော်မြို့နယ်  
အညွှန်းပြမြေပုံ



စကေး လကွ မိုင်



**ညွှန်းပြချက်**

မြို့နယ်နယ်နိမိတ်	
ကျေးရွာအုပ်စုနယ်နိမိတ်	
မြို့	
ကျေးရွာအုပ်စု	
ကားလမ်း	
မြစ်/ချောင်း	
တံတား	
ရေကတာ	
ရထားလမ်း	

ပန်းတနော်မြို့နယ်ဒေသဆိုင်ရာအချက်အလက်များ

အခန်း(၁)

နိဒါန်းနှင့်ဒေသသမိုင်း

နိဒါန်း

၁။ အထွေထွေအုပ်ချုပ်ရေးဦးစီးဌာနသည် ပြည်ထဲရေးဝန်ကြီးဌာန အောက်ရှိဌာန ဖြစ်ပြီးတရားဥပဒေ စိုးမိုးရေးနှင့် ရပ်ရွာအေးချမ်းသာယာ ရေး၊ နိုင်ငံတော်အစိုးရ၏ မူဝါဒများအကောင်အထည်ဖော်ရေး၊ ကောင်းမွန်သော အုပ်ချုပ်ရေးစနစ် ဖော်ဆောင်ရေးနှင့် ပြည်သူ့ဗဟိုပြုဒေသ ဖွံ့ဖြိုးရေးလုပ်ငန်းများ ဆောင်ရွက်ရေးဟူသော ရည်မှန်းချက် တာဝန်များကို အောင်မြင်အောင် ဆောင်ရွက်လျက်ရှိပါသည်။ အထွေထွေအုပ်ချုပ်ရေးဦးစီးဌာနတွင်တာဝန် ထမ်းဆောင်ကြသည့် အဆင့်ဆင့်သောအရာထမ်း၊ အမှုထမ်းများသည် ရုံးချုပ်အဆင့်မှ အောက်ခြေရပ်ကွက်/ကျေးရွာအုပ်စုအဆင့်အထိ အထွေထွေ အုပ်ချုပ်ရေးဦးစီးဌာနရုံးအသီးသီးတွင် တာဝန်ထမ်းဆောင်ကြရပြီး နိုင်ငံတော်အုပ်ချုပ်ရေးယန္တရားချောမွေ့စွာလည်ပတ်ရေးတွင် ပါဝင်ဆောင်ရွက်ခြင်း၊ ဝန်ကြီးဌာန၏ရည်မှန်းချက်တာဝန်များ၊ အခြားဝန်ကြီးဌာနမှ ပေးအပ်သောတာဝန်များနှင့်ဒေသန္တရအစိုးရအဖွဲ့များမှ ပေးအပ်သောလုပ်ငန်းတာဝန်များကို ကျေပွန်စွာထမ်းဆောင်နေကြရသည်ဖြစ်ရာ ဒေသဆိုင်ရာအချက်အလက်များပြုစုထားရှိခြင်းသည် များစွာအရေးပါလာပါသည်။ ဒေသဆိုင်ရာအချက် အလက်များပြုစုခြင်းဖြင့် မိမိတို့၏လုပ်ငန်းဆောင်ရွက်ရာတွင် အထောက်အကူပြုသကဲ့သို့အကြီးအကဲများ နယ်မြေသို့ ကွင်းဆင်းရာတွင် နယ်မြေ၏ အချက်အလက်များ ကိုလွယ်ကူစွာ သိရှိနိုင်မည်ဖြစ်ပါသည်။ ဤစာအုပ်သည် ပန်းတနော်မြို့နယ်၏ ဒေသ ဆိုင်ရာအချက်အလက်များ (၂၀၂၂ ခုနှစ်၊ ဧပြီလ မှ ၂၀၂၃ မတ်လ



အထိ အခြေအနေ)ကို သက်ဆိုင်ရာဌာနအသီးသီးမှ ပေးပို့သောကိန်းဂဏန်း များ နှင့် အညီပြုစုတင်ပြထားခြင်းဖြစ်ပါသည်။

**ဒေသသမိုင်းအကျဉ်း**

၂။ ၁၈၅၂ ခုနှစ်တွင်ဗြိတိသျှတို့ အောက်မြန်မာနိုင်ငံကို သိမ်းပိုက်ပြီး ခရိုင်များခွဲဝေအုပ်ချုပ်ခဲ့ရာပန်းတနော်သည် ပဲခူးတိုင်းတွင်ပါဝင်ခဲ့ပြီး ၁၈၈၁ခုနှစ်တွင် ပဲခူးတိုင်းကို ခရိုင်(၂)ခုထပ်မံခွဲ၍ အုပ်ချုပ်ခဲ့ရာ ပဲခူး ခရိုင်နှင့်ဧရာဝတီခရိုင်ဟု ဖြစ်လာခဲ့ပြီး ပန်းတနော်သည် ဧရာဝတီခရိုင်တွင်ပါဝင်ခဲ့ပါသည်။ ပန်းတနော် အမည်တွင်ခဲ့ခြင်းနှင့် ပတ်သက်၍ မွန်ဘာသာဖြင့် ပန်=အဝ၊တနော်=အခြား ဟူ၍အဓိပ္ပာယ်ရရှိရာ မြစ်ဝမှ တခြားတစ်နေရာတွင် တည်ရှိသောမြို့ဟု ယူဆနိုင်ပါသည်။ မွန် ဘာသာဖြင့် ပီတနွတ်ကောက်ကွေ့သောချောင်းဟု သိရသဖြင့် ကောက်ကွေ့သော ချောင်းတွင်တည်ရှိသောနေရာ (သို့) ချောင်းကွေ့မြို့ဟု အဓိပ္ပာယ် ရပါသည်။မည်သို့ပင်ဆိုစေကာမူ ၁၈၆၉ ခုနှစ်တွင် လှူဒါန်း သောမင်းတစုရွာ၊ ကျိုက္ခနိမ်စေတီတော်ကြေးခေါင်းလောင်းတွင်ရေးထိုးသည့် ဆုတောင်းစာအရ၁၈၆၉ခုနှစ်မှစ၍ ပန်းတနော်ဟု တွင်ကျယ်စွာခေါ်ဝေါ်နေကြောင်းအခိုင်အမာတွေ့ရှိရပါသည်။

**အခန်း(၂)**

**ပထဝီဝင် အနေအထား**

**တည်နေရာနှင့်အကျယ်အဝန်း**

၃။ ပန်းတနော်မြို့နယ်သည် မြန်မာနိုင်ငံ အောက်ပိုင်းတွင် တည်ရှိ၍ဧရာဝတီတိုင်းဒေသကြီး၊မအူပင်ခရိုင်တွင်တည်ရှိပါသည်။ ပန်းတနော်မြို့နယ်သည် မြောက်လတ္တီ တွဒ် ၁၆ ဒီဂရီ ၅၈ မိနစ်နှင့် ၁၇ ဒီဂရီ ၂၃ မိနစ်ကြား၊ အရှေ့လောင်ဂျီတွဒ်၉၅ဒီဂရီ ၂၈ မိနစ်နှင့်၉၅ဒီဂရီ ၅၃ မိနစ်ကြားတွင်တည်ရှိပြီး အကျယ်အဝန်းမှာ(၄၉၈.၅၂)စတုရန်းမိုင်ကျယ်ဝန်း

ပါသည်။ အရှေ့မှအနောက်သို့(၁၇)မိုင်ရှိပြီးတောင်မှမြောက်သို့ (၂၇) မိုင် ရှည်လျားပါသည်။

စဉ်	မြို့နယ် အမည်	မြို့ဧရိယာ စတုရန်းမိုင်	ကျေးရွာအုပ်စု ဧရိယာစတုရန်းမိုင်	မြို့နယ်ဧရိယာ စတုရန်းမိုင်
၁	ပန်းတနော်	၁.၃၃	၄၉၇.၁၉	၄၉၈.၅၂
မြို့နယ်ချုပ်		၁.၃၃	၄၉၇.၁၉	၄၉၈.၅၂

**နယ်နိမိတ်**

၄။ ပန်းတနော်မြို့နယ်သည် အရှေ့ဘက်တွင် ညောင်တုန်းမြို့နယ် နှင့် မအူပင်မြို့နယ်၊အနောက်ဘက်တွင် အိမ်မဲမြို့နယ်နှင့် ကျောင်းကုန်း မြို့နယ်၊ တောင်ဘက်တွင် ဝါးခယ်မမြို့နယ်၊ မြောက်ဘက်တွင် ဓနုဖြူ မြို့နယ်နှင့်ကျုံ့ပျော်မြို့နယ်တို့နှင့်နယ်နိမိတ်ချင်းထိစပ်လျက်ရှိပါသည်။

**မြေမျက်နှာသွင်ပြင်**

၅။ ပန်းတနော်မြို့နယ်သည် မြောက်ဘက်တွင်မြင့်၍ တောင် ဘက်သို့ တစ်ဖြည်းဖြည်းနိမ့်ဆင်းသွားသည်။ တောင်ကုန်းမြင့်ဟူ၍ မရှိပါ။ မြစ်ချောင်း၊ အင်းအိုင်ပေါများ၍ မြေနိမ့်ပိုင်းဒေသဖြစ်ပါသည်။

**ရေဆင်း**

၆။ ပန်းတနော်မြို့နယ်တွင် မြစ်ချောင်းများပေါများသည့် ဒေသ တစ်ခု ဖြစ်ပြီး မြစ်ချောင်းများသည် တောင်မှမြောက်သို့စီးဆင်းလျက် ရှိပါသည်။ထင်ရှားသောချောင်းမှာပန်းတနော်ချောင်းဖြစ်ပြီး ပန်းတနော် မြို့မှဖြတ်၍ ဧရာဝတီမြစ်ထဲသို့ စီးဆင်းပါသည်။ ပန်းတနော်ချောင်းမှာ နွေရာသီတွင် ရေအနက် (၈)ပေခန့်သာရှိ၍ စက်လှေ များသာသွားလာ နိုင်ပါသည်။

### ပင်လယ်ရေမျက်နှာပြင်အထက်အမြင့်

၇။ ပန်းတနော်မြို့နယ်သည် ပင်လယ်ရေမျက်နှာပြင်အထက် ပျမ်းမျှအမြင့် (၁၇.၉၁) ပေ အထက် တွင်တည်ရှိပါသည်။

### အခန်း(၃)

### ရာသီဥတုနှင့် သဘာဝပတ်ဝန်းကျင်

#### ရာသီဥတု

၈။ ပန်းတနော်မြို့နယ်သည် သမမျှတသောရာသီဥတုရှိပြီး ၊ အမြင့်ဆုံး အပူချိန် ၃၈.၄၂(C)နှင့် အနိမ့်ဆုံးအပူချိန်မှာ (၂၃.၁၁C) ဖြစ်ပါသည်။ နှစ်အလိုက် ဖြစ်ပေါ်ခဲ့သော မိုးရေချိန်နှင့် အပူချိန်မှာ အောက် ဖော်ပြပါ အတိုင်းဖြစ်ပါသည်-

စဉ်	ခုနှစ်	မိုးရေချိန်		အပူချိန်	
		မိုးရွာရက်	စုစုပေါင်း မိုးရေချိန် (လက်မ)	နေရာသီ (.C)	ဆောင်းရာသီ (.C)
				အမြင့်ဆုံး	အနိမ့်ဆုံး
၁	၂၀၁၈	၁၀၆	၁၁၀.၇၆	၂၈.၉၇	၂၄.၇၇
၂	၂၀၁၉	၁၀၈	၈၃.၀၅	၃၂.၈၅	၂၈.၄၃
၃	၂၀၂၀	၁၀၇	၈၁.၇၅	၃၂.၇၁	၂၈.၁၁
၄	၂၀၂၁	၁၀၉	၈၄.၀၉	၃၂.၇၈	၂၈.၂၃
၅	၂၀၂၂	၁၁၅	၇၃.၂၆	၃၂.၆၅	၂၈.၁၄
၆	၂၀၂၃	၁	၀.၁၆	၃၃.၁၀	၂၅.၈၃

#### သဘာဝပေါက်ပင်များ

၉။ ပန်းတနော်မြို့နယ်အတွင်း ပေါက်ရောက်သည့် သဘာဝပေါက်ပင် များမှာ ကုက္ကိုလ် ၊ ကညင် ၊ ပျဉ်းမ ၊ စစ်ပင် ၊ မအူပင် ၊ ထိန်ပင် ၊ဝါးပင်များ ဖြစ်ပါသည်။

**တောရိုင်းတိရစ္ဆာန်များ**

၁၀။ ပန်းတနော်မြို့နယ်အတွင်းရှိ တောရိုင်းတိရစ္ဆာန်များ မရှိပါ ။

**သဘာဝပတ်ဝန်းကျင်လက်ရှိအခြေနေ**

၁၁။ ပန်းတနော်မြို့နယ်သည် မြစ်ချောင်းများ ပေါများ၍ မြစ်ချောင်းများ သည်နေရာသီတွင် ရေခမ်းခြောက်လေ့ရှိသည်။

**သဘာဝပတ်ဝန်းကျင်ထိန်းသိမ်းရေးလုပ်ငန်းများ**

၁၂။ ပန်းတနော်မြို့နယ်အတွင်း တစ်အုပ်တစ်မစိုက်ခင်းများ ထင်းစိုက်ခင်းများ၊ တစ်အိမ်ထောင်ကျွန်း (၃)ပင်၊ သစ်မာ(၁၀)ပင် စိုက်ပျိုးခြင်း၊ ပျိုး ဥယျာဉ်ပျိုးထောင်ခြင်းများ ဆောင်ရွက်လျက်ရှိပါသည်။

**သဘာဝဘေးအန္တရာယ်ကျရောက်မှု**

၁၃။ ပန်းတနော်မြို့နယ်သည် မြစ်ချောင်းများပေါများသည့် ဒေသဖြစ်သဖြင့် မိုးရာသီတွင်ရေကြီးနစ်မှုများကြုံတွေ့ရပါသည်။ မြို့နယ်၏ စိုးရိမ်ရေအမှတ်မှာ (၁၈.၃၀) ပေဖြစ်ပြီး အန္တရာယ်ရေအမှတ်မှာ(၂၀.၃၀) ပေ ဖြစ်ပါသည်။ မိုးရာသီတွင်ပုံမှန်ရေကြီးမှုများရှိပါသည်။ ၂၀၂၂ - ၂၀၂၃ ခုနှစ်၊ မတ်လအထိတွင် သဘာဝဘေးအန္တရာယ်များ ဖြစ်ပွားမှုမှာ အောက်ပါအတိုင်းဖြစ်ပါသည်-

စဉ်	အမျိုးအစား	ဖြစ်ပွားကြိမ်	သေ/ပျောက်ဦးရေ	အဆောက်အဦး ပျက်စီးမှု	ဆုံးရှုံးမှု တန်ဖိုး (ကျပ်သန်း)
၁	မုန်တိုင်းဘေး	၁၁	-	၆၄၂	၇၂.၄
၂	ဆူနာမီဘေး	-	-	-	-
၃	ငလျင်ဘေး	-	-	-	-
၄	ရေဘေး	၁၅	-	၁၀၁	-
၅	မီးဘေး	၁	-	၁	၀.၁၅၁
ပေါင်း		၂၇	-	၇၄၄	၇၂.၅၅၁

အခန်း(၄)

လူဦးရေဆိုင်ရာအချက်အလက်များ

နေထိုင်သည့်တိုင်းရင်းသားလူမျိုးစုများ

၁၄။ ပန်းတနော်မြို့နယ်တွင် နေထိုင်ကြသောတိုင်းရင်းသား လူမျိုးစုများမှာ အောက်ပါအတိုင်းဖြစ်ပါသည်-

စဉ်	လူမျိုး	နေထိုင်သည့် လူဦးရေ	မြို့နယ် လူဦးရေ	မြို့နယ်လူဦးရေ၏ ရာခိုင်နှုန်း
၁	ကချင်	-	၂၇၉၁၈၉	-
၂	ကယား	-	၂၇၉၁၈၉	-
၃	ကရင်	၁၄၁၀၃၃	၂၇၉၁၈၉	၅၀.၅၁၅
၄	ချင်း	၇	၂၇၉၁၈၉	၀.၀၀၃
၅	မွန်	၇	၂၇၉၁၈၉	၀.၀၀၃
၆	ဗမာ	၁၃၄၇၄၂	၂၇၉၁၈၉	၄၈.၂၆၂
၇	ရခိုင်	၃၆	၂၇၉၁၈၉	၀.၀၁၃
၈	ရှမ်း	၇	၂၇၉၁၈၉	၀.၀၀၃
	မြို့နယ်ချုပ်	၂၇၅၈၃၂	၂၇၉၁၈၉	၉၈.၈၀

**အိမ်ခြေ၊ အိမ်ထောင်စု၊ လူဦးရေ**

၁၅။ ပန်းတနော်မြို့နယ်၏ ၂၀၂၂ ခုနှစ်၊ ဧပြီလမှ ၂၀၂၃ ခုနှစ်၊ မတ်လအထိ လူဦးရေ မှာ အောက်ပါ အတိုင်းဖြစ်ပါသည်-

**(က) အိမ်ခြေ/အိမ်ထောင်စု**

စဉ်	အကြောင်းအရာ	အိမ်ခြေ	အိမ်ထောင်စု	ရပ်ကွက်	ကျေးရွာအုပ်စု	ကျေးရွာ
၁	မြို့နေ	၄၇၀၄	၄၇၆၅	၄	-	-
၂	ကျေးလက်နေ	၆၀၃၉၉	၆၁၁၈၂	-	၅၂	၄၄၉
မြို့နယ်ချုပ်		၆၅၁၀၃	၆၅၉၄၇	၄	၅၂	၄၄၉

**(ခ) လူဦးရေ**

စဉ်	အကြောင်းအရာ	အသက်(၁၈) နှစ်အထက်			အသက်(၁၈) နှစ်အောက်			စုစုပေါင်း		
		ကျား	မ	ပေါင်း	ကျား	မ	ပေါင်း	ကျား	မ	ပေါင်း
၁	မြို့နေ	၇၁၃၅	၈၃၂၄	၁၅၄၅၉	၂၄၈၅	၂၅၅၃	၅၀၃၈	၉၆၂၀	၁၀၈၇၇	၂၀၄၉၇
၂	ကျေးလက်နေ	၉၀၃၆၄	၉၅၆၃၇	၁၈၆၀၀၁	၃၆၃၈၆	၃၆၃၀၅	၇၂၆၉၁	၁၂၆၇၅၀	၁၃၁၉၄၂	၂၅၈၆၉၂
မြို့နယ်ချုပ်		၉၇၄၉၉	၁၀၃၉၆၁	၂၀၁၄၆၀	၃၈၈၇၁	၃၈၈၅၈	၇၇၇၂၉	၁၃၃၄၂၀	၁၄၂၈၁၉	၂၇၉၁၈၉

**လူဦးရေတိုးနှုန်းနှင့်ကျားမအချိုး**

၁၆။ ပန်းတနော်မြို့နယ်၏ ၂၀၂၂ ခုနှစ်၊ ဧပြီလမှ ၂၀၂၃ ခုနှစ်၊ မတ်လ အထိ လူဦးရေတိုးနှုန်း ကျား၊ မ အချိုး မှာအောက်ပါအတိုင်းဖြစ်ပါသည်-

(က) လူဦးရေတိုးနှုန်းနှင့်ကျားမအချိုး

စဉ်	ယခင်နှစ် လူဦးရေ	ယခုနှစ် လူဦးရေ	တိုးလာ ဦးရေ	တိုး နှုန်း	ကျား/မအချိုး		
					ကျား	မ	အချိုး
၁	၂၇၇၅၆၄	၂၇၉၁၈၉	၁၆၂၅	၀.၅၈	၇၆၄	၈၆၁	၁:၁.၁၃

(ခ) မွေးဖွား၊သေဆုံး၊ပြောင်းဝင်၊ပြောင်းထွက်လူဦးရေ

စဉ်	မူလလူ ဦးရေ	မွေးဖွား ဦးရေ	သေဆုံး ဦးရေ	ပြောင်း ဝင် ဦးရေ	ပြောင်း ထွက် ဦးရေ	လက်ရှိ လူဦးရေ
၁	၂၇၉၀၈၀	၂၈၆	၁၅၀	၆	၃၃	၂၇၉၁၈၉

**ကိုးကွယ်သည့်ဘာသာ**

၁၇။ ပန်းတနော်မြို့နယ်တွင် နေထိုင်ကြသူများ၏ ကိုးကွယ်သည့် ဘာသာ အလိုက် လူဦးရေမှာ အောက်ပါအတိုင်းဖြစ်ပါသည်-

စဉ်	မြို့နယ်	ဗုဒ္ဓ ဘာသာ	ခရစ်ယာန်	ဟိန္ဒူ ဘာသာ	အစ္စ လာမ် ဘာသာ	နတ်	အ ခြား	ပေါင်း
၁	ပန်းတနော်	၂၄၇၅၃၃	၂၆၉၃၄	၁၀၇၁	၃၂၂၆	၂၇၇	၁၄၈	၂၇၉၁၈၉
	မြို့နယ်ချုပ်	၂၄၇၅၃၃	၂၆၉၃၄	၁၀၇၁	၃၂၂၆	၂၇၇	၁၄၈	၂၇၉၁၈၉

**နိုင်ငံခြားသားများနေထိုင်မှု**

၁၈။ ပန်းတနော်မြို့နယ်အတွင်း နိုင်ငံခြားသားများနေထိုင်သူဦးရေ မှာ အောက်ပါ အတိုင်းဖြစ်ပါသည်-

စဉ်	မြို့နယ်	နိုင်ငံခြားသားလူမျိုး	နေထိုင်ဦးရေ	မြို့နယ်လူဦးရေ	မြို့နယ်လူဦးရေ၏ ရာခိုင်နှုန်း
(က)	ပန်းတနော်	တရုတ်	၉	၂၇၉၁၈၉	၀.၀၀၃
(ခ)		အိန္ဒိယ	၂၃	၂၇၉၁၈၉	၀.၀၀၈
(ဂ)		ပါကစ္စတန်	-	၂၇၉၁၈၉	-
(ဃ)		ဘင်္ဂလားဒေ့ရှ်	-	၂၇၉၁၈၉	-
(င)		အခြား	၃၃၂၅	၂၇၉၁၈၉	၁.၁၉၁
	<b>မြို့နယ်ချုပ်</b>		<b>၃၃၅၇</b>	<b>၂၇၉၁၈၉</b>	<b>၁.၂၀၂</b>

**အခန်း(၅)**

**အုပ်ချုပ်ရေးဆိုင်ရာအချက်အလက်များ**

**အုပ်ချုပ်ရေးနယ်မြေဖွဲ့စည်းမှု**

၁၉။ ပန်းတနော်မြို့နယ်၏ အုပ်ချုပ်ရေးနယ်မြေ ဖွဲ့စည်းမှုမှာ အောက်ပါအတိုင်း ဖြစ်ပါသည်-

စဉ်	မြို့နယ်	မြို့	ရပ်ကွက်	ကျေးရွာအုပ်စု	ကျေးရွာ
၁	၁	-	၄	၅၂	၄၄၉
	<b>မြို့နယ်ချုပ်</b>	-	<b>၄</b>	<b>၅၂</b>	<b>၄၄၉</b>

**ရွေးကောက်ပွဲဆိုင်ရာကိစ္စရပ်များ**

၂၀။ ပန်းတနော်မြို့နယ်၏ ရွေးကောက်ပွဲဆိုင်ရာ ကိစ္စရပ်များအား အောက်ပါအတိုင်းဖော်ပြအပ်ပါသည်-

**(က) မြို့နယ်ရွေးကောက်ပွဲကော်မရှင်အဖွဲ့ခွဲအဖွဲ့ဝင်စာရင်း**

စဉ်	အမည်	အလုပ်အကိုင်	တာဝန်
၁	ဦးထွန်းအောင်	ပညာရေး(ငြိမ်း)	ဥက္ကဋ္ဌ
၂	ဦးထင်ကျော်သူ	လ.ဝ.က	အဖွဲ့ဝင်
၃	Dr အေးမင်းသန်း	ကျန်းမာရေး	အဖွဲ့ဝင်



စဉ်	အမည်	အလုပ်အကိုင်	တာဝန်
၄	ဦးကျော်ကျော်ဦး	ဥပဒေ	အဖွဲ့ဝင်
၅	ဦးဝင်းနိုင်ဆွေ	ပညာရေး	အဖွဲ့ဝင်
၆	ဒေါ်ဆွေမော်မော်	စာရင်းစစ်	အဖွဲ့ဝင်
၇	ဦးကျော်စစ်လင်း	ဒုမြို့နယ်အုပ်ချုပ်ရေးမှူး	အဖွဲ့ဝင်
၈	ဦးကျော်မိုးထွန်း	စိုက်ပျိုးရေး	အဖွဲ့ဝင်
၉	ဒေါ်ဌေးဌေးစိုး	ပြန်/ဆက်	အဖွဲ့ဝင်
၁၀	ဦးဝင်းထွဋ်လွင်	စည်ပင်	အဖွဲ့ဝင်
၁၁	ဦးစိုးဝင်း	မြို့မိမြို့ဖ	အဖွဲ့ဝင်
၁၂	ဦးလှိုင်ဝင်း	မြို့မိမြို့ဖ	အဖွဲ့ဝင်
၁၃	ဦးစိုးမြင့်	မြို့မိမြို့ဖ	အဖွဲ့ဝင်
၁၄	ဦးခိုင်စိုး	မြို့မိမြို့ဖ	အဖွဲ့ဝင်
၁၅	ဒေါ်ခင်သန္တာမြင့်	ဦးစီးအရာရှိ (မြို့နယ်ကော်မရှင်)	အတွင်းရေးမှူး

(ခ) ဆန္ဒမဲပေးပိုင်ခွင့်ရှိသူဦးရေ

စဉ်	မြို့နယ်	မြို့နယ်လူဦးရေ	ကျား	မ	ပေါင်း
၁	ပန်းတနော်	၂၇၉၁၈၉	၉၇၄၉၉	၁၀၂၉၆၁	၂၀၁၄၆၀
	မြို့နယ်ချုပ်	၂၇၉၁၈၉	၉၇၄၉၉	၁၀၂၉၆၁	၂၀၁၄၆၀

(ဂ) နိုင်ငံရေးပါတီများ

စဉ်	ပါတီ	ဥက္ကဋ္ဌ	အတွင်းရေးမှူး	အမှုဆောင်ဦးရေ	ပါတီဝင်ဦးရေ
၁	တစည	ဦးမန်းသက်တင်	ဦးမြင့်အောင်	၁၅	၂၇၂၇
၂	ပြည်ခိုင်ဖြိုး	ဦးကျော်မင်းသန့်	ဦးစောနိုင်ဦး	၁၅	၅၆၄၆၄
၃	NLD	ဦးမန်းညွန့်သိန်း	ဦးစိန်ဝင်း(တွဲ)	၁၉	၁၀၀၀
၄	ကရင်ပြည်သူ့ပါတီ	ဦးဖိုးလတ်ဝင်း	မန်းကျော်ဝင်းတင့်	၁၅	၇၀
၅	ကရင်အမျိုးသားပါတီ	-	ဦးစောဂေါကဇာ	၁၅	၅၀

စဉ်	ပါတီ	ဥက္ကဋ္ဌ	အတွင်း ရေးမှူး	အမှု ဆောင် ဦးရေ	ပါတီ ဝင်ဦးရေ
၆	ပြည်သူ့ပါတီ	ဦးစိုးတင့်	ဦးတင်ဦး	၁၅	၂၅
၇	ပြည်ထောင်စုကောင်း ကျိုးဆောင်ပါတီ	ဦးဝင်းထိုက်	-	၂၀	-

(ဃ) ရွေးချယ်ခံရသော လွှတ်တော်ကိုယ်စားလှယ်များ

- မရှိပါ

**အခန်း(၆)**

**စီးပွားရေးဆိုင်ရာအချက်အလက်**

**စီးပွားရေးဆိုင်ရာခြုံငုံသုံးသပ်ချက်**

၂၁။ ပန်းတနော်မြို့နယ်သည် ဧရာဝတီတိုင်းဒေသကြီးအတွင်း တည်ရှိပြီး စီးပွားရေးအရ အချက်အခြာကျသော မြို့နယ်တစ်ခုဖြစ် ပါသည်။ မြို့နယ်အတွင်းရှိ ဒေသခံပြည်သူလူထုသည် စိုက်ပျိုးရေးလုပ်ငန်းအဓိက လုပ်ကိုင်ဆောင်ရွက်ကြပါသည်။ ပန်းတနော်မြို့နယ်သည် ကုန်းလမ်း၊ ရေလမ်း၊ ကြောင်းလမ်းများဆုံရာ/ လမ်းမပေါ်တွင် တည်ရှိ၍ လမ်းပန်းဆက်သွယ်ရေးကောင်မွန်သောမြို့နယ်ဖြစ်ပါသည်။ မြို့နယ်၏ အဓိကထွက်ကုန်မှာ စပါးနှင့် ပဲမျိုးစုံဖြစ်ပြီး ရန်ကုန်တိုင်းဒေသကြီးသို့ အများဆုံးတင်ပို့ရောင်းချပါသည်။

**မြေအသုံးချမှု**

၂၂။ ပန်းတနော်မြို့နယ်၏ မြေအမျိုးအစားအလိုက် အသုံးချထားသည့် ဧကအားအောက်ပါအတိုင်းဖော်ပြအပ်ပါသည်-

စဉ်	မြေအမျိုးအစား	ဧရိယာ(ဧက)
၁	အသားတင်စိုက်ပျိုးမြေဧရိယာပေါင်း	၂၃၁၄၇၉
	(က) လယ်မြေဧရိယာ	၁၇၁၀၄၄
	(ခ) ယာမြေ	-
	(ဂ) ကိုင်း/ကျွန်းမြေ	၅၁၃၆၁
	(ဃ) ဥယျာဉ်မြေ	၉၀၇၄
	(င) ဓနိ	-
၂	လှုပ်ထားမြေဧရိယာပေါင်း	၆၈
	(က) လယ်မြေဧရိယာ	၆၈
	(ခ) ယာမြေ	-
	(ဂ) ကိုင်း/ကျွန်းမြေ	-
	(ဃ) ဥယျာဉ်မြေ	-
	(င) ဓနိ	-
၃	စားကျက်မြေ	၁၈၁၀၀
၄	စက်မှုလုပ်ငန်းသုံးမြေ	၅၈
၅	မြို့မြေ	၃၈၀
၆	ရွာမြေ	၄၁၄၃
၇	အခြားမြေ	-
၈	ကြိုးဝိုင်း/ကြိုးပြင်ကာကွယ်တော ဧရိယာ	-
၉	တောရိုင်း	-
၁၀	မြေရိုင်း	၉၈၄၅
၁၁	စိုက်ပျိုးခြင်းမပြုနိုင်သောဧရိယာ	၅၅၃၆၁
စုစုပေါင်း		၃၁၉၀၅၄

**ဆည်မြောင်းတာဝန်များနှင့် ဆည်ရေးသောက်ဧရိယာ**

၂၃။ ပန်းတနော်မြို့နယ်ရှိ ဆည်မြောင်းတာဝန်များနှင့် ဆည်ရေး  
သောက် ဧရိယာမှာ အောက်ပါအတိုင်း ဖော်ပြအပ်ပါသည်-

- (က) အစိုးရဆည်များ
  - မရှိပါ။
  
- (ခ) ကိုယ့်အားကိုယ်ကိုးဆည်များ
  - မရှိပါ။
  
- (ဂ) မြစ်ရေတင်စီမံကိန်းများ
  - မရှိပါ။

(ဃ) တာတမံများ/ရေထိန်းတံခါး

စဉ်	တာတမံ/ရေထိန်းတံခါး			ကာကွယ် သည့် မြစ်/ချောင်း	အကျိုး ပြု ကေ
	အမည်	အမျိုး အစား	အရှည် (ပေ)		
၁	ဧရာဝတီ- ဟင်္သာတတာ	မြေသား တမံ	၃၆၉၆၀	ဧရာဝတီ မြစ်	၁၀၆၁၂
၂	သရက်ချောင်း- မင်းဆယ်တာ	မြေသား တမံ	၅၂၈၀၀	ပန်းတနော်မြစ်	၃၀၅၀
၃	ကင်းဝကြီး- မရမ်းတာ	မြေသား တမံ	၁၁၆၁၆၀	ပန်းတနော်မြစ်	၁၀၇၅၇
၄	တူးချောင်း-ခနွဲ ကဘိုတာ	မြေသား တမံ	၁၃၂၀၀၀	ပန်းတနော်မြစ်	၉၂၄၁
၅	ဗေမိရေတံခါး	Slide gate	-	-	၁၀၀၀၀
၆	မင်းဆယ်	Stop Log	-	-	၁၀၀၀၀
၇	ဒေါဝါး	Slide gate	-	-	၁၅၀၀၀
၈	ဆင်ချောင်း	Stop Log	-	-	၁၅၀၀၀
၉	ဇီးပင်	Stop Log	-	-	၁၅၀၀၀
၁၀	ထွဋ်ချက်	Stop Log	-	-	၅၀၀၀
၁၁	ပျဉ်းမတော	Slide gate	-	-	-
၁၂	မသာမံ	Slide gate	-	-	၄၀၀၀
၁၃	ကော့သလိုင်	Slide gate	-	-	-
၁၄	တော်တရ	Stop Log	-	-	-

**စိုက်ပျိုးရေးလုပ်ငန်း**

၂၄။ ပန်းတနော်မြို့နယ်၏ စိုက်ပျိုးရေးလုပ်ငန်း ဆောင်ရွက်နိုင်မှု အခြေအနေမှာ အောက်ပါအတိုင်းဖြစ်ပါသည်-

(က) အဓိကသီးနှံ(၁၀)မျိုး စိုက်ပျိုးထုတ်လုပ်မှု

စဉ်	သီးနှံအမည်	၂၀၂၂-၂၀၂၃ လျာထားဧက		၂၀၂၂-၂၀၂၃ ခုနှစ်			
				စိုက်	ရိတ်	နှုန်း	အထွက် (တင်း)
၁	စပါးပေါင်း	နွေ	၄၆၈၆၈	၄၆၉၅၃	၁၂၁၅၀	၉၉.၅၅	၁၂၀၉၅၆
		မိုး	၉၃၈၄၀	၉၃၈၄၂	၉၃၈၄၂	၇၂.၉၀	၆၈၄၁၀၈၂
၂	မြေပဲ	မိုး	-	-	-	-	-
		ဆောင်း	၃၅၁	၃၅၁	၃၅၁	၅၀.၂၇	၁၇၆၄၅
၃	နှမ်း	နွေ	-	-	-	-	-
		ဆောင်း	၈	၈	၈	၁၂.၃၈	၉၉
၄	ဆူးပန်း	ဆောင်း	၁	-	-	-	-
၅	ပန်းနှမ်း	ဆောင်း	၁	၂	၂	၁၁.၅၀	၂၃
၆	နေကြာ	-	၉၂၁၄	၄၇၁၇	၄၂၉၀	၉.၁၈	၃၉၃၉၄
၇	မတ်ပဲ	-	၄၅၆၅၅	၄၅၆၅၅	၄၄၅၁၄	၁၆.၄၆	၇၃၂၆၀၆
၈	ပဲတီစိမ်း	မိုး	-	-	-	-	-
		ဆောင်း	၃၂၆၀	၃၂၆၀	၃၂၆၀	၁၂.၈၇	၄၁၉၅၆
၉	ပဲစင်းငုံ	-	-	-	-	-	-
၁၀	ဝါ	-	-	-	-	-	-
၁၁	ကြံ့	-	၁၄	၁၄	၁၄	၁၂.၆၄	၁၇၇
၁၂	အစေ့ထုတ်ပြောင်း	-	၉၉၇၂	၉၉၇၁	၉၆၃၆	၆၀.၁၆	၅၇၉၇၀၉

(ခ) နှစ်ရှည်သီးနှံစိုက်ပျိုးမှုအခြေအနေ

- မရှိပါ။

(ဂ) အခြားဈေးကွက်ဝင်သီးနှံများစိုက်ပျိုးထုတ်လုပ်မှု

- မရှိပါ။

(ဃ) လယ်ယာသုံးစက်ကိရိယာ သုံးစွဲမှုအခြေအနေ

စဉ်	အစိုးရ							ပုဂ္ဂလိက						
	လယ် ထွန် စက်	လက် တွန်း ထွန် စက်	မျိုး စေ့ ချ စက်	Combine Harvester	ရိတ် သိမ်း စက်	ချွေလှေ့ စက်	ရေ စုပ် စက်	လယ် ထွန် စက်	လက် တွန်း ထွန် စက်	မျိုး စေ့ ချ စက်	Combine Harvester	ရိတ် သိမ်း စက်	ချွေလှေ့ စက်	ရေ စုပ်စ က်
၁	၁၀	-	-	၅	-	-	-	၁၃၂	၄၄၈၀	-	၁၅၀	၂	၇၂၃	၃၂၀၀

(င) လယ်ယာသုံးထယ်၊ထွန်နှင့်ကျွဲ၊နွားကောင်ရေ

စဉ်	ထယ်အရေအတွက်	ထွန်အရေအတွက်	ကျွဲကောင်ရေ	နွားကောင်ရေ
၁	၁၁၀၆၈	၁၀၃၅	၁၃၇	၃၁၃၇

(၁) ဒေသတွင်း ဆန်ဖူလုံမှုရာခိုင်နှုန်း

စဉ်	အကြောင်းအရာ	ရေတွက်ပုံ	၂၀၂၁-၂၂ အမှန်	၂၀၂၂-၂၃ အမှန်	မှတ်ချက်
၁	လူဦးရေ	ဦး	၂၇၇၉၅၆	၂၇၉၁၈၉	
၂	လူတစ်ဦးတစ်နှစ်စားသုံးမှု				
	-ကျေးလက်နေ	တင်း	၁၅	၁၅	
	-မြို့နေ	တင်း	၁၂	၁၂	
၃	ဝမ်းစာလိုအပ်ချက်	တင်း	၄၁၀၂၃၃၈	၄၁၂၄၇၄၅	
၄	စပါးစိုက်ဧကပေါင်း	ဧက	၁၄၀၇၀၈	၁၄၀၇၉၅	
	-အထွက်နှုန်း	တင်း	၈၀.၂၅	၈၁.၂၁	
	-အထွက်တင်း	တင်း	၁၁၂၉၁၈၃၂	၁၁၄၃၄၆၁၅	
၅	လာမည့်နှစ်စပါးစိုက် ဧက	ဧက	၁၄၀၇၅၅	၁၄၀၇၉၅	
၆	ချန်လှုပ်ရမည့်တင်း	တင်း	၂၈၁၄၁၆	၂၈၁၅၉၀	
၇	အသုံးပြုတင်း	တင်း	၄၈၀၅၈၇၈	၄၈၂၈၇၂၀	
၈	ပိုလျှံမှု	တင်း	၆၄၈၅၉၅၄	၆၆၀၅၈၉၅	
၉	ဝမ်းစာကျန်ရှိမှု	တင်း	-	-	
၁၀	ဖူလုံမှု	%	၂၃၄.၉၆	၂၃၆.၈၀	

(၁၀) ဒေသတွင်းဆီဖူလုံမှုရာခိုင်နှုန်း

စဉ်	အကြောင်းအရာ	ရေတွက်ပုံ	၂၀၂၁-၂၂ အမှန်	၂၀၂၂-၂၃ အမှန်	မှတ်ချက်
၁	လူဦးရေ	ဦး	၂၇၇၉၅၆	၂၇၉၁၈၉	
၂	လူတစ်ဦးတစ်နှစ်စားသုံးမှု	ပိဿာ	၆	၆	
	ဝမ်းစာလိုအပ်ချက်	တန်	၂၇၁၉	၂၇၃၄	
	ဆီထွက်ရှိမှု	တင်း	၂၁၅၈၄	၅၇၁၆၁	
၃	အလေအလွင့်နှင့် အခြား	တင်း	၁၉၂၂	၃၃၄၄	
၄	ချန်လှုပ်ရမည့်တင်း	ဧက	၁၉၄၈၈	၅၂၅၀၅	
	အသုံးပြုမှု	မက်/တန်	၃.၄၂	၇.၆၀	
	လိုအပ်မှု	မက်/တန်	၂၇၁၉	၂၇၃၄	
၅	ဖူလုံမှု	ရာခိုင်နှုန်း	၂.၄၅	၇.၃၆	



**မွေးမြူရေးလုပ်ငန်းများ**

၂၅။ ပန်းတနော်မြို့နယ်၏ မွေးမြူရေးလုပ်ငန်း ဆောင်ရွက်နိုင်မှု အခြေအနေမှာ အောက်ပါအတိုင်းဖြစ်ပါသည်-

(က) မွေးမြူရေးဇုန်များ

- မရှိပါ။

(ခ) မြို့နယ်မွေးမြူရေး (ကောင်ရေ)

စဉ်	မြို့နယ်	ခုနှစ်	ကျွဲ	နွား	ဝက်	သိုး/ဆိတ်	ကြက်	ဘဲ	ငုံး
၁	ပန်းတနော်	၂၀၂၂-၂၀၂၃	၂၅၀	၅၇၀၄	၁၂၀၃၆	၁၃၂၅	၂၅၀၂၉	၂၈၆၉၅	-
မြို့နယ်ချုပ်			၂၅၀	၅၇၀၄	၁၂၀၃၆	၁၃၂၅	၂၅၀၂၉	၂၈၆၉၅	-

(ဂ) မြို့နယ်အသားထုတ်လုပ်မှု (ဝိဿာ)

စဉ်	မြို့နယ်	ခုနှစ်	ကျွဲ	နွား	ဝက်	သိုး/ဆိတ်	ကြက်	ဘဲ	ငုံး
၁	ပန်းတနော်	၂၀၂၂-၂၀၂၃	၅၄၀	၄၂၆၇၀	၇၁၉၆၂၆	၅၄၈၁	၁၉၇၂၂၄၀	၃၀၈၃၉၆	-
မြို့နယ်ချုပ်			၅၄၀	၄၂၆၇၀	၇၁၉၆၂၆	၅၄၈၁	၁၉၇၂၂၄၀	၃၀၈၃၉၆	-

(ဃ) မြို့နယ်ကြက်/ဘဲ/ငုံးဥထုတ်လုပ်မှု (လုံး)

စဉ်	မြို့နယ်	ခုနှစ်	ကြက်ဥ	ဘဲဥ	ငုံးဥ
၁	ပန်းတနော်	၂၀၂၂-၂၀၂၃	၈၉၈၂၈၀၉	၃၀၃၂၄၀၄	-
မြို့နယ်ချုပ်			၈၉၈၂၈၀၉	၃၀၃၂၄၀၄	-

(င) မြို့နယ်နို့ထွက်ပစ္စည်းထုတ်လုပ်မှု

စဉ်	မြို့နယ်	ခုနှစ်	နို့စားနွား(ကောင်ရေ)	နို့ထွက်(ပိဿာ)
၁	ပန်းတနော်	၂၀၂၂-၂၀၂၃	၁၆၅	၆၉၃၁၇၇
မြို့နယ်ချုပ်			၁၆၅	၆၉၃၁၇၇

(စ) မြို့နယ်ငါး၊ ပုစွန်မွေးမြူမှု အခြေအနေ

စဉ်	ခုနှစ်	ငါး			ပုစွန်		
		အရေအတွက် (ကန့်)	ဧက	ထုတ်လုပ်မှု ပိဿာ (ထောင်ပေါင်း)	အရေအတွက် (ကန့်)	ဧက	ထုတ်လုပ်မှု ပိဿာ
၁	၂၀၂၂-၂၀၂၃	၃၇၂	၁၈၃၇၈.၄၆	၅၂၁၃၈.၀၀	-	-	-
မြို့နယ်ချုပ်		၃၇၂	၁၈၃၇၈.၄၆	၅၂၁၃၈.၀၀	-	-	-

(ဆ) ရေချိုရေငန်ငါးဖမ်းလုပ်ငန်းမှအသားထုတ်မှု(တန်)

စဉ်	ခုနှစ်	ငါး			ပုစွန်		
		လေလံအရေအတွက်	လုပ်ငန်းအရေအတွက်	ထုတ်လုပ်မှု (တန်)	လေလံအရေအတွက်	လုပ်ငန်းအရေအတွက်	ထုတ်လုပ်မှု (တန်)
၁	၂၀၂၂-၂၀၂၃	၂၉၁	-	၉၈၇၇.၀၀	-	-	-
မြို့နယ်ချုပ်		၂၉၁	-	၉၈၇၇.၀၀	-	-	-

**စက်မှုလက်မှုလုပ်ငန်း**

၂၆။ ပန်းတနော်မြို့နယ်၏ စက်မှုလက်မှုလုပ်ငန်း ဆောင်ရွက်နိုင်မှု အခြေအနေမှာ အောက်ပါအတိုင်းဖြစ်ပါသည်-

(က) စက်မှုဇုန်များ

- မရှိပါ။

(ခ) မြို့နယ်ရှိစက်ရုံများ

စဉ်	မြို့နယ်	စက်ရုံအမည်	အမျိုးအစား	နိုင်ငံပိုင်	ပုဂ္ဂလိကပိုင်	လုပ်သားအင်အား
၁	ပန်းတနော်	စူပရင်း	ခါတ်မြေ ဩဇာ	-	ပုဂ္ဂလိကပိုင်	၄၆
၂		ဖိုလမင်း	ရေခဲစက်		ပုဂ္ဂလိကပိုင်	၇
၃		ဦးအေးလေး	ရေခဲစက်	-	ပုဂ္ဂလိကပိုင်	၁၁
၄		တောင်သုံးလုံး	ရေသန့်စက်	-	ပုဂ္ဂလိကပိုင်	၁၅
၅		စွယ်တော်	ရေသန့်စက်	-	ပုဂ္ဂလိကပိုင်	၁၅
မြို့နယ်ချုပ်		၅ ခု	၅ မျိုး			၉၄

(ဂ) မြို့နယ်ရှိအလုပ်ရုံများ

- မရှိပါ။

(ဃ) အိမ်တွင်းစက်မှုလက်မှုလုပ်ငန်းများ

စဉ်	မြို့နယ်/မြို့	စက်မှုလက်မှုလုပ်ငန်းအမျိုးအစား	အရေအတွက်	လုပ်သားအင်အား
၁	ပန်းတနော်	စက်ချုပ်လုပ်ငန်း	၆	၁၄
၂		ပန်းတိမ်လုပ်ငန်း	၆	၂၀
၃		ပန်းဘဲ	၃	၁၀

စဉ်	မြို့နယ်/မြို့	စက်မှုလက်မှုလုပ်ငန်း အမျိုးအစား	အရေ အတွက်	လုပ်သား အင်အား
၄		မုန့်လုပ်ငန်း	၆	၂၂
၅		မုန့်ဟင်းခါးလုပ်ငန်း	၁၀	၃၂
၆		ပရိဘောဂလုပ်ငန်း	၆	၂၄
၇		တွင်ခုံလုပ်ငန်း	၁၁	၅၀
၈		ဆန်စက်လုပ်ငန်း	၁၃၀	၅၇၅
မြို့နယ်ချုပ်			၁၇၈	၇၄၇

**သစ်တောလုပ်ငန်းဆောင်ရွက်မှုအခြေအနေ**

၂၇။ ပန်းတနော်မြို့နယ်၏ သစ်တောလုပ်ငန်းနှင့်ပတ်သက်သော အချက် အလက်များမှာအောက်ပါအတိုင်းဖြစ်ပါသည်-

(က) သစ်တောများ

- မရှိပါ။

(ခ) စီးပွားဖြစ်သစ်တောစိုက်ခင်း

- မရှိပါ။

(ဂ) သစ်ထုတ်လုပ်မှု

- မရှိပါ။

(ဃ) သစ်တောထွက်ပစ္စည်းများ

စဉ်	အမျိုးအစား	ရေတွက်ပုံ	ထုတ်လုပ်မှု
၁	ထင်း	ကုဗတန်	၇၈၅၀၃
၂	မီးသွေး	ကုဗတန်	-
၃	ဝါး	လုံး(၁၀၀)	၂၆၂၆
၄	ကြိမ်	လုံး(၁၀၀)	၁၁၄
၅	ရှားစေး	ပိဿာ	-

စဉ်	အမျိုးအစား	ရေတွက်ပုံ	ထုတ်လုပ်မှု
၆	သစ်ခေါက်	ပိဿာ	-
၇	သစ်ခွ	ပိဿာ	-
၈	သနပ်ခါး	ပိဿာ	-
၉	ဖာလာစေ့	ပိဿာ	-
၁၀	ပျားရည်	ပိဿာ	-
၁၁	ခနိ	ဗျစ်	၁၉၇၉

**တွင်းထွက်ပစ္စည်းထုတ်လုပ်မှုလုပ်ငန်း**

၂၈။ ပန်းတနော်မြို့နယ်၏တွင်းထွက် ပစ္စည်းထုတ်လုပ်မှုလုပ်ငန်းနှင့် ပတ်သက်သော အချက်အလက်များမှာ အောက်ပါအတိုင်းဖြစ်ပါသည်-

(က) ဓါတ်သတ္တုတူးဖော်ထုတ်လုပ်မှု

- မရှိပါ။

(ခ) ကျောက်မျက်တူးဖော်ထုတ်လုပ်မှု

- မရှိပါ။

**စွမ်းအင်နှင့်လျှပ်စစ်ကဏ္ဍ**

၂၉။ ပန်းတနော်မြို့နယ်၏ စွမ်းအင်/လျှပ်စစ်ကဏ္ဍနှင့် ပတ်သက်သော အချက်အလက်များမှာ အောက်ပါအတိုင်း ဖြစ်ပါသည်-

(က) ဓါတ်ဆီ/ဒီဇယ်အရောင်းဆိုင်

စဉ်	မြို့နယ်	ဆိုင်အမည်	နိုင်ငံပိုင်	ပုဂ္ဂလိကပိုင်	တစ်နှစ်ရောင်းချမှုစည်ပေါင်း	
					ဓါတ်ဆီ	ဒီဇယ်
၁	ပန်းတနော်	ဧရာရွှေဝါ	-	ပုဂ္ဂလိကပိုင်	-	-
၂		မြတ်မင်္ဂလာ	-	ပုဂ္ဂလိကပိုင်	၃၀၉၃	၃၃၂၀

စဉ်	မြို့နယ်	ဆိုင်အမည်	နိုင်ငံပိုင်	ပုဂ္ဂလိကပိုင်	တစ်နှစ်ရောင်းချမှုစည်ပေါင်း	
					ခါတ်ဆီ	ဒီဇယ်
၃		မြတ်	-	ပုဂ္ဂလိကပိုင်	၃၇၆၁	၄၃၁၀
၄		ရွှေမင်္ဂလာ	-	ပုဂ္ဂလိကပိုင်	၈	၇
၅		MYAT MIN GALAR	-	ပုဂ္ဂလိကပိုင်	၄၇၅၇	၄၅၄၄
၆		CHO FAMILY	-	ပုဂ္ဂလိကပိုင်	၁၇၃၂	၁၄၄၂
၇		K.Z.L	-	ပုဂ္ဂလိကပိုင်	၇၄၁	၁၇၁၀
၈		FAMOUS	-	ပုဂ္ဂလိကပိုင်	-	-
၉		MAX Energy	-	ပုဂ္ဂလိကပိုင်	၈၃၈၈	၆၆၂၁၈
၁၀		OKK	-	ပုဂ္ဂလိကပိုင်	၃၁၀	၃၅၂
၁၁		ကိုလင်းထင်ဝင်း	-	ပုဂ္ဂလိကပိုင်	၈၈၄	၂၁၉၀
<b>မြို့နယ်ချုပ်</b>					<b>၂၃၆၇၄</b>	<b>၈၄၀၉၃</b>

မှတ်ချက်။ ဧရာရွှေဝါစက်သုံးဆီဆိုင်သည် ၂၀၂၁ ခုနှစ်အောက်တိုဘာလတွင် စက်သုံးဆီဆိုင်ပိတ်သိမ်းခွင့်အားစွမ်းအင်ဝန်ကြီးဌာနသို့တင်ပြဆောင်ရွက်ပြီးဖြစ်ကြောင်းနှင့် FAMOUS စက်သုံးဆီဆိုင်သည် စက်သုံးဆီရောင်းချခွင့် လိုင်စင်သက်တမ်းကျော်လွန်နေပါသဖြင့်ရောင်းချခြင်းမရှိပါ။

(ခ) သဘာဝဓါတ်ငွေ့အရောင်းဆိုင်များ

- မရှိပါ။

**ပို့ဆောင်ရေးနှင့် လမ်းပန်းဆက်သွယ်ရေးလုပ်ငန်း**

၃၀။ ပန်းတနော်မြို့နယ်၏ ပို့ဆောင်ရေးနှင့် လမ်းပန်းဆက်သွယ်ရေး လုပ်ငန်းနှင့်ပတ်သက်သော အချက်အလက်များမှာ အောက်ပါအတိုင်း ဖြစ်ပါသည်-

(က) လေကြောင်းလမ်း

- မရှိပါ။

(ခ) ရေကြောင်းလမ်း  
- မရှိပါ။

(ဂ) ရထားလမ်းနှင့် ဘူတာရုံများ

စဉ်	ရထားလမ်းအမည်	မြို့နယ်အတွင်း		အရှည် မိုင်	ဘူတာ အရေအတွက်	
		မှ	ထိ		ကြီး	သေး
၁	ရန်ကုန်-ပုသိမ်	ကျုံတိုင်းကြီး	ဘဝိုင်း	၂၁.၅	၃	-
မြို့နယ်ချုပ်				၂၁.၅	၃	-

(ဃ) ကားဂိတ်များ

စဉ်	မြို့နယ်	ကား ဂိတ် အမည်	ပြေးဆွဲ သည့် ခရီးစဉ်	ပြေးဆွဲသည့် ယာဉ် အမျိုးအစား	ပြေးဆွဲ သည့်ယာ ဉ် စီးရေ
၁	ပန်းတနော်	မြို့မဂိတ်	ပန်းတနော်- ရန်ကုန်	ဟိုက်အော်စ်	၇
၂	ပန်းတနော်	မြို့မဂိတ်	ပန်းတနော်- ပုသိမ်	ဒိုင်နာ	၁
မြို့နယ်ချုပ်					၈

**လမ်းဦးစီးဌာနနှင့်တံတားဦးစီးဌာနများမှဆောင်ရွက်သည့်လုပ်ငန်းများ**

၃၁။ လမ်းဦးစီးဌာနနှင့်တံတားဦးစီးဌာနများမှဆောင်ရွက်သည့်လုပ်ငန်း များမှာ အောက်ပါအတိုင်း ဖြစ်ပါသည်-

**(က) ကားလမ်း**

စဉ်	ကားလမ်းအမည်	မြို့နယ်အတွင်း		အရှည်မိုင်	
		မှ	ထိ		
၁	ရန်ကုန်-ပုသိမ်လမ်း	၄၄/၃	၆၃/၀	၁၈မိုင်၅၇မာလုံ	
၂	ပန်းတနော်-ရွှေလောင်း-ဝါးခယ်မလမ်း	၀/၀	၂၁/၀	၂၁မိုင်၀မာလုံ	
၃	ပန်းတနော်-အိမ်မဲလမ်း	၃/၇	၁၅/၅	၁၁မိုင်၆၆မာလုံ	
၄	ပန်းတနော်-မင်းဂရု-ကျိုတနီးလမ်း	၀/၀	၁၂/၃	၁၂မိုင်၃မာလုံ	
၅	ပန်းတနော်-ဒေါင့်ကြီးလမ်း	၀/၀	၅/၀	၅မိုင်၀မာလုံ	
၆	မြို့အဝင်လမ်း	၀/၀	၀/၂	၀မိုင်၂မာလုံ	
<b>စုစုပေါင်း</b>					<b>၆၉မိုင်၀မာလုံ</b>

**(ခ) မြို့နယ်ချင်းဆက်လမ်းများ**

စဉ်	လမ်းအမည်	အရှည် (မိုင်- မာလုံ)	အမျိုးအစား			မှတ်ချက်
			ကတ္တရာ	ကွန်ကရစ်	အမာ ခံလမ်း	
၁	ရန်ကုန်-ပုသိမ်လမ်း	၁၈/၅	ကတ္တရာ	-	-	ညောင်တုန်းမြို့နှင့် ကျောင်းကုန်းမြို့ နယ်ခင်းဆက်လမ်း
၂	ပန်းတနော်-ရွှေလောင်း- ဝါးခယ်မလမ်း	၂၁/၀	ကတ္တရာ ၈-၄	ကွန်က ရစ်(၁၂-၄)	-	ဝါးခယ်မမြို့နယ်
၃	ပန်းတနော်-အိမ်မဲလမ်း	၁၁/၆	ကတ္တရာ ၉-၇	ကွန်က ရစ်(၁-၇)	-	အိမ်မဲမြို့နယ်
<b>မြို့နယ်ချုပ်</b>		<b>၅၁/၃</b>				



(ဂ) တံတားများ

(၁) ပေ(၁၈၀)အထက်တံတားများ

စဉ်	တံတားအမည်	အရှည် (ပေ)	အမျိုးအစား	တည်ဆောက် သည့် ခုနှစ်	သွားလာ နိုင်သည့် ယာဉ် (ကား/ရထား)
၁	ဗောဓိတံတား	၁၈၀	RC+သံဘောင်	၁၉၈၈-၀၈	ကား
၂	ကျုံ့ကနောင်တံတား	၂၄၀	RC+သံဘောင်	၁၉၈၇-၈၉	ကား
၃	ပသွယ်တံတား	၄၂၀	RC+သံဘောင်	၁၉၈၅-၈၉	ကား
၄	အင်းမတံတား	၄၂၀	RC+သံဘောင်	၁၉၈၆-၈၈	ကား
၅	ပန်းတနော်မြို့အဝင် တံတား	၄၂၀	RC	၁၉၉၉-၂၀	ကား
၆	သံလွင်ငူတံတား	၂၆၀	RC	၂၀၁၂-၁၃	ကား
၇	ကျုံ့တိုင်းကြီးတံတား	၂၇၀	RC	၂၀၀၆-၀၈	ကား
မြို့နယ်ချုပ်		(၇) စင်း			

(၂) ပေ(၁၈၀)အောက်တံတားများ

စဉ်	ပေ(၅၀)မှ (၁၈၀)ရှိ တံတားအမည်	အရှည် (ပေ)	အမျိုး အစား	တည်ဆောက် သည့်ခုနှစ်	သွားလာ နိုင်သည့်ယာဉ် (ကား/ရထား)	ပေ(၅၀) အောက်တံတား အရေအတွက်
၁	ကဝဲတံတား	၁၂၀	RC	၁၉၈၈-၈၉	ကား	၂၄ စင်း
၂	အိုင်ဇောက်	၁၂၀	RC	၁၉၈၈-၈၉	ကား	
၃	ကျုံ့ကဒူးတံ	၁၀၀	RC	၂၀၁၂-၁၃	ကား	
၄	ပိတောက်စု	၅၀	RC	၂၀၁၁-၁၃	ကား	
၅	ကင်းဝကြီး	၁၀၀	RC	၂၀၁၂-၁၃	ကား	
၆	ရေလဲနံ့ကော	၁၂၀	RC	၂၀၁၂-၁၃	ကား	
၇	ကျုံ့သက်	၁၃၅	RC	၂၀၁၂-၁၃	ကား	
၈	ဘုရားချောင်း	၇၀	RC	၂၀၀၇-၀၈	ကား	
မြို့နယ်ချုပ်		၈ စင်း				၂၄ စင်း

(ဃ) လမ်းတံတားသုံးစက်ကိရိယာများ

စဉ်	မြို့နယ်	လမ်းတံတားသုံးစက်ကိရိယာများ				လုပ်သား ဦးရေ
		မြေထိုး စက်	မြေကော် စက်	မြေကြိတ် စက်	မြေသယ် ယာဉ်	
၁	ပန်းတနော်	၁	၁	၄	၃	၂၀၀
	<b>မြို့နယ်ချုပ်</b>	<b>၁</b>	<b>၁</b>	<b>၄</b>	<b>၃</b>	<b>၂၀၀</b>

(င) လမ်း/ တံတားအသုံးပြုခကောက်ခံသည့်လုပ်ငန်း

- မရှိပါ။

ဟိုတယ်နှင့် ခရီးသွားလုပ်ငန်း

၃၂။ ပန်းတနော်မြို့နယ်ရှိဟိုတယ်နှင့်ခရီးသွားလုပ်ငန်းနှင့်ပတ်သက်သော အချက်အလက်များမှာ အောက်ပါအတိုင်းဖြစ်ပါသည်-

(က) ဟိုတယ်၊ မိုတယ်၊ အင်း၊ တည်းခိုခန်း

(၁) ဟိုတယ်

- မရှိပါ။

(၂) မိုတယ်၊ အင်း၊ တည်းခိုခန်း

စဉ်	မိုတယ်အရေအတွက်	အင်းအရေအတွက်	တည်းခိုခန်း အရေအတွက်
၁	-	-	၉
<b>မြို့နယ်ချုပ်</b>	<b>-</b>	<b>-</b>	<b>၉</b>

(ခ) ကမ်းခြေနှင့် အပန်းဖြေနေရာများ

- မရှိပါ။

**သမဝါယမအသင်းများ**

၃၃။ ပန်းတနော်မြို့နယ်တွင် ရှိသော သမဝါယမအသင်းများ မှာ အောက်ပါအတိုင်း ဖြစ်ပါသည်-

စဉ်	မြို့နယ်	သမဝါယမ အသင်းပေါင်း	သမဝါယမ အသင်းစုပေါင်း	မှတ်ချက်
၁	ပန်းတနော်	၄၉၇	၃	
မြို့နယ်ချုပ်		၄၉၇	၃	

**စီးပွားရေးဆိုင်ရာ အခြေခံအဆောက်အဦများ**

၃၄။ ပန်းတနော်မြို့နယ်တွင်ရှိသော စီးပွားရေးဆိုင်ရာ အခြေခံအဆောက်အဦများမှာ အောက်ပါအတိုင်းဖြစ်ပါသည်-

(က) ကုမ္ပဏီ၊ကုန်စည်ခိုင်၊ပွဲရုံများ၊ဈေးနှင့်ကုန်တိုက်များ

(၁) ကုမ္ပဏီများ

စဉ်	ကုမ္ပဏီ အမည်	ဆောင်ရွက် သည့်လုပ်ငန်း	တည်နေရာ
၁	စူပရင်း	ခါတ်မြေဩဇာ	ဆပ်သေကျေးရွာအုပ်စု
၂	ဖိုးလမင်း	ဆန်စက်/ရေခဲ စက်	မြို့ကွက်သစ်ရပ်ကွက်

(၂) ကုန်စည်ခိုင်များ

- မရှိပါ။

(၃) ပွဲရုံများ

စဉ်	မြို့နယ်	ပွဲရုံအမည်	ရောင်းဝယ် သည့်ပစ္စည်းများ	တည်နေရာ
၁	ပန်းတနော်	ပစ်တိုင်းထောင်	သစ်၊ဝါး၊ခနီ	မြို့ကွက်သစ်ရပ်ကွက်
၂		မိဘမေတ္တာ	သစ်၊ဝါး၊ခနီ	အနောက်ပိုင်းရပ်ကွက်
၃		ကျွန်းပေါ်သား	ကွမ်း	မြို့ကွက်သစ်ရပ်ကွက်
မြို့နယ်ချုပ်		(၃)ရုံ	-	-

(၄) ဈေးများ

စဉ်	မြို့နယ်/မြို့	ဈေးအမည်	တည်နေရာ	မှတ်ချက်
၁	ပန်းတနော်	မြို့မ	အလယ်ပိုင်း	
၂		ပန်းနဲ့သာ	အလယ်ပိုင်း	
၃		ဆိပ်ကမ်းသာဈေး	အနောက်ပိုင်း	
၄		အင်းမဈေး	အင်းမကျေးရွာ	
မြို့နယ်ချုပ်		(၄) ခု		

(၅) ကုန်တိုက်များ

- မရှိပါ။

(ခ) ဘဏ်များ

စဉ်	မြို့နယ်/မြို့	ဘဏ်အမည်	အစိုး ရပိုင်	ပုဂ္ဂလိ ကပိုင်	စုစု ပေါင်း
၁	ပန်းတနော်	မြန်မာ့စီးပွားရေးဘဏ်	၁	-	၁
၂		ဧရာဝတီဘဏ်	-	၁	၁
၃		CB ဘဏ်	-	၁	၁
၄		KBZ ဘဏ်	-	၁	၁
၅		ကမ္ဘာ့ရတနာဘဏ်	-	၁	၁
မြို့နယ်ချုပ်			၁	၄	၅

(ဂ) စတိုးဆိုင်နှင့်အရောင်းဆိုင်များ

စဉ်	ဆိုင်အမျိုးအစား	အရေအတွက်
၁	စတိုးဆိုင်	၁၆
၂	ရွှေဆိုင်	၉
၃	လျှပ်စစ်ပစ္စည်းဆိုင်	၁၀
၄	ဖုန်း/ဖုန်းပစ္စည်းအရောင်းဆိုင်	၆
၅	စာအုပ်ဆိုင်	-
၆	ဆေးဆိုင်	၅
၇	စားသောက်ဆိုင်	၂၉
၈	လက်ဖက်ရည်ဆိုင်	၁၇
၉	ကုန်မာဆိုင်	၂
၁၀	စိုက်ပျိုးရေးပစ္စည်းဆိုင်	၁၉
၁၁	ဆောက်လုပ်ရေးပစ္စည်းဆိုင်	၁၃
၁၂	ဝန်ဆောင်မှုလုပ်ငန်းဆိုင်	၁
၁၃	ဆန်ဆိုင်	၆
၁၄	အဝတ်အထည်ဆိုင်	၂၇
၁၅	နိဗ္ဗန်ကုန်ဆိုင်	၂
	<b>မြို့ချုပ်</b>	<b>၁၆၂</b>

**စည်ပင်သာယာရေးလုပ်ငန်းများ**

၃၅။ ပန်းတနော်မြို့နယ်၏ စည်ပင်သာယာရေး လုပ်ငန်းများမှာ အောက်ပါအတိုင်းဖြစ်ပါသည်-

(က) ဈေးလုပ်ငန်း

စဉ်	မြို့နယ်	ဈေးအမည်	ဆိုင်ခန်း အရေ အတွက်	နိုင်ငံ ပိုင်	ပုဂ္ဂလိ ကပိုင်	တည်နေရာ
၁	ပန်းတနော်	မြို့မ	၁၇၅	-	-	အလယ်ပိုင်း
၂		ပန်းနံ့သာ	၁၅၂	-	-	အလယ်ပိုင်း
၃		ဆိပ်ကမ်းသာ	၁၃၈	-	-	အနောက်ပိုင်း
၄		အင်းမ	၅၁	-	-	အင်းမကျေးရွာ
မြို့နယ်ချုပ်			၅၁၆			

(ခ) သောက်သုံးရေရရှိရေးလုပ်ငန်း

- မရှိပါ။

(ဂ) သန့်ရှင်းရေးလုပ်ငန်း

စဉ်	မြို့နယ်	သန့်ရှင်းရေးသုံးစက်ကိရိယာများ(စီး)				လုပ်သား ဦးရေ
		သန့်ရှင်း ရေးယာဉ်	မိလ္လာ ယာဉ်	ဖုံစုပ်စက်	ရေစုပ် စက်	
၁	ပန်းတနော်	၇	၁	-		၂၀
မြို့နယ်ချုပ်		၇	၁	-		၂၀

(ဃ) လမ်း/တံတားလုပ်ငန်း

(၁) လမ်းလုပ်ငန်း

စဉ်	မြို့နယ်	လမ်းပေါင်း လမ်း	စုစုပေါင်း လမ်း အရှည် (မိုင်)	ကတ္တရာ လမ်းပေါင်း		ကျောက်ခင်း လမ်းပေါင်း		မြေသား လမ်းပေါင်း		ကွန်ကရစ် လမ်းပေါင်း	
				လမ်း	မိုင်	လမ်း	မိုင်	လမ်း	မိုင်	လမ်း	မိုင်
၁	ပန်းတနော်	၁၁	၁.၃၆	-	-	၃	၀.၃၃	၂	၀.၄	၆	၀.၆၃
	မြို့နယ်ချုပ်	၁၁	၁.၃၆	-	-	၃	၀.၃၃	၂	၀.၄	၆	၀.၆၃

(၂) တံတားလုပ်ငန်း

စဉ်	မြို့နယ်	တံတားပေါင်း(စင်း)				
		သံ	ကွန်ကရစ်	အုတ်	သစ်သား	ပေါင်း
၁	ပန်းတနော်	-	၃	-	-	၃
	မြို့နယ်ချုပ်	-	၃	-	-	၃

**ပုံနှိပ်လုပ်ငန်းနှင့် မီဒီယာလုပ်ငန်းများ**

၃၆။ ပန်းတနော်မြို့နယ်တွင်ရှိသော ပုံနှိပ်တိုက်နှင့် မီဒီယာ လုပ်ငန်းများမှာ အောက်ပါအတိုင်း ဖြစ်ပါသည်-

**(က) ပုံနှိပ်လုပ်ငန်းနှင့် တေးသံသွင်း၊ ဗီဒီယို**

စဉ်	မြို့နယ်	ပုံနှိပ်စက်		ငွေကျပ်	မိတ္တူ	တေးသံသွင်း	ဗီဒီယို
		၃ပိတ်၃စက်	၃ပိတ် ၂ပိတ်				
၁	ပန်းတနော်	-	-	၉	၉	-	၁၀
	မြို့နယ်ချုပ်	-	-	၉	၉	-	၁၀

**(ခ) မီဒီယာလုပ်ငန်းများ**

- မရှိပါ။



**ပြည်တွင်းအသားတင်ထုတ်လုပ်မှုနှင့်ဝန်ဆောင်မှုတန်ဖိုး**

၃၇။ ပန်းတနော်မြို့နယ်၏ ပြည်တွင်းအသားတင် ထုတ်လုပ်မှုနှင့် ဝန်ဆောင်မှုတန်ဖိုးကို အောက်ပါအတိုင်း ဖော်ပြအပ်ပါသည်-

ကျပ်သန်းပေါင်း

စဉ်	အကြောင်းအရာ	၂၀၂၁-၂၀၂၂ အသားတင် ထုတ်လုပ်မှု တန်ဖိုး	၂၀၂၂-၂၀၂၃ ရည်မှန်းချက် တန်ဖိုး	၂၀၂၂-၂၀၂၃ ခုနှစ် ဆောင်ရွက်နိုင်မှု		
				တန်ဖိုး	အကောင် အထည် ဖော်နိုင် မှု	တိုး တက်မှု %
၁	ထုတ်လုပ်မှုတန်ဖိုး	၂၅၀၉၉၉.၈	၂၆၂၉၉၂.၀	၂၅၇၉၁၉.၃	၉၈.၁	၂.၈
၂	ဝန်ဆောင်မှု	၄၃၉၀၇.၆	၄၆၁၇၁.၁	၄၅၈၉၃.၂	၉၉.၄	၄.၅
၃	ကုန်သွယ်မှုတန်ဖိုး	၅၀၆၁၄.၀	၄၈၅၄၃.၄	၅၁၇၈၄.၆	၁၀၆.၇	၂.၃
၄	အသားတင်ထုတ် လုပ်မှုနှင့်ဝန်ဆောင် မှုတန်ဖိုး	၃၄၅၅၂၁.၄	၃၅၇၇၀၆.၅	၃၅၅၅၉၇.၁	၉၉.၄	၂.၉

**လူတစ်ဦးချင်းဝင်ငွေ**

၃၈။ ပန်းတနော်မြို့နယ်၏ တစ်ဦးချင်းဝင်ငွေကို အောက်ပါ အတိုင်း ဖော်ပြအပ်ပါသည်-

စဉ်	၂၀၂၀-၂၀၂၁	၂၀၂၁-၂၀၂၂	၂၀၂၂-၂၀၂၃
၁	၁၅၆၃၆၀၃	၁၅၇၉၇၉၇	၁၇၁၉၄၇၇

**အသက်မွေးဝမ်းကျောင်းလုပ်ငန်းအလိုက် အလုပ်လုပ်သူဦးရေ**

၃၉။ ပန်းတနော်မြို့နယ်၏ အသက်မွေးဝမ်းကျောင်း လုပ်ငန်း အလိုက် အလုပ်လုပ်ကိုင်သူဦးရေမှာအောက်ပါအတိုင်းဖြစ်ပါသည်-

စဉ်	မြို့နယ်	အစိုးရဝန် ထမ်း	ဝန်ဆောင်မှု	စိုက်ပျိုးရေး	မွေးမြူရေး	အရောင်း အဝယ်	စက်မှုလက်မှု	ရေလုပ်ငန်း	ကျွန်း	အခြား	စုစုပေါင်း
၁	ပန်းတနော်	၂၉၈၉	၉၅၅၀	၄၅၉၇၄	၄၁၅၀	၁၃၈၂၅	၁၁၁၉၈	၆၅၀	၂၄၀၂၅	၈၃၀	၁၁၃၁၉၁

**အလုပ်လုပ်နိုင်သူဦးရေနှင့် အလုပ်လက်မဲ့ဦးရေ**

၄၀။ ပန်းတနော်မြို့နယ်တွင်ရှိသော အလုပ်လုပ်နိုင်သူဦးရေ နှင့် အလုပ် လက်မဲ့ နှုန်းကို အောက်ပါအတိုင်း ဖော်ပြအပ်ပါသည်-

စဉ်	မြို့နယ်	အလုပ် လုပ်နိုင် သူဦးရေ	လုပ်ငန်းခွင်ရှိ လုပ်သား ဦးရေ	အလုပ် လက်မဲ့ ဦးရေ	အလုပ်လက်မဲ့ ရာခိုင်နှုန်း
၁	ပန်းတနော်	၁၃၃၆၃၇	၁၁၃၁၉၁	၂၀၄၄၄၆	၁၅.၃၀
	မြို့နယ်ချုပ်	၁၃၃၆၃၇	၁၁၃၁၉၁	၂၀၄၄၄၆	၁၅.၃၀

**အခန်း(၇)**

**လူမှုရေးဆိုင်ရာအချက်အလက်များ**

**ပညာရေးကဏ္ဍ**

၄၁။ ပန်းတနော်မြို့နယ်တွင်ရှိသော ပညာရေးဆိုင်ရာအချက်အလက်များမှာ အောက်ပါအတိုင်းဖော်ပြအပ်ပါသည်

(က) **အဆင့်မြင့်ပညာ**

- မရှိပါ။

(ခ) **အခြေခံပညာ**

(၁) **အထကကျောင်းများ**

စဉ်	ကျောင်းအမည်	တည်နေရာ	အကျယ်အဝန်း (ဧက)	ဆရာ/ဆရာမ ဦးရေ	ကျောင်းသား / သူဦးရေ	ဆရာနှင့် ကျောင်းသားအချိုး
၁	ထ(၁)ပန်းတနော်	အလယ်ပိုင်း	၁၅.၈	၅၀	၁၃၇၀	၁:၂၇
၂	ထ(၂)ပန်းတနော်	အရှေ့ပိုင်း	၂.၅၁၆	၃၂	၉၂၈	၁:၂၉
၃	မရမ်း	မရမ်း	၁၀.၉၇	၃၆	၉၀၅	၁:၂၅
၄	ရင်းတိုက်ကုန်း	တောကျောင်း	၁၆.၀၆	၂၁	၆၇၄	၁:၃၂
၅	ရွှေလှေ	ရွှေလှေ	၈.၆၄	၁၅	၄၇၈	၁:၃၁
၆	အင်းမ	အင်းမ	၈.၀၄	၃၅	၁၀၁၉	၁:၂၉
၇	ချောင်းကလေး	ချောင်းကလေး	၅.၀၂	၂၂	၆၄၄	၁:၂၉
၈	ပြလင်းမိမ္မပြေး	မိမ္မပြေး	၄.၀၅	၂၂	၅၉၀	၁:၂၆
၉	ကျွန်းကြား	ခန္တကဘို	၈.၅	၁၉	၄၁၈	၁:၂၂
၁၀	ဒေါင့်ကြီး	ရေပေါ်ကြီး	၁၉.၄၄	၂၀	၃၄၇	၁:၁၇
၁၁	ဓနော်	ဓနော်	၁၀.၂၆	၂၃	၅၄၂	၁:၂၃
၁၂	ဇရပ်လှကြီး	ဇရပ်လှကြီး	၁၄.၉၃	၂၆	၆၆၈	၁:၂၅
၁၃	ဘုရားကြီးကုန်း	ကဿတင်	၁၁	၁၉	၄၅၁	၁:၂၃
၁၄	အစုကြီး	ကျုံတိုင်းကလေး	၆.၀၄	၁၉	၆၅၅	၁:၃၄

စဉ်	ကျောင်းအမည်	တည်နေရာ	အကျယ်အဝန်း (ဧက)	ဆရာ/ဆရာမ ဦးရေ	ကျောင်းသား / သူဦးရေ	ဆရာနှင့် ကျောင်းသားအချိုး
၁၅	မအူချောင်း	ဘုရားချောင်း	၅.၂၁	၁၆	၇၁၈	၁:၄၄
၁၆	ပေပင်ဆယ်နှစ်ရွာ	ပေပင်တောင်	၆.၁၂	၁၅	၄၂၅	၁:၂၈
၁၇	မြစ်ဝ	မြစ်ဝ	၇.၀၈	၁၄	၄၄၅	၁:၃၁
၁၈	ရေလဲတောင်စု	ရေလဲနဲ့ကော	၂.၆	၁၆	၃၃၀	၁:၂၀
	<b>မြို့နယ်ချုပ်</b>			<b>၄၂၀</b>	<b>၁၁၆၀၇</b>	<b>၁:၂၇.၆</b>

မှတ်ချက်။ ၂၀၂၂ - ၂၀၂၃ ပညာသင်နှစ်ဖြစ်ပါသည်။

(၂) အထကကျောင်းခွဲများ

စဉ်	ကျောင်းအမည်	တည်နေရာ	အကျယ်အဝန်း (ဧက)	ဆရာ/ဆရာမ ဦးရေ	ကျောင်းသား/ သူဦးရေ	ဆရာနှင့် ကျောင်းသားအချိုး
၁	ထ(ခွဲ)မြန်ကြီးတိုက်ကုန်း	ခရေကန်	၁၁	၁၉	၅၂၄	၁:၂၇
၂	ထ(ခွဲ)ဘုရားကုန်း	ပေပင်မြောက်	၆.၁၈	၁၃	၄၈၆	၁:၃၇
၃	ထ(ခွဲ)ပြလင်းချောင်းကြီး	ပြလင်း	၂.၀၈	၁၈	၄၆၂	၁:၂၅
၄	ထ(ခွဲ)ဒေါဝါး	ဒေါဝါး	၁၃.၁၁	၁၄	၄၂၂	၁:၃၀
၅	ထ(ခွဲ)မင်းဂရ	မင်းဂရ	၃.၄၄	၁၈	၅၄၁	၁:၃၀
၆	ထ(ခွဲ)ထိန်ကုလားကုန်း	ထိန်ကုလားကုန်း	၀.၆	၁၂	၃၃၈	၁:၂၈
၇	ထ(ခွဲ)ဝဲဒေါင့်	အစုကြီး	၉.၈၆	၁၅	၃၇၁	၁:၂၄
၈	ထ(ခွဲ)အတွင်းအိုးဘို	အိုးဘို	၇.၀၀	၁၃	၃၇၇	၁:၂၉
၉	ထ(ခွဲ)ပြလင်းရေကျော်	ပြလင်း	၃.၅၃	၁၄	၃၁၂	၁:၂၂
၁၀	ထ(ခွဲ)ပသွယ်	ပသွယ်	၁၃	၁၆	၂၈၇	၁:၁၇
၁၁	ထ(ခွဲ)အကယ်ချောင်း	ဘဝိုင်း	၆.၅၅	၁၅	၄၆၂	၁:၃၀
၁၂	ထ(ခွဲ)ရေပေါ်ရေလဲ	ရေပေါ်ရေလဲ	၉.၂	၁၁	၂၆၁	၁:၂၃
၁၃	ထ(ခွဲ)လှေဆွဲ	ပြလင်း	၁၀.၈၁	၁၅	၂၅၀	၁:၁၆
၁၄	ထ(ခွဲ)ကျုံ့ခရမ်း	ကျုံ့တိုင်းကြီး	၆.၉၉	၁၆	၃၁၈	၁:၁၉

စဉ်	ကျောင်းအမည်	တည်နေရာ	အကျယ်အဝန်း (ဧက)	ဆရာ/ဆရာမဦးရေ	ကျောင်းသား/သူဦးရေ	ဆရာနှင့်ကျောင်းသားအချိုး
၁၅	ထ(ခွဲ)ရွှေဒဂီးကျွန်း	ကသာဝင်	၃.၂၇	၁၀	၃၀၄	၁:၃၀
၁၆	ထ(ခွဲ)ကဇင်းတောကျောင်းစု	ကသာဝင်	၂.၁၆	၁၂	၂၇၉	၁:၂၃
၁၇	ထ(ခွဲ)ကသာဝင်အောင်စု	ကသာဝင်	၆.၈	၁၂	၂၆၃	၁:၂၁
၁၈	ထ(ခွဲ)တောကြီးစာဖြူစု	ဆုတောင်းပြည့်	၄.၀၈	၁၆	၂၈၇	၁:၁၇
	<b>မြို့နယ်ချုပ်</b>			<b>၂၅၉</b>	<b>၆၅၄၄</b>	<b>၁:၂၅</b>

မှတ်ချက်။ ၂၀၂၂ - ၂၀၂၃ ပညာသင်နှစ်ဖြစ်ပါသည်။

(၃) အလကကျောင်းများ

စဉ်	ကျောင်းအမည်	တည်နေရာ	အကျယ်အဝန်း (ဧက)	ဆရာ/ဆရာမဦးရေ	ကျောင်းသား/သူဦးရေ	ဆရာနှင့်ကျောင်းသားအချိုး
၁	လ-ရေတွင်းကုန်း(ဆင်)	ရေတွင်းကုန်း	၂.၅၅	၁၀	၂၃၆	၁:၂၃
၂	လ-ရွှေဖလားကျွန်း	ကသာဝင်	၃.၂၇	၁၅	၂၆၄	၁:၁၇
၃	လ-လက်ပန်ကုန်း	ခရေကန်	၂.၃၉	၁၀	၂၃၁	၁:၂၃
၄	လ-ကဇင်းငူ	ကဇင်းငူ	၃.၀၇	၁၁	၃၁၃	၁:၂၈
၅	လ-သတ္တဝယ်ကုန်း	ကျိုတိုင်းကလေး	၄.၁၆	၁၃	၂၈၉	၁:၂၂
၆	လ-သုံးခွ	သုံးခွ	၈.၃၇	၁၂	၃၄၈	၁:၂၉
၇	လ-မဿမံ(ဆင်)	ဆင်လမ်းကြီး	၂.၁၂	၁၀	၂၃၁	၁:၂၃
၈	လ-ကသာဝင်	ကသာဝင်	၁.၁၀	၆	၂၀၇	၁:၃၄
၉	လ-လိပ်ပုတ်ကုန်း	ကျိုတိုင်းကြီး	၅.၀	၇	၁၈၂	၁:၃၆
	<b>မြို့နယ်ချုပ်</b>			<b>၉၄</b>	<b>၂၃၀၁</b>	<b>၁:၂၄</b>

မှတ်ချက်။ ၂၀၂၂ - ၂၀၂၃ ပညာသင်နှစ်ဖြစ်ပါသည်။

(၄) အလကကျောင်းခွဲများ

စဉ်	ကျောင်းအမည်	တည်နေရာ	အကျယ်အဝန်း (ဧက)	ဆရာ/ဆရာမ ဦးရေ	ကျောင်းသား/သူဦးရေ	ဆရာနှင့်ကျောင်းသားအချိုး
၁	လ(ခွဲ)ကျိုတုံးကလေး	ကျိုတုံးကလေး	၄.၉၂	၁၂	၃၄၁	၁:၂၈
၂	လ(ခွဲ)ကုန်းပတ္တော်	ကညင်ငူ	၃.၆၂	၈	၁၈၀	၁:၂၂
၃	လ(ခွဲ)ဆယ့်နှစ်ရွာ	မင်းဆယ်	၂.၈၄	၁၁	၄၀၇	၁:၃၇
၄	လ(ခွဲ)လက်ပံတုံး	ပြလင်း	၁.၅	၈	၁၉၈	၁:၂၄
၅	လ(ခွဲ)ကုလားကုတ်	ရေပေါ်ကြီး	၁.၄	၁၀	၁၈၃	၁:၁၈
၆	လ(ခွဲ)စိဘီသောင်	ကဿဝင်	၅.၀၄	၇	၂၅၈	၁:၃၆
၇	လ(ခွဲ)ဂရက်ကျော်	ခရေကန်	၁.၈၆	၁၀	၂၀၈	၁:၂၀
၈	လ(ခွဲ)ယင်းယို	ယင်းယို	၁.၂၂	၅	၂၂၃	၁:၄၄
၉	လ(ခွဲ)ကညင်ကုန်း	ကညင်ကုန်း	၀.၆၁	၇	၂၂၆	၁:၃၂
၁၀	လ(ခွဲ)ထွန်းပတောင်	စစ်ကိုင်း	၀.၆၈	၉	၁၃၀	၁:၁၄
၁၁	လ(ခွဲ)ဘနစ်	ကညင်ငူ	၂.၂၈	၈	၁၈၅	၁:၂၃
၁၂	လ(ခွဲ)ပိတောက်ချောင်း	တူးချောင်း	၁.၃၇	၇	၁၂၃	၁:၁၇
၁၃	လ(ခွဲ)ထိန်ကွင်း	မိုးကုတ်	၁.၂၃	၆	၁၉၃	၁:၂၇
၁၄	လ(ခွဲ)ဥတို	ဘုရားချောင်း	၁.၀၄	၁၀	၃၇၉	၁:၃၇
၁၅	လ(ခွဲ)ပြည်တော်သာ	ကဿဝင်	၁.၈၄	၇	၂၀၃	၁:၂၉
၁၆	လ(ခွဲ)ထွန်းပ	စစ်ကိုင်း	၂.၆၈	၇	၁၈၄	၁:၂၆
၁၇	လ(ခွဲ)ကျိုလမ်းဝ	ကျိုလမ်း	၁.၂၁	၇	၁၆၈	၁:၂၄
၁၈	လ(ခွဲ)ဝါးဘိုးစု	ဝဲဒေါင့်	၁.၄၀	၅	၁၈၃	၁:၃၆
	<b>မြို့နယ်ချုပ်</b>			<b>၁၄၄</b>	<b>၃၉၇၂</b>	<b>၁:၂၇</b>

မှတ်ချက်။ ၂၀၂၂ - ၂၀၂၃ ပညာသင်နှစ်ဖြစ်ပါသည်။

(၅) မူလတန်းလွန်ကျောင်းများ

စဉ်	မြို့နယ်	ကျောင်းအရေအတွက်	ဆရာ/ ဆရာမ ဦးရေ	ကျောင်းသား/ သူဦးရေ	ဆရာနှင့် ကျောင်းသား အချိုး
၁	ပန်းတနော်	၂၄	၁၆၆	၃၉၅၆	၁:၂၃
	<b>မြို့နယ်ချုပ်</b>	<b>၂၄</b>	<b>၁၆၆</b>	<b>၃၉၅၆</b>	<b>၁:၂၃</b>

မှတ်ချက်။ ၂၀၂၂ - ၂၀၂၃ ပညာသင်နှစ်ဖြစ်ပါသည်။

(၆) အမကကျောင်းများ

စဉ်	ကျောင်းအရေအတွက်	ဆရာ/ ဆရာမ ဦးရေ	ကျောင်းသား/ သူဦးရေ	ဆရာနှင့် ကျောင်းသား အချိုး
၁	၂၀၅	၉၁၅	၁၈၇၂၆	၁:၂၀
	<b>မြို့နယ်ချုပ်</b>	<b>၉၁၅</b>	<b>၁၈၇၂၆</b>	<b>၁:၂၀</b>

မှတ်ချက်။ ၂၀၂၂ - ၂၀၂၃ ပညာသင်နှစ်ဖြစ်ပါသည်။

(ဂ) မူလတန်းကြိုကျောင်း

- မရှိပါ။

(ဃ) ဘုန်းတော်ကြီးသင် ပညာရေးကျောင်း

စဉ်	ကျောင်းအမည်	တည်နေရာ	ဆရာ/ ဆရာမ ဦးရေ	ကျောင်းသား/ သူ ဦးရေ	အချိုး
၁	သုခိတာရုံညောင်ပင်ကျောင်း	ရေပေါ်ရေလဲ	၅	၈၄	၁:၁၆
၂	ဘုရားကြီးဒေါင့်	ဘုရားကြီးဒေါင့်	၉	၇၇	၁:၀၈
၃	မဏိရတနာ	မြို့ကွက်သစ်	၁၀	၂၅၆	၁:၂၅
၄	သာသနာ့အလင်းရောင်	ကြက်ကျွန်း	၇	၆၆	၁:၀၉
	<b>မြို့နယ်ချုပ်</b>		<b>၃၁</b>	<b>၄၈၃</b>	<b>၁:၁၅</b>

မှတ်ချက်။ ၂၀၂၂ - ၂၀၂၃ ပညာသင်နှစ်ဖြစ်ပါသည်။

(င) ကျောင်းနေအရွယ်ကလေးများ ကျောင်းအပ်နှံမှု

စဉ်	မြို့နယ်/မြို့	(၅)နှစ်ပြည့်ကလေး			ကျောင်းအပ်နှံမှု			ကျောင်းအပ်နှံမှု %
		ကျား	မ	ပေါင်း	ကျား	မ	ပေါင်း	
၁	ပန်းတနော်	၂၈၅၇	၃၁၇၈	၆၀၃၅	၂၈၅၇	၃၁၇၈	၆၀၃၅	၁၀၀
မြို့နယ်ချုပ်		၂၈၅၇	၃၁၇၈	၆၀၃၅	၂၈၅၇	၃၁၇၈	၆၀၃၅	၁၀၀

မှတ်ချက်။ ၂၀၂၂ - ၂၀၂၃ ပညာသင်နှစ်ဖြစ်ပါသည်။

(စ) တက္ကသိုလ်ဝင်တန်းအောင်မြင်မှု

စဉ်	မြို့နယ်	၂၀၁၉-၂၀၂၀ခုနှစ်				၂၀၂၀-၂၀၂၁ ခုနှစ်			
		စာရင်း စာရင်း	ဖြေဆို ဖြေဆို	အောင် ဖြေ	%	စာရင်း စာရင်း	ဖြေဆို ဖြေဆို	အောင် ဖြေ	%
၁	ပန်းတနော်	၂၁၆၆	၁၉၈၇	၂၂၈	၁၁.၄၇	၁၄၉၄	၁၃၉၂	၆၁၃	၄၄.၀၃
မြို့နယ်ချုပ်		၂၁၆၆	၁၉၈၇	၂၂၈	၁၁.၄၇	၁၄၉၄	၁၃၉၂	၆၁၃	၄၄.၀၃

(ဆ) စာတတ်မြောက်မှုရာနှုန်း

စဉ်	မြို့နယ်	မြို့နယ်လူ ဦးရေ	(၁၅)နှစ်အထက် လူဦးရေ	စာတတ် မြောက်ဦးရေ	စာတတ် မြောက်မှုနှုန်း
၁	ပန်းတနော်	၂၇၉၁၈၉	၂၀၉၂၅၂	၂၀၉၂၅၂	၁၀၀%
မြို့နယ်ချုပ်		၂၇၉၁၈၉	၂၀၉၂၅၂	၂၀၉၂၅၂	၁၀၀%

(ဇ) သင်ကြားမှု၊ သင်ယူမှု၊ အထောက်အကူပြု စာသင်ခန်းများ ဖွင့်လှစ်နိုင်မှု အခြေအနေ

(၁) အထက ကျောင်းများ

စဉ်	မြို့နယ်	အထက်တန်းကျောင်း						
		စာရင်း စာရင်း	Media တန်း	3PLT တန်း	2PLT တန်း	1PLT တန်း	ပေါင်း	
၁	ပန်းတနော်	၃၆	၅	၂၀	၅	၆	၃၆	
မြို့နယ်ချုပ်		၃၆	၅	၂၀	၅	၆	၃၆	



(၂) အလကကျောင်းများ

စဉ်	မြို့နယ်	အလယ်တန်းကျောင်း					
		စာရင်းရှိ	Media တပ်ပြီး	3PLT တပ်ပြီး	2PLT တပ်ပြီး	1PLT တပ်ပြီး	ပေါင်း
၁	ပန်းတနော်	၅၀	-	၅	၁၀	၃၅	၅၀
	မြို့နယ်ချုပ်	၅၀	-	၅	၁၀	၃၅	၅၀

(၃) အမက ကျောင်းများ

စဉ်	မြို့နယ်	မူလတန်းကျောင်း					
		စာရင်းရှိ	Media တပ်ပြီး	3PLT တပ်ပြီး	2PLT တပ်ပြီး	1PLT တပ်ပြီး	ပေါင်း
၁	ပန်းတနော်	၂၀၆	-	-	၅၀	၁၅၆	၂၀၆
	မြို့နယ်ချုပ်	၂၀၆	-	-	၅၀	၁၅၆	၂၀၆

(၅) စာကြည့်တိုက်များ ဖွင့်လှစ်နိုင်မှု

စဉ်	မြို့နယ်	အုပ်ချုပ်ရေး	ပညာရေး	ပြန်ဆက်	ဘုန်းကြီးကျောင်း	အခြား	ပေါင်း
၁	ပန်းတနော်	၂၁	၅၂	၁	၄	၄၁၇	၄၉၅
	မြို့နယ်ချုပ်	၂၁	၅၂	၁	၄	၄၁၇	၄၉၅

**ကျန်းမာရေးကဏ္ဍ**

၄၂။ ပန်းတနော်မြို့နယ်၏ ကျန်းမာရေးကဏ္ဍဆိုင်ရာ အချက်အလက်များမှာ အောက်ပါအတိုင်းဖြစ်ပါသည်-

**(က) ဆေးရုံများ**

စဉ်	ဆေးရုံအမည်	တည်နေရာ	အစိုးရ/ ပုဂ္ဂလိက	ကုတင် အရေ အတွက်
၁	ပြည်သူ့ဆေးရုံ	အရှေ့ပိုင်းရပ်ကွက်	အစိုးရ	၅၀
၂	အင်းမတိုက်နယ်	အင်းမ	အစိုးရ	၁၆
၃	ချောင်းကလေးတိုက်နယ်	ချောင်းကလေး	အစိုးရ	၁၆
၄	မင်းဂရ တိုက်နယ်	မင်းဂရ	အစိုးရ	၁၆
၅	အစုကြီးတိုက်နယ်	ကျုံတိုင်းကလေး	အစိုးရ	၁၆

**(ခ) ဆေးပေးခန်းများ**

စဉ်	ဆေးပေးခန်းအမည်	တည်နေရာ	အစိုးရ/ ပုဂ္ဂလိက	ကုသသည့် ရောဂါအမျိုးအစား
၁	မြမေတ္တာ	အလယ်ပိုင်း	ပုဂ္ဂလိက	နား၊ နှာခေါင်း၊ လည်ချောင်း၊ မျက်စိ၊ အထွေထွေရောဂါ
၂	Drစအောင်မိုးထက်	မြို့ကွက်သစ်	ပုဂ္ဂလိက	သွားဘက်ဆိုင်ရာ
၃	Dr စိန်ဝင်း	အလယ်ပိုင်း	ပုဂ္ဂလိက	အထွေထွေရောဂါ
၄	Dr စန်းဌေး	အရှေ့ပိုင်း	ပုဂ္ဂလိက	အထွေထွေရောဂါ
၅	Drအေးမင်းသန်း	အရှေ့ပိုင်း	ပုဂ္ဂလိက	အထွေထွေရောဂါ
၆	Drကျော်မျိုးထွန်း	အနောက်ပိုင်း	ပုဂ္ဂလိက	အထွေထွေရောဂါ
၇	Drခင်ခင်လေး	မြို့ကွက်သစ်	ပုဂ္ဂလိက	အထွေထွေရောဂါ
၈	Drခင်မောင်စိုး	အလယ်ပိုင်း	ပုဂ္ဂလိက	အထွေထွေရောဂါ
၉	Drရဲမင်းထက်	အနောက်ပိုင်း	ပုဂ္ဂလိက	အထွေထွေရောဂါ

(ဂ) ကျေးလက်ကျန်းမာရေးဌာန/ဌာနခွဲ

စဉ်	ကျေးလက်ကျန်းမာရေး ဌာနအမည်	တည်နေရာ
၁	မရမ်းကျေးလက်ကျန်းမာရေးဌာန	မရမ်းကျေးရွာ
၂	ချောင်းကလေးကျေးလက်ကျန်းမာရေးဌာန	ချောင်းကလေး
၃	ခန္တကဘိုကျေးလက်ကျန်းမာရေးဌာန	ခန္တကဘို
၄	ရေပေါ်(ဒေါင့်ကြီး) ကျေးလက်ကျန်းမာရေးဌာန	ရေပေါ်(ဒေါင့်ကြီး)
၅	မြစ်ဝကျေးလက်ကျန်းမာရေးဌာန	မြစ်ဝ
၆	သုံးခွကျေးလက်ကျန်းမာရေးဌာန	သုံးခွ
၇	တောကျောင်းကျေးလက်ကျန်းမာရေးဌာန	တောကျောင်း
	<b>တိုက်နယ်ကျန်းမာရေးဌာနအမည်</b>	
၁	အင်းမ တိုက်နယ်ကျန်းမာရေးဌာန	အင်းမ
၂	မင်းဂရု တိုက်နယ်ကျန်းမာရေးဌာန	မင်းဂရု
	<b>ကျေးလက်ကျန်းမာရေးဌာနခွဲအမည်</b>	
၁	ဂရက်ကျော်ကျေးလက်ကျန်းမာရေးဌာနခွဲ	ဂရက်ကျော်
၂	ပသွယ်ကျေးလက်ကျန်းမာရေးဌာနခွဲ	ပသွယ်
၃	လက်ပံကုန်းကျေးလက်ကျန်းမာရေးဌာနခွဲ	လက်ပံကုန်း
၄	ဘနစ်ကျေးလက်ကျန်းမာရေးဌာနခွဲ	ဘနစ်
၅	အင်းတကောကျေးလက်ကျန်းမာရေးဌာနခွဲ	အင်းတကော
၆	ဒေါဝါးကျေးလက်ကျန်းမာရေးဌာနခွဲ	ဒေါဝါး
၇	ကညင်ကုန်းကျေးလက်ကျန်းမာရေးဌာနခွဲ	ကညင်ကုန်း
၈	ယင်းယိုကျေးလက်ကျန်းမာရေးဌာနခွဲ	ယင်းယို
၉	မနော်ကျေးလက်ကျန်းမာရေးဌာနခွဲ	မနော်
၁၀	မင်းဆယ်ကျေးလက်ကျန်းမာရေးဌာနခွဲ	မင်းဆယ်
၁၁	အိုင်ကနူးကျေးလက်ကျန်းမာရေးဌာနခွဲ	အိုင်ကနူး
၁၂	ဇရပ်လှကြီးကျေးလက်ကျန်းမာရေးဌာနခွဲ	ဇရပ်လှကြီး
၁၃	ရွာသာကြီးကျေးလက်ကျန်းမာရေးဌာနခွဲ	ရွာသာကြီး

စဉ်	ကျေးလက်ကျန်းမာရေး ဌာနအမည်	တည်နေရာ
၁၄	အစုကြီးကျေးလက်ကျန်းမာရေးဌာနခွဲ	အစုကြီး
၁၅	စာဖြူဝဲကျေးလက်ကျန်းမာရေးဌာနခွဲ	စာဖြူဝဲ
၁၆	ကတောက်ဆပ်ကျေးလက်ကျန်းမာရေးဌာနခွဲ	ကတောက်ဆပ်
၁၇	ကပိုင်ကျေးလက်ကျန်းမာရေးဌာနခွဲ	ကပိုင်
၁၈	ကျိုခရမ်းကျေးလက်ကျန်းမာရေးဌာနခွဲ	ကျိုခရမ်း
၁၉	ဆုတောင်းပြည့်ကျေးလက်ကျန်းမာရေးဌာနခွဲ	ဆုတောင်းပြည့်
၂၀	ဝဲဒေါင့်ကျေးလက်ကျန်းမာရေးဌာနခွဲ	ဝဲဒေါင့်
၂၁	ထွန်းပကျေးလက်ကျန်းမာရေးဌာနခွဲ	ထွန်းပ
၂၂	ပြလင်းကျေးလက်ကျန်းမာရေးဌာနခွဲ	ပြလင်း
၂၃	ပိတောက်စုကျေးလက်ကျန်းမာရေးဌာနခွဲ	ပိတောက်ချောင်း
၂၄	မိမ္မပြေးကျေးလက်ကျန်းမာရေးဌာနခွဲ	မိမ္မပြေး
၂၅	ဝါးငကျေးလက်ကျန်းမာရေးဌာနခွဲ	ဝါးငူ
၂၆	ဘဝိုင်းကျေးလက်ကျန်းမာရေးဌာနခွဲ	ဘဝိုင်း
၂၇	သမိုင်းကျေးလက်ကျန်းမာရေးဌာနခွဲ	သမိုင်း
၂၈	တောကျောင်းကျေးလက်ကျန်းမာရေးဌာနခွဲ	တောကျောင်း
၂၉	တူးချောင်းကျေးလက်ကျန်းမာရေးဌာနခွဲ	တူးချောင်း
၃၀	ရွာသစ်ကျေးလက်ကျန်းမာရေးဌာနခွဲ	ရွာသစ်
၃၁	ဆင်သေကျေးလက်ကျန်းမာရေးဌာနခွဲ	ဆင်သေ
၃၂	ရေလဲကျေးလက်ကျန်းမာရေးဌာနခွဲ	ရေလဲ
၃၃	ကဿဝင်ကျေးလက်ကျန်းမာရေးဌာနခွဲ	ကဿဝင်
၃၄	သုံးအိမ်တန်းကျေးလက်ကျန်းမာရေးဌာနခွဲ	သုံးအိမ်တန်း
၃၅	စိဘီသောင်ကျေးလက်ကျန်းမာရေးဌာနခွဲ	စိဘီသောင်
၃၆	မအူချောင်းကျေးလက်ကျန်းမာရေးဌာနခွဲ	မအူချောင်း
၃၇	ကင်းဝကြီးကျေးလက်ကျန်းမာရေးဌာနခွဲ	ကင်းဝကြီး

စဉ်	ကျေးလက်ကျန်းမာရေး ဌာနအမည်	တည်နေရာ
၃၈	မိုးကုတ်ကျေးလက်ကျန်းမာရေးဌာနခွဲ	မိုးကုတ်
၃၉	ကျိုလမ်းကျေးလက်ကျန်းမာရေးဌာနခွဲ	ကျိုလမ်း
၄၀	အကယ်ချောင်းကျေးလက်ကျန်းမာရေးဌာနခွဲ	အကယ်ချောင်း
၄၁	ပေပင်တောင်ကျေးလက်ကျန်းမာရေးဌာနခွဲ	ပေပင်တောင်
၄၂	ရွှေဒဂိုးကျွန်းကျေးလက်ကျန်းမာရေးဌာနခွဲ	ရွှေဒဂိုးကျွန်း
၄၃	ရွှေဖလားကျွန်းကျေးလက်ကျန်းမာရေးဌာနခွဲ	ရွှေဖလားကျွန်း
၄၄	ပျဉ်းမကုန်းကျေးလက်ကျန်းမာရေးဌာနခွဲ	ပျဉ်းမကုန်း
၄၅	ဥတိုကျေးလက်ကျန်းမာရေးဌာနခွဲ	ဥတို
၄၆	ထိန်ကွင်း ကျေးလက်ကျန်းမာရေးဌာနခွဲ	ထိန်ကွင်း
၄၇	ကျောင်းတော်ကလေး ကျေးလက်ကျန်းမာရေးဌာနခွဲ	ကျောင်းတော်ကလေး
၄၈	အထက်ကင်းတော ကျေးလက်ကျန်းမာရေးဌာနခွဲ	အထက်ကင်းတော
၄၉	ထိန်ကုန်း ကျေးလက်ကျန်းမာရေးဌာနခွဲ	ထိန်ကုန်း
၅၀	လက်ပံဇင်ကျေးလက်ကျန်းမာရေးဌာနခွဲ	လက်ပံဇင်
၅၁	ထော်ကလော့ကျေးလက်ကျန်းမာရေးဌာနခွဲ	ထော်ကလော့

(ဃ) ကျန်းမာရေးစောင့်ရှောက်မှု

စဉ်	မြို့နယ်	လူဦးရေ	ဆရာဝန်မှ ကျန်းမာရေး စောင့်ရှောက်မှုနှုန်း		သူနာပြုမှ ကျန်းမာရေး စောင့်ရှောက်မှုနှုန်း		လက်ထောက် ကျန်းမာရေးမှူးမှ ကျန်းမာရေး စောင့်ရှောက်မှုနှုန်း	
			ဆရာဝန် ဦးရေ	ဆရာဝန် နှင့် လူဦးရေ အချိုး	သူနာပြု ဦးရေ	သူနာပြု နှင့် လူဦးရေ အချိုး	လ/ထ ကျန်းမာ ရေးမှူး ဦးရေ	လ/ထ ကျန်းမာ ရေးမှူးနှင့် လူဦးရေ အချိုး
၁	ပန်းတနော်	၂၇၉၁၈၉	၇	၁:၃၉၈၈၄	၂၈	၁:၉၉၇၁	၈	၁:၃၄၈၉၈
မြို့နယ်ချုပ်		၂၇၉၁၈၉	၇	၁:၃၉၈၈၄	၂၈	၁:၉၉၇၁	၈	၁:၃၄၈၉၈

(င) ဒေသတွင်းအများဆုံးဖြစ်တတ်သောရောဂါများ

စဉ်	မြို့နယ်	ရောဂါအမျိုးအစား									
		ငှက်ဖျား		ဝမ်းလျှော		တီဘီ		ဝမ်းကိုက်		အသည်းရောင်	
		ဖြစ်	သေ	ဖြစ်	သေ	ဖြစ်	သေ	ဖြစ်	သေ	ဖြစ်	သေ
၁	ပန်းတနော်	-	-	၁၇၆၁	-	၄၄၆	-	၁၁၇၅	-	၂၅	-
မြို့နယ်ချုပ်		-	-	၁၇၆၁	-	၄၄၆	-	၁၁၇၅	-	၂၅	-

(စ) HIV/AIDS -ရောဂါ ဖြစ်ပွား/ သေဆုံးဦးရေ

စဉ်	မြို့နယ်/ မြို့	၂၀၂၁-၂၀၂၂		၂၀၂၂-၂၀၂၃	
		ဖြစ်	သေ	ဖြစ်	သေ
၁	ပန်းတနော်	၁၆	၅	၁၈	၆
မြို့နယ်ချုပ်		၁၆	၅	၁၈	၆

(ဆ) ကျန်းမာရေးဆိုင်ရာ အညွှန်းကိန်းများ

စဉ်	မြို့နယ်/ မြို့	မိခင် ဦးရေ	ကလေး ဦးရေ	လူ(၁၀၀၀)လျှင်			
				မွေးနှုန်း	မိခင်သေနှုန်း	မွေကင်းစ ကလေးသေနှုန်း	ကိုယ်ဝန်ပျက်နှုန်း
၁	ပန်းတနော်	၄၇၂၈	၂၁၄၃၉	၁၅.၆	၁.၀၁	၁၇.၆	၄
မြို့နယ်ချုပ်		၄၇၂၈	၂၁၄၃၉	၁၅.၆	၁.၀၁	၁၇.၆	၄

လူမှုရေးအသင်းအဖွဲ့များ

၄၃။ ပန်းတနော်မြို့နယ်ရှိ လူမှုရေးအသင်းအဖွဲ့များဆိုင်ရာ အချက်အလက်များမှာ အောက်ပါအတိုင်းဖြစ်ပါသည်-

(က) INGO

စဉ်	INGO အမည်	ရုံး/ ရုံးခွဲ တည်နေရာ	ဆောင်ရွက်သည့် လုပ်ငန်း
၁	Global Pact Myanmar	မြို့ကွက်သစ်ရပ်ကွက်	အသေးစားငွေကြေး ဝန်ဆောင်မှုလုပ်ငန်း

(ခ) NGO (ဦးရေ)

စဉ်	မြို့နယ်/ မြို့	အမျိုးသမီး ရေရရာ	မိခင်/ကလေးအသင်း	စစ်မှုထမ်း ဟောင်း	ကြက်ခြေနီ	အရန်မီးသတ်
၁	ပန်းတနော်	၄၇၉၅၅	၃၀၃၂၀	၂၂၄	၅၅၆	၂၉၉၀
	မြို့နယ်ချုပ်	၄၇၉၅၅	၃၀၃၂၀	၂၂၄	၅၅၆	၂၉၉၀



(ဂ) အသင်းအဖွဲ့များ

စဉ်	အသင်းအဖွဲ့အမည်	ရုံး/ရုံးခွဲ တည်နေရာ	မှတ်ပုံ တင် အမှတ်	ဆောင်ရွက်သည့်လုပ်ငန်း
၁	စေတနာလူမှုနာရေးကူညီမှုအသင်း	အလယ်ပိုင်း ရပ်ကွက်	၆/ပတန/ ၀၀၂	နာရေးကူညီလိုအပ်သူများအတွက် ကူညီပေးရန်
၂	မြတ်သုခသွေးအလှူရှင်နှင့်အောက်စီ ဂျင် အခမဲ့ပရဟိတအသင်း	အင်းမကျေးရွာ အုပ်စု	၆/ပတန/၀၀၃	သွေးသွင်းကုသရန်လိုအပ်သော လူနာ များအားသွေးလှူဒါန်းရန်
၃	မဂ္ဂင်ဖောင်စီးနာရေးကူညီမှုနှင့် ကယ်ဆယ်ရေးအသင်း	ဒေါဝါးရွာမ၊ ဒေါဝါး အုပ်စု	၆/ပတန/၀၀၇	နာရေးကူညီမှုနှင့်အရေးပေါ်လူနာပို့ ဆောင်ရေး
၄	မဏိရတနာမူကြိုဂေဟာ	မြို့ကွက်သစ် ရပ်ကွက်	၆/ပတန/၀၀၈	ဆင်းရဲနွမ်းပါးကလေးများ၏ ပညာရေး ပြုစုပျိုးထောင်ရန်
၅	ဟိတသုခဓရ	မင်းဂရကျေးရွာ၊ မင်းဂရအုပ်စု	၆/ပတန/၀၀၉	လူမှုကူညီရေး
၆	အိုးဘိုကျေးရွာပရဟိတလူငယ်အဖွဲ့	အိုးဘိုကျေးရွာ၊ အိုးဘိုကျေးရွာ အုပ်စု	၆/ပတန/၀၁၀	ကျန်းမာရေးစောင့်ရှောက်မှုနှင့်အရေး ပေါ်ကယ်ဆယ်ရေး
၇	၅၂၈ မိသားစုပရဟိတအသင်း	အနောက်ပိုင်း ရပ်ကွက်	၆/ပတန/၀၁၁	ပရဟိတနှင့်လူမှုရေးကူညီမှုများ ဆောင်ရွက်ရန်

စဉ်	အသင်းအဖွဲ့အမည်	ရုံး/ရုံးခွဲ တည်နေရာ	မှတ်ပုံ တင် အမှတ်	ဆောင်ရွက်သည့်လုပ်ငန်း
၈	အနောက်ပိုင်းရပ်ကွက်၊ကျန်းမာရေးစောင့်ရှောက်မှု နှင့် အရေပေါ်ကယ် ဆယ်ရေးအသင်း	အနောက်ပိုင်းရပ်ကွက်	၆/ပတန/၀၁၂	ကျန်းမာရေးစောင့်ရှောက်မှုပေး ခြင်း
၉	အနာဂတ်အလင်းရောင်ပရဟိတအသင်း	မရမ်းကျေးရွာ၊ မရမ်းအုပ်စု	၆/ပတန/၀၁၃	လူမှုကူညီရေးလုပ်ငန်းများဆောင် ရွက်ခြင်း
၁၀	ရှာထုဝေါပရဟိတကျန်းမာရေးစောင့်ရှောက်မှုနှင့် အရေးပေါ်ကယ်ဆယ်ရေးအသင်း	တောကျောင်းကျေးရွာ၊ တောကျောင်းအုပ်စု	၆/ပတန/၀၁၅	ကျန်းမာရေးစောင့်ရှောက်ခြင်း
၁၁	ရောင်စဉ်မဲ့ရာသက်ပန်အောက်စီဂျင်နှင့် ပရဟိတ အသင်း	ကျိုတုံးကလေးကျေးရွာ၊ ကျိုတုံးကလေးအုပ်စု	၆/ပတန/၀၁၆	ကျန်းမာရေးစောင့်ရှောက်ခြင်း
၁၂	ဂရုဏာလူမှုကူညီရေး ပရဟိတအသင်း	မရမ်းကျေးရွာ၊မရမ်းအုပ်စု	၆/ပတန/၀၁၇	ကျန်းမာရေးစောင့်ရှောက်ခြင်း

**အားကစားနှင့် ဖျော်ဖြေရေးလုပ်ငန်းများ**

၄၄။ ပန်းတနော်မြို့နယ်ရှိ အားကစားနှင့် ဖျော်ဖြေရေးလုပ်ငန်းများဆိုင်ရာ အချက်အလက်များမှာ အောက်ပါအတိုင်း ဖြစ်ပါ သည်-

စဉ်	မြို့နယ်	အားကစားကွင်း						ဖျော်ဖြေရေး		
		ဘောလုံး	ဘော်လီဘော	ဘတ်စကက်	တင်းနစ်	ဂေါက်	အခြား	ရုပ်ရှင်ရုံ	ပန်းခြံ	အခြား
၁	ပန်းတနော်	၂	-	-	-	၁	-	-	၁	-
မြို့နယ်ချုပ်		၂	-	-	-	၁	-	-	၁	-

**အခန်း(၈)**

**ဘာသာရေးဆိုင်ရာအချက်အလက်များ**

**ဗုဒ္ဓဘာသာဆိုင်ရာ အဆောက်အဦများနှင့် သာသနာဝင်ပုဂ္ဂိုလ်များ**

၄၅။ ပန်းတနော်မြို့နယ်ရှိ ဗုဒ္ဓဘာသာဆိုင်ရာအဆောက်အဦ များနှင့် သာသနာဝင်ပုဂ္ဂိုလ်များဆိုင်ရာ အချက်အလက်များအား အောက်ပါအတိုင်း ဖော်ပြအပ်ပါသည်-

**(က) သာသနိကအဆောက်အဦများ**

စဉ်	မြို့နယ်	ဘုရား	စေတီ	ပုထိုး	ဘုန်းကြီးကျောင်း	သီလရှင်ကျောင်း	ဓမ္မာရုံ
၁	ပန်းတနော်	၂၃၁	၂၃၁	-	၃၅၂	၂၄	-
မြို့နယ်ချုပ်		၂၃၁	၂၃၁	-	၃၅၂	၂၄	-

(ခ) ရဟန်းသံဃာနှင့်သီလရှင်များ

စဉ်	မြို့နယ်	ရဟန်း	သာမဏေ	သီလရှင်
၁	ပန်းတနော်	၁၄၀၃	၅၉၁	၁၁၄
မြို့နယ်ချုပ်		၁၄၀၃	၅၉၁	၁၁၄

(ဂ) ထင်ရှားသည့်ဘုရား၊စေတီနှင့်ပုထိုးများ

စဉ်	မြို့နယ်	ဘုရား၊စေတီ၊ပုထိုးအမည်	တည်နေရာ
၁	ပန်းတနော်	ရွှေမြင်တင်	ရွှေကျောင်းမြောက်ကျေးရွာအုပ်စု
		ကျိုက္ခနိမ်	မင်းဂရကျေးရွာအုပ်စု
		မဟာမြတ်မုနိ	ကျိုတုံးကလေးကျေးရွာအုပ်စု

(ဃ) ထင်ရှားသည့်ဘုန်းတော်ကြီးကျောင်းများ

စဉ်	မြို့နယ်	ဘုန်းကြီးကျောင်းအမည်	ဆရာတော်ဘွဲ့အမည်	တည်နေရာ
၁	ပန်းတနော်	မြတောင်	ဦးဝိမလဉာဏ	အလယ်ပိုင်း
၂		ပုခမ်းကျောင်း	ဦးပညာသာမိ	အရှေ့ပိုင်း

အခြားဘာသာရေးအဆောက်အဦများ

၄၆။ ပန်းတနော်မြို့နယ်ရှိ အခြားဘာသာရေးအဆောက်အဦများနှင့် ဆိုင်သောအချက်အလက်များမှာ အောက်ပါအတိုင်း ဖြစ်ပါသည်-

စဉ်	မြို့နယ်	ခရစ်ယာန်		အစ္စလာမ်		ဟိန္ဒူ ဘုရားကျောင်း		တရုတ် ဘုရားကျောင်း	
		မြို့	ကျေးလက်	မြို့	ကျေးလက်	မြို့	ကျေးလက်	မြို့	ကျေးလက်
၁	ပန်းတနော်	၁	၄၆	၁	၁၀	၂	-	၁	-
	မြို့နယ်ချုပ်	၁	၄၆	၁	၁၀	၂	-	၁	-

သမိုင်းဝင်ထင်ရှားသော အဆောက်အဦနှင့်နေရာများ

၄၇။ မရှိပါ။

အခန်း(၉)

ဒေသဖွံ့ဖြိုးရေးဆိုင်ရာအချက်အလက်များ

ဒေသဖွံ့ဖြိုးရေးလုပ်ငန်းများ ဆောင်ရွက်နိုင်မှုအခြေအနေ

၄၈။ ပန်းတနော်မြို့နယ်၏ဒေသဖွံ့ဖြိုးရေးလုပ်ငန်းများ ဆောင်ရွက်မှုအခြေအနေမှာ အောက်ပါအတိုင်းဖြစ်ပါသည်-

(က) ကျေးလက်ဒေသဖွံ့ဖြိုးတိုးတက်ရေးဦးစီးဌာနနှင့်ကျေးလက်လမ်းဦးစီးဌာနများမှဆောင်ရွက်သည့်လုပ်ငန်းများ

(၁) မြို့-ကျေးလက်၊ ကျေးရွာ ချင်းဆက် လမ်းများ

စဉ်	လမ်းအရေအတွက်	အရှည် (မိုင်-ဖာလုံ)	အမျိုးအစား									
			ကတ္တရာ		ကျောက်ချော		မြေသား		ဂံ		ကွန်ကရစ်	
			အရှေ့အတွက်	မိုင်/ဖာလုံ	အရှေ့အတွက်	မိုင်/ဖာလုံ	အရှေ့အတွက်	မိုင်/ဖာလုံ	အရှေ့အတွက်	မိုင်/ဖာလုံ	အရှေ့အတွက်	မိုင်/ဖာလုံ
၁	၆	၃/၃.၂၄	-	-	၂	၁/၅.၁၇	၁	၁/၁.၅၆	-	-	၃	၁/၄.၅၁
မြို့နယ်ချုပ်	၆	၃/၃.၂၄	-	-	၂	၁/၅.၁၇	၁	၁/၁.၅၆	-	-	၃	၁/၄.၅၁

(၂) တံတားများ

စဉ်	တံတား အမည်	အရှည် (ပေ)	အမျိုးအစား	ဆောက်လုပ် မှုပုံစံ	
				အ သစ်	ပြင် ထိန်း
၁	ပစလလမ်းမှ ပန်းတနော်ဂုံမင်း လမ်းပေါ်သို့တက်သည့် တံ တား	၂၀	ကွန်ကရစ်	အ သစ်	-

(၃) သောက်သုံးရေရရှိရေးလုပ်ငန်း

စဉ်	လုပ်ငန်းတည် နေရာ	အမျိုးအစားနှင့်အတိုင်းအတာ					အကျိုး ပြု အိမ်ခြေ
		ရေ ကန်	ရေ တွင်း	အဝီစိ တွင်း	လျှို ပိတ်	မြစ်ရေ တင်	
၁	ကပိုင်အရှေ့စု	-	-	၁	-	-	၂၂၃
၂	ရုံးတောအနောက်စု	-	-	၁	-	-	၅၇
၃	အနောက်ကုန်းရွာ	-	-	၁	-	-	၄၅
၄	မယ်သီလကုန်းရွာ	-	-	၁	-	-	၆၀
၅	ကျခတ္တော	-	-	၁	-	-	၂၁၀
မြို့နယ်ချုပ်		-	-	၅	-	-	၅၉၅

(၄) လျှပ်စစ်မီးလင်းရေးလုပ်ငန်း

စဉ်	လုပ်ငန်း တည်နေရာ	ဆောင်ရွက်သည့်နည်းလမ်း						အကျိုး ပြုအိမ် ခြေ
		မဟာ ဓါတ် အား	မီး စ က်	နေရောင် ခြည်(ဝပ်)	လေ	ရေ အား	ဇီ ဝ	
၁	စောပန်	-	-	၆၀w				၂၁
				၁၀၀w				၃၅
မြို့နယ်ချုပ်				၁၆၀w				၅၆

(၅) မြစ်မ်းရောင်ကျေးရွာစီမံကိန်းလုပ်ငန်း

စဉ်	ကျေးရွာအမည်	အိမ်ခြေ	အိမ် ထောင်စု	နှင့်ပြုငွေ ကျပ်(သိန်း)
၁	ကျွန်းတောစုကျေးရွာ	၁၂၇	၁၂၇	၃၀၀၀၀၀၀၀

(၆) ကျေးလက်အိမ်ယာဖွံ့ဖြိုးရေးလုပ်ငန်း

- မရှိပါ။

(၇) ကျေးလက်အိမ်သာလုပ်ငန်း

- မရှိပါ။

(ခ) အစိုးရနှင့်ပြည်သူဆောင်ရွက်သည့်ဒေသဖွံ့ဖြိုးရေး  
လုပ်ငန်းများ

- မရှိပါ။

မြို့ပြစီမံကိန်း (Town Plan)နှစ်(၃၀)အတွက် မြေအသုံးချမှုဆိုင်ရာ လျာထား  
ချက်

၄၉။ မြို့ပြစီမံကိန်း(Town Plan)နှစ်(၃၀)အတွက် မြေအသုံးချမှု ဆိုင်ရာ  
လျာထားချက်မှာ အောက်ပါအတိုင်းဖြစ်ပါသည်-

စဉ်	မြို့နယ်	လျာထား မြေဧကပေါင်း	လျာထားမည့် မြေဧကပေါင်း	မှတ်ချက်
၁	ပန်းတနော်	၁၆၂.၂၅	၂၇၀၄	
	မြို့နယ်ချုပ်	၁၆၂.၂၅	၂၇၀၄	

**အခန်း(၁၀)**

**အထွေထွေ**

**အခြားတင်ပြလိုသောအချက်များ**

၅၀။ သီးခြားတင်ပြရန် မရှိပါ။

**နိဂုံး**

၅၁။ ပန်းတနော်မြို့နယ်၏ ဒေသဆိုင်ရာအချက်အလက်များကို ဌာနဆိုင်ရာများမှ ပေးပို့သောအချက်အလက်များ၊ ဒေသဆိုင်ရာ အချက်အလက်စာစောင်များ၊ မှတ်တမ်းများအပေါ်တွင် အခြေခံ လျက် အကျဉ်းချုံးပြုစုထားခြင်းဖြစ်ပါသည်။ ဒေသဆိုင်ရာအချက်အလက် များအားမှတ်တမ်းတင် စုစည်းတင်ပြခြင်းအားဖြင့် ပန်းတနော် မြို့နယ် တစ်ခုလုံး၏ အချက်အလက်နှင့် ဖွံ့ဖြိုးတိုးတက်မှု အခြေအနေ များကို လေ့လာသိရှိနိုင်ပြီး မိမိတို့၏လုပ်ငန်းများကို အထောက်အကူပြုမည် ဖြစ်ပါကြောင်းတင်ပြအပ်ပါသည်။

မြို့နယ်အုပ်ချုပ်ရေးမှူး  
မြို့နယ်အထွေထွေအုပ်ချုပ်ရေးဦးစီးဌာန  
ပန်းတနော်မြို့

ရက်စွဲ၊ ၂၀၂၃ ခုနှစ်၊ မတ်လ( ၃၁ )ရက်