

ရောဝတီတိုင်းဒေသကြီး

မအူပင်ခရိုင်  
မြို့နယ်အထွေထွေအုပ်ချုပ်ရေးဦးစီးဌာန

နေဖြူမြို့နယ်  
ဒေသဆိုင်ရာအချက်အလက်များ

ရက်စွဲ။ ၂၀၂၃ - ခုနှစ်၊ မတ်လ( ၃၁ ) ရက်

မာတိကာ

စဉ်	အကြောင်းအရာ	စာမျက်နှာ	
		မှ	ထိ
	မြေပုံ		
	အခန်း(၁) နိဒါန်း နှင့် ဒေသသမိုင်း		
၁။	နိဒါန်း	၁	
၂။	ဒေသသမိုင်းအကျဉ်း	၂	
	အခန်း(၂) ပထဝီဝင်အနေအထား		
၃။	တည်နေရာနှင့် အကျယ်အဝန်း	၂	
၄။	နယ်နိမိတ်	၃	
၅။	မြေမျက်နှာသွင်ပြင်	၃	
၆။	ရေဆင်း	၃	
၇။	ပင်လယ်ရေမျက်နှာပြင်အထက်အမြင့်	၃	
	အခန်း(၃) ရာသီဥတုနှင့်သဘာဝပတ်ဝန်းကျင်		
၈။	ရာသီဥတု	၃	၄
၉။	သဘာဝပေါက်ပင်	၄	
၁၀။	တောရိုင်းတိရစ္ဆာန်များ	၄	
၁၁။	သဘာဝပတ်ဝန်းကျင်လက်ရှိအခြေအနေ	၄	
၁၂။	သဘာဝပတ်ဝန်းကျင်ထိန်းသိမ်းရေးလုပ်ငန်းများ	၅	
၁၃။	သဘာဝဘေးအန္တရာယ် ကျရောက်မှု	၅	

စဉ်	အကြောင်းအရာ	စာမျက်နှာ	
		မှ	ထိ
	<b>အခန်း(၄)</b> <b>လူဦးရေဆိုင်ရာအချက်အလက်များ</b>		
၁၄။	နေထိုင်သည့်တိုင်းရင်းသားလူမျိုးစုများ	၆	
၁၅။	အိမ်ခြေ ၊ အိမ်ထောင်စုနှင့်လူဦးရေ	၇	
	(က)အိမ်ခြေ/အိမ်ထောင်စု	၇	
	(ခ)လူဦးရေ	၇	
၁၆။	လူဦးရေတိုးနှုန်းနှင့် ကျား/မ အချိုး	၈	
	(က)လူဦးရေတိုးနှုန်းနှင့်ကျား/မ အချိုး	၈	
	(ခ)မွေးဖွား၊သေဆုံး၊ပြောင်းဝင်၊ပြောင်းထွက်လူဦးရေ	၈	
၁၇။	ကိုးကွယ်သည့်ဘာသာ	၈	
၁၈။	နိုင်ငံခြားသားများနေထိုင်မှု	၉	
	<b>အခန်း(၅)</b> <b>အုပ်ချုပ်ရေးဆိုင်ရာအချက်အလက်များ</b>		
၁၉။	အုပ်ချုပ်ရေးနယ်မြေ ဖွဲ့စည်းမှု	၉	
၂၀။	ရွေးကောက်ပွဲဆိုင်ရာ ကိစ္စရပ်များ		
	(က)မြို့နယ်ရွေးကောက်ပွဲကော်မရှင်အဖွဲ့ခွဲ အဖွဲ့ဝင်စာရင်း	၁၀	၁၂
	(ခ) ဆန္ဒမဲပေးပိုင်ခွင့်ရှိသူဦးရေ	၁၁	
	(ဂ) နိုင်ငံရေးပါတီများ	၁၁	
	(ဃ)ရွေးချယ်ခံရသောလွှတ်တော်ကိုယ်စားလှယ်များ	၁၂	

စဉ်	အကြောင်းအရာ	စာမျက်နှာ	
		မှ	ထိ
	<b>အခန်း(၆)</b> <b>စီးပွားရေးဆိုင်ရာ အချက်အလက်များ</b>		
၂၁။	စီးပွားရေးဆိုင်ရာ ခြုံငုံသုံးသပ်ချက်	၁၂	
၂၂။	မြေအသုံးချမှု	၁၃	
၂၃။	ဆည်မြောင်းတာဝန်များနှင့်ဆည်ရေသောက်ဧရိယာ (က) ကိုယ့်အားကိုယ်ကိုးဆည်များ (ခ) မြစ်ရေတင်စီမံကိန်းများ (ဂ) တာဝန်များ/ရေထိန်းတံခါးများ	၁၄ ၁၄ ၁၄	
၂၄။	စိုက်ပျိုးရေးလုပ်ငန်း (က) အဓိကသီးနှံ(၁၀)မျိုး စိုက်ပျိုးထုတ်လုပ်မှု (ခ) နှစ်ရှည်သီးနှံစိုက်ပျိုးမှုအခြေအနေ (ဂ) အခြားဈေးကွက်ဝင်သီးနှံများစိုက်ပျိုးထုတ်လုပ်မှု (ဃ) လယ်ယာသုံးစက်ကိရိယာ သုံးစွဲမှုအခြေအနေ (င) လယ်ယာသုံးထယ်၊ ထွန်နှင့်ကျွဲ၊ နွားကောင်ရေ (စ) ဒေသတွင်းဆန်ဖူလုံမှုရာခိုင်နှုန်း (ဆ) ဒေသတွင်းဆီဖူလုံမှုရာခိုင်နှုန်း	၁၅ ၁၆ ၁၆ ၁၇ ၁၇ ၁၈ ၁၈	
၂၅။	မွေးမြူရေးလုပ်ငန်း (က) မွေးမြူရေးဇုန်များ (ခ) မြို့နယ်မွေးမြူရေး(ကောင်ရေ) (ဂ) မြို့နယ်အသားထုတ်လုပ်မှု(ပိဿာ) (ဃ) မြို့နယ်ကြက်/ဘဲ/ငှက်/ငွေ့ထုတ်လုပ်မှု(လုံး)	၁၉ ၁၉ ၁၉ ၁၉	

စဉ်	အကြောင်းအရာ	စာမျက်နှာ	
		မှ	ထိ
	(င) နို့ထွက်ပစ္စည်းထုတ်လုပ်မှု (စ) မြို့နယ်ငါးပုစွန်မွေးမြူမှုအခြေအနေ (ဆ) ရေချို၊ ရေငန်ငါးဖမ်းလုပ်ငန်းမှ အသားထုတ်လုပ်မှု	၁၉ ၂၀ ၂၀	
၂၆။	<b>စက်မှုလက်မှုလုပ်ငန်း</b> (က) စက်မှုဇုန်များ (ခ) မြို့နယ်ရှိစက်ရုံများ (ဂ) မြို့နယ်ရှိအလုပ်ရုံများ (ဃ) အိမ်တွင်းစက်မှုလက်မှုလုပ်ငန်းများ	၂၀ ၂၀ ၂၀ ၂၁	၂၁
၂၇။	<b>သစ်တောလုပ်ငန်းဆောင်ရွက်မှုအခြေအနေ</b> (က) သစ်တောများ (ခ) စီးပွားဖြစ်သစ်တောစိုက်ခင်း (ဂ) သစ်ထုတ်လုပ်မှု (ဃ) သစ်တောထွက်ပစ္စည်းများ	၂၂ ၂၂ ၂၂ ၂၂	
၂၈။	<b>တွင်းထွက်ပစ္စည်းထုတ်လုပ်မှုလုပ်ငန်း</b> (က) ဓာတ်သတ္တုတူးဖော်ထုတ်လုပ်မှု (ခ) ကျောက်မျက်တူးဖော်ထုတ်လုပ်မှု	၂၂ ၂၃	၂၃
၂၉။	<b>စွမ်းအင်နှင့်လျှပ်စစ်ကဏ္ဍ</b> (က) ဓာတ်ဆီ/ဒီဇယ် အရောင်းဆိုင်များ (ခ ) သဘာဝဓါတ်ငွေ့အရောင်းဆိုင်များ	၂၃ ၂၄	၂၄
၃၀။	<b>ပို့ဆောင်ရေးနှင့်လမ်းပန်းဆက်သွယ်ရေးလုပ်ငန်း</b> (က) လေကြောင်းလမ်း	၂၄	

စဉ်	အကြောင်းအရာ	စာမျက်နှာ	
		မှ	ထိ
	(ခ) ရေကြောင်းလမ်း (ဂ) ရထားလမ်းနှင့်ဘူတာရုံများ (ဃ) ကားဂိတ်များ	၂၄ ၂၅ ၂၅	
၃၁။	လမ်းဦးစီးဌာနနှင့်တံတားဦးစီးဌာနမှ ဆောင်ရွက်သည့် လုပ်ငန်းများ (က) ကားလမ်းများ (ခ) မြို့နယ်ချင်းဆက်လမ်းများ (ဂ) တံတားများ (ဃ) လမ်း၊ တံတားသုံးစက်ကိရိယာများ (င) လမ်း၊ တံတားအသုံးပြုခကောက်ခံသည့်လုပ်ငန်း	၂၆ ၂၆ ၂၇ ၂၈ ၂၈	
၃၂။	ဟိုတယ်နှင့်ခရီးသွားလုပ်ငန်း (က) ဟိုတယ်၊ မိုတယ်၊ အင်း၊ တည်းခိုခန်း (ခ) ကမ်းခြေ/ အပန်းဖြေနေရာ	၂၈ ၂၈	
၃၃။	သမဝါယမအသင်းများ	၂၉	
၃၄။	စီးပွားရေးဆိုင်ရာ အခြေခံအဆောက်အဦများ (က) ကုမ္ပဏီ၊ ကုန်စည်ခိုင်၊ ပွဲရုံ၊ ဈေးနှင့်ကုန်တိုက်များ (ခ) ဘဏ်များ (ဂ) စတိုးဆိုင်နှင့်အရောင်းဆိုင်များ	၂၉ ၃၁ ၃၁	၃၁
၃၅။	စည်ပင်သာယာရေးလုပ်ငန်းများ (က) ဈေးလုပ်ငန်း (ခ) သောက်သုံးရေရရှိရေးလုပ်ငန်း	၃၂ ၃၂	


စဉ်	အကြောင်းအရာ	စာမျက်နှာ	
		မှ	ထိ
	( ဂ ) သန့်ရှင်းရေးလုပ်ငန်း	၃၃	
	( ဃ ) လမ်း၊ တံတားလုပ်ငန်း	၃၃	၃၄
၃၆။	ပုံနှိပ်လုပ်ငန်းနှင့် မီဒီယာလုပ်ငန်းများ		
	(က) ပုံနှိပ်လုပ်ငန်းနှင့် တေးသံသွင်း၊ ဗွီဒီယို	၃၄	
	(ခ) မီဒီယာလုပ်ငန်းများ	၃၄	
၃၇။	ပြည်တွင်း အသားတင်ထုတ်လုပ်မှုနှင့်ဝန်ဆောင်မှု တန်ဖိုး	၃၅	
၃၈။	လူတစ်ဦးချင်းဝင်ငွေ	၃၅	
၃၉။	အသက်မွေးဝမ်းကြောင်းလုပ်ငန်းအလိုက် အလုပ်လုပ် သူဦးရေ	၃၆	
၄၀။	အလုပ်လုပ်နိုင်သူဦးရေနှင့် အလုပ်လက်မဲ့ဦးရေ	၃၆	
	အခန်း(၇) လူမှုရေးဆိုင်ရာ အချက်အလက်များ		
၄၁။	ပညာရေးကဏ္ဍ		
	(က) အဆင့်မြင့်ပညာ	၃၇	
	(ခ) အခြေခံပညာ	၃၇	
	(ဂ) မူလတန်းကြိုကျောင်း	၃၉	
	(ဃ) ဘုန်းတော်ကြီးသင်ပညာရေးကျောင်း	၄၀	
	(င) ကျောင်းနေအရွယ်ကလေးများ ကျောင်းအပ်နှံမှု	၄၀	
	(စ) တက္ကသိုလ်ဝင်တန်းအောင်မြင်မှု	၄၀	
	(ဆ) စာတတ်မြောက်မှု ရာခိုင်နှုန်း	၄၁	
	(ဇ) သင်ကြားမှု သင်ယူမှုအထောက်အကူပြုစာသင် ခန်းများဖွင့်လှစ်နိုင်မှု	၄၁	
			၃၉
			၄၂

စဉ်	အကြောင်းအရာ	စာမျက်နှာ	
		မှ	ထိ
	(ဈ) စာကြည့်တိုက်များဖွင့်လှစ်နိုင်မှု	၄၂	
၄၂။	ကျန်းမာရေးကဏ္ဍ (က) ဆေးရုံများ (ခ) ဆေးပေးခန်းများ (ဂ) ကျေးလက်ကျန်းမာရေးဌာန/ဌာနခွဲ (ဃ) ကျန်းမာရေးစောင့်ရှောက်မှု (င) ဒေသတွင်း အများဆုံးဖြစ်တတ်သောရောဂါများ (စ) HIV/ AIDS-ရောဂါ ဖြစ်ပွား/ သေဆုံးဦးရေ (ဆ) ကျန်းမာရေးဆိုင်ရာ အညွှန်းကိန်းများ	၄၂ ၄၃ ၄၃ ၄၅ ၄၅ ၄၅ ၄၆	၄၄
၄၃။	လူမှုရေးအသင်းအဖွဲ့များ (က) INGO (ခ) NGO (ဦးရေ) (ဂ) အသင်းအဖွဲ့များ	၄၆ ၄၆ ၄၇	
၄၄။	အားကစားနှင့်ပျော်ဖြေရေးလုပ်ငန်းများ	၄၇	၄၈
	အခန်း(၈) ဘာသာရေးဆိုင်ရာအချက်အလက်များ		
၄၅။	ဗုဒ္ဓဘာသာဆိုင်ရာအဆောက်အဦများနှင့်သာသနာဝင် ပုဂ္ဂိုလ်များ (က) သာသနိကအဆောက်အဦများ (ခ) ရဟန်းသံဃာနှင့်သီလရှင်များ (ဂ) ထင်ရှားသည့်ဘုရား၊စေတီ၊ပုထိုးများ (ဃ)ထင်ရှားသည့်ဘုန်းတော်ကြီးကျောင်းများ	၄၈ ၄၉ ၄၉ ၄၉	

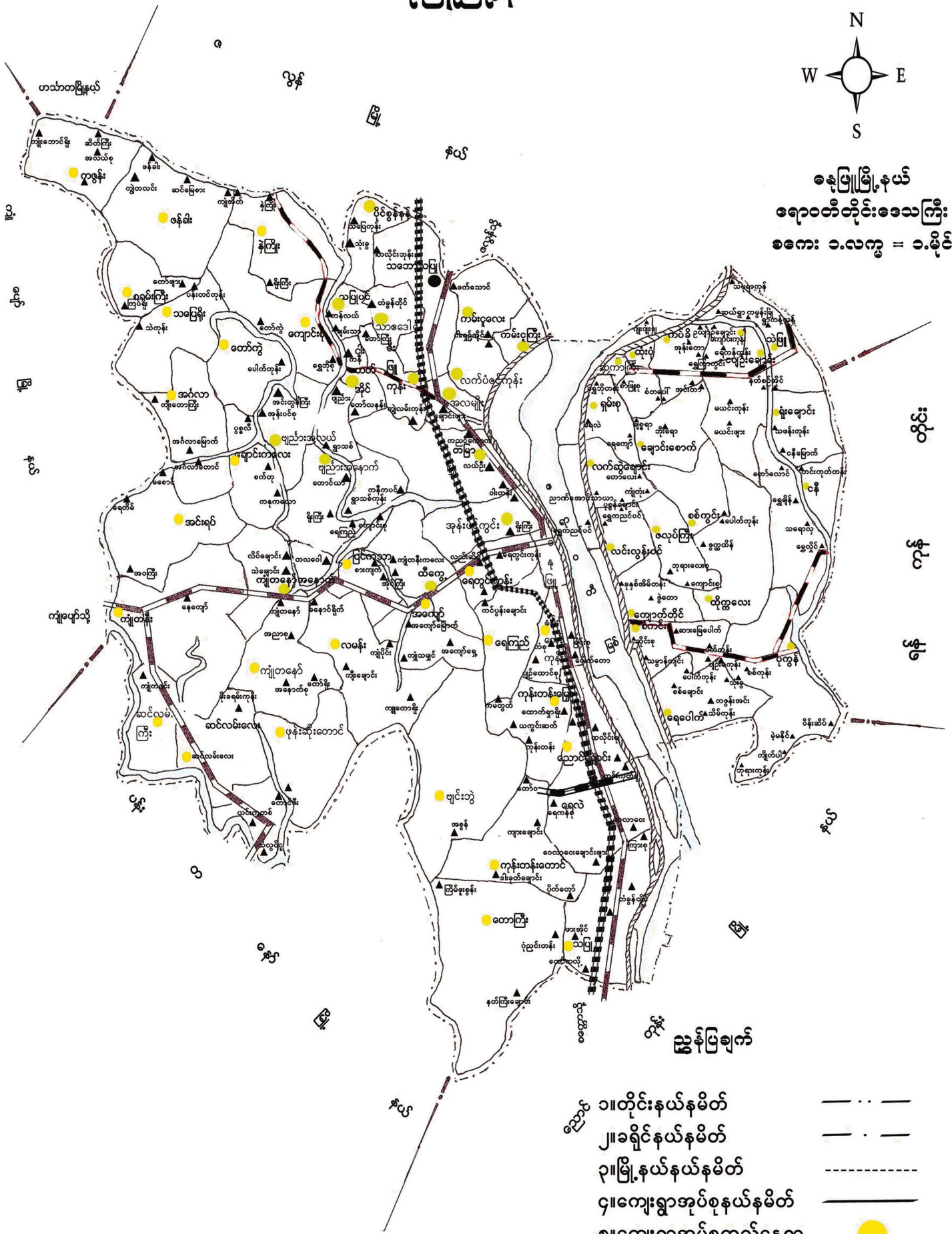


စဉ်	အကြောင်းအရာ	စာမျက်နှာ	
		မှ	ထိ
၄၆။	အခြားဘာသာရေးအဆောက်အဦများ	၄၉	
၄၇။	သမိုင်းဝင်ထင်ရှားသောအဆောက်အဦနှင့်နေရာများ	၅၀	
	<b>အခန်း(၉)</b> <b>ဒေသဖွံ့ဖြိုးရေးဆိုင်ရာအချက်အလက်များ</b>		
၄၈။	ဒေသဖွံ့ဖြိုးရေးလုပ်ငန်းများဆောင်ရွက်နိုင်မှုအခြေအနေ (က) ကျေးလက်ဒေသဖွံ့ဖြိုးတိုးတက်ရေးဦးစီးဌာနနှင့် ကျေးလက်လမ်းဦးစီးဌာနမှ ဆောင်ရွက်သည့် လုပ်ငန်းများ (ခ) အစိုးရနှင့်ပြည်သူ့ဆောင်ရွက်သည့်ဒေသဖွံ့ဖြိုးရေးလုပ်ငန်းများ	၅၀  ၅၄	၅၃
၄၉။	မြို့ပြစီမံကိန်း(TownPlan)နှစ်(၃၀)အတွက်မြေအသုံးချမှုဆိုင်ရာလျာထားမှု	၅၄	
	<b>အခန်း(၁၀)</b> <b>အထွေထွေ</b>		
၅၀။	အခြားတင်ပြလိုသောအချက်များ	၅၄	
၅၁။	နိဂုံး	၅၅	


# နေပြည်တော်



နေပြည်တော်  
ရောဘတ်တိုင်ဒေသကြီး  
ခကေး ၁.လက်မ = ၁.မိုင်



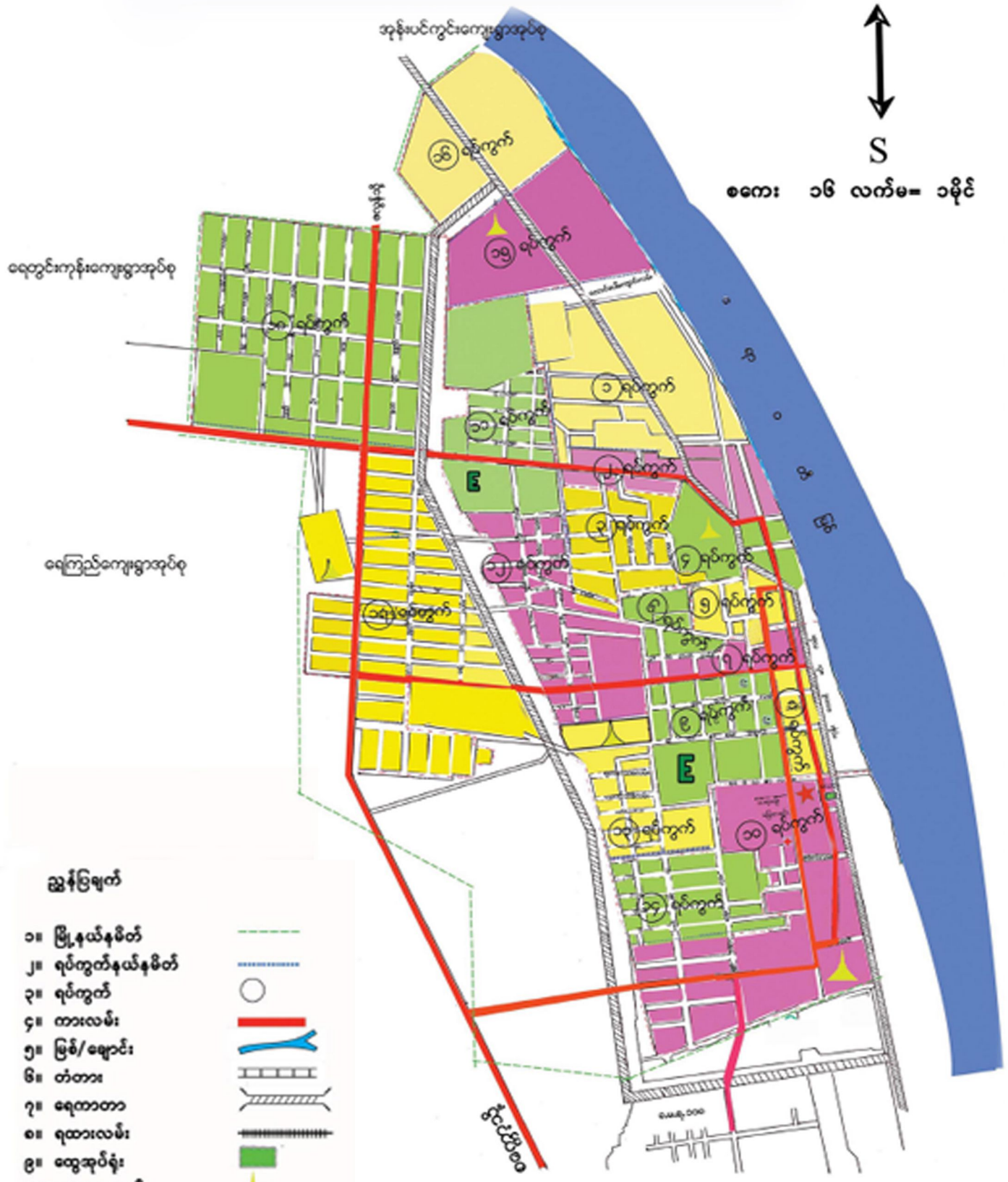
- ၁။ တိုင်းနယ်နမိတ်
- ၂။ ခရိုင်နယ်နမိတ်
- ၃။ မြို့နယ်နယ်နမိတ်
- ၄။ ကျေးရွာအုပ်စုနယ်နမိတ်
- ၅။ ကျေးရွာအုပ်စုတည်နေရာ
- ၆။ မြို့တည်နေရာ
- ၇။ မြစ်ချောင်း/တူးမြောင်း
- ၈။ ကားလမ်း
- ၉။ ရထားလမ်း



ရောဝတီတိုင်းဒေသကြီး၊ မအူပင်ခရိုင်၊ နေပြည်တော်မြို့နယ်၏  
မြို့ကွက်ပြမြေပုံ

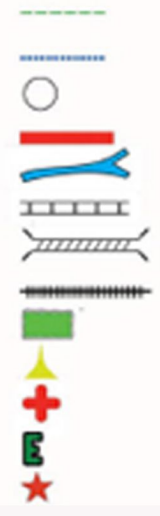


စကေး ၁၆ လက်မ = ၁မိုင်



အင်္ဂါဇရာ

- ၁။ မြို့နယ်နယ်နိမိတ်
- ၂။ ရပ်ကွက်နယ်နိမိတ်
- ၃။ ရပ်ကွက်
- ၄။ တားလမ်း
- ၅။ မြစ်/ချောင်း
- ၆။ တံတား
- ၇။ ရေတာတာ
- ၈။ ရထားလမ်း
- ၉။ ထွေအုပ်ရုံး
- ၁၀။ ဘုရားစေတီ
- ၁၁။ ဆေးရုံ
- ၁၂။ စာသင်ကျောင်း
- ၁၃။ ရဲစခန်း



နန်းတော်ကျေးရွာအုပ်စု

ဓနုဖြူမြို့နယ်ဒေသဆိုင်ရာအချက်အလက်များ

အခန်း(၁)

နိဒါန်းနှင့်ဒေသသမိုင်း

နိဒါန်း

၁။ အထွေထွေအုပ်ချုပ်ရေးဦးစီးဌာနသည် ပြည်ထဲရေးဝန်ကြီးဌာနလက်အောက်ရှိဌာနတစ်ခုဖြစ်ပြီး တရားဥပဒေစိုးမိုးရေးနှင့် ရပ်ရွာအေးချမ်းသာယာရေး၊ နိုင်ငံတော်အစိုးရ၏မူဝါဒများအကောင်အထည်ဖော်ရေး ၊ ကောင်းမွန်သောအုပ်ချုပ်ရေးစနစ်ဖော်ဆောင်ရေးနှင့် ပြည်သူ့ဗဟိုပြုဒေသဖွံ့ဖြိုးရေးလုပ်ငန်းများ ဆောင်ရွက်ရေး ဟူသော ရည်မှန်းချက် တာဝန်များကို အောင်မြင်အောင်ဆောင်ရွက်လျက်ရှိပါသည်။ အထွေထွေ အုပ်ချုပ်ရေးဦးစီးဌာနတွင် တာဝန်ထမ်းဆောင်ကြသည့် အဆင့်ဆင့်သောအရာထမ်း၊ အမှုထမ်းများသည် ရုံးချုပ်အဆင့်မှ အောက် ခြေရပ်ကွက်/ ကျေးရွာအုပ်စုအဆင့်အထိ အထွေထွေ အုပ်ချုပ်ရေးဦးစီးဌာနရုံးအသီးသီးတွင် တာဝန်ထမ်းဆောင်ကြရပြီး နိုင်ငံတော်အုပ်ချုပ်ရေး ယန္တရား ချောမွေ့စွာ လည်ပတ်ရေးတွင် ပါဝင်ဆောင်ရွက်ခြင်း၊ ဝန်ကြီးဌာန၏ရည်မှန်းချက် တာဝန်များ၊ အခြားဝန်ကြီးဌာနမှ ပေးအပ်သောတာဝန် များနှင့် ဒေသဆိုင်ရာ အစိုးရအဖွဲ့များမှပေးအပ်သော လုပ်ငန်းတာဝန်များကို ကျေပွန်စွာ ထမ်းဆောင်နေကြရသည်ဖြစ်ရာ ဒေသဆိုင်ရာအချက်အလက်များ ပြုစုထားရှိခြင်းသည်များစွာအရေးပါလာပါသည်။ ဒေသဆိုင်ရာအချက် အလက်များပြုစုခြင်းဖြင့် မိမိတို့၏လုပ်ငန်းဆောင်ရွက်ရာတွင် အထောက်အကူပြုသကဲ့သို့ အကြီးအကဲများကွင်းဆင်းရာတွင် နယ်မြေ၏အချက်အလက်များကို လွယ်ကူစွာသိရှိနိုင်မည်ဖြစ်ပါသည်။ ဤစာအုပ်သည် ဓနုဖြူမြို့နယ်၏ ဒေသဆိုင်ရာအချက်အလက်များ ( ၂၀၂၂ - ခုနှစ် ၊ ဧပြီလ မှ ၂၀၂၃-ခုနှစ်၊ မတ် လကုန်အထိအခြေအနေ)ကို သက်ဆိုင်ရာဌာနအသီးသီးမှပေးပို့သော ကိန်းဂဏန်းများ နှင့်အညီပြုစုတင်ပြထားခြင်းဖြစ်ပါသည်။

**ဒေသသမိုင်းအကျဉ်း**

၂။ ခန့်ဖြူမြို့နယ်တည်နေရာမြေပြင်သည် မြစ်ဝကျွန်းပေါ်ဒေသဖြစ်သည် နှင့်အညီ စိမ့်စမ်းတောမြိုင်လွှမ်း၍ သားငှက်အပေါင်းနှင့် ဒေါင်းများစွာ ကျက်စားရာဒေသဖြစ်ခဲ့သဖြင့် သာသနာသက္ကရာဇ် (၂၃၁၂)ခုနှစ် ကတည်းက ဒေါင်းဖြူမြေဟုခေါ်တွင်ခဲ့ရာမှ သက္ကရာဇ် ၆၃၈တွင် ခန့်နှင့် ပျူလူမျိုးတို့ အနေများလာသဖြင့် ခန့်ဖြူဟုခေါ်တွင်ခဲ့ကြောင်း၊ ပုသိမ်သမုဒ္ဒထောသမင်းနှင့် ဥမ္မာဒန္တိမိဘုရား၏သားတော် ခန့်မင်းသားတည်ထောင်၍ ခန့်ဖြူဟုတွင် ကြောင်း၊ ဥတ္တမသိမ်တော်ကျောက်စာတွင် တွေ့ရှိရပါသည်။ (၁၈၅၂)ခုနှစ် အောက်မြန်မာနိုင်ငံအား အင်္ဂလိပ်တို့ သိမ်းပိုက်ပြီးနောက် ခရိုင်များဖွဲ့စည်းရာ၌ ခန့်ဖြူမြို့နယ်ကိုပါ ထည့်သွင်းဖွဲ့စည်းခဲ့ကြောင်း၊ ၁၈၇၅ ခုနှစ်တွင်သုံးခွခရိုင် (မအူပင်) ပြန်လည်တိုးချဲ့ဖွဲ့စည်းခဲ့ရာတွင် ပါဝင်ခဲ့သောမြို့နယ်တစ်ခုဖြစ်ပါ သည်။

**အခန်း(၂)**

**ပထဝီဝင် အနေအထား**

**တည်နေရာနှင့်အကျယ်အဝန်း**

၃။ ခန့်ဖြူမြို့နယ်သည် မြောက်လတ္တီတွဒ် ၁၇ ဒီဂရီ ၁၄မိနစ် ၁၀စက္ကန့်မှ ၁၇ ဒီဂရီ ၂၅ မိနစ် ၁၀ စက္ကန့်နှင့် အရှေ့လောင်ဂျီတွဒ် ၉၅ ဒီဂရီ ၂၀ မိနစ် ၅၀ စက္ကန့် မှ ၉၅ ဒီဂရီ ၄၂ မိနစ် ၃၀ စက္ကန့်ကြားတွင် တည်ရှိ ပါသည်။ ခန့်ဖြူမြို့ နယ် သည် အကျယ်အဝန်း (၂၈၉.၃၅) စတုရန်းမိုင်၊ (၁၈၅၁၈၄) ဧက ရှည်လျား ၍ အရှေ့အနောက် ၂၀မိုင် တောင်မြောက် ၂၁မိုင် ရှည်လျားပါသည်။

စဉ်	မြို့နယ် အမည်	မြို့ဧရိယာ စတုရန်းမိုင်	ကျေးရွာအုပ်စု ဧရိယာစတုရန်းမိုင်	မြို့နယ်ဧရိယာ စတုရန်းမိုင်
၁	ခန့်ဖြူ	၁.၁၅	၂၈၈.၂	၂၈၉.၃၅
	မြို့နယ်ချုပ်	၁.၁၅	၂၈၈.၂	၂၈၉.၃၅

နယ်နိမိတ်

၄။ ခန့်ဖြူမြို့နယ်၏ အရှေ့ဘက်တွင် ထန်းတပင်မြို့နယ်၊ အရှေ့တောင်ဘက်တွင် တိုက်ကြီးမြို့နယ်၊ အရှေ့မြောက်ဘက်တွင် အဖျောက်မြို့နယ်၊ အနောက်ဘက်တွင် ကျုံပျော်မြို့နယ်၊ အနောက်တောင်ဘက်တွင် ပန်းတနော်မြို့နယ်၊ အနောက်မြောက်နှင့် မြောက်ဘက်တွင် ဇလွန်မြို့နယ်၊ တောင်ဘက်တွင် ညောင်တုန်းမြို့နယ်တို့ ထိစပ်လျက်ရှိပါသည်။

မြေမျက်နှာသွင်ပြင်

၅။ ခန့်ဖြူမြို့နယ်သည်တောင်ကုန်း၊ တောင်တန်းကင်းရှင်းသောနုန်းတင်မြေလွင်ပြင်အရပ်ဖြစ်ပါသည်။

ရေဆင်း

၆။ ခန့်ဖြူမြို့နယ်အတွင်း ဧရာဝတီမြစ်သည် ( ၁၇ )မိုင်ရှည်လျားပြီး မြောက်မှ တောင်သို့ စီးဆင်းပါသည်။ ဧရာဝတီမြစ်အတွင်း သင်္ဘောကြီး/ငယ်မရွေးသွားလာနိုင်ပါသည်။

ပင်လယ်ရေမျက်နှာပြင်အထက်အမြင့်

၇။ ခန့်ဖြူမြို့နယ်သည် ပင်လယ်ရေမျက်နှာပြင်အထက် အမြင့်ပေ (၂၈.၀၅)ပေ အမြင့်တွင်တည် ရှိပါသည်။

အခန်း(၃)

ရာသီဥတုနှင့် သဘာဝပတ်ဝန်းကျင်

ရာသီဥတု

၈။ ခန့်ဖြူမြို့နယ်သည် ပူနွေးသောရာသီဥတုရှိပြီး အမြင့်ဆုံး အပူချိန် ၁၀၄ ဒီဂရီ ဖာရင်ဟိုက်ရှိပြီး အနိမ့်ဆုံးအပူချိန်မှာ ၇၁ ဒီဂရီ ဖာရင်ဟိုက် ဖြစ်ပါသည်။ နှစ်အလိုက်ဖြစ်ပေါ်ခဲ့သော မိုးရေချိန်နှင့်အပူချိန်မှာ တစ်ဖက်ပါ အတိုင်းဖြစ်ပါသည်-

စဉ်	ခုနှစ်	မိုးရေချိန်		အပူချိန်	
		မိုးရွာရက်	စုစုပေါင်း မိုးရေချိန် (လက်မ)	နွေရာသီ ( . C )	ဆောင်းရာ သီ ( . C )
				အမြင့်ဆုံး	အနိမ့်ဆုံး
၁	၂၀၁၉	၉၄	၈၇.၁	၄၄	၁၆
၂	၂၀၂၀	၉၁	၆၂.၅၃	၄၁	၁၉
၃	၂၀၂၁	၁၀၀	၈၄.၄၈	၄၀	၂၂
၄	၂၀၂၂	၁၀၇	၈၈.၄၃	၄၂	၁၄
၅	၂၀၂၃	၃	၀.၆၉	၃၈	၁၃

**သဘာဝပေါက်ပင်များ**

၉။ ဓနုဖြူမြို့နယ်အတွင်း ပေါက်ရောက်သည့် သဘာဝပေါက်ပင် များမှာ ကုက္ကိုပင် ၊ စစ်ပင် ၊ မအူပင်၊ ဝါးပင်၊ သရက်ပင်၊ အုန်းပင်များ ပေါက်ရောက်ပါသည်။

**တောရိုင်းတိရစ္ဆာန်များ**

၁၀။ ဓနုဖြူမြို့နယ်အတွင်းတောရိုင်းတိရစ္ဆာန် များမရှိပါ။

**သဘာဝပတ်ဝန်းကျင်လက်ရှိအခြေနေ**

၁၁။ ဓနုဖြူမြို့နယ်သည် တောင်ကုန်းတောင်တန်းကင်းရှင်းသော ဒေသ ဖြစ်ပါသည်။

**သဘာဝပတ်ဝန်းကျင်ထိန်းသိမ်းရေးလုပ်ငန်းများ**

၁၂။ ခန့်ဖြူမြို့နယ်အတွင်း သဘာဝပတ်ဝန်းကျင် ထိန်းသိမ်းရေးအတွက် ၂၀၂၁-၂၀၂၂-ခုနှစ် မိုးရာသီကာလအတွင်း လူထုဖြန့်ဝေခြင်းအတွက် ကျွန်း (၃၀၀၀)ပင်၊ မဟော်ကနီပင်(၇၅၀၀)ပင်၊ မန်ဂျန်ရှားပင်(၇၂၀၀)ပင်၊ ယူကလစ် (၂၀၀၀)ပင်၊ ပင်လယ်ဂဗွီ(၁၀၀)ပင်၊ စုစုပေါင်း (၁၉၈၀၀)ပင်အား စိုက်ပျိုးဆောင်ရွက်ခဲ့ပါသည်။

**သဘာဝဘေးအန္တရာယ်ကျရောက်မှု**

၁၃။ ခန့်ဖြူမြို့နယ်သည် မြစ်ဝကျွန်းပေါ်ဒေသအတွင်းတွင်တည်ရှိသဖြင့် သဘာဝဘေးအန္တရာယ်ကျရောက်လေ့ရှိပါသည်။ ခန့်ဖြူမြို့နယ်အတွင်းဧရာဝတီမြစ်၏ စိုးရိမ်ရေမှတ်(၂၇.၄)ပေ၊ (၈၃၅)စင်တီမီတာဖြစ်ပါသည်။ ခန့်ဖြူမြို့နယ်အတွင်း သဘာဝဘေးအန္တရာယ်ကျရောက်မှုမှာ ၂၀၂၂ - ၂၀၂၃-ခုနှစ်အတွင်း လေဘေး(၇)ကြိမ်၊ မီးဘေး(၁)ကြိမ် ၊ ကမ်းပြိုဘေး(၁)ကြိမ် ရင်ဆိုင်ခဲ့ရပြီး ပျက်ဆီးဆုံးရှုံးမှုမှာ အောက်ပါအတိုင်းဖြစ်ပါသည်-

စဉ်	အမျိုးအစား	ဖြစ်ပွားကြိမ်	သေ/ ပျောက် ဦးရေ	အဆောက် အဦးပျက်စီးမှု	ဆုံးရှုံးမှု တန်ဖိုး (ကျပ်သန်း)
၁	လေဘေး	၇		အိမ်(၄၆၀)လုံး	၄၄.၆၈
၂	မီးဘေး	၁		အိမ်(၂)လုံး	၀.၁၂
၃	ကမ်းပြိုဘေး	၁		အိမ်(၆)လုံး	၀.၆၀
၄	မိုးကြိုးဘေး				
	စုစုပေါင်း	၉		အိမ်(၄၆၈)လုံး	၄၅.၄



၆

အခန်း(၄)

လူဦးရေဆိုင်ရာအချက်အလက်များ

နေထိုင်သည့်တိုင်းရင်းသားလူမျိုးစုများ

၁၄။ ဓနုဖြူမြို့နယ်တွင် နေထိုင်ကြသောတိုင်းရင်းသားလူမျိုးစုများမှာ အောက်ပါအတိုင်းဖြစ်ပါသည်-

စဉ်	လူမျိုး	နေထိုင်သည့် လူဦးရေ	မြို့နယ်လူဦးရေ	မြို့နယ်လူဦးရေ၏ ရာခိုင်နှုန်း
၁	ကချင်			
၂	ကယား			
၃	ကရင်	၅၁၃၃၈	၁၉၅၉၆၈	၂၆.၁၉
၄	ချင်း			
၅	မွန်			
၆	ဗမာ	၁၄၀၉၁၉	၁၉၅၉၆၈	၇၁.၉၀
၇	ရခိုင်	၆	၁၉၅၉၆၈	၀.၀၀၃
၈	ရှမ်း	၁	၁၉၅၉၆၈	၀.၀၀၀
၉	အခြား			
	မြို့နယ်ချုပ်	၁၉၂၂၅၄	၁၉၅၉၆၈	၉၈.၁၀

အိမ်ခြေ၊ အိမ်ထောင်စု၊ လူဦးရေ

၁၅။ ခန့်ဖြူမြို့နယ်၏ ၂၀၂၃-ခုနှစ် မတ်လအထိ လူဦးရေမှာ အောက်ပါအတိုင်းဖြစ်ပါသည်-

(က) အိမ်ခြေ/အိမ်ထောင်စု

စဉ်	အကြောင်းအရာ	အိမ်ခြေ	အိမ်ထောင်စု	ရပ်ကွက်	ကျေးရွာအုပ်စု	ကျေးရွာ
၁	မြို့နေ	၅၃၉၀	၅၃၀၁	၁၈		
၂	ကျေးလက်နေ	၄၁၂၀၂	၄၁၉၉၇		၆၃	၄၄၉
	မြို့နယ်ချုပ်	၄၆၅၉၂	၄၇၂၉၈	၁၈	၆၃	၄၄၉

(ခ) လူဦးရေ

စဉ်	အကြောင်းအရာ	အသက်(၁၈) နှစ်အထက်			အသက်(၁၈) နှစ်အောက်			စုစုပေါင်း		
		ကျား	မ	ပေါင်း	ကျား	မ	ပေါင်း	ကျား	မ	ပေါင်း
၁	မြို့နေ	၇၅၁၅	၉၂၉၆	၁၆၈၁၁	၃၂၆၂	၂၉၃၉	၆၂၀၁	၁၀၇၇၇	၁၂၂၃၅	၂၃၀၁၂
၂	ကျေးလက်နေ	၅၇၂၃၉	၆၂၁၁၄	၁၁၉၃၅၃	၂၆၆၇၀	၂၆၉၃၃	၅၃၆၀၃	၈၃၉၀၉	၈၉၀၄၇	၁၇၂၉၅၆
	မြို့နယ်ချုပ်	၆၄၇၅၄	၇၁၄၁၀	၁၃၆၁၆၄	၂၉၉၃၂	၂၉၈၇၂	၅၉၈၀၄	၉၄၆၈၆	၁၀၁၂၈၂	၁၉၅၉၆၈

လူဦးရေတိုးနှုန်းနှင့်ကျား/မအချိုး

၁၆။ ခန့်ဖြူမြို့နယ်၏ ၂၀၂၃-ခုနှစ် လူဦးရေတိုးနှုန်း ကျား/မ အချိုး မှာ အောက်ပါအတိုင်းဖြစ်ပါသည်-

(က) လူဦးရေတိုးနှုန်းနှင့်ကျား/မအချိုး

စဉ်	မြို့နယ်	ယခင်နှစ် လူဦးရေ	ယခုနှစ် လူဦးရေ	တိုးလာ ဦးရေ	တိုး နှုန်း	ကျား/မအချိုး		
						ကျား	မ	အချိုး
၁	ခန့်ဖြူ	၁၉၂၁၅၀	၁၉၅၉၆၈	၃၈၈၈	၁.၉၅%	၂၀၇၆	၁၇၄၂	၁:၀.၈
	မြို့နယ်ချုပ်	၁၉၂၁၅၀	၁၉၅၉၆၈	၃၈၈၈	၁.၉၅%	၂၀၇၆	၁၇၄၂	၁:၀.၈

(ခ) မွေးဖွား၊သေဆုံး၊ပြောင်းဝင်၊ပြောင်းထွက်လူဦးရေ

စဉ်	မြို့နယ်	မူလလူ ဦးရေ	မွေးဖွား ဦးရေ	သေဆုံး ဦးရေ	ပြောင်းဝင် ဦးရေ	ပြောင်း ထွက် ဦးရေ	လက်ရှိ လူဦးရေ
၁	ခန့်ဖြူ	၁၉၅၉၅၄	၂၉	၂၂	၃၈	၃၁	၁၉၅၉၆၈
	မြို့နယ်ချုပ်	၁၉၅၉၅၄	၂၉	၂၂	၃၈	၃၁	၁၉၅၉၆၈

ကိုးကွယ်သည့်ဘာသာ

၁၇။ ခန့်ဖြူမြို့နယ်တွင် နေထိုင်ကြသူများ၏ ကိုးကွယ်သည့် ဘာသာအလိုက် လူဦးရေမှာ အောက်ပါအတိုင်းဖြစ်ပါသည်-

စဉ်	မြို့နယ်	ဗုဒ္ဓ ဘာသာ	ခရစ် ယာန်	ဟိန္ဒူ ဘာသာ	အစ္စလာမ် ဘာသာ	နတ်	အခြား	ပေါင်း
၁	ခန့်ဖြူ	၁၈၁၃၃၂	၁၁၂၆	၅၇၂	၂၇၃၂		၁၀၆	၁၉၅၉၆၈
	မြို့နယ်ချုပ်	၁၈၁၃၃၂	၁၁၂၆	၅၇၂	၂၇၃၂		၁၀၆	၁၉၅၉၆၈

နိုင်ငံခြားသားများနေထိုင်မှု

၁၈။ ဓနုဖြူမြို့နယ်အတွင်း နိုင်ငံခြားသားများ နေထိုင်သူဦးရေမှာ အောက်ပါအတိုင်းဖြစ်ပါသည် -

စဉ်	မြို့နယ်	နိုင်ငံခြားသား လူမျိုး	နေထိုင် ဦးရေ	မြို့နယ် လူဦးရေ	မြို့နယ်လူဦးရေ ၏ ရာခိုင်နှုန်း
(က)	ဓနုဖြူ	တရုတ်			
(ခ)	။	အိန္ဒိယ	၂၅	၁၉၅၉၆၈	၀.၀၁
(ဂ)	။	အခြား	၃၆၈၈	၁၉၅၉၆၈	၁.၈၈
(ဃ)	။	ပါကစ္စတန်	၁	၁၉၅၉၆၈	၀.၀
မြို့နယ်ချုပ်			၃၇၁၄	၁၉၅၉၆၈	၁.၈၉

အခန်း(၅)

အုပ်ချုပ်ရေးဆိုင်ရာအချက်အလက်များ

အုပ်ချုပ်ရေးနယ်မြေဖွဲ့စည်းမှု

၁၉။ ဓနုဖြူမြို့နယ်၏ အုပ်ချုပ်ရေးနယ်မြေဖွဲ့စည်းမှုမှာ အောက်ပါအတိုင်းဖြစ်ပါသည် -

စဉ်	မြို့နယ်	မြို့	ရပ်ကွက်	ကျေးရွာအုပ်စု	ကျေးရွာ
၁	၁	၁	၁၈	၆၃	၄၄၉
	၁	၁	၁၈	၆၃	၄၄၉

**ရွေးကောက်ပွဲဆိုင်ရာကိစ္စရပ်များ**

၂၀။ ခန့်ဖြူမြို့နယ်၏ ရွေးကောက်ပွဲဆိုင်ရာ ကိစ္စရပ်များအား တစ်ဖက်ပါအတိုင်းဖော်ပြအပ်ပါသည်-

(က) မြို့နယ်ရွေးကောက်ပွဲကော်မရှင်အဖွဲ့ခွဲ အဖွဲ့ဝင်စာရင်း

စဉ်	အမည်	အလုပ်အကိုင်	တာဝန်
၁	ဦးသိမ်းမင်း	အများယုံကြည်လေးစားခြင်းခံ ရသောသူ	ဥက္ကဋ္ဌ
၂	ဦးစိုးမြင့်	အများယုံကြည်လေးစားခြင်းခံ ရသောသူ	အဖွဲ့ဝင်
၃	ဦးလှမြင့်	အများယုံကြည်လေးစားခြင်းခံ ရသောသူ	အဖွဲ့ဝင်
၄	ဦးတိုးမြင့်	အများယုံကြည်လေးစားခြင်းခံ ရသောသူ	အဖွဲ့ဝင်
၅	ဦးသန်းမောင်	အများယုံကြည်လေးစားခြင်းခံ ရသောသူ	အဖွဲ့ဝင်
၆	ဦးချစ်တိုး	အများယုံကြည်လေးစားခြင်းခံ ရသောသူ	အဖွဲ့ဝင်
၇	ဦးဝင်းထွန်း	လဝက	အဖွဲ့ဝင်
၈	ဒေါက်တာကျော်မြင့်	ကျန်းမာရေး	အဖွဲ့ဝင်
၉	ဦးအောင်မျိုးသွင်	ဥပဒေ	အဖွဲ့ဝင်
၁၀	ဦးလှဌေး	ပညာရေး	အဖွဲ့ဝင်
၁၁	ဦးဇော်လင်းအောင်	စာရင်းရုံး	အဖွဲ့ဝင်
၁၂	ဦးချစ်ဝင်းနိုင်	စိုက်ပျိုးရေး	အဖွဲ့ဝင်
၁၃	ဒေါ်ခင်မေစိုး	ပြန်/ဆက်	အဖွဲ့ဝင်
၁၄	ဦးဝင်းအောင်သူ	စည်ပင်	အဖွဲ့ဝင်
၁၅	ဦးချစ်ဝေအောင်	ထွေ/ဦးစီး	အဖွဲ့ဝင်
၁၆	ဒေါ်မြတ်ဆုခင်	ကော်မရှင်	တွင်းမှူး

မှတ်ချက်၊ ၂၀၂၀ ခုနှစ်တွင်ဖွဲ့စည်းထားခြင်းဖြစ်ပါသည်။

(ခ) ဆန္ဒမဲပေးပိုင်ခွင့်ရှိသူဦးရေ

စဉ်	မြို့နယ်	မြို့နယ်လူဦးရေ	ကျား	မ	ပေါင်း
၁	ဓနဖြူ	၁၉၅၉၆၈	၆၄၇၅၄	၇၁၄၁၀	၁၃၆၁၆၄
	မြို့နယ်ချုပ်	၁၉၅၉၆၈	၆၄၇၅၄	၇၁၄၁၀	၁၃၆၁၆၄

(ဂ) နိုင်ငံရေးပါတီများ

စဉ်	ပါတီ	ဥက္ကဋ္ဌ	အတွင်းရေးမှူး	အမှုဆောင် ဦးရေ	ပါတီ ဝင် ဦးရေ
၁	ပြည်ခိုင်ဖြိုး	ဦးနိုင်ဝင်း	ဦးအောင်ကိုဖြိုး	၁၅	၁၉၀၀၀
၂	တစည	ဦးလူပု	ဒေါ်တင်တင်အေး	၂၅	၂၃၀၀
၃	NLD	ဦးစန်းထွေး	ဦးမြင့်ဆွေ	၂၃	၁၁၀၀၀
၄	ကရင်ပြည်သူ့ပါတီ	နန်းချိုချိုညွန့်	စအောင်မျိုးမြတ်	၁၈	၅၀၀
၅	တောင်သူလယ်သမား ဖွံ့ဖြိုးရေးပါတီ	ဦးရဲနိုင်	ဦးမြင့်သိန်း	၁၃	၈၅၀
၆	ခေတ်သစ်ပြည်သူ့ ပါတီ	ဦးစိုးမြင့်ဦး	ဦးစိုးမင်း	၁၁	၄၀
၇	ပြည်သူ့ပါတီ	ဦးတင်ဝင်းနိုင်	ဦးသက်လှိုင်	၁၃	၂၀၀
၈	ညီညွတ်သော တိုင်းရင်းသား လူမျိုးများ ဒီမိုကရေစီပါတီ	ဦးခင်လှိုင်	ဦးသန့်ဇော်ဦး	၉	၁၀၀၀

မှတ်ချက်။ ၂၀၂၀ ခုနှစ်တွင်မှတ်ပုံတင်ထားရှိသောနိုင်ငံရေးပါတီများ  
ဖြစ်ပါသည်။

(ဃ) ရွေးချယ်ခံရသော လွှတ်တော်ကိုယ်စားလှယ်များ  
မရှိပါ။

အခန်း(၆)

စီးပွားရေးဆိုင်ရာအချက်အလက်

စီးပွားရေးဆိုင်ရာခြုံငုံသုံးသပ်ချက်

၂၁။ ဓနုဖြူမြို့နယ်သည် ဧရာဝတီတိုင်းဒေသကြီးအတွင်းတွင် တည်ရှိပြီး စီးပွားရေးအရ ဖွံ့ဖြိုးတိုးတက်မှုရှိသော မြို့နယ်တစ်ခု ဖြစ်ပါသည်။ မြို့နယ်အတွင်းရှိ ဒေသခံပြည်သူလူထုသည် စိုက်ပျိုးရေးလုပ်ငန်းကို အဓိကလုပ်ကိုင်ဆောင်ရွက်ကြပါသည်။ ထို့အပြင် ပဲ၊ ပြောင်း လုပ်ငန်းများကိုလည်း စီးပွားဖြစ်လုပ်ကိုင်ကြပါသည်။ ဓနုဖြူမြို့နယ်သည် ရန်ကုန်တိုင်းဒေသများသို့ ကုန်းလမ်း၊ ရေလမ်း၊ ရေကြောင်းလမ်းများဖြင့် သွားလာနိုင်ပြီး လမ်းပန်းဆက်သွယ်ရေး ကောင်းမွန်သော မြို့နယ်ဖြစ်ပါသည်။ မြို့နယ်၏ အဓိကထွက်ကုန်များမှာ ဆန်စပါးဖြစ်ပါသည်။

မြေအသုံးချမှု

၂၂။ နေဖြူမြို့နယ်၏ မြေအမျိုးအစားအလိုက် အသုံးချထားသည့် ဧကအား အောက်ပါအတိုင်းဖော်ပြအပ်ပါသည်-

စဉ်	မြေအမျိုးအစား	ဧရိယာ(ဧက)
၁	အသားတင်စိုက်ပျိုးမြေဧရိယာပေါင်း	၁၃၁၂၇၀
	(က) လယ်မြေဧရိယာ	၁၂၁၈၂၀
	(ခ) ယာမြေ	-
	(ဂ) ကိုင်း/ကျွန်းမြေ	၆၀၁၂
	(ဃ) ဥယျာဉ်မြေ	၃၄၃၈
	(င) ခန့်	-
၂	လှုပ်ထားမြေဧရိယာပေါင်း	၇၀၆၀
	(က) လယ်မြေဧရိယာ	၇၀၆၀
	(ခ) ယာမြေ	-
	(ဂ) ကိုင်း/ကျွန်းမြေ	-
	(ဃ) ဥယျာဉ်မြေ	-
	(င) ခန့်	-
၃	စားကျက်မြေ	၁၁၀၈၉
၄	စက်မှုလုပ်ငန်းသုံးမြေ	၁၀၁
၅	မြို့မြေ	၆၈၁
၆	ရွာမြေ	၉၁၉၆
၇	အခြားမြေ	၂၅၁၆၁
၈	ကြိုးဝိုင်း/ကြိုးပြင်ကာကွယ်တော ဧရိယာ	-
၉	တောရိုင်း	-
၁၀	မြေရိုင်း	၆၂၆
၁၁	စိုက်ပျိုးခြင်းမပြုနိုင်သောဧရိယာ	-
	စုစုပေါင်း	၁၈၅၁၈၄



ဆည်မြောင်းတာဝန်များနှင့် ဆည်ရေသောက်ဧရိယာ

၂၃။ ဓနုဖြူမြို့နယ်ရှိ ဆည်မြောင်းတာဝန်များနှင့် ဆည်ရေသောက် ဧရိယာမှာ အောက်ပါအတိုင်း ဖော်ပြအပ်ပါသည်-

- (က) ကိုယ့်အားကိုယ်ကိုးဆည်များ  
မရှိပါ။
- (ခ) မြစ်ရေတင်စီမံကိန်းများ

စဉ်	စီမံကိန်းအမည်	တည်နေရာ	အကျိုးပြုဧက	မှတ်ချက်
၁	အကျော်လျှပ်စစ် မြစ်ရေတင်	အကျော်ကျေးရွာ အုပ်စု	၄၀၀	
၂	တမြာလျှပ်စစ်မြစ်ရေတင်	တမြာကျေးရွာ အုပ်စု	၁၀၀၀	ဆောင်ရွက်ဆဲ
မြို့နယ်ချုပ်			၁၄၀၀	

(ဂ) တာဝန်များ/ရေထိန်းတံခါး

စဉ်	တာဝန်/ရေထိန်းတံခါး			ကာကွယ် သည့် မြစ်/ချောင်း	အကျိုး ပြုဧက
	အမည်	အမျိုး အစား	အရှည် (ပေ)		
၁	ဧရာဝတီ ဟင်္သာတတာ	မြေ သား	၉၇၆၈၀	ဧရာဝတီမြစ်	၁၃၀၉၇၈
၂	ဧရာဝတီ အရှေ့ဘက်ကမ်းတာ	မြေ သား	၇၉၂၀၀	ဧရာဝတီမြစ်	၃၈၈၀၀
၃	ရေမကျိုးရိုးရေထိန်း တံခါး	ကွန်က ရစ်	၇' x ၁၂' (၃)ပေါက်	ဧရာဝတီမြစ်	၅၇၀၀
မြို့နယ်ချုပ်			၁၇၆၈၈၀		၁၇၅၄၇၈

**စိုက်ပျိုးရေးလုပ်ငန်း**

၂၄။ ဓနုဖြူမြို့နယ်၏ စိုက်ပျိုးရေးလုပ်ငန်းဆောင်ရွက်နိုင်မှု အခြေအနေမှာ အောက်ပါအတိုင်းဖြစ်ပါသည်-

(က) အဓိကသီးနှံ(၁၀)မျိုး စိုက်ပျိုးထုတ်လုပ်မှု

စဉ်	သီးနှံအမည်	၂၀၂၁-၂၀၂၂ လျာထားဧက		၂၀၂၂-၂၀၂၃ ခုနှစ် ၊ မတ် လကုန်			
				စိုက်	ရိတ်	နှုန်း	အထွက် (တင်း)
၁	စပါးပေါင်း	နွေ	၂၉၄၄၀	၃၂၅၃၈	၁၃၅၇၅	၁၀၁.၃၇	၁၃၇၆၀၅၅
		မိုး	၉၈၉၈၅	၉၈၉၈၈	၉၈၉၈၈	၇၉.၉၈	၇၉၁၇၁၁၂
၂	မြေပဲ	မိုး					
		ဆောင်း	၃၃	၃၃	၃၃	၅၇.၄၈	၁၈၉၇
၃	နှမ်း	မိုး					
		ဆောင်း	၆	၆	၆	၉.၈၈	၅၉
၄	နေကြာ		၂၅၄၂၄	၁၇၆၅၂	၁၇၆၄၂	၁၀.၆၄	၁၈၇၇၆၁
၅	မတ်ပဲ		၈၉၀၁၆	၈၈၆၉၂	၈၈၆၉၂	၁၅.၅၁	၁၃၇၅၂၂၃
၆	ပဲတီစိမ်း	မိုး					
		ဆောင်း	၄၈၂၂	၅၂၁၇	၅၂၁၇	၁၆.၀၆	၈၃၇၉၂
၇	ပဲစင်းငုံ						
၈	ဝါ						
၉	ကြံ		၇	၇	၇	၁၉.၅၇	၁၃၇
၁၀	အစေ့ထုတ်ပြောင်း		၂၀၄၄	၂၂၄၃	၂၂၄၃	၉၂.၀၇	၂၀၆၅၁၀

(ခ) နှစ်ရှည်သီးနှံစိုက်ပျိုးမှုအခြေအနေ

စဉ်	သီးနှံအမည်	စိုက် (ဧက)	ရိတ် (ဧက)	အထွက်နှုန်း (ပိဿာ)	အထွက်ပေါင်း (ပိဿာ)
၁	သရက်	၂၈၄၂	၁၄၀၅	၄၈၁၉.၂၂	၆၇၇၁၀၀၄
၂	ရှောက်/သံပရာ	၁၇၁	၈၅	၄၈၄၂.၅၃	၄၁၁၆၁၅
မြို့နယ်ချုပ်		၃၀၁၃	၁၄၉၀	၉၆၆၁.၇၅	၇၁၈၂၆၁၉

(ဂ) အခြားဈေးကွက်ဝင်သီးနှံများစိုက်ပျိုးထုတ်လုပ်မှု မရှိပါ။

(ဃ) လယ်ယာသုံးစက်ကိရိယာ သုံးစွဲမှုအခြေအနေ

စဉ်	အစိုးရ							ပုဂ္ဂလိက						
	လယ် ထွန် စက်	လက် တွန်း ထွန် စက်	မျိုး စေ့ ချ ကရိ ယာ	Combine Harvester	ရိတ် သိမ်း စက်	ချွေလှေ့ စက်	ရေ စုပ် စက်	လယ် ထွန် စက်	လက် တွန်း ထွန် စက်	မျိုး စေ့ ချ စက်	Combine Harvester	ရိတ် သိမ်း စက်	ချွေလှေ့ စက်	ရေ စုပ်စက်
၁	၁၇		၁	၅				၂၀၆	၅၇၇၇		၂၁၀		၁၀၁၀	၆၃၄၈
မြို့နယ် ချုပ်	၁၇		၁	၅				၂၀၆	၅၇၇၇		၂၁၀		၁၀၁၀	၆၃၄၈

(င) လယ်ယာသုံးထယ်၊ထွန်နှင့်ကျွဲ၊နွားကောင်ရေ

စဉ်	ထယ်အရေအတွက်	ထွန်အရေအတွက်	ကျွဲကောင်ရေ	နွားကောင်ရေ
၁	၁၄၅၂၉	၁၃၀၁၃	၃၂၇	၇၁၂၉
မြို့နယ်ချုပ်	၁၄၅၂၉	၁၃၀၁၃	၃၂၇	၇၁၂၉

(စ) ဒေသတွင်း ဆန်ဖူလုံမှုရာခိုင်နှုန်း

စဉ်	အကြောင်းအရာ	ရေတွက်ပုံ	၂၀၂၁-၂၂ အမှန်	၂၀၂၂-၂၃ အမှန်	မှတ်ချက်
၁	လူဦးရေ	ဦး	၁၉၂၈၉၃	၁၉၅၉၆၈	
၂	လူတစ်ဦးတစ်နှစ်စားသုံးမှု				
	-ကျေးလက်နေ	တင်း	၂၅၄၈၄၄၀	၂၅၄၈၄၄၀	
	-မြို့နေ	တင်း	၂၈၂၂၈၈	၂၈၂၂၈၈	
၃	ဝမ်းစာလိုအပ်ချက်	တင်း	၂၈၃၀၇၂၈	၂၈၃၀၇၂၈	
၄	စပါးစိုက်ဧကပေါင်း	ဧက	၁၂၈၄၂၅	၁၂၈၄၂၈	
	-အထွက်နှုန်း	တင်း	၈၂.၄၈	၈၅.၄၀	
	-အထွက်တင်း	တင်း	၁၀၅၉၂၇၁၃	၁၀၉၆၇၆၇၂	
၅	လာမည့်နှစ်စပါးစိုက် ဧက	ဧက			
၆	ချန်လှုပ်ရမည့်တင်း	တင်း			
၇	အသုံးပြုတင်း	တင်း	၃၂၉၄၄၃၂	၃၄၇၈၆၈	
၈	ပိုလျှံမှု	တင်း	၇၂၉၃၂၈၁	၇၄၉၄၈၀၄	
၉	ဝမ်းစာကျန်ရှိမှု	တင်း			
၁၀	ဖူလုံမှု	%	၃၂၁.၀၃%	၃၁၆ %	

(ဆ) ဒေသတွင်းဆီဖူလုံမှုရာခိုင်နှုန်း

စဉ်	အကြောင်းအရာ	ရေတွက်ပုံ	၂၀၂၁-၂၂ အမှန်	၂၀၂၂-၂၃ အမှန်	မှတ်ချက်
၁	လူဦးရေ	ဦး	၁၉၂၈၉၃	၁၉၅၉၆၈	
၂	လူတစ်ဦးတစ်နှစ်စားသုံးမှု	ပိဿာ	၆	၆	
	ဝမ်းစာလိုအပ်ချက်	တန်	၁၁၆၀၅၂၀	၁၁၇၁၂၄၈	
	ဆီထွက်ရှိမှု	တင်း	၁၇၀၈၈၀	၃၈၃၂၈၅	
၃	အလေအလွင့်နှင့် အခြား	တင်း	၂၀၄၆	၃၃၄၄၁	
၄	ချန်လှုပ်ရမည့်တင်း	ဧက			
	အသုံးပြုမှု	မက်/တန်	၂၇၈.၉၈	၁၄၇.၉၃	
	လိုအပ်မှု	မက်/တန်	၁၆၁၆.၅၃	၁၉၁၂.၂၄	
၅	ဖူလုံမှု	ရာခိုင်နှုန်း	၅.၄၇%	၇၄.၆၄%	

မွေးမြူရေးလုပ်ငန်းများ

၂၅။ ခန့်ဖြူမြို့နယ်၏ မွေးမြူရေးလုပ်ငန်းဆောင်ရွက်နိုင်မှုအခြေအနေမှာ အောက်ပါအတိုင်းဖြစ်ပါသည်-

(က) မွေးမြူရေးဇုန်များ

မရှိပါ။

(ခ) မြို့နယ်မွေးမြူရေး (ကောင်ရေ)

စဉ်	မြို့နယ်	ခုနှစ်	ကျွဲ	နွား	ဝက်	သိုး/ဆိတ်	ကြက်	ဘဲ	ငုံး
၁	ခန့်ဖြူ	၂၀၂၂-၂၀၂၃	၄၆	၁၂၄၆၈	၁၇၃၁၃	၁၇၅၇	၃၀၆၅၈၅	၈၈၃၃၄	
	မြို့နယ်ချုပ်	၂၀၂၂-၂၀၂၃	၄၆	၁၂၄၆၈	၁၇၃၁၃	၁၇၅၇	၃၀၆၅၈၅	၈၈၃၃၄	

(ဂ) မြို့နယ်အသားထုတ်လုပ်မှု (ပိဿာ)

စဉ်	မြို့နယ်	ခုနှစ်	ကျွဲ	နွား	ဝက်	သိုး/ဆိတ်	ကြက်	ဘဲ	ငုံး
၁	ခန့်ဖြူ	၂၀၂၂-၂၀၂၃		၆၄၈၆၈	၉၆၆၃၉၃	၅၉၈၁	၁၆၅၅၉၇၀	၅၃၄၆၃၃	
	မြို့နယ်ချုပ်	၂၀၂၂-၂၀၂၃		၆၄၈၆၈	၉၆၆၃၉၃	၅၉၈၁	၁၆၅၅၉၇၀	၅၃၄၆၃၃	

(ဃ) မြို့နယ်ကြက်/ဘဲ/ငုံးဥထုတ်လုပ်မှု (လုံး)

စဉ်	မြို့နယ်/မြို့	ခုနှစ်	ကြက်ဥ	ဘဲဥ	ငုံးဥ
၁	ခန့်ဖြူ	၂၀၂၂-၂၀၂၃	၉၇၆၉၇၀၁	၅၂၁၆၉၅၀	
	မြို့နယ်ချုပ်	၂၀၂၂-၂၀၂၃	၉၇၆၉၇၀၁	၅၂၁၆၉၅၀	

(င) မြို့နယ်နို့ထွက်ပစ္စည်းထုတ်လုပ်မှု

စဉ်	မြို့နယ်/မြို့	ခုနှစ်	နို့စားနွား(ကောင်ရေ)	နို့ထွက်(ပိဿာ)
၁	ခန့်ဖြူ	၂၀၂၂-၂၀၂၃	၁၇၀	၁၃၄၅၆၈၂
	မြို့နယ်ချုပ်	၂၀၂၂-၂၀၂၃	၁၇၀	၁၃၄၅၆၈၂

( စ ) မြို့နယ်ငါး၊ ပုစွန်မွေးမြူမှု အခြေအနေ

စဉ်	ခုနှစ်	ငါး			ပုစွန်		
		အရေအတွက် (ကန်)	ဧက	ထုတ်လုပ်မှု ပိဿာ	အရေအတွက် (ကန်)	ဧက	ထုတ်လုပ်မှု ပိဿာ
၁	၂၀၂၂-၂၀၂၃	၃၇၅	၁၆၇၀.၄၅	၂၄၉၉၂.၈			
မြို့နယ်ချုပ်		၃၇၅	၁၆၇၀.၄၅	၂၄၉၉၂.၈			

(ဆ) ရေချိုရေငန်ငါးဖမ်းလုပ်ငန်းမှအသားထုတ်မှု(တန်)

စဉ်	ခုနှစ်	ငါး			ပုစွန်		
		လေလံအရေအတွက်	လုပ်ငန်းအရေအတွက်	ထုတ်လုပ်မှု (တန်)	လေလံအရေအတွက်	လုပ်ငန်းအရေအတွက်	ထုတ်လုပ်မှု (တန်)
၁	၂၀၂၂-၂၀၂၃	၉၀	၁၁၈	၇၃၂၀.၆၀			
မြို့နယ်ချုပ်		၉၀	၁၁၈	၇၃၂၀.၆၀			

**စက်မှုလက်မှုလုပ်ငန်း**

၂၆။ ခန့်ဖြူမြို့နယ်၏ စက်မှုလက်မှုလုပ်ငန်း ဆောင်ရွက်နိုင်မှုအခြေအနေမှာ အောက်ပါအတိုင်းဖြစ်ပါသည်-

- (က) စက်မှုဇုန်များ  
မရှိပါ။
- (ခ) မြို့နယ်ရှိစက်ရုံများ  
မရှိပါ။
- (ဂ) မြို့နယ်ရှိအလုပ်ရုံများ  
မရှိပါ။

## (ဃ) အိမ်တွင်းစက်မှုလက်မှုလုပ်ငန်းများ

စဉ်	မြို့နယ်	စက်မှုလက်မှုလုပ်ငန်း အမျိုးအစား	အရေ အတွက်	လုပ်သား အင်အား
၁	ဓနုဖြူ	စက်ချုပ်လုပ်ငန်း	၂၆	၃၅
၂	။	ပန်းတိမ်လုပ်ငန်း	၉	၁၇
၃	။	ပန်းဘဲ	၂၀	၆၀
၄	။	မုန့်လုပ်ငန်း	၁၆	၂၅
၅	။	ပန်းချီလုပ်ငန်း	၂	၄
၆	။	ပန်းပုလုပ်ငန်း(နတ်မြင်း)	၅	၁၅
၇	။	ဆန်စက်ကြီး(၁၅တန်)	၂၀	၄၀၀
	။	ဆန်စက်ကလေး(၁၅တန်)	၈၂	၂၄၆
၈	။	ဆီစက်လုပ်ငန်း	၃	၈
၉	။	ဝပ်လျော့လုပ်ငန်း	၅	၂၀
၁၀	။	ပရိဘောဂလုပ်ငန်း	၃	၁၀
၁၁	။	မုန့်ဟင်းခါးစက်	၅	၁၀
၁၂	။	ဆံပင်တုလုပ်ငန်း	၂	၃၀၀
၁၃	။	သနပ်ခါးစက်	၃	၁၀
၁၄	။	အောက်စီဂျင်စက်ရုံ	၂	၈
၁၅	။	ရေခဲစက်လုပ်ငန်း	၂	၁၀
		မြို့နယ်ချုပ်	၂၀၅	၁၁၇၈



သစ်တောလုပ်ငန်းဆောင်ရွက်မှုအခြေအနေ

၂၇။ ခန့်ဖြူမြို့နယ်၏ သစ်တောလုပ်ငန်းနှင့်ပတ်သက်သော အချက်အလက်များမှာ အောက်ပါအတိုင်းဖြစ်ပါသည်-

- (က) သစ်တောများ  
မရှိပါ။
- (ခ) စီးပွားဖြစ်သစ်တောစိုက်ခင်း  
မရှိပါ။
- (ဂ) သစ်ထုတ်လုပ်မှု  
မရှိပါ။
- (ဃ) သစ်တောထွက်ပစ္စည်းများ

စဉ်	အမျိုးအစား	ရေတွက်ပုံ	ထုတ်လုပ်မှု
၁	ထင်း	ကုဗတန်	၆၄၀၈၄
၂	မီးသွေး	ပိဿာ	
၃	ဝါး	လုံး(၀၀၀)	၂၄၆၀
၄	ကြိမ်	လုံး(၀၀၀)	၁၀၇
၅	လျော်	ပိဿာ	၂၆၉
၆	ခနိ	ပျစ်	၁၉၉၄
၇	သစ်မာ	ကုဗတန်	၁၃၉၉

တွင်းထွက်ပစ္စည်းထုတ်လုပ်မှုလုပ်ငန်း

၂၈။ ခန့်ဖြူမြို့နယ်၏ တွင်းထွက်ပစ္စည်းထုတ်လုပ်မှုလုပ်ငန်းနှင့် ပတ်သက်သော အချက်အလက်များမှာ တစ်ဖက်ပါအတိုင်းဖြစ်ပါသည်

(က) ဓါတ်သတ္တုတူးဖော်ထုတ်လုပ်မှု မရှိပါ။

(ခ) ကျောက်မျက်တူးဖော်ထုတ်လုပ်မှု မရှိပါ။

**စွမ်းအင်နှင့်လျှပ်စစ်ကဏ္ဍ**

၂၉။ ဓနုဖြူမြို့နယ်၏ စွမ်းအင်/လျှပ်စစ်ကဏ္ဍနှင့် ပတ်သက်သော အချက်အလက်များမှာ အောက်ပါအတိုင်း ဖြစ်ပါသည်။

(က) ဓါတ်ဆီ/ဒီဇယ်အရောင်းဆိုင်

စဉ်	ဆိုင်အမည်	နိုင်ငံပိုင်	ပုဂ္ဂလိကပိုင်	တစ်နှစ်ရောင်းချမှု စည်ပေါင်း	
				ဓါတ်ဆီ	ဒီဇယ်
၁	UNT		ပုဂ္ဂလိကပိုင်	၁၂၀၀	၁၇၀၀
၂	Five Star		ပုဂ္ဂလိကပိုင်	၈၅၀	၁၆၀၀
၃	Denko(၁)		ပုဂ္ဂလိကပိုင်	၉၀၀	၁၀၀၀
၄	Denko(၁)		ပုဂ္ဂလိကပိုင်	၁၅	၂၀
၅	စူပါအောင်		ပုဂ္ဂလိကပိုင်	၄၀၀	၂၂၀
၆	မေခလာ		ပုဂ္ဂလိကပိုင်	၂၀၀	၁၈၀
၇	FAMOUS		ပုဂ္ဂလိကပိုင်		၇၅
၈	TUN		ပုဂ္ဂလိကပိုင်		၁၂၀

စဉ်	ဆိုင်အမည်	နိုင်ငံပိုင်	ပုဂ္ဂလိကပိုင်	တစ်နှစ်ရောင်းချမှု စည်ပေါင်း	
				ဓါတ်ဆီ	ဒီဇယ်
၉	ထက်ဝေယံထွန်း		ပုဂ္ဂလိကပိုင်		၂၅၀
	မြို့နယ်ချုပ်		ပုဂ္ဂလိကပိုင်	၃၅၆၅	၅၁၆၅

(ခ) သဘာဝဓါတ်ငွေ့အရောင်းဆိုင်များ မရှိပါ။

ပို့ဆောင်ရေးနှင့် လမ်းပန်းဆက်သွယ်ရေးလုပ်ငန်း

၃၀။ ဓနုဖြူမြို့နယ်၏ပို့ဆောင်ရေးနှင့် လမ်းပန်းဆက်သွယ်ရေးလုပ်ငန်းနှင့်ပတ်သက်သော အချက်အလက်များမှာ အောက်ပါအတိုင်း ဖြစ်ပါသည်

(က) လေကြောင်းလမ်း မရှိပါ။

(ခ) ရေကြောင်းလမ်း

စဉ်	ရေကြောင်းလမ်းအမည်	မြို့နယ်အတွင်း		အရှည် ရေမိုင်	ဆိပ်ကမ်း အရေအတွက်	
		မှ	ထိ		သင်္ဘောဆိပ်	အခြား
၁	ဆကာကြီးဓနုဖြူ	ဆကာကြီး	ဓနုဖြူ	၈		၂
		ကနုကြီး	။	၅		၂
		လက်ပန်ဇင်	။	၄		၂
၂	ရေပေါက်ဓနုဖြူ	ရေပေါက်	ဓနုဖြူ	၅		၃
၃	ဓနုဖြူစံကင်း	ဓနုဖြူ	စံကင်း	၂		၂
	မြို့နယ်ချုပ်			၂၄		၁၁

(ဂ) ရထားလမ်းနှင့် ဘူတာရုံများ

စဉ်	ရထားလမ်း အမည်	မြို့နယ်အတွင်း		အရှည်မိုင်	ဘူတာ အရေအတွက်	
		မှ	ထိ		ကြီး	သေး
၁	ဟင်္သာ ရန်ကုန်	ဓနုဖြူ	ဇလွန်	၁၇၂		၂
		။	စက္ကော့	၁၄/၄		၁
	မြို့နယ်ချုပ်			၃၁/၆		၃

(ဃ) ကားဂိတ်များ

စဉ်	ကားဂိတ် အမည်	ပြေးဆွဲသည့် ခရီးစဉ်	ပြေးဆွဲ သည့်ယာဉ် အမျိုးအစား	ပြေးဆွဲ သည့် ယာဉ် စီးရေ
၁	လှိုင်ထိပ်ထား	ဓနုဖြူရန်ကုန်	မှန်လုံ	၅
၂	ဝင်းသစ္စာမောင်	ဓနုဖြူရန်ကုန်	မှန်လုံ	၁၀
၃	အောင်တမန်	ဓနုဖြူမအူပင်	မှန်လုံ	၂
	မြို့နယ်ချုပ်			၁၇

လမ်းဦးစီးဌာနနှင့် တံတားဦးစီးဌာနများမှ ဆောင်ရွက်သည့်လုပ်ငန်းများ  
 ၃၁။ လမ်းဦးစီးဌာနနှင့် တံတားဦးစီးဌာနများမှ ဆောင်ရွက်သည့်  
 လုပ်ငန်းများမှာ အောက်ပါအတိုင်းဖြစ်ပါသည်

(က) ကားလမ်း

စဉ်	ကားလမ်းအမည်	မြို့နယ်အတွင်း		အရှည် မိုင်
		မှ	ထိ	
၁	ကြိမ်ပင်ဆယ်စက္ကော့ ခနုဖြူလွန်လမ်း	ကြိမ်ချောင်း	ဖက်သောင်	၂၀/၂
၂	ခနုဖြူသောင်ကြီး	ခနုဖြူ	ကျုံတနီး	၁၄/၀
၃	ပန်းတနော်မင်းဂရကျုံ တနီးလမ်း	ကျုံတနီး	မင်းဂရ	၇/၁
မြို့နယ်ချုပ်				၄၁ / ၃

(ခ) မြို့နယ်ချင်းဆက်လမ်းများ

စဉ်	လမ်းအမည်	အရှည် (မိုင်ဖာလုံ)	အမျိုးအစား			မှတ် ချက်
			ကတ္တရာ	ကျောက် ချော	ကွန်က ရစ်	
၁	ခနုဖြူသောင်ကြီးလမ်း	၁၄/၀	၁၃/၂+၈၈ ပေ		၀/၅+၅၇၂ ပေ	
၂	ပန်းတနော်မင်းဂရ ကျုံတနီးလမ်း	၇/၁	၇/၁			
၃	ကြိမ်ပင်ဆယ်စက္ကော့ခနု ဖြူလွန်လမ်း	၂၀/၂	၁၆/၆		၃/၄	
မြို့နယ်ချုပ်		၄၁/၃	၃၇/၁+၈၈ ပေ		၄/၁+၅၇၂ ပေ	

(ဂ) တံတားများ

(၁) ပေ(၁၈၀)အထက်တံတားများ

စဉ်	တံတား အမည်	အရှည် (ပေ)	အမျိုးအစား	တည်ဆောက်သည့် ခုနှစ်	သွားလာနိုင်သည့် ယာဉ် (ကား/ရထား)
၁	အကျော်ချောင်းကူး တံတား	၃၆၀	RC	၂၀၁၀-၂၀၁၃	ကား
၂	ကျိုတနီးချောင်းကူး တံတား	၂၄၀	RC	၂၀၁၀-၂၀၁၃	ကား
	မြို့နယ် ချုပ်	၆၀၀			

(၂) ပေ(၁၈၀)အောက်တံတားများ

စဉ်	ပေ(၅၀)မှ (၁၈၀)ရှိ တံတားအမည်	အရှည် (ပေ)	အမျိုးအစား	တည်ဆောက်သည့် ခုနှစ်	သွားလာနိုင်သည့် ယာဉ် (ကား/ရထား)	ပေ(၅၀) အောက်တံတား အရေအတွက်
၁	တံတားအမှတ် (၃/၉)	၁၂၀	RC	၂၀၁၀-၂၀၁၃	ကား	၃၆(စင်း)
၂	တံတားအမှတ် (၁/၁၁)	၆၀	RC	၂၀၁၅-၂၀၁၆	ကား	
၃	တံတားအမှတ် (၂/၁၁)	၇၀	RC	၂၀၁၅-၂၀၁၆	ကား	
၄	တံတားအမှတ် (၃/၁၁)	၇၀	RC	၂၀၁၅-၂၀၁၆	ကား	
၅	တံတားအမှတ် (၁/၁၂)	၁၀၀	RC	၂၀၁၅-၂၀၁၆	ကား	
၆	ကျောက်ပြား တံတား	၁၂၀	RC	၂၀၁၅-၂၀၁၆	ကား	
	မြို့နယ်ချုပ်	၅၄၀				

(ဃ) လမ်းတံတားသုံးစက်ကိရိယာများ

စဉ်	မြို့နယ်/ မြို့	လမ်းတံတားသုံးစက်ကိရိယာများ				လုပ်သား ဦးရေ
		မြေထိုး စက်	မြေကော် စက်	မြေကြိတ် စက်	မြေသယ် ယာဉ်	
၁	ဓနုဖြူ			၂		၄၀
	မြို့နယ်ချုပ်			၂		၄၀

(င) လမ်း/ တံတားအသုံးပြုခကောက်ခံသည့်လုပ်ငန်း  
မရှိပါ။

ဟိုတယ်နှင့် ခရီးသွားလုပ်ငန်း

၃၂။ ဓနုဖြူမြို့နယ်ရှိ ဟိုတယ်နှင့်ခရီးသွားလုပ်ငန်းနှင့်ပတ်သက်သော အချက်အလက်များမှာ အောက်ပါအတိုင်းဖြစ်ပါသည်

(က) ဟိုတယ်၊ မိုတယ်၊ အင်း၊ တည်းခိုခန်း

(၁) ဟိုတယ်

မရှိပါ။

(၂) မိုတယ်၊ အင်း၊ တည်းခိုခန်း

စဉ်	မိုတယ်အရေအတွက်	အင်းအရေအတွက်	တည်းခိုခန်း အရေအတွက်
၁			၆
မြို့နယ်ချုပ်			၆

(ခ) ကမ်းခြေနှင့် အပန်းဖြေနေရာများ

စဉ်	ကမ်းခြေ/အပန်းဖြေနေရာ အမည်	တည်နေရာ
၁	ဥမ္မာဒန္တိကမ်းခြေ	အမှတ်(၁၀)ရပ်ကွက်
မြို့နယ်ချုပ်	ဥမ္မာဒန္တိကမ်းခြေ	အမှတ်(၁၀)ရပ်ကွက်

သမဝါယမအသင်းများ

၃၃။ ဓနုဖြူမြို့နယ်တွင်ရှိသော သမဝါယမအသင်းများမှာ အောက်ပါအတိုင်း ဖြစ်ပါသည်

စဉ်	မြို့နယ်/ မြို့	သမဝါယမ အသင်းပေါင်း	သမဝါယမ အသင်းစုပေါင်း	မှတ်ချက်
၁	ဓနုဖြူ	၁၄၅	၄	
	မြို့နယ်ချုပ်	၁၄၅	၄	

စီးပွားရေးဆိုင်ရာ အခြေခံအဆောက်အအုံများ

၃၄။ ဓနုဖြူမြို့နယ်တွင်ရှိသော စီးပွားရေးဆိုင်ရာအခြေခံ အဆောက်အအုံများမှာ အောက်ပါအတိုင်း ဖြစ်ပါသည်

(က) ကုမ္ပဏီကုန်စည်ခိုင်ပွဲရုံများ၊ဈေးနှင့်ကုန်တိုက်များ

(၁) ကုမ္ပဏီများ

စဉ်	ကုမ္ပဏီအမည်	ဆောင်ရွက်သည့်လုပ်ငန်း	တည်နေရာ
၁	ကဉ္စနကျွန်းသာ	ဆန်စပါးကဏ္ဍ တိုးတက်ရေး	ရေတွင်းကုန်း ကျေးရွာ
၂	ကဉ္စနကျွန်းသာ	လယ်ယာသုံးစက်ကိရိယာ ရောင်းဝယ်ရေး	အုန်းပင်ကွင်း ကျေးရွာ
၃	လင်းလက်နိုင်	ဆောက်လုပ်ရေးလုပ်ငန်း	(၂)ရပ်ကွက်၊ အောင်ဇေယျလမ်း
၄	ဝင်းရွှေဝါ	လယ်ယာသုံးစက်ပစ္စည်း အရောင်းဆိုင်	အုန်းပင်ကွင်းကျေးရွာ အုပ်စု



(၂) ကုန်စည်ခိုင်များ

စဉ်	မြို့နယ်/မြို့	ကုန်စည်ခိုင်အမည်	ရောင်းဝယ် သည့်ပစ္စည်းများ	တည်နေရာ
၁	ဓနုဖြူ	ဓနုဖြူကုန်စည်ခိုင်	ဆန်စပါးနှင့်ပဲ မျိုးစုံ	အမှတ်(၇၀) သောဘဏီလမ်း (၄)ရပ်ကွက်
	မြို့နယ်ချုပ်	ဓနုဖြူကုန်စည်ခိုင်	ဆန်စပါးနှင့်ပဲ မျိုးစုံ	အမှတ်(၇၀) သောဘဏီလမ်း (၄)ရပ်ကွက်

(၃) ပွဲရုံများ

စဉ်	မြို့နယ်	ပွဲရုံအမည်	ရောင်းဝယ် သည့် ပစ္စည်းများ	တည်နေရာ
၁	ဓနုဖြူ	ဦးစောမောင်	ဆန်စပါး/ပဲ	(၁၀)ရပ်ကွက်
၂	။	ဦးသိန်းလွင်	ဆန်စပါး/ပဲ	(၅)ရပ်ကွက်
၃	။	ဦးနိုင်ဝင်း	ဆန်/ပဲ	(၅)ရပ်ကွက်
၄	။	ဦးကျော်ဇေယျ	ဆန်/ပဲ	(၁၁)ရပ်ကွက်
၅	။	ဦးသောင်းဝင်း	ပဲ	(၇)ရပ်ကွက်
၆	။	ဦးအေးလွင်	ဆန်/ဖွဲ	(၁၂)ရပ်ကွက်
၇	။	ဦးအောင်မြင့်ဦး	ဆန်စပါး/ပဲ	(၄)ရပ်ကွက်
၈	။	ဦးခင်မောင်ချို	ပဲ	(၂)ရပ်ကွက်
၉	။	ဦးကျော်ကျော်ခိုင်	ပဲ	(၂)ရပ်ကွက်

(၄) ဈေးများ

စဉ်	မြို့နယ်/မြို့	ဈေးအမည်	တည်နေရာ	မှတ်ချက်
၁	ဓနုဖြူ	မြို့မဈေး	(၅)ရပ်ကွက်	
၂	။	ဆကာကြီးဈေး	ဆကာကြီးကျေးရွာ	

(၅) ကုန်တိုက်များ  
မရှိပါ။

(ခ) ဘဏ်များ

စဉ်	မြို့နယ်	ဘဏ်အမည်	အစိုးရပိုင်	ပုဂ္ဂလိကပိုင်	စုစုပေါင်း
၁	ဇနုမြူ	မြန်မာ့စီးပွားရေးဘဏ်	၁		၁
၂	။	CB ဘဏ်		၁	၁
၃	။	ကမ္ဘောဇဘဏ်		၁	၁
၄	။	ဧရာဝတီဘဏ်		၁	၁
၅	။	မြန်မာ့ရှေ့ဆောင်ဘဏ်		၁	၁
မြို့နယ်ချုပ်			၁	၄	၅

(ဂ) စတိုးဆိုင်နှင့်အရောင်းဆိုင်များ

စဉ်	ဆိုင်အမျိုးအစား	အရေအတွက်
၁	စတိုးဆိုင်	၂၉
၂	ရွှေဆိုင်	၅
၃	လျှပ်စစ်ပစ္စည်းဆိုင်	၁၂
၄	ဖုန်း/ဖုန်းပစ္စည်းအရောင်းဆိုင်	၁၁
၅	စာအုပ်ဆိုင်	၁
၆	ဆေးဆိုင်	၁၄
၇	စားသောက်ဆိုင်	၂၁
၈	လက်ဖက်ရည်ဆိုင်	၂၇
၉	ကုန်မာဆိုင်	၂
၁၀	စိုက်ပျိုးရေးပစ္စည်းဆိုင်	၁၀
၁၁	ဆောက်လုပ်ရေးပစ္စည်းဆိုင်	၁၂
၁၂	ဝန်ဆောင်မှုလုပ်ငန်းဆိုင်	၁၇၈
၁၃	ဆန်ဆိုင်	၁၁
၁၄	အဝတ်အထည်ဆိုင်	၂၁
၁၅	နိဗ္ဗာန်ကုန်ဆိုင်	၆
မြို့နယ်ချုပ်		၃၆၀

စည်ပင်သာယာရေးလုပ်ငန်းများ

၃၅။ ဓနုဖြူမြို့နယ်၏စည်ပင်သာယာရေးလုပ်ငန်းများမှာအောက်ပါ အတိုင်းဖြစ်ပါသည်-

(က) ဈေးလုပ်ငန်း

စဉ်	ဈေးအမည်	ဆိုင်ခန်း အရေအတွက်	နိုင်ငံ ပိုင်	ပုဂ္ဂလိက ပိုင်	တည်နေရာ
၁	မြို့မဈေး	၄၁၀			(၅)ရပ်ကွက်
၂	ဆကာကြီး (လဟာဈေး)	၁၄			ဆကာကြီး ကျေးရွာ
မြို့နယ်ချုပ်		၄၂၄			

(ခ) သောက်သုံးရေရရှိရေးလုပ်ငန်း

စဉ်	မြို့နယ်	စက်ရုံ အမည်	တည် နေရာ	အမျိုး အစား	တစ်ရက် ထုတ် လုပ်မှု(ဂါလံ)	ဖြန့်ဖြူး နိုင်မှု (အိမ်ခြေ)
၁	ဓနုဖြူ	ရွှေ ကောင်း ကင်	(၁) ရပ် ကွက်	RO+UVSYSTEM 5000gpd KABAKYAW	၄၀၀	၇၅
၂		လိုတိုင်းရ	(၁၇) ရပ် ကွက်	ROREVERSE OMOSIS MK1000L/H240 00LPD	၁၅၀၀	၃၀၀
၃		ဇေယျတု	(၂) ရပ် ကွက်	RO+UVSYLAWK ATHIT	၄၀၀	၈၀
၄		UNT	(၁၈) ရပ် ကွက်	ROREVERSE SYSTEM 2000 LPH	၇၅၀	၁၅၀
မြို့နယ်ချုပ်		၄			၃၀၅၀	၆၀၅

(ဂ) သန့်ရှင်းရေးလုပ်ငန်း

စဉ်	မြို့နယ်/ မြို့	သန့်ရှင်းရေးသုံးစက်ကိရိယာများ(စီး)				လုပ်သား ဦးရေ
		သန့်ရှင်း ရေးယာဉ်	မိလ္လာ ယာဉ်	ဖုံစုပ်စက်	ရေစုပ် စက်	
၁	ဓနုဖြူ	၈	၁		၁	၇
	မြို့နယ်ချုပ်	၈	၁		၁	၇

(ဃ) လမ်း/တံတားလုပ်ငန်း

(၁) လမ်းလုပ်ငန်း

စဉ်	မြို့နယ်	လမ်း ပေါင်း (လမ်း)	စုစု ပေါင်း လမ်း အရှည် (မိုင်)	ကတ္တရာ လမ်းပေါင်း		ကွန်ကရစ် လမ်းပေါင်း		မြေသား လမ်းပေါင်း	
				လမ်း	မိုင်	လမ်း	မိုင်	လမ်း	မိုင်
၁	ဓနုဖြူ	၁၁၇	၂၅/ ၀.၉၃	၂	၀/ ၃.၅၁	၁၁၀	၂၄/၀. ၄၄	၅	၀/ ၄.၉၈
	မြို့နယ်ချုပ်	၁၁၇	၂၅/ ၀.၉၃	၂	၀/ ၃.၅၁	၁၁၀	၂၄/၀. ၄၄	၅	၀/ ၄.၉၈

(၂) တံတားလုပ်ငန်း

စဉ်	မြို့နယ်	တံတားပေါင်း(စင်း)				
		သံ	ကွန်ကရစ်	အုတ်	သစ်သား	ပေါင်း
၁	ဓနုဖြူ		၁၄၆			၁၄၆
	မြို့နယ်ချုပ်		၁၄၆			၁၄၆

(၃) လမ်းတံတားသုံးစက်ကိရိယာများ

စဉ်	မြို့နယ်	လမ်းတံတားသုံးစက်ကိရိယာများ				လုပ်သား ဦးရေ
		မြေထိုး စက်	မြေကော် စက်	မြေကြိတ် စက်	မြေသယ် ယာဉ်	
၁	ဓနုဖြူ		၂	၁		၂
မြို့နယ်ချုပ်			၂	၁		၂

ပုံနှိပ်လုပ်ငန်းနှင့် မီဒီယာလုပ်ငန်းများ

၃၆။ ဓနုဖြူမြို့နယ်တွင်ရှိသော ပုံနှိပ်တိုက်နှင့် မီဒီယာလုပ်ငန်းများမှာ အောက်ပါအတိုင်း ဖြစ်ပါသည်

(က) ပုံနှိပ်လုပ်ငန်းနှင့် တေးသံသွင်း၊ ဗီဒီယို

စဉ်	မြို့နယ်	ပုံနှိပ်စက်		လူမှုပစ္စည်း လုပ်ငန်း	စီဒီ ထုတ်	သွင်းတေး သံသွင်း	ဗီဒီယို
		ဂရပ်ဖစ် ပုံနှိပ်	လက် ပုံနှိပ်				
၁	ဓနုဖြူ		၄	၄	၄		၂
မြို့နယ်ချုပ်			၄	၄	၄		၂

(ခ) မီဒီယာလုပ်ငန်းများ

စဉ်	မြို့နယ်	သတင်းစာ အမည်	တစ်လဖြန့် စောင်ရေ	ဂျာနယ် အမည်	တစ်လဖြန့် စောင်ရေ
၁	ဓနုဖြူ			ဒို့ကျေးရွာ	၈၈
မြို့နယ်ချုပ်				ဒို့ကျေးရွာ	၈၈

ပြည်တွင်းအသားတင်ထုတ်လုပ်မှုနှင့်ဝန်ဆောင်မှုတန်ဖိုး

၃၇။ ဓနုဖြူမြို့နယ်၏ ပြည်တွင်းအသားတင်ထုတ်လုပ်မှုနှင့် ဝန်ဆောင်မှုတန်ဖိုးကို အောက်ပါအတိုင်းဖော်ပြအပ်ပါသည်

ကျပ်သန်းပေါင်း

စဉ်	အကြောင်းအရာ	၂၀၂၁-၂၀၂၂ အသားတင် ထုတ်လုပ်မှု တန်ဖိုး	၂၀၂၂-၂၀၂၃ ရည်မှန်းချက် တန်ဖိုး	၂၀၂၂-၂၀၂၃ခုနှစ် ဆောင်ရွက်နိုင်မှု		
				တန်ဖိုး	အကောင် အထည် ဖော်နိုင်မှု	တိုး တက်မှု မှု%
၁	ထုတ်လုပ်မှုတန်ဖိုး	၁၂၂၀၇၇၂.၂	၁၅၇၈၉၄.၆	၁၃၀၇၆၂.၁	၈၂.၈	(+) ၇.၁
၂	ဝန်ဆောင်မှု	၄၆၂၃.၉	၅၁၆၇၄.၉	၄၄၇၆၁.၀	၈၆.၆	(+)၅.၀
၃	ကုန်သွယ်မှုတန်ဖိုး	၂၂၉၇၈.၅	၃၁၆၉၄.၀	၂၄၄၉၀.၇	၇၇.၃	(+)၆.၆
၄	အသားတင်ထုတ် လုပ်မှုနှင့်ဝန်ဆောင် မှုတန်ဖိုး	၁၈၇၆၇၉.၆	၂၄၁၂၆၃.၅	၂၀၀၀၁၃.၈	၈၂.၉	(+)၆.၆

လူတစ်ဦးချင်းဝင်ငွေ

၃၈။ ဓနုဖြူမြို့နယ်၏ တစ်ဦးချင်းဝင်ငွေကို တစ်ဖက်ပါအတိုင်း ဖော်ပြအပ်ပါသည်

စဉ်	၂၀၂၀-၂၀၂၁	၂၀၂၁-၂၀၂၂	၂၀၂၂-၂၀၂၃
၁	၁၄၅၉၁၆၃	၁၅၄၄၂၂၀	၁၅၈၄၁၂၀
မြို့နယ်ချုပ်	၁၄၅၉၁၆၃	၁၅၄၄၂၂၀	၁၅၈၄၁၂၀

အသက်မွေးဝမ်းကျောင်းလုပ်ငန်းအလိုက် အလုပ်လုပ်သူဦးရေ

၃၉။ ခန့်ဖြူမြို့နယ်၏ အသက်မွေးဝမ်းကျောင်းလုပ်ငန်းအလိုက် အလုပ်လုပ်ကိုင်သူဦးရေမှာ အောက်ပါအတိုင်းဖြစ်ပါသည်

စဉ်	မြို့နယ်	အစိုးရဝန်ထမ်း	ဝန်ဆောင်မှု	စိုက်ပျိုးရေး	မွေးမြူရေး	အရောင်းအဝယ်	စက်မှုလက်မှု	ရေလုပ်ငန်း	ကျွန်း	အခြား	စုစုပေါင်း
၁	ခန့်ဖြူ	၂၄၂၂	၈၁၂၀	၂၂၈၆၉	၂၉၃၅၄	၁၃၄၉	၈၆၃	၂၄၅၀၀	၈၄၅၅	၁၅၅၀	၉၉၄၈၂
မြို့နယ်ချုပ်		၂၄၂၂	၈၁၂၀	၂၂၈၆၉	၂၉၃၅၄	၁၃၄၉	၈၆၃	၂၄၅၀၀	၈၄၅၅	၁၅၅၀	၉၉၄၈၂

အလုပ်လုပ်နိုင်သူဦးရေနှင့် အလုပ်လက်မဲ့ဦးရေ

၄၀။ ခန့်ဖြူမြို့နယ်တွင်ရှိသော အလုပ်လုပ်နိုင်သူဦးရေနှင့် အလုပ်လက်မဲ့ နှုန်းကို တစ်ဖက်ပါအတိုင်း ဖော်ပြအပ်ပါသည်-

စဉ်	မြို့နယ်/မြို့	အလုပ်လုပ်နိုင်သူဦးရေ	လုပ်ငန်းခွင်ရှိလုပ်သားဦးရေ	အလုပ်လက်မဲ့ဦးရေ	အလုပ်လက်မဲ့ရာခိုင်နှုန်း
၁	ခန့်ဖြူ	၁၀၉၇၈၂	၉၉၄၈၂	၁၀၃၀၀	၉.၄
	မြို့နယ်ချုပ်	၁၀၉၇၈၂	၉၉၄၈၂	၁၀၃၀၀	၉.၄

အခန်း(၇)

လူမှုရေးဆိုင်ရာအချက်အလက်များ

ပညာရေးကဏ္ဍ

၄၁။ ခန့်ဖြူမြို့နယ်တွင်ရှိသော ပညာရေးဆိုင်ရာ အချက်အလက်များမှာ အောက်ပါအတိုင်းဖော်ပြအပ်ပါသည်

(က) အဆင့်မြင့်ပညာ

မရှိပါ။

(ခ) အခြေခံပညာ

(၁) အထကကျောင်းများ

စဉ်	ကျောင်းအမည်	တည်နေရာ	အကျယ်အဝန်း (ဧက)	ဆရာ/ဆရာမဦးရေ	ကျောင်းသား / သူဦးရေ	ဆရာနှင့်ကျောင်းသား အချိုး
၁	အထက(၁)ခန့်ဖြူ	ဇရပ်ကွက်	၇.၅၉	၅၁	၁၀၉၂	၁:၂၁
၂	အထက(၂)ရွှေကူ	(၁၁)ရပ်ကွက်	၂.၁၈	၂၉	၉၉၀	၁:၃၄
၃	အထကဆကာကြီး	ဆကာကြီး	၉.၄၉	၂၈	၇၅၃	၁:၂၇
၄	အထကစံကင်း	စံကင်း	၆.၅၄	၂၂	၄၁၄	၁:၁၉
၅	အထကကျိုတနီး	ကျိုတနီး	၉.၈၅	၃၃	၉၂၃	၁:၂၈
၆	အထကပြင်ကသာ	ပြင်ကသာ	၈.၅၃	၃၆	၇၃၁	၁:၂၀
၇	အထကရေလဲ	ရေလဲ	၆.၆၆	၂၀	၂၉၉	၁:၁၅
၈	အထကအလမျိုး	အလမျိုး	၂.၁၈	၂၃	၅၇၇	၁:၂၅
၉	အထကရုံးချောင်း	ရုံးချောင်း	၂.၉၅	၂၅	၅၃၇	၁:၂၁
၁၀	အထကနဲကြီး	နဲကြီး	၄.၄၀	၂၂	၅၂၀	၁:၂၄
၁၁	အထကတော်ဝ	ကုန်းတန်းတောင်	၃.၃၂	၂၀	၅၃၃	၁:၂၇
၁၂	အထကတော်ဖျား	စခမ်းကြီး	၅.၀၂	၂၀	၃၅၄	၁:၁၈
	မြို့နယ်ချုပ်			၃၂၉	၇၇၂၃	၁:၂၃



(၂) အထကကျောင်းခွဲများ

စဉ်	ကျောင်းအမည်	တည်နေရာ	အကျယ်အဝန်း (ဧက)	ဆရာ/ဆရာမဦးရေ	ကျောင်းသား/သူဦးရေ	ဆရာနှင့်ကျောင်းသားအချိုး
၁	အထက(ခွဲ)သပြေ	သပြေ	၅.၁၀	၁၅	၃၂၉	၁:၂၂
၂	ကျောင်းစု (၁)	ကျောင်းစု	၁.၇၀	၂၄	၄၃၉	၁:၁၈
၃	အကျော်	အကျော်	၀.၂၁	၂၁	၄၄၆	၁:၂၁
၄	ပျဉ်းမကုန်း	စံကင်း	၁.၈၂	၁၂	၃၂၈	၁:၂၇
၅	တောကြီး	တောကြီး	၂.၈၀	၁၈	၃၉၉	၁:၂၂
၆	လက်ပန်ဇင်ကျွန်း	ကနုကြီး	၃.၄၄	၂၁	၅၀၈	၁:၂၄
၇	လိပ်ချောင်း	ကျိုတနော်အနောက်	၁.၁၇	၁၃	၂၂၆	၁:၁၇
၈	မိုးသပြေ	လမန်း	၂.၇၀	၁၆	၂၄၆	၁:၁၅
၉	သိမ်ကုန်း	ရေပေါက်	၄.၉၅	၁၉	၄၁၈	၁:၂၂
၁၀	ရွှေကညင်ပင်	လင်းလွန်းပင်	၁.၅၇	၁၃	၂၈၁	၁:၂၂
၁၁	ကနုကြီး	ကနုကြီး	၃.၇၁	၁၈	၃၅၅	၁:၂၀
		စုစုပေါင်း		၁၉၀	၃၉၇၅	၁:၂၁

(၃) အလကကျောင်းများ

စဉ်	ကျောင်းအမည်	တည်နေရာ	အကျယ်အဝန်း (ဧက)	ဆရာ/ဆရာမဦးရေ	ကျောင်းသား/သူဦးရေ	ဆရာနှင့်ကျောင်းသားအချိုး
၁	နန်းတော်ကုန်း	နန်းတော်ကုန်း	၄.၀၀	၁၂	၂၂၀	၁:၁၈
၂	စက်တု	ချောင်းလေး	၀.၆၈	၁၁	၁၈၃	၁:၁၇
၃	ပေါက်ကုန်း	တော်ကွဲ	၀.၉၄	၁၂	၂၁၂	၁:၁၈
၄	ထောက်ရှာရိုး	ညောင်ချောင်း	၁.၂၄	၁၃	၂၄၇	၁:၁၉
၅	အင်္ဂလိပ်တောင်	အင်္ဂလိပ်	၅.၂	၁၁	၂၀၆	၁:၁၉
၆	ကြီးတောကြီး	အင်္ဂလိပ်	၁.၁၃	၉	၁၈၃	၁:၂၀
၇	ကပ်ခို	ကပ်ခို	၀.၉၆	၁၁	၂၂၄	၁:၂၀
၈	လက်ဆွဲချောင်းရွာမ	လက်ဆွဲချောင်း	၁.၉၇	၁၀	၂၂၉	၁:၂၃
၉	ကျားချောင်း	ကုန်းတန်းတောင်	၁.၄၈	၁၅	၂၉၀	၁:၁၉
၁၀	ကျွဲတလင်း	ဖန်ခါးကွင်း	၁.၄၇	၁၄	၁၆၂	၁:၁၂
၁၁	ရေကြည်ဗျည်းညား	ဗျည်းညားနောက်	၀.၈၃	၁၂	၁၄၄	၁:၁၂
၁၂	သဘောသပြေ	သဘောသပြေ	၂.၆၄	၁၀	၂၃၅	၁:၂၄
၁၃	ပိုင်စွန်နန်	ပိုင်စွန်နန်	၀.၇၂	၁၃	၂၄၉	၁:၁၉
၁၄	ဗျင်းဘွဲ	ဗျင်းဘွဲ	၀.၆၃	၁၁	၁၄၉	၁:၁၄
		စုစုပေါင်း		၁၆၄	၂၉၃၃	၁:၁၈

(၄) အလကကျောင်းခွဲများ

စဉ်	ကျောင်းအမည်	တည်နေရာ	အကျယ်အဝန်း (ဧက)	ဆရာ/ဆရာမ ဦးရေ	ကျောင်းသား/ သူဦးရေ	ဆရာနှင့် ကျောင်းသား အချိုး
၁	အလက(ခွဲ)ရွာလေး(၁)	ဗျင်းညား အလယ်	၀.၉၉	၉	၁၄၃	၁:၁၆
		စုစုပေါင်း		၉	၁၄၃	၁:၁၆

(၅) မူလတန်းလွန်ကျောင်းများ

စဉ်	မြို့နယ်	ကျောင်းအရေအတွက်	ဆရာ/ဆရာမ ဦးရေ	ကျောင်းသား/ သူဦးရေ	ဆရာနှင့်ကျောင်းသားအချိုး
၁	ဓနုဖြူ	၈	၅၉	၂၅၃	၁:၄
	မြို့နယ်ချုပ်	၈	၅၉	၂၅၃	၁:၄

(၆) မူလတန်းကျောင်းခွဲများ

စဉ်	မြို့နယ်	ကျောင်းအရေအတွက်	ဆရာ/ဆရာမ ဦးရေ	ကျောင်းသား/ သူဦးရေ	ဆရာနှင့်ကျောင်းသားအချိုး
၁	ဓနုဖြူ	၂	၄	၅၂	၁:၁၃
	မြို့နယ်ချုပ်	၂	၄	၅၂	၁:၁၃

(၇) အမကကျောင်းများ

စဉ်	ကျောင်းအရေအတွက်	ဆရာ/ဆရာမ ဦးရေ	ကျောင်းသား/ သူဦးရေ	ဆရာနှင့် ကျောင်းသား အချိုး
၁	၁၅၉	၇၄၂	၁၅၀၇၈	၁:၂၀

(ဂ) မူလတန်းကြိုကျောင်း

မရှိပါ။

(ဃ) ဘုန်းတော်ကြီးသင် ပညာရေးကျောင်း

စဉ်	ကျောင်းအမည်	တည်နေရာ	ဆရာ/ ဆရာမ ဦးရေ	ကျောင်းသား/ သူဦးရေ	အချိုး
၁	ဘကမူလွန်လှေလမ်း	လှေလမ်းရွာ	၈	၁၂၉	၁:၁၆
၂	ဘကအောင်ချမ်းသာ	(၁၇)ရပ်ကွက်	၈	၁၇၄	၁:၂၂
၃	ဘကရွှေသံဖြူ	နန်းတော်ကုန်းရွာ	၆	၁၆၉	၁:၂၈
မြို့နယ်ချုပ်			၂၂	၄၇၂	၁:၂၁

(င) ကျောင်းနေအရွယ်ကလေးများ ကျောင်းအပ်နှံမှု

စဉ်	မြို့နယ်	(၅)နှစ်ပြည့်ကလေး			ကျောင်းအပ်နှံမှု			ကျောင်း အပ်နှံမှု %
		ကျား	မ	ပေါင်း	ကျား	မ	ပေါင်း	
၁	ဇနဖြူ	၁၆၀၆	၁၅၇၅	၃၁၈၁	၁၃၃၇	၁၃၃၂	၂၆၆၉	၈၄
မြို့နယ်ချုပ်		၁၆၀၆	၁၅၇၅	၃၁၈၁	၁၃၃၇	၁၃၃၂	၂၆၆၉	၈၄

(စ) တက္ကသိုလ်ဝင်တန်း အောင်မြင်မှု

စဉ်	မြို့နယ်	၂၀၂၁ - ၂၀၂၂				၂၀၂၂ - ၂၀၂၃			
		စာရင်းရှိ	ဖြေဆို	အောင်မြင်	%	စာရင်းရှိ	ဖြေဆို	အောင်မြင်	%
၁	ဇနဖြူ	၉၆၁	၉၁၀	၅၁၁	၅၆.၁၅	၅၆၁	၅၀၆		
မြို့နယ်ချုပ်		၉၆၁	၉၁၀	၅၁၁	၅၆.၁၅	၅၆၁	၅၀၆		

(ဆ) စာတတ်မြောက်မှုရာနှုန်း

စဉ်	မြို့နယ်	မြို့နယ်လူ ဦးရေ	(၁၅)နှစ်အထက် လူဦးရေ	စာတတ် မြောက်ဦးရေ	စာတတ် မြောက်မှုနှုန်း
၁	ဓနဖြူ	၁၉၅၉၆၈	၉၆၂၅၄	၉၆၂၅၄	၁၀၀
	မြို့နယ် ချုပ်	၁၉၅၉၆၈	၉၆၂၅၄	၉၆၂၅၄	၁၀၀

(ဇ) သင်ကြားမှု၊ သင်ယူမှု၊ အထောက်အကူပြု စာသင်ခန်းများ  
ဖွင့်လှစ် နိုင်မှု အခြေအနေ

(၁) အထက ကျောင်းများ

စဉ်	မြို့နယ်	အထက်တန်းကျောင်း					
		စာရင်းရှိ	Media တပ်ပြီး	3PLT တပ်ပြီး	2PLT တပ်ပြီး	1PLT တပ်ပြီး	ပေါင်း
၁	ဓနဖြူ	၁၂		၁၂			၁၂
	မြို့နယ် ချုပ်	၁၂		၁၂			၁၂

(၂) အလက ကျောင်းများ

စဉ်	မြို့နယ်	အလယ်တန်းကျောင်း					
		စာရင်းရှိ	Media တပ်ပြီး	3PLT တပ်ပြီး	2PLT တပ်ပြီး	1PLT တပ်ပြီး	ပေါင်း
၁	ဓနဖြူ	၂၅			၂၅		၂၅
	မြို့နယ် ချုပ်	၂၅			၂၅		၂၅

(၃) အမက ကျောင်းများ

စဉ်	မြို့နယ်	မူလတန်းကျောင်း					ပေါင်း
		စတုရန်း	Media တပ်ပြီး	3PLT တပ်ပြီး	2PLT တပ်ပြီး	1PLT တပ်ပြီး	
၁	ဓနုဖြူ	၁၇၀			၁	၁၆၉	၁၇၀
	မြို့နယ် ချုပ်	၁၇၀			၁	၁၆၉	၁၇၀

(၅) စာကြည့်တိုက်များ ဖွင့်လှစ်နိုင်မှု

စဉ်	မြို့နယ်	အုပ်ချုပ်ရေး	ပညာရေး	ပြန်ဆက်	ဘုန်းကြီးကျောင်း	အခြား	ပေါင်း
၁	ဓနုဖြူ		၁၈	၁၄	၃	၃	၃၈
	မြို့နယ် ချုပ်		၁၈	၁၄	၃	၃	၃၈

ကျန်းမာရေးကဏ္ဍ

၄၂။ ဓနုဖြူမြို့နယ်၏ ကျန်းမာရေးကဏ္ဍဆိုင်ရာ အချက်အလက်များ မှာ အောက်ပါအတိုင်းဖြစ်ပါသည်-

(က) ဆေးရုံများ

စဉ်	ဆေးရုံအမည်	တည်နေရာ	အစိုးရ/ပုဂ္ဂလိက	ကုတင်အရေအတွက်
၁	မြို့နယ်ဆေးရုံ(ဓနုဖြူ)	ဓနုဖြူ	အစိုးရ	၅၀
၂	တိုက်နယ်ဆေးရုံ(ကျောင်းစု)	ကျောင်းစု	အစိုးရ	၁၆
၃	တိုက်နယ်ဆေးရုံ(ဆကာကြီး)	ဆကာကြီး	အစိုးရ	၁၆
၄	တိုက်နယ်ဆေးရုံ(ကျုံတန်း)	ကျုံတန်း	အစိုးရ	၁၆
၅	တိုက်နယ်ဆေးရုံ(စံကင်း)	စံကင်း	အစိုးရ	၁၆
	မြို့နယ် ချုပ်			၁၁၄

(ခ) ဆေးပေးခန်းများ

စဉ်	ဆေးပေးခန်းအမည်	တည်နေရာ	အစိုးရ/ ပုဂ္ဂလိက	ကုသသည့် ရောဂါအမျိုးအစား
၁	ငှက်ဖျားရောဂါတိုက်ဖျက် ရေးဆေးပေးခန်း	(၁၀) ရပ်ကွက်	အစိုးရ	ငှက်ဖျားရောဂါ
၂	အနာကြီးရောဂါတိုက် ဖျက်ရေးဆေးပေးခန်း	။	အစိုးရ	အနာကြီးရောဂါ
၃	တီဘီရောဂါတိုက်ဖျက်ရေး	။	အစိုးရ	တီဘီရောဂါ

(ဂ) ကျေးလက်ကျန်းမာရေးဌာန/ဌာနခွဲ

စဉ်	ကျေးလက်ကျန်းမာရေး ဌာနအမည်	တည်နေရာ
၁	ကျောင်းစုကျေးလက်ကျန်းမာရေးဌာန	ကျောင်းစုကျေးရွာ
၂	ဆကာကြီးကျေးလက်ကျန်းမာရေးဌာန	ဆကာကြီးကျေးရွာ
၃	မိခင်နှင့်ကလေး	(၁၀)ရပ်ကွက်
၄	ကျိုတနီးကျေးလက်ကျန်းမာရေးဌာန	ကျိုတနီးကျေးရွာ
၅	ပြင်ကသာကျေးလက်ကျန်းမာရေးဌာန	ပြင်ကသာကျေးရွာ
၆	ရေလဲကျေးလက်ကျန်းမာရေးဌာန	ရေလဲကျေးရွာ
၇	ဇလုပ်ကြီးကျေးလက်ကျန်းမာရေးဌာန	ကျောက်တိုင်ကျေးရွာ

စဉ်	ကျေးလက်ကျန်းမာရေးဌာနခွဲအမည်	တည်နေရာ
၁	အလမျိုးကျေးလက်ကျန်းမာရေးဌာနခွဲ	အလမျိုးကျေးရွာ
၂	နဲကြိုးကျေးလက်ကျန်းမာရေးဌာနခွဲ	နဲကြိုးကျေးရွာ
၃	သဘောသပြေကျေးလက်ကျန်းမာရေးဌာနခွဲ	သဘောသပြေကျေးရွာ
၄	ကမ်းငူကြီးကျေးလက်ကျန်းမာရေးဌာနခွဲ	ကမ်းငူကြီးကျေးရွာ
၅	ပိုင်စွန်နန်ကျေးလက်ကျန်းမာရေးဌာနခွဲ	ပိုင်စွန်နန်ကျေးရွာ
၆	ငပျင်းချောင်းကျေးလက်ကျန်းမာရေးဌာနခွဲ	ငပျင်းချောင်းကျေးရွာ
၇	ရုံးချောင်းကျေးလက်ကျန်းမာရေးဌာနခွဲ	ရုံးချောင်းကျေးရွာ
၈	ငနီကျေးလက်ကျန်းမာရေးဌာနခွဲ	ငနီကျေးရွာ
၉	ချောင်းစောက်ကျေးလက်ကျန်းမာရေးဌာနခွဲ	ချောင်းစောက်ကျေးရွာ

စဉ်	ကျေးလက်ကျန်းမာရေးဌာနခွဲအမည်	တည်နေရာ
၁၀	ကပ်ခိုကျေးလက်ကျန်းမာရေးဌာနခွဲ	ကပ်ခိုကျေးရွာ
၁၁	သရောကနက်ကျေးလက်ကျန်းမာရေးဌာနခွဲ	သရောကနက်ကျေးရွာ
၁၂	စခမ်းကြီးကျေးလက်ကျန်းမာရေးဌာနခွဲ	တော်ဖျားကျေးရွာ
၁၃	အင်းရပ်ကျေးလက်ကျန်းမာရေးဌာနခွဲ	အင်းရပ်ကျေးရွာ
၁၄	ရွာလေးကျေးလက်ကျန်းမာရေးဌာနခွဲ	ရွာလေးကျေးရွာ
၁၅	ဆိပ်ကြီးကျေးလက်ကျန်းမာရေးဌာနခွဲ	ဆိပ်ကြီးကျေးရွာ
၁၆	စက်တုချောင်းကလေးကျေးလက်ကျန်းမာရေးဌာနခွဲ	စက်တုကျေးရွာ
၁၇	အင်းဂလာမြောက်ကျေးလက်ကျန်းမာရေးဌာနခွဲ	အင်းဂလာမြောက်ရွာ
၁၈	အကျော်ကျေးလက်ကျန်းမာရေးဌာနခွဲ	အကျော်ကျေးရွာ
၁၉	ကျိုတနော်ကျေးလက်ကျန်းမာရေးဌာနခွဲ	ကျိုတနော်ကျေးရွာ
၂၀	ဂရက်စုကျေးလက်ကျန်းမာရေးဌာနခွဲ	ဂရက်စုကျေးရွာ
၂၁	ကြီးချောင်းကျေးလက်ကျန်းမာရေးဌာနခွဲ	ကြီးချောင်းကျေးရွာ
၂၂	ရေတွင်းကုန်းကျေးလက်ကျန်းမာရေးဌာနခွဲ	ရေတွင်းကုန်းကျေးရွာ
၂၃	သပြေကျေးလက်ကျန်းမာရေးဌာနခွဲ	သပြေကျေးရွာ
၂၄	တောကြီးကျေးလက်ကျန်းမာရေးဌာနခွဲ	တောကြီးကျေးရွာ
၂၅	နန်းတော်ကုန်းကျေးလက်ကျန်းမာရေးဌာနခွဲ	နန်းတော်ကုန်းကျေးရွာ
၂၆	ဖားအိုင်ကျေးလက်ကျန်းမာရေးဌာနခွဲ	ဖားအိုင်ကျေးရွာ
၂၇	ကုန်းတန်းမြောက်ကျေးလက်ကျန်းမာရေးဌာနခွဲ	ကုန်းတန်းမြောက်ရွာ
၂၈	ဒါးခတ်ချောင်းကျေးလက်ကျန်းမာရေးဌာနခွဲ	ဒါးခတ်ချောင်းရွာ
၂၉	ရေပေါက်ကျေးလက်ကျန်းမာရေးဌာနခွဲ	ရေပေါက်ကျေးရွာ
၃၀	ပကွန်ကျေးလက်ကျန်းမာရေးဌာနခွဲ	ပကွန်ကျေးရွာ
၃၁	ဘုရားလေးစုကျေးလက်ကျန်းမာရေးဌာနခွဲ	ဘုရားလေးစုကျေးရွာ
၃၂	လက်ဆွဲချောင်းကျေးလက်ကျန်းမာရေးဌာနခွဲ	လက်ဆွဲချောင်းရွာ
၃၃	စံကင်းကျေးလက်ကျန်းမာရေးဌာနခွဲ	စံကင်းကျေးရွာ
၃၄	ငါးဘတ်အိုင်ကျေးလက်ကျန်းမာရေးဌာနခွဲ	ငါးဘတ်အိုင်ကျေးရွာ

(ဃ) ကျန်းမာရေးစောင့်ရှောက်မှု

စဉ်	မြို့နယ်	လူဦးရေ	ဆရာဝန်မှ ကျန်းမာရေး စောင့်ရှောက်မှုနှုန်း		သူနာပြုမှ ကျန်းမာရေး စောင့်ရှောက်မှုနှုန်း		လက်ထောက် ကျန်းမာရေးမှူးမှ ကျန်းမာရေး စောင့်ရှောက်မှုနှုန်း	
			ဆရာဝန် ဦးရေ	ဆရာဝန် နှင့် လူဦးရေ အချိုး	သူနာပြု ဦးရေ	သူနာပြုနှင့် လူဦးရေ အချိုး	လ/ဝ ကျန်းမာ ရေးမှူး ဦးရေ	လ/ဝ ကျန်းမာ ရေးမှူးနှင့် လူဦးရေ အချိုး
၁	ဓနုဖြူ	၁၉၅၉၆၈	၆	၁:၃၂၆၆၁	၃၄	၁:၅၇၆၃	၆	၁:၃၂၆၆၁
မြို့နယ်ချုပ်		၁၉၅၉၆၈	၆	၁:၃၂၆၆၁	၃၄	၁:၅၇၆၃	၆	၁:၃၂၆၆၁

(င) ဒေသတွင်းအများဆုံးဖြစ်တတ်သောရောဂါများ

စဉ်	မြို့နယ်	ရောဂါအမျိုးအစား									
		သွေးတိုး		ဝမ်းလျှော		တီဘီ		ဝမ်းကိုက်		ဆီးချို	
		ဖြစ်	သေ	ဖြစ်	သေ	ဖြစ်	သေ	ဖြစ်	သေ	ဖြစ်	သေ
၁	ဓနုဖြူ	၃၁၁၂	၁၀၃	၁၂၄၃		၂၃၉	၁၂	၂၄၇		၁၁၇၅	၂၂
မြို့နယ်ချုပ်		၃၁၁၂	၁၀၃	၁၂၄၃		၂၃၉	၁၂	၂၄၇		၁၁၇၅	၂၂

(စ) HIV/AIDS ရောဂါ ဖြစ်ပွား/ သေဆုံးဦးရေ

စဉ်	မြို့နယ်	၂၀၂၁၂၀၂၂ ခုနှစ်		၂၀၂၂၀၂၃	
		ဖြစ်	သေ	ဖြစ်	သေ
၁	ဓနုဖြူ	၄၉	၄	၄၁	၁
မြို့နယ်ချုပ်		၄၉	၄	၄၁	၁



(ဆ) ကျန်းမာရေးဆိုင်ရာ အညွှန်းကိန်းများ

စဉ်	မြို့နယ်	မိခင်ဦးရေ	ကလေးဦးရေ	လူ(၁၀၀၀)လျှင်			
				ဖွေးနှုန်း	မိခင်သေနှုန်း	မွေးကင်းစကလေးသေနှုန်း	ကိုယ်ဝန်ပျက်နှုန်း
၁	ဓနုဖြူ	၃၀၈၅	၂၆၆၈	၁၃.၉	၀.၇	၁၇.၉	၃.၅
မြို့နယ်ချုပ်		၃၀၈၅	၂၆၆၈	၁၃.၉	၀.၇	၁၇.၉	၃.၅

လူမှုရေးအသင်းအဖွဲ့များ

၄၃။ ဓနုဖြူမြို့နယ်ရှိ လူမှုရေးအသင်းအဖွဲ့များဆိုင်ရာ အချက်အလက်များမှာ အောက်ပါအတိုင်းဖြစ်ပါသည်

(က) INGO

မရှိပါ။

(ခ) NGO (ဦးရေ)

စဉ်	မြို့နယ်	အမျိုးသမီးရောဂါ	မိခင်/ကလေးအသင်း	စစ်မှုထမ်းဟောင်း	ကြက်ခြေနီ	အရန်ဇီးသတ်
၁	ဓနုဖြူ	၃၁၄၅၉	၄၉၆၀၃	၂၀၈	၁၃၄	၂၁၃၄
မြို့နယ်ချုပ်		၃၁၄၅၉	၄၉၆၀၃	၂၀၈	၁၃၄	၂၁၃၄

(ဂ) အသင်းအဖွဲ့များ

စဉ်	အသင်းအဖွဲ့အမည်	ရုံး/ ရုံးခွဲတည်နေရာ	မှတ်ပုံ တင်အမှတ်	ဆောင်ရွက်သည့်လုပ်ငန်း
၁	ရှေ့ဆောင်လူမှုဘဝဖွံ့ဖြိုးတိုးတက်ရေးအသင်း	ရေတွင်းကုန်းရွာ	၆/ခနဖ/၀၀၁	ရေလုပ်သားငယ်များ ဖွံ့ဖြိုးတိုးတက်ရေးနှင့် အမျိုးသမီးထုကာကွယ်ရေး
၂	ရွှေသံဖြူ လူငယ်ဖွံ့ဖြိုးရေး ပရဟိတအသင်း	(၁၀) ရပ်ကွက်	၆/ခနဖ/၀၀၂	ဆင်းရဲချို့တဲ့မိဘမဲ့ကလေးများအသိပညာအတတ်ပညာသင်ကြားပေးရေး
၃	သဒ္ဓါ၊ ဆန္ဒ၊ ဝိရိယနာရေး ကူညီမှုအသင်း	နန်းတော်ကုန်းရွာ	၆/ခနဖ/၀၀၃	အသင်းဝင်များ၏နာရေး အားငွေအားလူအား စိုက်ထုတ်ကူညီဆောင်ရွက်ခြင်း
၄	အောင်ချမ်းသာ လူငယ်ဖွံ့ဖြိုးရေး ပရဟိတအသင်း	ရေတွင်းကုန်းရွာ	၆/ခနဖ/၀၀၄	မိဘမဲ့ကလေးငယ်များ၏ပညာရေး၊ကျန်းမာရေး၊စားသောက်ရေးကိစ္စရပ်များအားကူညီဆောင်ရွက်ပေးခြင်း
၅	ဗုဒ္ဓရောင်ခြည် လူငယ်ဖွံ့ဖြိုးရေး ပရဟိတအသင်း	လှေလမ်းကျေးရွာ	၆/ခနဖ/၀၀၅	မိဘမဲ့ကလေးငယ်များ၏ပညာရေး၊ကျန်းမာရေး၊စားသောက်ရေးကိစ္စရပ်များအားကူညီဆောင်ရွက်ပေးခြင်း
မြို့နယ်ချုပ်		၅		

အားကစားနှင့် ဖျော်ဖြေရေးလုပ်ငန်းများ

၄၄။ ခန့်ဖြူမြို့နယ်ရှိ အားကစားနှင့် ဖျော်ဖြေရေးလုပ်ငန်းများ ဆိုင်ရာ အချက် အလက်များမှာ အောက်ပါအတိုင်းဖြစ်ပါသည်-

စဉ်	မြို့နယ်	အားကစားကွင်း						ဖျော်ဖြေရေး		
		ဘောလုံး	ဘော်လီဘော	ဘတ်စကက်	တင်းနစ်	ဂေါက်	အခြား	ရုပ်ရှင်ရုံ	ဝန်းဇွဲ	အခြား
၁	ဇေယျမြို့	၁			၁				၂	
	မြို့နယ်ချုပ်	၁			၁				၂	

**အခန်း(၈)**

**ဘာသာရေးဆိုင်ရာအချက်အလက်များ**

ဗုဒ္ဓဘာသာဆိုင်ရာ အဆောက်အဦများနှင့် သာသနာဝင်ပုဂ္ဂိုလ်များ

၄၅။ ဇေယျမြို့မြို့နယ်ရှိ ဗုဒ္ဓဘာသာဆိုင်ရာအဆောက်အဦများနှင့် သာသနာဝင်ပုဂ္ဂိုလ်များဆိုင်ရာအချက်အလက်များအား အောက်ပါအတိုင်း ဖော်ပြအပ်ပါသည်

(က) သာသနိကအဆောက်အဦများ

စဉ်	မြို့နယ်	ဘုရား	စေတီ	ပုထိုး	ဘုန်းကြီးကျောင်း	သီလရှင်ကျောင်း	ဓမ္မာရုံ
၁	ဇေယျမြို့	၁	၁၆၆		၂၃၄	၁၂	၇
	မြို့နယ်ချုပ်	၁	၁၆၆		၂၃၄	၁၂	၇

(ခ) ရဟန်းသံဃာနှင့်သီလရှင်များ

စဉ်	မြို့နယ်	ရဟန်း	သာမဏေ	သီလရှင်
၁	ဓနုဖြူ	၁၃၄၆	၉၄၆	၉၃
မြို့နယ်ချုပ်		၁၃၄၆	၉၄၆	၉၃

(ဂ) ထင်ရှားသည့်ဘုရား၊စေတီနှင့်ပုထိုးများ

စဉ်	မြို့နယ်	ဘုရား၊စေတီ၊ပုထိုးအမည်	တည်နေရာ
၁	ဓနုဖြူ	ကျိုက်ကလွန်ပွန်းစေတီတော်	(၁၀)ရပ်ကွက်
၂	။	ပြည်လုံးချမ်းသာစေတီတော်	ရေတွင်းကုန်းအုပ်စု

(ဃ) ထင်ရှားသည့်ဘုန်းတော်ကြီးကျောင်းများ

စဉ်	မြို့နယ်	ဘုန်းကြီးကျောင်းအမည်	ဆရာတော်ဘွဲ့အမည်	တည်နေရာ
၁	ဓနုဖြူ	တောင်ပေါ်ကျောင်း	ဘဒ္ဒန္တနရသီဟ	(၁၅)ရပ်ကွက်
မြို့နယ်ချုပ်		တောင်ပေါ်ကျောင်း	ဘဒ္ဒန္တနရသီဟ	(၁၅)ရပ်ကွက်

အခြားဘာသာရေးအဆောက်အဦများ

၄၆။ ဓနုဖြူမြို့နယ်ရှိ အခြားဘာသာရေးအဆောက်အဦများနှင့် ဆိုင်သော အချက်အလက်များမှာ အောက်ပါအတိုင်း ဖြစ်ပါသည်

စဉ်	မြို့နယ်	ခရစ်ယာန်		အစ္စလာမ်		ဟိန္ဒူ ဘုရားကျောင်း		တရုတ် ဘုရားကျောင်း	
		မြို့	ကျေးလက်	မြို့	ကျေးလက်	မြို့	ကျေးလက်	မြို့	ကျေးလက်
၁	ဓနုဖြူ	၂	၁၆	၂	၇		၁	၁	
မြို့နယ်ချုပ်		၂	၁၆	၂	၇		၁	၁	

သမိုင်းဝင်ထင်ရှားသော အဆောက်အဦနှင့်နေရာများ

၄၇။ ဓနုဖြူမြို့နယ်ရှိသော သမိုင်းဝင်ထင်ရှားသော အဆောက်အဦနှင့် နေရာများမှာ အောက်ပါအတိုင်း ဖြစ်ပါသည်

စဉ်	မြို့နယ်	သမိုင်းဝင် အဆောက်အဦ	တည်နေရာ	ယဉ်ကျေးမှု ဇုန်အမည်	တည်နေရာ
၁	ဓနုဖြူ	ကျောက်စာတိုက်	(၁၇)ရပ်ကွက်		
၂		မဟာဗန္ဓုလ ခံတပ်မြို့ရိုး	(၁/၁၅)ရပ်ကွက်		
၃		မဟာဗန္ဓုလ အုတ်ဂူ	(၁/၁၅)ရပ်ကွက်		

အခန်း(၉)

ဒေသဖွံ့ဖြိုးရေးဆိုင်ရာအချက်အလက်များ

ဒေသဖွံ့ဖြိုးရေးလုပ်ငန်းများ ဆောင်ရွက်နိုင်မှုအခြေအနေ

၄၈။ ဓနုဖြူမြို့နယ်၏ ဒေသဖွံ့ဖြိုးရေးလုပ်ငန်းများ ဆောင်ရွက်မှုအခြေအနေမှာ တစ်ဖက်အတိုင်းဖြစ်ပါသည်

(က) ကျေးလက်ဒေသဖွံ့ဖြိုးတိုးတက်ရေးဦးစီးဌာန နှင့် ကျေးလက်လမ်းဦးစီးဌာနမှ ဆောင်ရွက်သည့်လုပ်ငန်းများ

(၁) မြို့ ကျေးလက်၊ ကျေးရွာချင်းဆက်လမ်းများ

စဉ်	လမ်းအရေအတွက်	အရှည် (မိုင်/ဖာလုံ)	အမျိုးအစား							
			ကတ္တရာ		ကျောက် ချော		မြေသား		ကွန်ကရစ်	
			အရေအတွက်	မိုင်/ဖာလုံ	အရေအတွက်	မိုင်/ဖာလုံ	အရေအတွက်	မိုင်/ဖာလုံ	အရေအတွက်	မိုင်/ဖာလုံ
၁	၇၆	၁၂၄/၀.၂၈			၁၅	၂၁/၆.၀၉	၄၅	၈၅/၇.၉၆	၁၆	၁၆/၂.၂၃
မြို့နယ်ချုပ်	၇၆	၁၂၄/၀.၂၈			၁၅	၂၁/၆.၀၉	၄၅	၈၅/၇.၉၆	၁၆	၁၆/၂.၂၃

(၂) တံတားများ

စဉ်	တံတားအမည်	အရှည် (ပေ)	အမျိုးအစား	ဆောက်လုပ်မှုပုံစံ		ခွင့်ပြုရန်ပုံငွေ (ကျပ်သိန်း)
				အသစ်	ပြင်ထိန်း	
၁	စံကင်းကလေးသော့လမ်းပေါ်ရှိပကွန်တံတား	၁၉၇	ကွန်ကရစ်	အသစ်		၂၁၂.၀၀၀
၂	ငပျဉ်းချောင်းတံတား	၁၅၀	ကွန်ကရစ်	အသစ်		၂၄၅.၉၆၁
၃	သံလွင်အိုင်တံတား	၁၀၀	ကွန်ကရစ်	အသစ်		၃၈၀.၀၀၀

(၃) သောက်သုံးရေရရှိရေးလုပ်ငန်း

စဉ်	လုပ်ငန်းတည်နေရာ	အမျိုးအစားနှင့်အတိုင်းအတာ					အကျိုးပြုအိမ်ခြေ
		ရေကန်	ရေတွင်း	အဝီစိတွင်း	ရေသန့်စင်စနစ်	မြစ်ရေတင်	
၁	ဖုန်းဆိုးတောင်ကျေးရွာအုပ်စု၊ ယင်းကဒစ်ကျေးရွာ			၁			၁၂၀
၂	တောကြီးတောင်ကျေးရွာအုပ်စု၊ နတ်ကြီးချောင်းရွာ			၁			၁၅၉

စဉ်	လုပ်ငန်းတည် နေရာ	အမျိုးအစားနှင့်အတိုင်းအတာ					အကျိုးပြု အိမ်ခြေ
		ရေ ကန်	ရေ တွင်း	အဝီစိ တွင်း	ရေ သန့် စင်စ နစ်	မြစ်ရေ တင်	
၃	အုန်းပင်ကွင်းကျေးရွာ အုပ်စု၊ကနန်းချောင်းရွာ			၁			၁၀၉
၄	နန်းတော်ကုန်းကျေးရွာ အုပ်စု၊မြင်းစုရွာ				၁		၁၃၈
၅	ငါးဘတ်အိုင်ကျေးရွာအုပ်စု၊ ငါးဘတ်အိုင်ကျေးရွာ			၁			၃၀၀
၆	ကျုံတနော်အရှေ့အုပ်စု၊ ဖုန်းဆိုးအနောက်ကျေးရွာ			၁			၁၄၅
	မြို့နယ်ချုပ်			၆	၁		၉၇၁

(၄) လျှပ်စစ်မီးလင်းရေးလုပ်ငန်း  
မရှိပါ။

(၅) မြစ်မီးရောင်ကျေးရွာစီမံကိန်းလုပ်ငန်း

စဉ်	ကျေးရွာအရေ အတွက်	အိမ်ခြေ	အိမ်ထောင်စု	ခွင့်ပြုငွေ (ကျပ်သိန်း)
၁	၇၈ရွာ(၅၆ယူနစ်)	၈၂၃၃	၈၃၇၅	၁၈၀၆၀.၅
	မြို့နယ်ချုပ်	၈၂၃၃	၈၃၇၅	၁၈၀၆၀.၅

(၆) ကျေးလက်အိမ်ယာဖွံ့ဖြိုးရေးလုပ်ငန်း  
မရှိပါ။

(၇) ကျေးလက်အိမ်သာလုပ်ငန်း  
မရှိပါ။

(ခ) အစိုးရနှင့်ပြည်သူ့ဆောင်ရွက်သည့် ဒေသဖွံ့ဖြိုးရေး  
လုပ်ငန်းများ  
မရှိပါ။

မြို့ပြစီမံကိန်း(Town Plan) နှစ်(၃၀)အတွက် မြေအသုံးချမှုဆိုင်ရာ  
လျာထားချက်  
၄၉။ မြို့ပြစီမံကိန်း (Town Plan) နှစ်(၃၀)အတွက် မြေအသုံး  
ချမှုဆိုင်ရာ လျာထားချက်မှာ အောက်ပါအတိုင်းဖြစ်ပါသည်

စဉ်	မြို့နယ်	လျာထား မြေဧရိယာပေါင်း	လျာထားမည့် မြေဧရိယာပေါင်း	မှတ်ချက်
၁	ဓနဖြူ	၂၁.၅၀	၂၆၀(၄၀x၆၀)ပေ	ရေတွင်းကုန်း ကျေးရွာအုပ်စု
	မြို့နယ်ချုပ်	၂၁.၅၀	၂၆၀(၄၀x၆၀)ပေ	ရေတွင်းကုန်း ကျေးရွာအုပ်စု

အခန်း(၁၀)

အထွေထွေ

၅၀။ အခြားတင်ပြလိုသောအချက်များ  
မရှိပါ။



နိဂုံး

၅၁။ ခန့်ဖြူမြို့နယ်၏ ဒေသဆိုင်ရာအချက်အလက်များကို ဌာနဆိုင်ရာ များမှပေးပို့သော အချက်အလက်များ၊ ဒေသဆိုင်ရာအချက်အလက် စာစောင်များ၊ မှတ်တမ်းများအပေါ်တွင် အခြေခံလျက် အကျဉ်းချုံး ပြုစုထားခြင်းဖြစ်ပါသည်။ ဒေသဆိုင်ရာ အချက်အလက်များအား မှတ်တမ်းတင် စုစည်းတင်ပြခြင်းအားဖြင့် ခန့်ဖြူမြို့နယ်တစ်ခုလုံး၏ အချက်အလက်နှင့်ဖွံ့ဖြိုးတိုးတက်မှုအခြေအနေများကို လေ့လာသိရှိနိုင်ပြီး မိမိတို့၏လုပ်ငန်းများကို အထောက်အကူပြုမည်ဖြစ်ပါကြောင်း တင်ပြ အပ်ပါသည်။

မြို့နယ်အထွေထွေအုပ်ချုပ်ရေးဦးစီးဌာန  
ခန့်ဖြူမြို့နယ်

ရက်စွဲ၊ ၂၀၂၃-ခုနှစ်၊ မတ် လ ( ၃၁ )ရက်