



ဧရာဝတီတိုင်းဒေသကြီး

ပုသိမ်ခရိုင်

မြို့နယ်အထွေထွေအုပ်ချုပ်ရေးဦးစီးဌာန

ကန်ကြီးထောင့်မြို့နယ်၏

၂၀၂၂ခုနှစ်၊ ဧပြီလမှ ၂၀၂၃ခုနှစ်၊

ဩဂုတ်လအထိ

ဒေသဆိုင်ရာအချက်အလက်များ

မာတိကာ

စဉ်	အကြောင်းအရာ	စာမျက်နှာ	
		မှ	ထိ
	မြေပုံ		
	<b>အခန်း(၁)</b> <b>နိဒါန်း နှင့် ဒေသသမိုင်း</b>		
၁။	နိဒါန်း	၁	
၂။	ဒေသသမိုင်းအကျဉ်း	၂	
	<b>အခန်း(၂)</b> <b>ပထဝီဝင်အနေအထား</b>		
၃။	တည်နေရာနှင့် အကျယ်အဝန်း	၃	
၄။	နယ်နိမိတ်	၃	
၅။	မြေမျက်နှာသွင်ပြင်	၄	
၆။	ရေဆင်း	၄	
၇။	ပင်လယ်ရေမျက်နှာပြင်အထက်အမြင့်	၄	
	<b>အခန်း(၃)</b> <b>ရာသီဥတုနှင့်သဘာဝပတ်ဝန်းကျင်</b>		
၈။	ရာသီဥတု	၄	
၉။	သဘာဝပေါက်ပင်	၅	
၁၀။	တောရိုင်းတိရစ္ဆာန်များ	၅	

စဉ်	အကြောင်းအရာ	စာမျက်နှာ	
		မှ	ထိ
၁၁။	သဘာဝပတ်ဝန်းကျင်လက်ရှိအခြေအနေ	၆	
၁၂။	သဘာဝပတ်ဝန်းကျင်ထိန်းသိမ်းရေးလုပ်ငန်းများ	၆	
၁၃။	သဘာဝဘေးအန္တရာယ်ကျရောက်မှု	၆	
	<b>အခန်း(၄) လူဦးရေဆိုင်ရာအချက်အလက်များ</b>		
၁၄။	နေထိုင်သည့်တိုင်းရင်းသားလူမျိုးစုများ	၇	
၁၅။	အိမ်ခြေ ၊ အိမ်ထောင်စုနှင့်လူဦးရေ (က)အိမ်ခြေ/အိမ်ထောင်စု (ခ)လူဦးရေ	၈ ၈	
၁၆။	လူဦးရေတိုးနှုန်းနှင့် ကျား/ မ အချိုး (က)လူဦးရေတိုးနှုန်းနှင့်ကျား/ မ အချိုး (ခ)မွေးဖွား၊ သေဆုံး၊ ပြောင်းဝင်၊ ပြောင်းထွက်လူဦးရေ	၉ ၉	
၁၇။	ကိုးကွယ်သည့်ဘာသာ	၉	
၁၈။	နိုင်ငံခြားသားများနေထိုင်မှု	၁၀	
	<b>အခန်း(၅) အုပ်ချုပ်ရေးဆိုင်ရာအချက်အလက်များ</b>		
၁၉။	အုပ်ချုပ်ရေးနယ်မြေဖွဲ့စည်းမှု	၁၀	

စဉ်	အကြောင်းအရာ	စာမျက်နှာ	
		မှ	ထိ
၂၀။	<b>ရွေးကောက်ပွဲဆိုင်ရာကိစ္စရပ်များ</b>		
	(က) မြို့နယ်ရွေးကောက်ပွဲကော်မရှင်အဖွဲ့ခွဲ အဖွဲ့ဝင်စာရင်း	၁၁	
	(ခ) ဆန္ဒမဲပေးပိုင်ခွင့်ရှိသူဦးရေ	၁၂	
	(ဂ) နိုင်ငံရေးပါတီများ	၁၂	
	(ဃ) ရွေးချယ်ခံရသောလွှတ်တော်ကိုယ်စားလှယ်များ	၁၂	
	<b>အခန်း(၆)</b> <b>စီးပွားရေးဆိုင်ရာ အချက်အလက်များ</b>		
၂၁။	စီးပွားရေးဆိုင်ရာ ခြုံငုံသုံးသပ်ချက်	၁၃	
၂၂။	မြေအသုံးချမှု	၁၃	
၂၃။	<b>ဆည်မြောင်းတာဝန်များနှင့်ဆည်ရေသောက်ဧရိယာ</b>		
	(က) အစိုးရဆည်များ	၁၅	
	(ခ) ကိုယ့်အားကိုယ်ကိုးဆည်များ	၁၅	
	(ဂ) မြစ်ရေတင်စီမံကိန်းများ	၁၅	
	(ဃ) တာဝန်များ/ရေထိန်းတံခါးများ	၁၅	
၂၄။	<b>စိုက်ပျိုးရေးလုပ်ငန်း</b>		
	(က) အဓိကသီးနှံ(၁၀)မျိုး စိုက်ပျိုးထုတ်လုပ်မှု	၁၆	
	(ခ) နှစ်ရှည်သီးနှံစိုက်ပျိုးမှုအခြေအနေ	၁၇	
	(ဂ) အခြားဈေးကွက်ဝင်သီးနှံများစိုက်ပျိုးထုတ်လုပ်မှု	၁၇	
	(ဃ) လယ်ယာသုံးစက်ကိရိယာ သုံးစွဲမှုအခြေအနေ	၁၈	

စဉ်	အကြောင်းအရာ	စာမျက်နှာ	
		မှ	ထိ
	(င)လယ်ယာသုံးထယ်၊ထွန်နှင့်ကျွဲ၊နွားကောင်ရေ	၁၈	
၂၅။	<b>မွေးမြူရေးလုပ်ငန်း</b> (က) မွေးမြူရေးဇုန်များ (ခ) မြို့နယ်မွေးမြူရေး(ကောင်ရေ) (ဂ) မြို့နယ်အသားထုတ်လုပ်မှု(ပိဿာ) (ဃ) မြို့နယ်ကြက်/ဘဲ/ငှက်ထုတ်လုပ်မှု(လုံး) (င) နို့ထွက်ပစ္စည်းထုတ်လုပ်မှု (စ) မြို့နယ်ငါးပုစွန်မွေးမြူမှုအခြေအနေ (ဆ) ရေချို၊ ရေငန်ငါးဖမ်းလုပ်ငန်းမှ အသားထုတ်လုပ်မှု	၁၉ ၁၉ ၁၉ ၁၉ ၁၉ ၂၀ ၂၀	
၂၆။	<b>စက်မှုလက်မှုလုပ်ငန်း</b> (က) စက်မှုဇုန်များ (ခ) မြို့နယ်ရှိစက်ရုံများ (ဂ) မြို့နယ်ရှိအလုပ်ရုံများ (ဃ) အိမ်တွင်းစက်မှုလက်မှုလုပ်ငန်းများ	၂၀ ၂၁ ၂၂ ၂၃	
၂၇။	<b>သစ်တောလုပ်ငန်းဆောင်ရွက်မှုအခြေအနေ</b> (က) သစ်တောများ (ခ) စီးပွားဖြစ်သစ်တောစိုက်ခင်း (ဂ) သစ်ထုတ်လုပ်မှု (ဃ) သစ်တောထွက်ပစ္စည်းများ	၂၃ ၂၄ ၂၄ ၂၄	

စဉ်	အကြောင်းအရာ	စာမျက်နှာ	
		မှ	ထိ
၂၈။	<b>တွင်းထွက်ပစ္စည်းထုတ်လုပ်မှုလုပ်ငန်း</b> (က) ဓာတ်သတ္တုတူးဖော်ထုတ်လုပ်မှု (ခ) ကျောက်မျက်တူးဖော်ထုတ်လုပ်မှု	၂၄ ၂၄	
၂၉။	<b>စွမ်းအင်နှင့်လျှပ်စစ်ကဏ္ဍ</b> (က) ရေနံထုတ်လုပ်မှု (ခ) ရေနံချက်စက်ရုံ (ဂ) ဓာတ်ဆီ/ဒီဇယ် အရောင်းဆိုင်များ (ဃ) သဘာဝဓါတ်ငွေ့ပိုက်လိုင်း (င) သဘာဝဓါတ်ငွေ့ထုတ်လုပ်မှု (စ) သဘာဝဓါတ်ငွေ့အရောင်းဆိုင်များ (ဆ) လျှပ်စစ်ဓါတ်အားထုတ်လုပ်မှု/ ရရှိမှု (ဇ) ဓါတ်အားခွဲရုံ (ဈ) ထရန်စဖော်မာအရေအတွက် (ည) လျှပ်စစ်ဓါတ်အားသုံးစွဲမှု	၂၄ ၂၄ ၂၅ ၂၅ ၂၅ ၂၅ ၂၅ ၂၅ ၂၅ ၂၆ ၂၆	
၃၀။	<b>ပို့ဆောင်ရေးနှင့်လမ်းပန်းဆက်သွယ်ရေးလုပ်ငန်း</b> (က) လေကြောင်းလမ်း (ခ) ရေကြောင်းလမ်း (ဂ) ရထားလမ်းနှင့်ဘူတာရုံများ (ဃ) ကားဂိတ်များ	၂၇ ၂၇ ၂၈ ၂၉	

စဉ်	အကြောင်းအရာ	စာမျက်နှာ	
		မှ	ထိ
၃၁။	လမ်းဦးစီးဌာနနှင့် တံတားဦးစီးဌာနများမှ ဆောင်ရွက်သည့် လုပ်ငန်းများ (က) ကားလမ်းများ (ခ) မြို့နယ်ချင်းဆက်လမ်းများ (ဂ) တံတားများ (ဃ) လမ်း၊ တံတားသုံးစက်ကိရိယာများ (င) လမ်း၊ တံတားအသုံးပြုခကောက်ခံသည့်လုပ်ငန်း	၃၀ ၃၀ ၃၁ ၃၂ ၃၂	
၃၂။	ဟိုတယ်နှင့်ခရီးသွားလုပ်ငန်း (က) ဟိုတယ် (ခ) မိုတယ်၊ အင်း၊ တည်းခိုခန်း (ဂ) ကမ်းခြေ/ အပန်းဖြေနေရာ	၃၂ ၃၂ ၃၃	
၃၃။	သမဝါယမအသင်းများ	၃၃	
၃၄။	စီးပွားရေးဆိုင်ရာ အခြေခံအဆောက်အဦများ (က) ကုမ္ပဏီ၊ ကုန်စည်ဒိုင်၊ ပွဲရုံ၊ ဈေးနှင့်ကုန်တိုက်များ (ခ) ဘဏ်များ (ဂ) စတိုးဆိုင်နှင့်အရောင်းဆိုင်များ	၃၃ ၃၅ ၃၆	



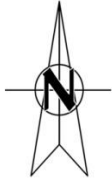
စဉ်	အကြောင်းအရာ	စာမျက်နှာ	
		မှ	ထိ
၃၅။	စည်ပင်သာယာရေးလုပ်ငန်းများ (က)ဈေးလုပ်ငန်း (ခ)သောက်သုံးရေရရှိရေးလုပ်ငန်း (ဂ)သန့်ရှင်းရေးလုပ်ငန်း (ဃ)လမ်း၊တံတားလုပ်ငန်း	၃၈ ၃၈ ၃၉ ၃၉	
၃၆။	ပုံနှိပ်လုပ်ငန်းနှင့် မီဒီယာလုပ်ငန်းများ (က) ပုံနှိပ်လုပ်ငန်းနှင့် တေးသံသွင်း၊ ဗွီဒီယို (ခ) မီဒီယာလုပ်ငန်းများ	၄၀ ၄၀	
၃၇။	ပြည်တွင်း အသားတင်ထုတ်လုပ်မှုနှင့်ဝန်ဆောင်မှု တန်ဖိုး	၄၀	
၃၈။	လူတစ်ဦးချင်းဝင်ငွေ	၄၁	
၃၉။	အသက်မွေးဝမ်းကြောင်းလုပ်ငန်းအလိုက် အလုပ်လုပ်သူ ဦးရေ	၄၁	
၄၀။	အလုပ်လုပ်နိုင်သူဦးရေနှင့် အလုပ်လက်မဲ့ဦးရေ	၄၂	

စဉ်	အကြောင်းအရာ	စာမျက်နှာ	
		မှ	ထိ
	<b>အခန်း(၇) လူမှုရေးဆိုင်ရာ အချက်အလက်များ</b>		
၄၁။	<b>ပညာရေးကဏ္ဍ</b> (က) အဆင့်မြင့်ပညာ (ခ) အခြေခံပညာ (ဂ) မူလတန်းကြိုကျောင်း (ဃ) ဘုန်းတော်ကြီးသင်ပညာရေးကျောင်း (င) ကျောင်းနေအရွယ်ကလေးများ ကျောင်းအပ်နှံမှု (စ) တက္ကသိုလ်ပင်တန်းအောင်မြင်မှု (ဆ) စာတတ်မြောက်မှု ရာခိုင်နှုန်း (ဇ) သင်ကြားမှု သင်ယူမှုအထောက်အကူပြုစာသင်ခန်းများဖွင့်လှစ်နိုင်မှု (ဈ) စာကြည့်တိုက်များဖွင့်လှစ်နိုင်မှု (ည) ပညာရေးအတွက် အစိုးရအသုံးစရိတ်	၄၂ ၄၃ ၄၇ ၄၇ ၄၈ ၄၈ ၄၈ ၄၈ ၄၉ ၅၀	
၄၂။	<b>ကျန်းမာရေးကဏ္ဍ</b> (က) ဆေးရုံများ (ခ) ဆေးပေးခန်းများ (ဂ) ကျေးလက်ကျန်းမာရေးဌာန/ဌာနခွဲ (ဃ) ကျန်းမာရေးစောင့်ရှောက်မှု	၅၀ ၅၀ ၅၁ ၅၃	

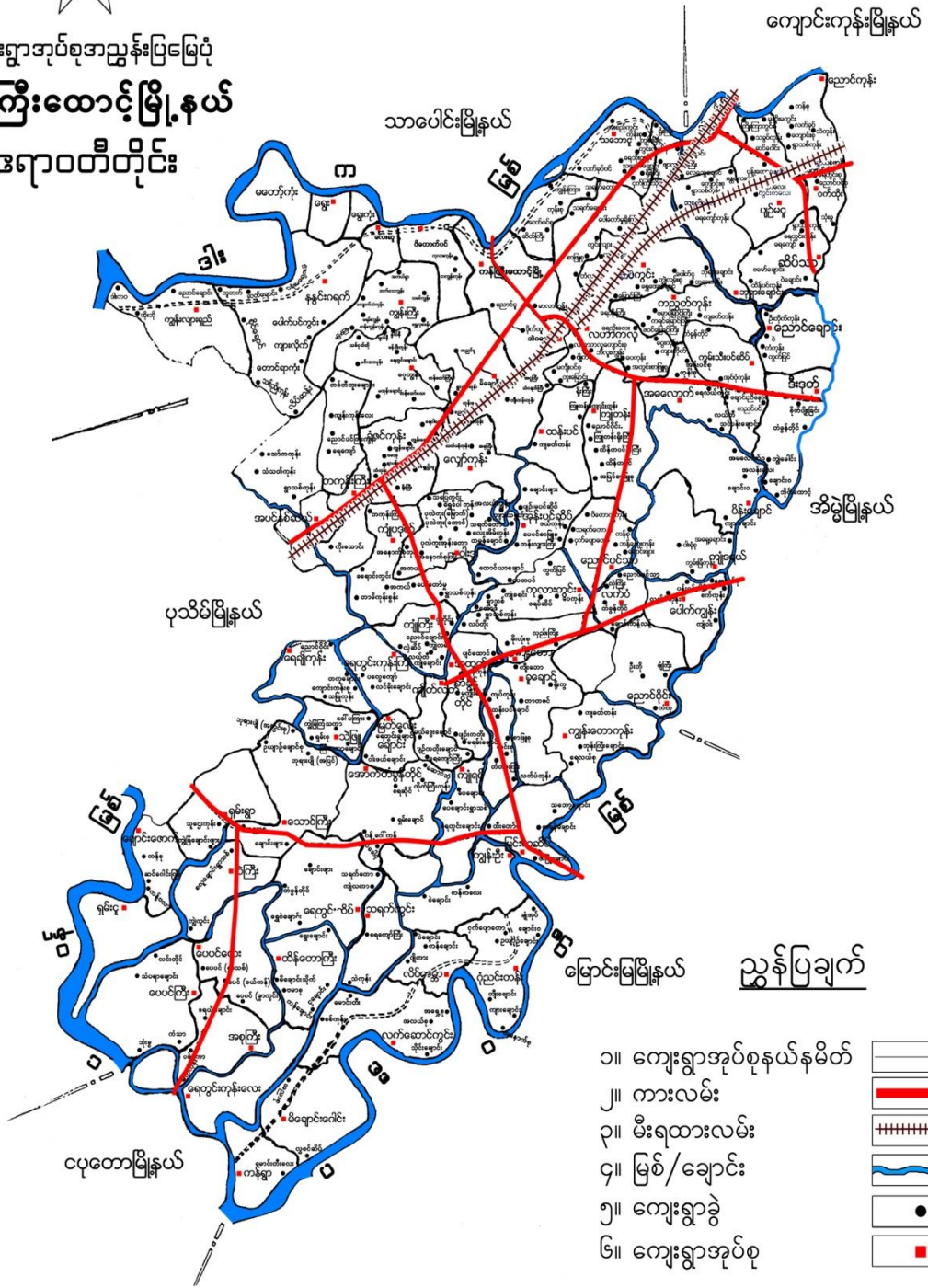
စဉ်	အကြောင်းအရာ	စာမျက်နှာ	
		မှ	ထိ
	(င) ဒေသတွင်း အများဆုံးဖြစ်တတ်သောရောဂါများ (စ) HIV/ AIDS-ရောဂါ ဖြစ်ပွား/ သေဆုံးဦးရေ (ဆ) ကျန်းမာရေးဆိုင်ရာ အညွှန်းကိန်းများ (ဇ) ကျန်းမာရေးအတွက် အစိုးရအသုံးစရိတ်	၅၃ ၅၃ ၅၄ ၅၄	
၄၃။	<b>လူမှုရေးအသင်းအဖွဲ့များ</b> (က) INGO (ခ) NGO (ဦးရေ) (ဂ) အသင်းအဖွဲ့များ	၅၄ ၅၄ ၅၄	
၄၄။	<b>အားကစားနှင့်ပျော်ဖြေရေးလုပ်ငန်းများ</b>	၅၅	
	<b>အခန်း(၈)</b> <b>ဘာသာရေးဆိုင်ရာအချက်အလက်များ</b>		
၄၅။	<b>ဗုဒ္ဓဘာသာဆိုင်ရာအဆောက်အဦများနှင့်သာသနာဝင်ပုဂ္ဂိုလ်များ</b> (က) သာသနိကအဆောက်အဦများ (ခ) ရဟန်းသံဃာနှင့်သီလရှင်များ (ဂ) ထင်ရှားသည့်ဘုရား၊ စေတီ၊ ပုထိုးများ (ဃ) ထင်ရှားသည့်ဘုန်းတော်ကြီးကျောင်းများ	၅၆ ၅၆ ၅၆ ၅၇	
၄၆။	<b>အခြားဘာသာရေးအဆောက်အဦများ</b>	၅၇	

စဉ်	အကြောင်းအရာ	စာမျက်နှာ	
		မှ	ထိ
၄၇။	သမိုင်းဝင်ထင်ရှားသောအဆောက်အဦနှင့်နေရာများ	၅၈	
	<b>အခန်း(၉)</b> <b>ဒေသဖွံ့ဖြိုးရေးဆိုင်ရာအချက်အလက်များ</b>		
၄၈။	ဒေသဖွံ့ဖြိုးရေးလုပ်ငန်းများဆောင်ရွက်နိုင်မှုအခြေအနေ (က) ကျေးလက်ဒေသဖွံ့ဖြိုးတိုးတက်ရေးဦးစီးဌာနနှင့် ကျေးလက်လမ်းဦးစီးဌာနများမှ ဆောင်ရွက်သည့် လုပ်ငန်းများ (ခ) အစိုးရနှင့်ပြည်သူ့ဆောင်ရွက်သည့် ဒေသဖွံ့ဖြိုး ရေးလုပ်ငန်းများ	၅၈          ၆၀	
၄၉။	မြို့ပြစီမံကိန်း(TownPlan)နှစ်(၃၀)အတွက်မြေအသုံးချမှု ဆိုင်ရာလျာထားမှု	၆၀	
	<b>အခန်း(၁၀)</b> <b>အထွေထွေ</b>		
၅၀။	အခြားတင်ပြလိုသောအချက်များ	၆၁	
၅၁။	နိဂုံး	၆၁	

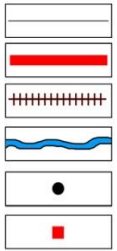
# ကန်ကြီးထောင့်မြို့နယ်ပြမြေပုံ



ကျေးရွာအုပ်စုအညွှန်းပြမြေပုံ  
**ကန်ကြီးထောင့်မြို့နယ်**  
 ဒေရာဝတီတိုင်း



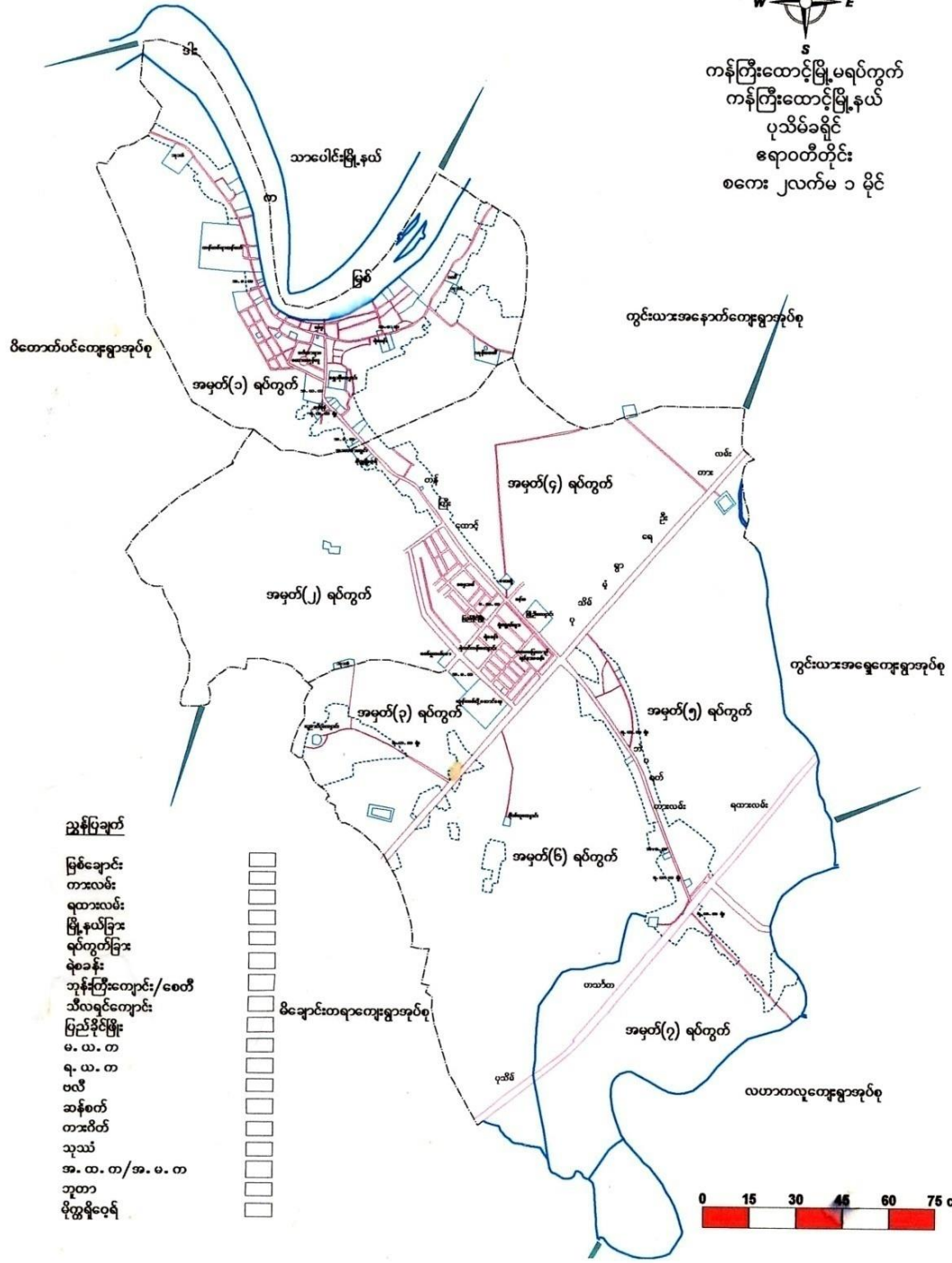
- ၁။ ကျေးရွာအုပ်စုနယ်နိမိတ်
- ၂။ ကားလမ်း
- ၃။ မီးရထားလမ်း
- ၄။ မြစ်/ချောင်း
- ၅။ ကျေးရွာခွဲ
- ၆။ ကျေးရွာအုပ်စု



# ကန်ကြီးထောင့်မြို့မရပ်ကွက်များ၏အညွှန်းမြေမြေပုံ




ကန်ကြီးထောင့်မြို့မရပ်ကွက်  
 ကန်ကြီးထောင့်မြို့နယ်  
 ပုသိမ်ခရိုင်  
 ဧရာဝတီတိုင်း  
 စကေး ၂ လက်မ ၁ မိုင်



## ညွှန်းပြချက်

- မြစ်ချောင်း
- တူးလမ်း
- ရထားလမ်း
- မြို့နယ်ခြား
- ရပ်ကွက်ခြား
- ရဲစခန်း
- ဘုန်းကြီးကျောင်း/ဧတီ
- သီလရင်ကျောင်း
- ပြည်ပိုင်မြို့
- မ. ယ. တ
- ရ. ယ. တ
- ဗလီ
- ဆန်စက်
- တားပိတ်
- သုဿံ
- အ. တ. တ/အ. မ. တ
- ဘုတာ
- မိုးကူရီစေ့

	အမှတ်(၁) ရပ်ကွက်
	အမှတ်(၂) ရပ်ကွက်
	အမှတ်(၃) ရပ်ကွက်
	အမှတ်(၄) ရပ်ကွက်
	အမှတ်(၅) ရပ်ကွက်
	အမှတ်(၆) ရပ်ကွက်
	အမှတ်(၇) ရပ်ကွက်



ကန်ကြီးထောင့်မြို့နယ်၏ ဒေသဆိုင်ရာအချက်အလက်များ

အခန်း(၁)

နိဒါန်းနှင့် ဒေသသမိုင်း

နိဒါန်း

၁။ အထွေထွေအုပ်ချုပ်ရေးဦးစီးဌာနသည် ပြည်ထဲရေးဝန်ကြီးဌာန အောက်ရှိဌာနတစ်ခုဖြစ်ပြီး တရားဥပဒေစိုးမိုးရေးနှင့် ရပ်ရွာအေးချမ်းသာယာရေး၊ နိုင်ငံတော်အစိုးရ၏မူဝါဒများ အကောင်အထည်ဖော်ရေး၊ ကောင်းမွန်သောအုပ်ချုပ်ရေးစနစ်ဖော်ဆောင်ရေးနှင့် ပြည်သူ့ဗဟိုပြုဒေသဖွံ့ဖြိုးရေးလုပ်ငန်း ဆောင်ရွက်ရေးဟူသော ရည်မှန်းချက်တာဝန်များကို အောင်မြင်အောင် ဆောင်ရွက်လျက်ရှိပါသည်။ ထို့အပြင် အထွေထွေအုပ်ချုပ်ရေးဦးစီးဌာနတွင် တာဝန်ထမ်းဆောင်ကြသည့် အဆင့်ဆင့်သော အရာထမ်း၊ အမှုထမ်းများ သည် ရုံးချုပ်အဆင့်မှ အောက်ခြေရပ်ကွက်/ကျေးရွာအုပ်စုအဆင့်အထိအထွေထွေအုပ်ချုပ်ရေးဦးစီးဌာနရုံးအသီးသီးတွင် တာဝန်ထမ်းဆောင်ကြရပြီး နိုင်ငံတော်အုပ်ချုပ်ရေးယန္တရား ချောမွေ့စွာလည်ပတ်ရေးတွင် ပါဝင်ဆောင်ရွက်ခြင်း၊ ဝန်ကြီးဌာန၏ ရည်မှန်းချက်တာဝန်များ၊ အခြားဝန်ကြီးဌာနမှပေးအပ်သော တာဝန်များနှင့် ဒေသဆိုင်ရာအစိုးရအဖွဲ့များမှ ပေးအပ်သောလုပ်ငန်းတာဝန်များကိုကျေပွန်စွာထမ်းဆောင်နေကြရသည်ဖြစ်ရာ ဒေသဆိုင်ရာအချက်အလက်များပြုစုထားရှိခြင်းသည် များစွာအရေးပါလာပါသည်။ ဒေသဆိုင်ရာအချက်အလက်များ ပြုစုခြင်းဖြင့် မိမိတို့၏လုပ်ငန်းဆောင်ရွက်ရာတွင်အထောက်အကူပြုသကဲ့သို့ အကြီးအကဲများနယ်မြေသို့ကွင်းဆင်းရာတွင်နယ်မြေ၏အချက်အလက်များ ကိုလွယ်ကူစွာသိရှိနိုင်မည် ဖြစ်ပါသည်။ ဤစာအုပ်သည် ကန်ကြီးထောင့် မြို့နယ်၏ဒေသဆိုင်ရာအချက်အလက်များကို ၂၀၂၂ခုနှစ်၊ဇူလိုင်လမှ ၂၀၂၂ခုနှစ်၊ဩဂုတ်လကုန်ထိ

နောက်ဆုံးအခြေအနေနှင့် သက်ဆိုင်ရာဌာနအသီးသီးမှပေးပို့သော ကိန်း  
ဂဏန်းများနှင့်အညီ ပြုစုတင်ပြထားခြင်း ဖြစ်ပါ သည်။

**ဒေသသမိုင်းအကျဉ်း**

၂။ လွန်ခဲ့သောနှစ်တစ်ရာကျော်ခန့်တွင် ရွှေဘိုမြို့မှ ဘုန်းတော်ကြီး  
တစ်ပါးသည် ကန်ကြီးထောင့်ဒေသသို့ သာသနာပြုရန် ရောက်ရှိလာ  
ပြီး ရွှေဘိုဘုန်းတော်ကြီးကျောင်း တည်ဆောက်ခဲ့ပါသည်။ ထိုအချိန်  
တွင် အိမ်ခြေအနည်းငယ်သာရှိပြီး ရွာစတင်ဖြစ်ခဲ့ပါသည်။ ဘုရားတည်  
ရန် ယခုဈေးနှင့်မကျည်းတန်း လမ်းအကြားတွင် အုတ်ဖုတ်ခဲသဖြင့်  
ကန်ကြီးဖြစ်ပေါ်လာပါသည်။ ကန်ကြီးမှာမိုးလင်းချိန်တွင်မီးထတောက်  
သဖြင့် ကန်မီးတောက် (ကရင်လိုမိခိုက်လန်-မီးတောက်ရွာ)ဟု စတင်  
ခေါ်ဝေါ်ပါသည်။ ကန်မီးတောက်မှ ကာလကြာမြင့်သောအခါ ကန်ကြီး  
ထောင့်ဟု အမည်ပြောင်း လာခဲ့ခြင်းဖြစ်ပါသည်။ ၁၉၉၀ခုနှစ်တွင်  
ပြည်ထဲရေးနှင့် သာသနာရေးဝန်ကြီးဌာန၏ ( ၆. ၈. ၁၉၉၀ ) ရက်စွဲပါ  
စာအမှတ်၊ ၂/၃၁၁/အထ (၂)အမိန့်ကြော်ငြာစာအရ မြို့ချောင်းကျေးရွာ  
အုပ်စု၊ မြက်တို ကျေးရွာဒေသတွင် မြေဧရိယာ ( ၂၂၈၆၈ ) ဧက၊  
ရပ်ကွက် (၁) ရပ်ကွက်၊ (အရှေ့ရုံး ရပ်ကွက်) ပါဝင်သော ပုသိမ်  
အရှေ့မြို့ကိုသတ်မှတ်ခဲ့ပြီး ပုသိမ်အရှေ့ မြို့နယ်ရုံးများကို ပုသိမ်  
အနောက်မြို့နယ်မှ ခွဲထွက်၍ ရုံးစိုက်ပြီး၊ အုပ်ချုပ်မှုလုပ်ငန်းများ  
ဆောင်ရွက်ခဲ့ပါသည်။ ပြည်ထဲရေးဝန်ကြီးဌာန၏ (၁၉.၂.၉၆) ရက်စွဲပါ  
စာအမှတ်၊ ၃ / ၂၆ / အထ ( ၂ ) အမိန့် ကြော်ငြာစာအရ ပုသိမ်အရှေ့  
မြို့နယ်မှ ရွှေမြင်တင်ကျေးရွာအုပ်စု၊ မရမ်းချောင်းကျေးရွာအုပ်စု၊ ဇင်ပြွန်း  
ကုန်း ကျေးရွာအုပ်စု၊ ပေါက်ကုန်းကျေးရွာအုပ်စု၊ မြို့ချောင်းကျေးရွာအုပ်စု၊  
ပျဉ်းကတိုးကုန်းကျေးရွာအုပ်စု နှင့်ကိုးဆူကျေးရွာအုပ်စုပေါင်း (၇)  
အုပ်စုကို ပုသိမ်မြို့နယ်သို့ ထည့်သွင်းဖွဲ့စည်းခဲ့ပြီး ပုသိမ် အနောက်



မြို့နယ်ကို ပုသိမ်မြို့နယ် ဟုလည်းကောင်း ၊ ပုသိမ်အရှေ့ မြို့နယ်ကို ကန်ကြီးထောင့်မြို့နယ်ဟုလည်းကောင်း၊ အမည်ပြင်ဆင်သတ်မှတ် ဆောင်ရွက်ခဲ့ပါသည်။ လက်ရှိအခြေအနေအရ မြို့နယ်ဌာနဆိုင်ရာရုံး များအား ကန်ကြီးထောင့်ဒေသတွင်ရုံးဖွင့်၍ အုပ်ချုပ်မှုလုပ်ငန်းများ ဆောင်ရွက်လျက်ရှိပါသည်။

**အခန်း(၂)**

**ပထဝီဝင် အနေအထား**

**တည်နေရာ နှင့်အကျယ်အဝန်း**

၃။ ကန်ကြီးထောင့်မြို့နယ်သည် မြောက်လတ္တီတွဒ် ၁၆ ဒီဂရီ ၃၄ မိနစ် ၅၈ စက္ကန့် မှ ၁၆ ဒီဂရီ ၅၀ မိနစ် ၃၈ စက္ကန့်ကြား အရှေ့ လောင်ဂျီတွဒ် ၉၄ ဒီဂရီ ၃ မိနစ် ၅၅ စက္ကန့်မှ ၉၄ ဒီဂရီ ၃ မိနစ် ၃၅ စက္ကန့်ကြားတွင် တည်ရှိပြီး အရှေ့မှ အနောက်သို့ (၁၉) မိုင်ရှိပြီး တောင်မှ မြောက်သို့ (၂၈)မိုင် ရှည်လျားပါသည်။ ကန်ကြီးထောင့် မြို့နယ်၏ ဧရိယာစတုရန်းမိုင်မှာ အောက်ပါအတိုင်းဖြစ်ပါသည်-

စဉ်	မြို့နယ်	စတုရန်းမိုင်	မြို့	စတုရန်းမိုင်
၁	ကန်ကြီးထောင့်	၃၀၄.၉၂	၁	၆.၃၈

**နယ်နိမိတ်**

၄။ ကန်ကြီးထောင့်မြို့နယ်၏ အရှေ့ဘက်တွင် ကျောင်းကုန်းမြို့နယ်၊ အိမ်မဲမြို့နယ်၊ မြောင်းမြမြို့နယ်၊ အနောက်ဘက်တွင် ပုသိမ်မြို့နယ်၊ တောင်ဘက်တွင်ပုတောမြို့နယ်၊ မြောက်ဘက်တွင် သာပေါင်းမြို့နယ်တို့ တည်ရှိပါသည်။

### မြေမျက်နှာသွင်ပြင်

၅။ ကန်ကြီးထောင့်မြို့နယ်သည် ညီညာပြန့်ပြူးပါသည်။

#### ရေဆင်း

၆။ ကန်ကြီးထောင့်မြို့နယ်အတွင်း မြစ်ချောင်းပေါများသော ဒေသ ဖြစ်ပြီး ဒါးကမြစ်သည် မြောက်မှတောင်သို့လည်းကောင်း၊ ပေပင် မြစ်သည် မြောက်မှတောင်သို့လည်းကောင်း၊ ငဝန်မြစ်သည် မြောက်မှ တောင်သို့လည်းကောင်း၊ စီးဆင်းပါသည်။ ရာသီမရွေး သွားလာနိုင် သော မြစ်များဖြစ်ပြီး အချို့မြစ်ချောင်းများမှာ နွေရာသီတွင် စက်လှေ များသာသွားလာနိုင်ပါသည်။

#### ပင်လယ်ရေမျက်နှာပြင်အထက်အမြင့်

၇။ ကန်ကြီးထောင့်မြို့နယ်သည် ပင်လယ်ရေမျက်နှာပြင်အထက် ပျမ်းမျှ အမြင့်ပေ (၂၇) ပေတွင် တည်ရှိပါသည်။

### အခန်း(၃)

#### ရာသီဥတုနှင့် သဘာဝပတ်ဝန်းကျင်

##### ရာသီဥတု

၈။ ကန်ကြီးထောင့်မြို့နယ်သည် ပူအိုက်စွတ်စိုသော ရာသီဥတု ရှိ ပြီး အမြင့်ဆုံးအပူချိန်မှာ ၃၉°C နှင့် အနိမ့်ဆုံးအပူချိန်မှာ (၁၄°C) ဖြစ်ပါသည်။ နှစ်အလိုက် ဖြစ်ပေါ်ခဲ့သော မိုးရေချိန်နှင့် အပူချိန်မှာ အောက်ပါအတိုင်းဖော်ပြအပ်ပါသည် -

စဉ်	ခုနှစ်	မိုးရေချိန်		အပူချိန်	
		မိုးရွာရက်	စုစုပေါင်း မိုးရေချိန် (လက်မ)	နွေရာသီ (.C)	ဆောင်းရာသီ (.C)
				အမြင့်ဆုံး	အနိမ့်ဆုံး
၁	၂၀၁၉	၁၀၃	၁၀၃.၈၁	၃၉	၁၅
၂	၂၀၂၀	၉၂	၇၄.၈၀	၃၉	၁၄
၃	၂၀၂၁	၈၃	၈၇.၈၅	၃၇	၁၇
၄	၂၀၂၂	၄၀	၃၇.၁၈	၃၅	၁၇
၅	၂၀၂၃	၂	၁.၃၀	၂၃	၃၁

**သဘာဝပေါက်ပင်များ**

၉။ ကန်ကြီးထောင့်မြို့နယ်အတွင်း ကုက္ကိုပင်၊အုန်းပင်၊ ကွမ်းသီးပင်၊သရက်ပင်၊ ထန်းပင်နှင့်ရေငံဝင်သော အချို့နေရာများတွင် ဓနိပင်များရှိပါသည်။

**တောရိုင်းတိရစ္ဆာန်များ**

၁၀။ ကန်ကြီးထောင့်မြို့နယ်အတွင်း တောရိုင်း တိရစ္ဆာန်များ နေထိုင် ကျက်စားမှုမရှိပါ။

**သဘာဝပတ်ဝန်းကျင်လက်ရှိအခြေနေ**

၁၁။ ကန်ကြီးထောင့်မြို့နယ်အတွင်း ဒါးကမြစ်၊ ပေပင်မြစ်၊ မောင်းတီးမြစ်၊ ငဝန်မြစ်နှင့်အပင်နှစ်ဆယ်ချောင်း၊ ကျုံခရင်ချောင်း၊ ကြိမ်ချောင်း၊ ကျုံဒရယ်ချောင်းများတည်ရှိပြီး မြစ်ချောင်းများ တိမ်ကောမှုမရှိစေရေးအတွက် ဆည်မြောင်းနှင့် ရေအသုံးချမှု စီမံခန့်ခွဲရေးဦးစီးဌာနမှ ထိန်းသိမ်းလျက်ရှိပါသည်။

**သဘာဝပတ်ဝန်းကျင်ထိန်းသိမ်းရေးလုပ်ငန်းများ**

၁၂။ ကန်ကြီးထောင့်မြို့နယ်အတွင်း သဘာဝပတ်ဝန်းကျင် ထိန်းသိမ်းရေးအနေဖြင့် သစ်တောဦးစီးဌာနမှ၊ မိုးရာသီ သစ်ပင်စိုက်ပျိုးရေးကို အမှတ်(၄)ရပ်ကွက် မြို့မအားကစားကွင်းဝန်းအတွင်းတွင် ကျွန်း၊ ပျဉ်းကတိုး၊ ပိတောက်၊ ကံ့ကော်ပင်၊ မန်ဂျန်းရှား စသည့် သစ်ပင်ပေါင်း(၁၀၅၀)ပင်စိုက်ပျိုးနိုင်ခဲ့ပါသည်။

**သဘာဝဘေးအန္တရာယ်ကျရောက်မှု**

၁၃။ မြို့နယ်တွင်း မိုးရွာသွန်းမှုနှင့် ဒါးကမြစ်ရေကြီးမြင့် အန္တရာယ်မှ ကာကွယ်နိုင်ရန် ဒါးက - ရွေးကုန်းကမ်းပတ်တာ (၁၁.၅၇) မိုင်နှင့် ဒါးက - မန္တလေးကုန်းတာ(၁)မိုင်တို့တည်ရှိ ပါသည်။ ဒါးကမြစ်ရေ၏ စိုးရိမ်ရေအမှတ်မှာ (၈၂၀) စင်တီမီတာ ဖြစ်ပြီး ကန်ကြီးထောင့်မြို့နယ်အတွင်း ၂၀၂၂ခုနှစ်၊ ဧပြီလမှ ၂၀၂၂ ခုနှစ်၊ ဩဂုတ်လအတွင်း သဘာဝဘေးအန္တရာယ်ဖြစ်ပွားမှုအား အောက်ပါအတိုင်းတင်ပြအပ်ပါသည်-

စဉ်	အမျိုးအစား	ဖြစ်ပွားကြိမ်	သေ/ပျောက်ဦးရေ	အဆောက်အဦးပျက်စီးမှု	ဆုံးရှုံးမှုတန်ဖိုး (ကျပ်သန်း)
၁	မုန်တိုင်းဘေး	-	-	-	-

၂	ဆူနာမီဘေး	-	-	-	-
၃	ငလျင်ဘေး	-	-	-	-
၄	ရေဘေး	-	-	-	-
၅	မီးဘေး	၂	-	၅	၁.၁၄၃၀၀၀
ပေါင်း		၂	-	၅	၁.၁၄၃၀၀၀

**အခန်း(၄)**

**လူဦးရေဆိုင်ရာအချက်အလက်များ**

**နေထိုင်သည့်တိုင်းရင်းသားလူမျိုးစုများ**

၁၄။ ကန်ကြီးထောင့်မြို့နယ်တွင် နေထိုင်ကြသော တိုင်းရင်းသား လူမျိုးစုများမှာ အောက်ပါအတိုင်းဖြစ်ပါသည်-

စဉ်	လူမျိုး	နေထိုင်သည့် လူဦးရေ	မြို့နယ်လူဦးရေ	ရာခိုင်နှုန်း
၁	ကချင်	-	-	-
၂	ကယား	-	-	-
၃	ကရင်	၈၃၈၁၃	၁၈၆၂၂၉	၄၅.၀၀
၄	ချင်း	-	-	-
၅	မွန်	-	-	-
၆	ဗမာ	၉၉၉၂၃	၁၈၆၂၂၉	၅၃.၆၅
၇	ရခိုင်	၁၇	၁၈၆၂၂၉	၀.၀၀၉
၈	ရှမ်း	-	-	-
	မြို့နယ်ချုပ်		၁၈၆၂၂၉	၉၈.၆၇

**အိမ်ခြေအိမ်ထောင်စု၊ လူဦးရေ**

၁၅။ ကန်ကြီးထောင့်မြို့နယ်၏ ၂၀၂၂ ခုနှစ် ဩဂုတ်လကုန်အထိ အိမ်ခြေအိမ်ထောင်စု၊ လူဦးရေမှာ အောက်ပါအတိုင်း ဖြစ်သည်-

**(က) အိမ်ခြေ/အိမ်ထောင်စု**

စဉ်	အကြောင်းအရာ	အိမ်ခြေ	အိမ်ထောင်စု	ရပ်ကွက်	ကျေးရွာအုပ်စု	ကျေးရွာ
၁	မြို့နေ	၂၈၁၄	၂၉၀၁	၇	-	-
၂	ကျေးလက်နေ	၄၃၁၈၅	၄၃၂၀၃	-	၇၃	၃၈၆
	<b>မြို့နယ်ချုပ်</b>	<b>၄၅၉၉၉</b>	<b>၄၆၁၀၄</b>	<b>၇</b>	<b>၇၃</b>	<b>၃၈၆</b>

**(ခ) လူဦးရေ**

စဉ်	အကြောင်းအရာ	အသက်(၁၈) နှစ်အထက်			အသက်(၁၈) နှစ်အောက်			စုစုပေါင်း		
		ကျား	မ	ပေါင်း	ကျား	မ	ပေါင်း	ကျား	မ	ပေါင်း
၁	မြို့နေ	၄၁၃၀	၄၆၂၈	၈၇၅၈	၁၄၅၃	၁၄၄၈	၂၉၀၁	၅၅၈၃	၆၀၇၆	၁၁၆၅၉
၂	ကျေးလက်နေ	၆၁၈၄၂	၆၆၆၀၉	၁၂၈၄၅၁	၂၂၆၂၂	၂၃၄၉၇	၄၆၁၁၉	၈၄၄၉၄	၉၀၁၀၆	၁၇၄၅၇၀
	<b>မြို့နယ်ချုပ်</b>	<b>၆၅၉၇၂</b>	<b>၇၁၂၃၇</b>	<b>၁၃၇၂၀၉</b>	<b>၂၄၀၇၅</b>	<b>၂၄၉၄၅</b>	<b>၄၉၀၂၀</b>	<b>၉၀၀၄၇</b>	<b>၉၆၁၈၂</b>	<b>၁၈၆၂၂၉</b>

**လူဦးရေတိုးနှုန်းနှင့်ကျား/မအချိုး**

၁၆။ ကန်ကြီးထောင့်မြို့နယ်၏ ၂၀၂၂ ခုနှစ်၊ မတ်လမှ ဩဂုတ်လ ကုန်ထိ လူဦးရေတိုးနှုန်းနှင့် ကျား၊ မ အချိုးမှာ အောက်ပါအတိုင်း ဖြစ်ပါသည်-

(က) လူဦးရေတိုးနှုန်းနှင့်ကျား/မအချိုး

စဉ်	ယခင်နှစ် လူဦးရေ	ယခုနှစ် လူဦးရေ	တိုးလာ ဦးရေ	တိုးနှုန်း	ကျား/မအချိုး		
					ကျား	မ	အချိုး
၁	၁၈၅၇၂၂	၁၈၆၂၂၉	၅၀၇	၀.၀၉	၂၀၄	၃၀၃	၁.၁၄

(ခ) မွေးဖွား၊ သေဆုံး၊ ပြောင်းဝင်၊ ပြောင်းထွက်လူဦးရေ

စဉ်	မူလလူ ဦးရေ	မွေးဖွား ဦးရေ	သေ ဆုံး ဦးရေ	ပြောင်း ဝင် ဦးရေ	ပြောင်း ထွက် ဦးရေ	လက်ရှိ လူဦးရေ
၁	၁၈၆၁၃၁	၁၉၇	၉၉	-	-	၁၈၆၂၂၉

**ကိုးကွယ်သည့်ဘာသာ**

၁၇။ မြို့နယ်အတွင်း နေထိုင်ကြသူများ၏ ကိုးကွယ်သည့် ဘာသာ အလိုက်လူဦးရေမှာ အောက်ပါအတိုင်းဖြစ်ပါသည် -

စဉ်	မြို့နယ်	ဗုဒ္ဓ ဘာသာ	ခရစ် ယာန်	ဟိန္ဒူ ဘာသာ	အစ္စလာမ် ဘာသာ	နတ်	အ ခြား	ပေါင်း
၁	ကန်ကြီး ထောင့်	၁၆၈၆၀၃	၁၅၄၉၈	၂၂	၂၁၀၆	-	-	၁၈၆၂၂၉
	မြို့နယ်ချုပ်	၁၆၈၆၀၃	၁၅၄၉၈	၂၂	၂၁၀၆	-	-	၁၈၆၂၂၉

**နိုင်ငံခြားသားများနေထိုင်မှု**

၁၈။ ကန်ကြီးထောင့်မြို့နယ်အတွင်း နိုင်ငံခြားသားများနေထိုင်သူ ဦးရေမှာ အောက်ပါအတိုင်းဖြစ်ပါသည်-

စဉ်	နိုင်ငံခြားသား လူမျိုး	နေထိုင် ဦးရေ	မြို့နယ် လူဦးရေ	မြို့နယ်လူဦးရေ ၏ ရာခိုင်နှုန်း
၁	တရုတ်	၄၀၄	၁၈၆၂၂၉	၀.၂၁
၂	အိန္ဒိယ	၈	၁၈၆၂၂၉	၀.၀၀၄
၃	ပါကစ္စတန်	၁၅၄၆	၁၈၆၂၂၉	၀.၈၃
၄	ဘင်္ဂလားဒေ့ရှ်	-	-	-
၅	အခြား	၅၁၈	၁၈၆၂၂၉	၀.၂၇
<b>မြို့နယ်ချုပ်</b>		<b>၂၄၇၆</b>	<b>၁၈၆၂၂၉</b>	<b>၁.၃၂</b>

**အခန်း(၅)**

**အုပ်ချုပ်ရေးဆိုင်ရာအချက်အလက်များ**

**အုပ်ချုပ်ရေးနယ်မြေဖွဲ့စည်းမှု**

၁၉။ ကန်ကြီးထောင့်မြို့နယ်၏ အုပ်ချုပ်ရေးနယ်မြေ ဖွဲ့စည်းမှုမှာ အောက်ပါအတိုင်း ဖြစ်ပါသည်-

စဉ်	မြို့နယ်	မြို့	ရပ် ကွက်	ကျေးရွာအုပ်စု	ကျေးရွာ
၁	ကန်ကြီးထောင့်	၁	၇	၇၃	၃၈၆



**ရွေးကောက်ပွဲဆိုင်ရာကိစ္စရပ်များ**

၂၀။ ကန်ကြီးထောင့်မြို့နယ်၏ ရွေးကောက်ပွဲဆိုင်ရာကိစ္စရပ်များ မှာ အောက်ပါအတိုင်းဖြစ်ပါသည်-

**(က) မြို့နယ်ရွေးကောက်ပွဲကော်မရှင်အဖွဲ့ခွဲ အဖွဲ့ဝင်စာရင်း**

စဉ်	အမည်	အလုပ်အကိုင်	တာဝန်
၁	ဦးစံမင်း	ရောင်း/ဝယ်	ဥက္ကဋ္ဌ
၂	ဒေါ်စန်းရီ	ရောင်း/ဝယ်	အဖွဲ့ဝင်
၃	ဦးဝင်းညွန့်	ရောင်း/ဝယ်	အဖွဲ့ဝင်
၄	ဦးမြင့်စိုး	ရောင်း/ဝယ်	အဖွဲ့ဝင်
၅	ဦးစောညွန့်	ရောင်း/ဝယ်	အဖွဲ့ဝင်
၆	ဦးခင်မောင်အေး	ရောင်း/ဝယ်	အဖွဲ့ဝင်
၇	ဦးကျော်သိန်း	ထွေအုပ်	အဖွဲ့ဝင်
၈	ဒေါ်ဇင်မာဦး	ပြန်ဆက်	အဖွဲ့ဝင်
၉	ဦးကြည်မိုး	စိုက်ပျိုးရေး	အဖွဲ့ဝင်
၁၀	ဦးသန်းထွဋ်အောင်	လဝက	အဖွဲ့ဝင်
၁၁	ဦးတင်မေသန်း	ပညာရေး	အဖွဲ့ဝင်
၁၂	ဒေါက်တာခင်မာလွင်	ကျန်းရေး	အဖွဲ့
၁၃	ဒေါ်သန္တာထွန်း	ဥပဒေ	အဖွဲ့ဝင်
၁၄	ဒေါ်နှောင်းခင်ခင်	စာရင်းစစ်	အဖွဲ့ဝင်
၁၅	ဦးလှိုင်ဝင်းဟန်	စည်ပင်	အဖွဲ့ဝင်
၁၆	ဒေါ်နှင်းဝါမြင့်	ကော်မရှင်	အတွင်းရေးမှူး

(ခ) ဆန္ဒမဲပေးပိုင်ခွင့်ရှိသူဦးရေ

စဉ်	၂၀၂၀ခုနှစ်ဆန္ဒမဲပေးပိုင်ခွင့်ရှိသူဦးရေ		
	ကျား	မ	ပေါင်း
၁	၅၉၆၇၇	၆၃၉၀၈	၁၂၃၅၈၅

(ဂ) နိုင်ငံရေးပါတီများ

စဉ်	ပါတီ	ဥက္ကဋ္ဌ	အတွင်း ရေးမှူး	အမှုဆောင် ဦးရေ	ပါတီဝင် ဦးရေ
၂	ပြည်နိုင် ဖြိုး	ဦးသက်နိုင်ဦး	ဦးသန်းထွန်း	၁၅	၅၀၀၆၀
၃	တစည ပါတီ	ဦးချစ်လှိုင်	ဦးကံမြင့်	၂၅	၁၇၉၅
၄	ကရင်ပြည် သူ့ပါတီ	မန်းစောလင်း	မန်းညွန့်ဝင်း	၂၁	၃၀၀၀
စုစုပေါင်း		-	-	၆၁	၅၄၈၅၅

(ဃ) ရွေးချယ်ခံရသော လွှတ်တော်ကိုယ်စားလှယ်များ

စဉ်	လွှတ်တော်ကိုယ်စား လှယ် အမည်	ပါတီ/တသီး ပုဂ္ဂလအမည်	လွှတ်တော်အမည်
၁	ဦးစိုးမိုးထွန်း	NLD	တိုင်းဒေသကြီးလွှတ်တော် မဲဆန္ဒနယ် အမှတ် (၁)
၂	ဒေါ်ခင်စောမူ	ပြည်နိုင်ဖြိုး	တိုင်းဒေသကြီးလွှတ်တော် မဲဆန္ဒနယ် အမှတ် (၂)

၃	ဦးရွှေလှကြိုင်	NLD	ပြည်သူ့လွှတ်တော်
၄	စခင်ဇော်လင်း	NLD	အမျိုးသားလွှတ်တော်
၅	ဂါမိုးမြတ်မြတ်သူ	NLD	ကရင်(တိုင်းရင်းသား)
၆	ဦးတင်စော	NLD	ရခိုင်(တိုင်းရင်းသား)

**အခန်း(၆)**

**စီးပွားရေးဆိုင်ရာအချက်အလက်**

**စီးပွားရေးဆိုင်ရာခြုံငုံသုံးသပ်ချက်**

၂၁။ ကန်ကြီးထောင့်မြို့နယ်သည် ရာဝတီတိုင်းဒေသကြီးအတွင်း တည်ရှိပြီး စီးပွားရေးအရ အချက်အခြာကျသော/ စီးပွားရေး ဖွံ့ဖြိုး တိုးတက်မှုသင့်တင့်သော မြို့နယ်တစ်ခုဖြစ်ပါသည်။ မြို့နယ်အတွင်း ရှိ ဒေသခံပြည်သူ လူထုသည်စိုက်ပျိုးရေးလုပ်ငန်း အဓိကလုပ်ကိုင် ဆောင်ရွက်ကြပါသည်။ ကန်ကြီးထောင့်မြို့နယ်သည် ကုန်းလမ်း၊ ရေလမ်းကြောင်းလမ်းများဆုံရာ/ လမ်းမပေါ်တွင်တည်ရှိ၍ လမ်းပန်း ဆက်သွယ်ရေးကောင်းမွန် သောမြို့နယ်ဖြစ်ပါသည်။ မြို့နယ်၏အဓိက ထွက်ကုန်မှာ ဆန်စပါးဖြစ်ပြီး နီးစပ်ရာ မြောင်းမြမြို့၊ ပုသိမ်မြို့နှင့် ရန်ကုန်ဒေသသို့ အများဆုံးတင်ပို့ ရောင်းချပါသည်။

**မြေအသုံးချမှု**

၂၂။ အောက်ပါအတိုင်းဖော်ပြအပ်ပါသည်-

စဉ်	မြေအမျိုးအစား	ဧရိယာ(ဧက)
၁	အသားတင်စိုက်ပျိုးမြေဧရိယာပေါင်း	၁၅၄၂၉၈
	(က) လယ်မြေဧရိယာ	၁၃၉၈၆၆
	(ခ) ယာမြေ	-
	(ဂ) ကိုင်း/ကျွန်းမြေ	-

စဉ်	မြေအမျိုးအစား	ဧရိယာ(ဧက)
	(ဃ) ဥယျာဉ်မြေ	၁၂၉၈၅
	(င) ဓနိ	၁၄၄၇
၂	လှုပ်ထားမြေဧရိယာပေါင်း	-
	(က) လယ်မြေဧရိယာ	-
	(ခ) ယာမြေ	-
	(ဂ) ကိုင်း/ကျွန်းမြေ	-
	(ဃ) ဥယျာဉ်မြေ	-
	(င) ဓနိ	-
၃	စိုက်ပျိုးခြင်းမပြုနိုင်သောဧရိယာ	၄၀၈၄၉
	(က) ကျွဲ/နွား စားကျက်မြေ	၁၉၁၂၀
	(ခ) မိရထားလမ်းမြေ	၅၁၈
	(ဂ) လမ်းမြေ	၂၁၉၅
	(ဃ) ဆည်မြောင်း၊ ကန်၊ တာတံခံမြေ	၉၃၇
	(င) မြစ်ချောင်းမြေအောက်မြေ	၁၀၅၄၆
	(စ) အင်းအိုင်မြေ	၈၆၂
	(ဆ) စက်ရုံမြေ	၁၆၅၈
	(ဇ) မြို့တွင်းလူနေထိုင်သည့်မြေ	၉၄၆
	(ဈ) ရွာမြေ	၂၆၁၁
	(ည) သာသနာမြေ၊ သုဿန်၊ ဆောက်ခွီမြေ	၁၄၄၇
	(ဋ) ကျန်အခြားမြေ	၉
<b>စုစုပေါင်း</b>		<b>၁၉၅၁၄၇</b>

**ဆည်မြောင်းတာဝန်များနှင့် ဆည်ရေသောက်ဧရိယာ**

၂၃။ ကန်ကြီးထောင့်မြို့နယ်ရှိ ဆည်မြောင်းတာဝန်များနှင့် ဆည်ရေသောက်ဧရိယာအား တဖက်ပါအတိုင်း ဖော်ပြအပ်ပါသည်-

- (က) အစိုးရဆည်များ
  - (၁) မရှိပါ။
  - (ခ) ကိုယ်အားကိုယ်ကိုးဆည်များ
    - (၁) မရှိပါ။
  - (ဂ) မြစ်ရေတင်စီမံကိန်းများ
    - (၁) မရှိပါ။
- (ဃ) တာဝန်များ/ရေထိန်းတံခါး

စဉ်	တာဝန်/ရေထိန်းတံခါး			ကာကွယ် သည့် မြစ်/ချောင်း	အကျိုးပြု ဧက
	အမည်	အမျိုးအစား	အရှည် (ပေ)		
၁	ကန်ကြီးထောင့်တာ	မြေသား	၆၁၀၉၉	ဒါးကမြစ်	၂၀၂၂၆
၂	ဒါးက- မန္တလေးကုန်းတာ	မြေသား	၅၂၈၀	ကြိမ်ချောင်းချောင်း	၂၀၀၀၀
၃	ကြိုးကြာကွင်း-ညောင်ပင်သာ	မြေသား	၁၈၄၈၀	ဒါးကမြစ်	၅၀၀၀
၄	ညောင်ကုန်း-ဒေါင့်ကြီး	မြေသား	၁၅၈၄၀	ဒါးကမြစ်	၃၆၀၀
၅	မန္တလေးကုန်းရေတံခါး	သံကူကွန်ကရစ်	၆'x ၈ '(၇)ပေါက်	ကြိမ်ချောင်းချောင်း	-
၆	ရွေးရေတံခါး	သံကူကွန်ကရစ်	၅'x၅'(၃)ပေါက်	ဒါးကမြစ်	-

စဉ်	တာဝန်/ရေထိန်းတံခါး			ကာကွယ် သည့် မြစ်/ချောင်း	အကျိုးပြု ဧက
	အမည်	အမျိုး အစား	အရှည် (ပေ)		
၇	လေးဆူရေတံခါး	သံကူ ကွန်ကရစ်	၅'x၅' (၃)ပေါက်	ဒါးကမြစ်	-
	စုစုပေါင်း(၇)ခု				၄၈၈၂၆

**စိုက်ပျိုးရေးလုပ်ငန်း**

၂၄။ ကန်ကြီးထောင့်မြို့နယ်၏စိုက်ပျိုးရေးလုပ်ငန်းဆောင်ရွက်နိုင်မှု အခြေအနေမှာ အောက်ပါအတိုင်းဖြစ်ပါသည် -

(က) အဓိကသီးနှံ(၁၀)မျိုး စိုက်ပျိုးထုတ်လုပ်မှု

စဉ်	သီးနှံ အမည်	၂၀၂၀- ၂၀၂၁ခုနှစ် လျာထားဧက		၂၀၂၀-၂၀၂၁ ခုနှစ်အမှန်			
				စိုက်	ရိတ်	နှုန်း	အထွက် (တင်း)
၁	စပါးပေါင်း	ဧနွ	၆၉၅၆၇	၇၁၆၉၀	၇၁၆၉၀	၉၈.၉၇	၇၀၉၅၁၅၉
		မိုး	၁၄၃၉၆ ၀	၁၄၃၉၉ ၀	၁၄၃၉၉၀	၇၇.၄၀	၁၁၄၇၆၄၄
၂	မြေပဲ	မိုး	၃၀	၃၀	၃၀	၃၉.၇၀	၁၁၉၁
		ဆောင်း	၁၅၇၀	၁၅၇၀	၁၅၇၀	၄၂.၃၈	၆၆၅၃၇
၃	နှမ်း	မိုး	-	-	-	-	-
		ဆောင်း	-	-	-	-	-
၄	နေကြာ	-	၁၅၈၆	၁၅၉၆	၁၅၈၈	၇.၈၅	၁၂၄၆၆
၅	မတ်ပဲ	-	၂၂၆၄၄	၂၁၆၄၄	၂၁၆၄၄	၁၀.၃၂	၂၂၃၃၆၆
၆	ပဲတီစိမ်း	မိုး	-	-	-	-	-

စဉ်	သီးနှံအမည်	၂၀၂၀-၂၀၂၁ခုနှစ်လျာထားဧက		၂၀၂၀-၂၀၂၁ ခုနှစ်အမှန်			
		ဆောင်း	၃၅၆၄	စိုက်	ရိတ်	နှုန်း	အထွက် (တင်း)
				၅၂၆၁	၅၂၆၁	၁၆.၅၄	၈၇၀၁၇
၇	ပဲစင်းငုံ	-	-	-	-	-	-
၈	ဝါ	-	-	-	-	-	-
၉	ကြံ	-	၃၅	၃၅	၃၅	၁၃.၆၆	၄၇၈
၁၀	အစေ့ထုတ်ပြောင်း	-	-	-	-	-	-

(ခ) နှစ်ရှည်သီးနှံစိုက်ပျိုးမှုအခြေအနေ

စဉ်	သီးနှံအမည်	စိုက်	ရိတ်	နှုန်း	ထွက်
၁	ရော်ဘာ	၃၈၁	၁၃၂	၅၀၉.၄၂	၆၇၁၀၄

(ဂ) အခြားဈေးကွက်ဝင်သီးနှံများစိုက်ပျိုးထုတ်လုပ်မှု

စဉ်	သီးနှံအမည်	စိုက်ဧက	ရိတ်ဧက	အထွက်နှုန်း	အထွက်ပေါင်း
၂	ပီလောပီနံ	၉၉	၅၉	၃၀၆၆.၃၄	၁၁၃၃၇၇(ပိဿာ)

(ဃ) လယ်ယာသုံးစက်ကိရိယာ သုံးစွဲမှုအခြေအနေ

စဉ်	အစိုးရ							ပုဂ္ဂလိက						
	လယ် ထွန် စက်	လက် တွန်း ထွန် စက်	မျိုး စေ့ ချ စက်	Combine Harvester	ရိတ် သိမ်း စက်	ချွေ လှေ့ စက်	ရေ စုပ် စက်	လယ် ထွန် စက်	လက် တွန်း ထွန် စက်	မျိုး စေ့ ချ စက်	Combine Harvester	ရိတ် သိမ်း စက်	ချွေ လှေ့ စက်	ရေ စုပ် စက်
၁	၃	-	-	-	-	-	-	၁၁၀	၆၆၀၆	-	၁၅၃	၁၁၆	၂၀၁၆	၈၃၉၅

(င) လယ်ယာသုံးထယ်၊ ထွန်နှင့်ကျွဲ၊ နွားကောင်ရေ

စဉ်	ထယ်အရေအတွက်	ထွန်အရေအတွက်	ကျွဲကောင်ရေ	နွားကောင်ရေ
၁	၁၅၇၅၀	၁၅၇၀၀	၉၇၉	၇၆၅၄



**မွေးမြူရေးလုပ်ငန်းများ**

၂၅။ ကန်ကြီးထောင့်မြို့နယ်၏မွေးမြူရေးလုပ်ငန်းဆောင်ရွက်နိုင်မှု အခြေအနေမှာ အောက်ပါအတိုင်းဖြစ်ပါသည်-

(က) မွေးမြူရေးစုများ

(၁) မရှိပါ။

(ခ) မြို့နယ်မွေးမြူရေး (ကောင်ရေ)

စဉ်	ခုနှစ်	ကျွဲ	နွား	ဝက်	သိုး/ဆိတ်	ကြက်	ဘဲ	ငုံး
၁	၂၀၂၃ ခုနှစ်	၃၈၈	၁၁၉၅၃	၂၀၈၆၄	၃၃၇၄	၄၇၁၆၁၁	၅၁၁၂၁၃	၁၆၈၅၇

(ဂ) မြို့နယ်အသားထုတ်လုပ်မှု (ပိဿာ)

စဉ်	ခုနှစ်	ကျွဲ	နွား	ဝက်	သိုး/ဆိတ်	ကြက်	ဘဲ	ငုံး
၁	၂၀၂၃ ခုနှစ်	-	၇၁၈၈၇	၉၆၂၅၈၆	၉၉၉၀	၁၉၄၀၅၄	၆၀၀၃၈၂	၂၂၇၄

(ဃ) မြို့နယ်ကြက်/ဘဲ/ငုံးဥထုတ်လုပ်မှု (လုံး)

စဉ်	ခုနှစ်	ကြက်ဥ	ဘဲဥ	ငုံးဥ
၁	၂၀၂၃ ခုနှစ်	၁၀၂၂၃၂၂	၅၈၅၇၂၇၆	၄၉၆၉၀၁၂

(င) မြို့နယ်နို့ထွက်ပစ္စည်းထုတ်လုပ်မှု

စဉ်	ခုနှစ်	နို့စားနွား (ကောင်ရေ)	နို့ထွက်(ပိဿာ)
၁	၂၀၂၃ ခုနှစ်	၃၅	၃၈၆၀၀

(စ) မြို့နယ်ငါး၊ ပုစွန်မွေးမြူမှု အခြေအနေ

စဉ်	ခုနှစ်	ငါး			ပုစွန်		
		အရေအတွက် (ကန်)	ဧက	ထုတ်လုပ်မှု ပိဿာ	အရေအတွက် (ကန်)	ဧက	ထုတ်လုပ်မှု ပိဿာ
၁	၂၀၂၃ခုနှစ်	၆၆	၇၉၃.၉၂	၁၈၀၀.၀၁	-	-	-

(ဆ) ရေချိုရေငန်ငါးဖမ်းလုပ်ငန်းမှအသားထုတ်မှု(တန်)

စဉ်	ငါး			ပုစွန်		
	လေလံအရေအတွက်	လုပ်ငန်းအရေအတွက်	ထုတ်လုပ်မှု (တန်)	လေလံအရေအတွက်	လုပ်ငန်းအရေအတွက်	ထုတ်လုပ်မှု (တန်)
၁	၂	၁၇၅	၈၁၆.၂၃	၂	၁၇၅	၂၄၅.၁၉

**စက်မှုလက်မှုလုပ်ငန်း**

၂၆။ ကန်ကြီးထောင့်မြို့နယ်၏စက်မှုလက်မှုလုပ်ငန်း ဆောင်ရွက်နိုင်မှု အခြေအနေမှာ အောက်ပါအတိုင်းဖြစ်ပါသည်-

(က) စက်မှုဇုန်များ

(၁) မရှိပါ။

## (ခ) မြို့နယ်ရှိစက်ရုံများ

စဉ်	စက်ရုံ အမည်	အမျိုးအစား	နိုင်ငံ ပိုင်	ပုဂ္ဂလိကပိုင်	လုပ်သား အင်အား
၁	အမှတ်(၅) ခါတ်မြေ ဩဇာစက်ရုံ	မြေဩဇာ	နိုင်ငံ ပိုင် (၁)ခု	-	၄၅၆
၂	ရေခဲစက်	ရေခဲစက်	--	ပုဂ္ဂလိကပိုင်	၅
၃	ဆီစက်	ဆီစက်	-	ပုဂ္ဂလိကပိုင်	၅
၄	ဒန့်ဒလွန် ညောင်နီ	ရေသန့်စက်	-	ပုဂ္ဂလိကပိုင်	၁၅
၅	သစ်ခွဲစက်	သစ်ခွဲစက်	-	ပုဂ္ဂလိကပိုင်	၁၅
၆	ဟိန်း	ရေခဲစက်	-	ပုဂ္ဂလိကပိုင်	၅
၇	ခေတ်သစ်	ရေသန့်စက်	-	ပုဂ္ဂလိကပိုင်	၁၅
၈	ထိပ်တန်း	ရေသန့်စက်	-	ပုဂ္ဂလိကပိုင်	၁၅
၉	အမှုန့်ကြိတ် စက်	အမှုန့်ကြိတ် စက်	-	ပုဂ္ဂလိကပိုင်	၃
၁၀	အမှုန့်ကြိတ် စက်	အမှုန့်ကြိတ် စက်	-	ပုဂ္ဂလိကပိုင်	၃
၁၁	အမှုန့်ကြိတ် စက်	အမှုန့်ကြိတ် စက်	-	ပုဂ္ဂလိကပိုင်	၃

စဉ်	စက်ရုံ အမည်	အမျိုးအစား	နိုင်ငံ ပိုင်	ပုဂ္ဂလိကပိုင်	လုပ်သား အင်အား
၁၂	အမှုန့်ကြိတ် စက်	အမှုန့်ကြိတ် စက်	-	ပုဂ္ဂလိကပိုင်	၃
၁၃	အမှုန့်ကြိတ် စက်	အမှုန့်ကြိတ် စက်	-	ပုဂ္ဂလိကပိုင်	၃
၁၄	အခြောက်ခံ စက်	အခြောက်ခံ စက်	-	ပုဂ္ဂလိကပိုင်	၂၀
၁၅	ဖွဲကြိတ်စက်	ဖွဲကြိတ်စက်	-	ပုဂ္ဂလိကပိုင်	၂၀
၁၆	ရွှေပျံလွှား	ရေသန့်စက်	-	ပုဂ္ဂလိကပိုင်	၂၀
၁၅	KKG	သွပ်ပြား စက်ရုံ	-	ပုဂ္ဂလိကပိုင်	၁၅
၁၈	ဟွာမူန့်	အထည်ချုပ်	-	ပုဂ္ဂလိကပိုင်	၇၀
၁၉	ဆန်စက် (၆၀)စက်	ဆန်စက်ကြီး		ပုဂ္ဂလိကပိုင်	၉၀၀
၂၀	ငါးပုံဆန်စက် (၃၄)စက်	ငါးပုံ စက်သေး		ပုဂ္ဂလိကပိုင်	၂၁၃
	<b>စုစုပေါင်း</b>	<b>၅၃</b>	<b>၁</b>	<b>၅၂</b>	<b>၁၈၀၄</b>

(ဂ) မြို့နယ်ရှိအလုပ်ရုံများ

စဉ်	အလုပ်ရုံ အမည်	အမျိုးအစား	နိုင်ငံပိုင်	ပုဂ္ဂလိကပိုင်	လုပ်သား အင်အား
၁	ဧရာစက်မှု လက်မှု	ဧရာစက်မှု လက်မှုလုပ်ငန်း	-	ပုဂ္ဂလိကပိုင်	၈

၂	(Beauty Wave)	ဆံပင်တု	-	ပုဂ္ဂလိကပိုင်	၂၀
၃	ACT	ဘက်ဟိုးငှား /ရောင်းဆိုင်	-	ပုဂ္ဂလိကပိုင်	၇
၄	Cheng Sheng Co.,Ltd	လယ်ယာသုံး အပူပစ္စည်း	-	ပုဂ္ဂလိကပိုင်	၃၀
<b>မြို့နယ်ချုပ်</b>		<b>၄</b>	<b>-</b>	<b>၄</b>	<b>၆၅</b>

(ဃ) အိမ်တွင်းစက်မှုလက်မှုလုပ်ငန်းများ

စဉ်	စက်ရုံ/အလုပ်ရုံအမျိုးအစား	အရေအတွက်	လုပ်သားအင်အား
၁	သံဂေလုပ်ငန်း	၆	၃
၂	ပန်းတိမ်လုပ်ငန်း	၁	၁
၃	ပန်းဘဲလုပ်ငန်း	၅	၁၀
၄	မုန့်လုပ်ငန်း	-	-
၅	အုန်းဆီကြိုးလုပ်ငန်း	၁	၅
၆	စက်မှုလက်မှုလုပ်ငန်း	၆	၁၀
၇	ဝပ်ရှေ့လုပ်ငန်း	၅	၁၀
<b>စုစုပေါင်း</b>		<b>၂၄</b>	<b>၃၉</b>

**သစ်တောလုပ်ငန်းဆောင်ရွက်မှုအခြေအနေ**

၂၇။ ကန်ကြီးထောင့်မြို့နယ်၏ သစ်တောလုပ်ငန်းနှင့် ပတ်သက်သော အချက်အလက်များမှာအောက်ပါအတိုင်းဖြစ်ပါသည်-

(က) သစ်တောများ

(၁) မရှိပါ။

(ခ) စီးပွားဖြစ်သစ်တောစိုက်ခင်း

(၁) မရှိပါ။

(ဂ) သစ်ထုတ်လုပ်မှု

(၁) မရှိပါ။

(ဃ) သစ်တောထွက်ပစ္စည်းများ

စဉ်	အမျိုးအစား	ရေတွက်ပုံ	ထုတ်လုပ်မှု
၁	ဝါး	(လုံး)	၂၄၀၀
၂	ဓနိ	(ပျစ်)	၁၁၁၉၈

**တွင်းထွက်ပစ္စည်းထုတ်လုပ်မှုလုပ်ငန်း**

၂၈။ ကန်ကြီးထောင့်မြို့နယ်၏ တွင်းထွက်ပစ္စည်းထုတ်လုပ်မှု လုပ်ငန်းနှင့်ပတ်သက်သော အချက်အလက်များမှာအောက်ပါအတိုင်း ဖြစ်ပါသည်-

(က) သတ္တုတူးဖော်ထုတ်လုပ်မှု

(၁) မရှိပါ။

(ခ) ကျောက်မျက်တူးဖော်ထုတ်လုပ်မှု

(၁) မရှိပါ။ ။

**စွမ်းအင်နှင့်လျှပ်စစ်ကဏ္ဍ**

၂၉။ ကန်ကြီးထောင့်မြို့နယ်၏ စွမ်းအင်/ လျှပ်စစ်ကဏ္ဍနှင့် ပတ်သက်သော အချက်အလက်များမှာ အောက်ပါအတိုင်းဖြစ်ပါ သည်-

(က) ရေနံထုတ်လုပ်မှု

(၁) မရှိပါ။

(ခ) ရေနံချက်စက်ရုံ

(၁) မရှိပါ။

(ဂ) ဓါတ်ဆီ/ဒီဇယ်အရောင်းဆိုင်

စဉ်	ဆိုင်အရေအတွက်	နိုင်ငံပိုင်	ပုဂ္ဂလိကပိုင်	တစ်နှစ်ရောင်းချမှု စည်ပေါင်း	
				ဓါတ်ဆီ	ဒီဇယ်
၁	၇	-	ပုဂ္ဂလိက	၁၆၈	၁၂၆

(ဃ) သဘာဝဓါတ်ငွေ့ပိုက်လိုင်း

စဉ်	ပိုက်လိုင်းအမည်	မြို့နယ်အတွင်း		အရှည်မိုင်
		ကျေးရွာမှ	ကျေးရွာထိ	
၁	ကျွန်းလျားရှည်စက်ရုံ	ဒါးက	ကျွန်းလျားရှည်	၂၆.၅

(င) သဘာဝဓါတ်ငွေ့ထုတ်လုပ်မှု

(၁) မရှိပါ။

(စ) သဘာဝဓါတ်ငွေ့အရောင်းဆိုင်များ

(၁) မရှိပါ။

(ဆ) လျှပ်စစ်ဓါတ်အားထုတ်လုပ်မှု

(၁) မရှိပါ။

(ဇ) ဓါတ်အားခွဲရုံ

စဉ်	ဓါတ်အားခွဲရုံအမည်	နိုင်ငံပိုင်	ပုဂ္ဂလိကပိုင်	ရရှိဓါတ်အား (KW)	ဖြန့်ဖြူးသည့်ဓါတ်အား (KW)
၁	မြက်တို(ပုသိမ်)	နိုင်ငံပိုင်	-	၆၆/၁၁	၄၀၀၀
၂	ခုံဇင်ကုန်း	နိုင်ငံပိုင်	-	၂၃၀/၆၆	၃၄၈၇

## (ဈ) ထရန်စဖော်မာအရေအတွက်

စဉ်	ထရန်စဖော်မာ အမျိုးအစား	အရေ အတွက်	ဖြန့်ဖြူးသည့် ဓါတ်အား(ကီလိုဝပ်)
၁	800 - KVA	၁	640 KW
၂	700- KVA	၁	600 KW
၃	500- KVA	၁	400 KW
၄	400 - KVA	၆	2240 KW
၅	315 - KVA	၁၆	4284 KW
၆	300 - KVA	၁	240 KW
၇	200 - KVA	၃၉	6240 KW
၈	160 - KVA	၅	640 KW
၉	100 - KVA	၄၀	2560 KW
၁၀	50 - KVA	၁၉	400 KW
၁၂	15 - KVA	၁	12 KW
စုစုပေါင်း		၁၃၁	23430.08 KW

## (ည) လျှပ်စစ်ဓါတ်အားသုံးစွဲမှု

စဉ်	လိုအပ်သည့်ပမာဏ (KW)	ရရှိသည့်ပမာဏ (KW)	သုံးစွဲသည့် ပမာဏ (KW)	လို/ဝို ပမာဏ (KW)
၁	၄၀၀၀	၄၀၀၀	၄၀၀၀	-



**ပို့ဆောင်ရေးနှင့် လမ်းပန်းဆက်သွယ်ရေးလုပ်ငန်း**

၃၀။ ကန်ကြီးထောင့်မြို့နယ်၏ ပို့ဆောင်ရေးနှင့် လမ်းပန်းဆက်သွယ်ရေး လုပ်ငန်းနှင့်ပတ်သက်သောအချက်အလက်များမှာ အောက်ပါအတိုင်း ဖြစ်ပါသည်-

(က) လေကြောင်းလမ်း

(၁) မရှိပါ။

(ခ) ရေကြောင်းလမ်း

စဉ်	ရေကြောင်းလမ်း အမည်	မြို့နယ်အတွင်း		အရှည် ရေမိုင်	ဆိပ်ကမ်း အရေအတွက်	
		မှ	ထိ		သင်္ဘောဆိပ်	အခြား
၁	ရှမ်းငူ-ပုသိမ်	ရှမ်းငူ	ပုသိမ်	၃၇/၀	-	✓
၁	သရက်ကွင်း- ပုသိမ်	သရက် ကွင်း	ပုသိမ်	၈၀/၂	-	၁
၂	ကန်ရွာ-ပုသိမ်	ကန်ရွာ	ပုသိမ်	၆၀/၅	-	၁
၃	မိချောင်းသိုက်- ပုသိမ်	မိချောင်း သိုက်	ပုသိမ်	၇၃/၇	-	၁
၄	အလယ်ကျွန်း- ဒါးက	အလယ် ကျွန်း	ဒါးက	၆၀/၆	-	၁
၅	သပြေကျွန်း- ကန်ကြီးထောင့်	သပြေ ကျွန်း	ကန်ကြီး ထောင့်	၄၇/၀	-	၁
၆	အလယ်ကျွန်း- ကန်ကြီးထောင့်	အလယ် ကျွန်း	ကန်ကြီး ထောင့်	၅၁/၀	-	၁
၇	ဆပ်သွား- ကန်ကြီးထောင့်	ဆပ်သွား	ကန်ကြီး ထောင့်	၅၁/၀	-	၁

စဉ်	ရေကြောင်းလမ်းအမည်	မြို့နယ်အတွင်း		အရှည် ရေမိုင်	ဆိပ်ကမ်း အရေအတွက်	
		မှ	ထိ		သင်္ဘောဆိပ်	အခြား
၈	လင်းတာကျ- ကန်ကြီးထောင့်	လင်းတာ ကျ	ကန်ကြီး ထောင့်	၆၇/၆	-	၁
၉	ဥသျှစ်- ကန်ကြီးထောင့်	ဥသျှစ်	ကန်ကြီး ထောင့်	၆၈/၀	-	၁
၁၀	ကျားရဲ-ကန်ကြီး ထောင့်	ကျားရဲ	ကန်ကြီး ထောင့်	၄၇/၅	-	၁
၁၁	မီးသွေးတိုက်- ပုသိမ်	မီးသွေး တိုက်	ပုသိမ်	၅၁/၀	-	၁
၁၂	ကန်ကြီးထောင့် -သာပေါင်း	ကန်ကြီး ထောင့်	သာပေါင်း	၄၅/၆	-	၁
၁၃	ချောင်းစောက်- ပုသိမ်	ချောင်း စောက်	ပုသိမ်	၃၁/၂	-	၁
၁၄	ကျားရဲ-ဒါးက	ကျားရဲ	ဒါးက	၃၈/၄	-	၁
	စုစုပေါင်း					၁၄

(ဂ) ရထားလမ်းနှင့် ဘူတာရုံများ

စဉ်	ရထားလမ်းအမည်	မြို့နယ်အတွင်း		အ ရှည် မိုင်	ဘူတာ အရေအတွက်	
		မှ	ထိ		ကြီး	သေး
၁	ပုသိမ်-ဟင်္သာတ-ကြံခင်း	တကုန်း ကြီး	ဒါးက	၁၄/၇	၂	၁

၂၉

စဉ်	ရထားလမ်းအမည်	မြို့နယ်အတွင်း		အရှည် မိုင်	ဘူတာ အရေအတွက်	
		မှ	ထိ		ကြီး	သေး
၂	ပုသိမ်-ဘဲဂရက်- အိမ်မဲ	ဘဲဂရက်	ညောင် ကုန်း	၇	၁	-
မြို့နယ်ချုပ်		-	-	၂၁/၇	၃	၁

(ဃ) ကားဂိတ်များ

စဉ်	ကားဂိတ် အမည်	ပြေးဆွဲသည့် ခရီးစဉ်	ပြေးဆွဲသည့် ယာဉ် အမျိုးအစား	ပြေးဆွဲ သည့်ယာဉ် စီးရေ
၁	ရွှေကန်သား	ကန်ကြီးထောင့်- ပုသိမ်	ဒိုင်နာ	၁၂
၂	ဧရာစစ်ငြိမ်း	ကန်ကြီးထောင့်- ပုသိမ်	သုံးဘီး	၅
၃	ဒါးက	ဒါးက-ပုသိမ်	ဒိုင်နာ	၃
၄	မြင်းကဆိပ်	မြင်းကဆိပ်- ပုသိမ်	ဒိုင်နာ	၂
၅	ကျိုက်လတ်	ကျိုက်လတ် - ပုသိမ်	ဒိုင်နာ	၂
စုစုပေါင်း		-	-	၂၄

လမ်းဦးစီးဌာနနှင့် တံတားဦးစီးဌာနများမှ ဆောင်ရွက်သည့် လုပ်ငန်းများ  
၃၁။ လမ်းဦးစီးဌာနနှင့် တံတားဦးစီးဌာနများမှ ဆောင်ရွက်သည့်  
လုပ်ငန်းများမှာ အောက်ပါအတိုင်း ဖြစ်ပါသည်-

(က) ကားလမ်း

စဉ်	ကားလမ်းအမည်	မြို့နယ်အတွင်း		အရှည်မိုင်
		မှ	ထိ	
၁	ကန်ကြီးထောင့်- ပုသိမ်	ကန်ကြီးထောင့်	ပုသိမ်	၁၇/၀
၂	ကန်ကြီးထောင့်- အိမ်မဲ	ကန်ကြီးထောင့်	အိမ်မဲ	၂၂/၀
၃	ကံကုန်း-မြင်းကဆိပ်	ကံကုန်း	မြင်းကဆိပ်	၁၂/၅
၄	ရှမ်းရွာ-ငပုတော	ရှမ်းရွာ	ငပုတော	၈/၃
	<b>မြို့နယ်ချုပ်(၄)လမ်း</b>			<b>၆၀/၀</b>

(ခ) မြို့နယ်ချင်းဆက်လမ်းများ

စဉ်	လမ်းအမည်	အရှည် (မိုင်- ဖာလုံ)	အမျိုးအစား			မှတ် ချက်
			ကတ္တရာ	ကျောက် ချော	အမာခံ လမ်း	
၁	ကံကုန်း- မြင်းကဆိပ်- မြောင်းမြလမ်း	၁၂/၅	ကတ္တရာ+ ကွန်ကရစ်	-	-	-
၂	ပုသိမ်- ငပုတောလမ်း	၈/၃	ကတ္တရာ	-	-	-
၃	အိမ်မဲ-ဒါးကလမ်း	၁၅/၀	ကတ္တရာ	-	-	-
၄	ပုသိမ်- ရန်ကုန်လမ်း	၁၅/၀	ကတ္တရာ	-		
	<b>မြို့နယ်ချုပ်</b>	<b>၅၁</b>	-	-	-	-

(ဂ) တံတားများ

(၁) ပေ(၁၈၀)အထက်တံတားများ

စဉ်	တံတားအမည်	အရှည် (ပေ)	အမျိုး အစား	တည် ဆောက် သည့် ခုနှစ်	သွားလာ နိုင်သည့်ယာဉ် (ကား/ရထား)
၁	ညောင်ချောင်း	၂၆၀	သံကူ ကွန် ကရစ်	၂၀၀၅	ကား
၂	ပေပင်တံတား	၇၂၀	။	၂၀၁၂	ကား
၃	အပင်နှစ် ဆယ်	၂၂၀	။	၂၀၀၆	ကား

(၂) ပေ(၁၈၀)အောက်တံတားများ

စဉ်	ပေ(၅၀)မှ (၁၈၀)ရှိ တံတား အမည်	အရှည် (ပေ)	အမျိုးအစား	တည် ဆောက် သည့် ခုနှစ်	သွားလာ နိုင်သည့်ယာဉ် (ကား/ရထား)	ပေ(၅၀) အောက်တံတား အရေအတွက်
၁	တာတဇင်	၆၀	ဘေလီ	၁၉၉၂	ကား	၁၁ စင်း
၂	ငမန်ချောင်း	၆၀	သံကူ ကွန်ကရစ်	၂၀၀၃	ကား	
၃	စလူချောင်း	၆၀	သံကူ ကွန်ကရစ်	၂၀၁၂	ကား	
၄	ဝဲကြီး	၆၀	သံကူ ကွန်ကရစ်	၂၀၁၂	ကား	မရှိပါ။
၅	ကြိမ်ချောင်း	၁၀၀	။	၂၀၀၂	ကား	
၆	ရွာသစ်ကုန်း	၆၀	။	၂၀၀၄	ကား	

(ဃ) လမ်း၊ တံတားသုံးစက်ကိရိယာများ

စဉ်	လမ်း၊ တံတားသုံးစက်ကိရိယာများ				လုပ်သား ဦးရေ
	မြေထိုး စက်	မြေ ကော် စက်	မြေ ကြိတ်စက်	မြေ သယ် ယာဉ်	
၁	-	-	၁	-	၁
မြို့ နယ် ချုပ်	-	-	၁	-	၁

(င) လမ်း/တံတားအသုံးပြုခကောက်ခံသည့်လုပ်ငန်း

(၁) မရှိပါ။

ဟိုတယ်နှင့် ခရီးသွားလုပ်ငန်း

၃၂။ ကန်ကြီးထောင့်မြို့နယ်ရှိ ဟိုတယ်နှင့်ခရီးသွားလုပ်ငန်းနှင့် ပတ်သက်သော အချက်အလက်များမှာ အောက်ပါအတိုင်းဖြစ်ပါသည်-

(က) ဟိုတယ်

(၁) မရှိပါ။

(ခ) မိုတယ်၊ အင်း၊ တည်းခိုခန်း

စဉ်	မိုတယ်အရေ အတွက်	အင်းအရေ အတွက်	တည်းခိုခန်း အရေအတွက်
၁	-	-	၁

(ဂ) ကမ်းခြေနှင့် အပန်းဖြေနေရာများ

(၁) မရှိပါ။

**သမဝါယမအသင်းများ**

၃၃။ ကန်ကြီးထောင့် မြို့နယ်တွင်ရှိသော သမဝါယမအသင်းများမှာ အောက်ပါ အတိုင်း ဖြစ်ပါသည်-

စဉ်	သမဝါယမ အသင်းပေါင်း	သမဝါယမ အသင်းစုပေါင်း	မှတ်ချက်
၁	၃၈၁	၃	

**စီးပွားရေးဆိုင်ရာ အခြေခံအဆောက်အအုံများ**

၃၄။ ကန်ကြီးထောင့်မြို့နယ်တွင်ရှိသော စီးပွားရေးဆိုင်ရာ အခြေခံ အဆောက်အအုံများမှာ အောက်ပါအတိုင်း ဖြစ်ပါသည်-

(က) ကုမ္ပဏီ၊ ကုန်စည်ဒိုင်၊ ပွဲရုံများ၊ ဈေးနှင့် ကုန်တိုက်များ

(၁) ကုမ္ပဏီများ

စဉ်	ကုမ္ပဏီ အမည်	ဆောင်ရွက် သည့်လုပ်ငန်း	တည်နေရာ
၁	Royal Latces	အဆောက်အအုံ	ရာပန်းကုန်း၊ ခုံဇင်ကုန်းအုပ်စု
၂	AK	လျှပ်စစ်လုပ်ငန်း	သဘော့ငူကျေးရွာ
၃	ဟွန်ဒိုင်	ဘက်ဟိုးငှား	အပင်နှစ်ဆယ်ကျေးရွာ
၄	ထွဋ်ထိပ် ပန်း	ဘက်ဟိုးငှား	အပင်နှစ်ဆယ်ကျေးရွာ

(၂) ကုန်စည်ခိုင်များ

စဉ်	ကုန်စည်ခိုင် အမည်	ရောင်းဝယ် သည့်ပစ္စည်း များ	တည်နေရာ
၁	ကြက်ရောင်းဝယ် ရေး	ကြက်	ဒါးကဘူတာ
၂	ငါးရောင်းဝယ်ရေး	ငါး	ဒါးက
၃	ငါးရောင်းဝယ်ရေး	ငါး	ဒါးက
၄	ကြက်ရောင်းဝယ်ရေး	ကြက်	ဒါးက(မြဝတီ)

(၃) ပွဲရုံများ

စဉ်	ပွဲရုံအမည်	ရောင်းဝယ် သည့်ပစ္စည်း များ	တည်နေရာ
၁	အဟောင်းပစ္စည်းဆိုင်	အဟောင်းပစ္စည်း	ရပ်ကွက်(၁)
၂	အဟောင်းပစ္စည်းဆိုင်	အဟောင်းပစ္စည်း	ရပ်ကွက်(၁)
၃	ဝါး/ခနီရောင်း	ဝါး/ခနီ	ရပ်ကွက်(၁)
၄	ဝါး/ခနီရောင်း	ဝါး/ခနီ	ရပ်ကွက်(၁)
၅	လွှာထရံရောင်း	လွှာထရံ	ရပ်ကွက်(၂)
၆	ဝါး/ခနီရောင်း	ဝါး/ခနီ	ဒါးက
၇	ပဲမျိုးစုံရောင်းဝယ်ရေး	ပဲမျိုးစုံ	ဒါးက
၈	ငါးပိ/ငံပြာရည်ရောင်း	ငါးပိ/ငံပြာရည်	ဒါးက
၉	ငါး/ပုစွန်ရောင်း	ငါး/ပုစွန်	ဒါးက
၁၀	ဝါး/ခနီရောင်း	ဝါး/ခနီ	ဒါးက
၁၁	ဝါး/ခနီရောင်း	ဝါး/ခနီ	ဒါးက
၁၂	ဝါး/ခနီရောင်း	ဝါး/ခနီ	ဒါးက
၁၃	ငါးရောင်းဝယ်ရေး	ငါး	ဒါးက



စဉ်	ပွဲရုံအမည်	ရောင်းဝယ် သည့်ပစ္စည်း များ	တည်နေရာ
၁၄	ငါး/ပုစွန်ရောင်း	ငါး/ပုစွန်	ဒါးက
၁၅	အဟောင်းပစ္စည်းဆိုင်	အဟောင်းပစ္စည်း	ဒါးက
၁၆	အဟောင်းပစ္စည်းဆိုင်	အဟောင်းပစ္စည်း	ဒါးက
၁၇	အဟောင်းပစ္စည်းဆိုင်	အဟောင်းပစ္စည်း	ဒါးက

(၄) ဈေးများ

စဉ်	ဈေးအမည်	တည်နေရာ	မှတ်ချက်
၁	ကန်ကြီးထောင့် မြို့မ	ရပ်ကွက်(၁)	နိုင်ငံပိုင်
၂	ဒါးကမြို့မ	ဒါးက	နိုင်ငံပိုင်
၃	ကန်ရွာ	ကန်ရွာ	ဒေသ
၄	မြင်းကဆိပ်	မြင်းကဆိပ်	ဒေသ

(၅) ကုန်တိုက်များ

(၁) မရှိပါ။

(ခ) ဘဏ်များ

စဉ်	ဘဏ်အမည်	ဘဏ် ပေါင်း	အစိုးရ ပိုင်	ပုဂ္ဂလိ ကပိုင်	စုစု ပေါင်း
၁	မြန်မာ့စီးပွား ရေးဘဏ်	၁	အစိုးရ	-	၁
၂	ဧရာဝတီဘဏ်	၁		ပုဂ္ဂလိက	၁

(ဂ) စတိုးဆိုင်နှင့်အရောင်းဆိုင်များ

စဉ်	ဆိုင်အမျိုးအစား	အရေအတွက်
၁	စတိုးဆိုင်	၁၈
၂	လျှပ်စစ်ပစ္စည်းဆိုင်	၂
၃	ဖုန်း/ဖုန်းပစ္စည်းအရောင်းဆိုင်	၁၀
၄	စာအုပ်ဆိုင်	၁
၅	ဆေးဆိုင်	၂
၆	ဆန်ဆိုင်/စပါးရောင်း	၄၁
၇	ဆေးလိပ်ခုံ	၂
၈	ခါတ်ပုံဆိုင်	၁
၉	စက်ပစ္စည်းရောင်း	၄
၁၁	တောင်း/ခမောက်ရောင်း	၁
၁၂	အခြားလုပ်ငန်း	၁
၁၃	အထွေထွေရောင်း	၂၂
၁၄	ကုန်စုံဆိုင်	၇၀
၁၅	သင်္ကန်းရောင်း	၂
၁၆	ကုန်မာဆိုင်	၂
၁၇	ရေသန့်ရောင်း	၁
၁၈	ဆိုင်ကယ်ပစ္စည်းရောင်း	၅
၁၉	အဝတ်အထည်ဆိုင်	၁၄
၂၀	အလှူမိနီယံဆိုင်	၂
၂၁	စက်ဘီးအပိုပစ္စည်းရောင်း	၅
၂၂	ကော်ပစ္စည်းရောင်း	၃
၂၃	ဖိနပ်ရောင်းဆိုင်	၁
၂၄	ပစ္စည်းဟောင်း ရောင်း/ဝယ်ရေး	၂
၂၅	အုတ်သဲကျောက်ရောင်း	၇
၂၆	သစ်ရောင်း	၁

စဉ်	ဆိုင်အမျိုးအစား	အရေအတွက်
၂၇	စက်သုံးဆီရောင်း	၇
၂၈	လယ်ယာသုံးယာဉ်၊စက်ယန္တရားရောင်း	၁
၂၉	ဝါး/ခနီရောင်း	၅
၃၀	စိုက်ပျိုးရေးပစ္စည်းရောင်း	၁၁
၃၁	ပဲမျိုးစုံရောင်းဝယ်ရေး	၁
၃၂	အလှကုန်ရောင်း	၁
၃၃	သစ်ခွဲသားရောင်း	၂
၃၄	လွှာထရုံရောင်း	၁
၃၅	ငါးပိ/ငါးပြာရည်ရောင်း	၁
၃၆	အုတ်ခုံ/ကျောက်တိုင်ရောင်း	၁
၃၇	စားသောက်ဆိုင်	၁၆
၃၈	လက်ဘက်ရည်ဆိုင်	၁၄
၃၉	ထမင်းဆိုင်	၁၃
၄၀	အအေးဆိုင်	၅
၄၁	မုန့်ဆိုင်နှင့်စားသောက်ဖွယ်မျိုးစုံရောင်း	၄၀
၄၂	အခြားအစားအသောက်လုပ်ငန်း	၁၃
	<b>စုစုပေါင်း</b>	<b>၃၅၃</b>

**စည်ပင်သာယာရေးလုပ်ငန်းများ**

၃၅။ ကန်ကြီးထောင့်မြို့နယ်၏ စည်ပင်သာယာရေးလုပ်ငန်းများမှာ အောက်ပါအတိုင်းဖြစ်ပါသည်-

(က) ဈေးလုပ်ငန်း

စဉ်	ဈေးအမည်	ဆိုင်ခန်း အရေ အတွက်	နိုင်ငံပိုင်	ပုဂ္ဂလိ ကပိုင်	တည်နေရာ
၁	ကန်ကြီးထောင့် မြို့မဈေး	၁၈	နိုင်ငံပိုင်	-	ကန်ကြီး ထောင့်
၂	ဒါးကမြို့မဈေး	၄၈	နိုင်ငံပိုင်	-	ဒါးက
၃	ကန်ရွာဈေး	၂၅	-	ပုဂ္ဂလိ က	ကန်ရွာ
၅	မြင်းကဆိပ်	၁၀၀	-	ပုဂ္ဂလိ က	မြင်းက ဆိပ်
မြို့နယ်ချုပ်		၁၇၃	၂	၂	၄

(ခ) သောက်သုံးရေရရှိရေးလုပ်ငန်း

စဉ်	စက်ရုံ အမည်	တည်နေရာ	အမျိုး အစား	တစ်ရက် ထုတ် လုပ်မှု (ဂါလံ)	ဖြန့်ဖြူး နိုင်မှု (အိမ်ခြေ)
၁	ရွှေပျံလွှား	ကံကုန်း	ရေ သန့်	၁၂၀၀	၅၀၀
၂	ခေတ်သစ်	ဒါးက	။	၂၀၀၀	၃၀၀
၃	ထိပ်တန်း	မြင်းကဆိပ်	။	၂၀၀၀	၃၀၀
၄	ဒန်ဒလွန် ညောင်နီ	ရပ်ကွက် (၁)	။	၂၀၀၀	၃၀၀
မြို့နယ်ချုပ်			၄	၇၂၀၀	၁၄၀၀

(ဂ) သန့်ရှင်းရေးလုပ်ငန်း

စဉ်	သန့်ရှင်းရေးသုံးစက်ကိရိယာများ(စီး)				လုပ်သား ဦးရေ
	သန့်ရှင်းရေး ယာဉ်	မိလ္လာ ယာဉ်	ဖုံစုပ် စက်	ရေစုပ် စက်	
၁	၉	-	-	-	၁၃

(ဃ) လမ်း/တံတားလုပ်ငန်း

(၁) လမ်းလုပ်ငန်း

စဉ်	လမ်း ပေါင်း (လမ်း)	စုစုပေါင်း လမ်း အရှည် (မိုင်)	ကွန်ကရစ် လမ်းပေါင်း		ကတ္တရာ လမ်းပေါင်း		ကျောက်ခင်း လမ်းပေါင်း	
			လမ်း	မိုင်	လမ်း	မိုင်	လမ်း	မိုင်
၁	၂	၁.၉၁၇	-	-	၁	၁.၂၂၇	၁	၀.၆၉
စုစုပေါင်း		၁.၉၁၇	-	-	၁	၁.၂၂၇	၁	၀.၆၉

(၂) တံတားလုပ်ငန်း

(၁) မရှိပါ။

(၃) လမ်းတံတားသုံးစက်ကိရိယာများ

(၁) မရှိပါ။

**ပုံနှိပ်လုပ်ငန်းနှင့် မီဒီယာလုပ်ငန်းများ**

၃၆။ ကန်ကြီးထောင့်မြို့နယ်တွင်ရှိသော ပုံနှိပ်တိုက်နှင့် မီဒီယာလုပ်ငန်းများမှာ အောက်ပါအတိုင်း ဖြစ်ပါသည်-

(က) ပုံနှိပ်လုပ်ငန်းနှင့် တေးသံသွင်း၊ ဖီဒီယို

စဉ်	ပုံနှိပ်စက်		လေ့ကျင့်သူ	အိတ်	တေးသံသွင်း	ဖီဒီယို
	ပုံနှိပ်စက်	ပုံနှိပ်စက်				
၁	-	-	၈	၃	-	-
မြို့နယ် ချုပ်	-	-	၈	၃	-	-

(ခ) ဖီဒီယာလုပ်ငန်းများ

စဉ်	သတင်းစာ/ ဂျာနယ်အမည်	တစ်ရက်/ တစ်ပတ် ထုတ်စောင်ရေ	ထုတ်ဝေသည့် အဖွဲ့အစည်း	ဖြန့်ဝေသည့် စောင်ရေ
၁	ကြေးမုံသတင်းစာ	တစ်ရက် (၁၇၈)	သတင်းနှင့် စာနယ်ဇင်း	၁၇၈
၂	မြန်မာ့အလင်း	တစ်ရက်(၆၇)	သတင်းနှင့် စာနယ်ဇင်း	၆၇

ပြည်တွင်းအသားတင်ထုတ်လုပ်မှုနှင့်ဝန်ဆောင်မှုတန်ဖိုး

၃၇။ ကန်ကြီးထောင့်မြို့နယ်၏ ၂၀၂၂ ခုနှစ်၊ ဧပြီလမှ ၂၀၂၂ခုနှစ်၊  
ဩဂုတ်လအထိ ပြည်တွင်းအသားတင်ထုတ်လုပ်မှုနှင့် ဝန်ဆောင်မှုတန်ဖိုး  
ကို အောက်ပါအတိုင်း ဖော်ပြအပ်ပါသည်-

ကျပ်သန်းပေါင်း

စဉ်	အကြောင်း အရာ	၂၀၂၁-၂၀၂၂ အသားတင် ထုတ်လုပ်မှု တန်ဖိုးဧပြီလ မှမတ်လကုန် အထိ	၂၀၂၂-၂၀၂၃ ရည်မှန်းချက် တန်ဖိုး	၂၀၂၂-၂၀၂၃ခုနှစ် ဆောင်ရွက်နိုင်မှု		
				တန်ဖိုး	အကောင် အထည် ဖော်နိုင်မှု	တိုး တက်မှု %
၁	ထုတ်လုပ်မှုတန်ဖိုး	၁၄၅၃၅၉.၉	၁၄၈၆၁၂.၀	၁၄၇၇၅၄.၇	၉၉.၄	၁.၆
၂	ဝန်ဆောင်မှု	၄၈၉၁၅.၄	၅၁၁၇၀.၃	၅၂၁၁၅.၄	၁၀၁.၈	၆.၅
၃	ကုန်သွယ်မှုတန်ဖိုး	၆၄၂၅၂.၆	၆၅၇၃၈.၆	၆၆၀၅၂.၁	၁၀၀.၅	၂.၈
၄	အသားတင်ထုတ် လုပ်မှုနှင့်ဝန်ဆောင် မှုတန်ဖိုး	၂၅၈၅၂၇.၉	၂၆၅၅၂၀.၉	၂၆၅၉၂၂.၂	၁၀၀.၂	၂.၉

လူတစ်ဦးချင်းဝင်ငွေ

၃၈။ ကန်ကြီးထောင့်မြို့နယ်၏ တစ်ဦးချင်းဝင်ငွေကို အောက်ပါ အတိုင်း ဖော်ပြအပ်ပါသည်-

စဉ်	၂၀၁၉-၂၀၂၀	၂၀၂၀-၂၀၂၁	၂၀၂၂-၂၀၂၃
၁	၁၅၃၆၄၆၃	၁၆၉၅၇၅၇	၁၆၇၅၃၉၀

အသက်မွေးဝမ်းကျောင်းလုပ်ငန်းအလိုက် အလုပ်လုပ်သူဦးရေ

၃၉။ ကန်ကြီးထောင့် မြို့နယ်၏ အသက်မွေးဝမ်းကျောင်း လုပ်ငန်း အလိုက်အလုပ်လုပ်ကိုင်သူဦးရေမှာအောက်ပါအတိုင်းဖြစ်ပါသည်-

စဉ်	အစိုးရဝန်ထမ်း	ဝန်ဆောင်မှု	စိုက်ပျိုးရေး	မွေးမြူရေး	အရောင်းအဝယ်	စက်မှုလက်မှု	ရေလုပ်ငန်း	ကျွန်း	အခြား	စုစုပေါင်း
၁	၂၄၁၆	၃၃၀	၁၆၄၂၉	၉၅	၅၂၅	၂၀၁	၅၆၄	၃၉၁၀၀	၁၂၆၀၉၃	၁၈၅၇၅၃

**အလုပ်လုပ်နိုင်သူဦးရေနှင့် အလုပ်လက်မဲ့ဦးရေ**

၄၁။ ကန်ကြီးထောင့်မြို့နယ်တွင်ရှိသော အလုပ်လုပ်နိုင်သူဦးရေနှင့် အလုပ်လက်မဲ့ နှုန်းကို အောက်ပါအတိုင်း ဖော်ပြအပ်ပါသည်-

စဉ်	အလုပ်လုပ်နိုင်သူဦးရေ	လုပ်ငန်းခွင်ရှိလုပ်သားဦးရေ	အလုပ်လက်မဲ့ဦးရေ	အလုပ်လက်မဲ့ရာခိုင်နှုန်း
၁	၁၁၉၁၂၂	၉၃၉၁၇	၂၃၁၄၀	၁၉.၄၂%

**အခန်း(၇)**

**လူမှုရေးဆိုင်ရာအချက်အလက်များ**

**ပညာရေးကဏ္ဍ**

၄၁။ ၂၀၂၁ ခုနှစ် ကန်ကြီးထောင့်မြို့နယ်တွင်ရှိသော ပညာရေးဆိုင်ရာ အချက်အလက်များမှာ အောက်ပါအတိုင်းဖော်ပြအပ်ပါသည် -

(က) **အဆင့်မြင့်ပညာ (၂၀၂၂-၂၀၂၃) ပညာသင်နှစ်**

စဉ်	တက္ကသိုလ်/ကောလိပ်/သိပ္ပံကျောင်းအမည်	တည်နေရာ	အကျယ်အဝန်း (ဧက)	ဆရာ/ဆရာမဦးရေ	ကျောင်းသား/သူဦးရေ	ဆရာနှင့်ကျောင်းသားအချိုး



၁	နည်းပညာ တက္ကသိုလ်	အပင် နှစ်ဆယ်	၂၇.၄၅	၁၉၄	၄၇၃	၁:၂
မြို့နယ် ချုပ်		၁	၂၇.၄၅	၁၈၃	၁၃၀၄	၁:၁၄

(ခ) အခြေခံပညာ

(၁)အထကကျောင်းများ(၂၀၂၂-၂၀၂၃) ပညာသင်နှစ်

စဉ်	ကျောင်း အမည်	တည်နေ ရာ	အကျယ် အဝန်း (ဧက)	ဆရာ/ ဆရာမ ဦးရေ	ကျောင်း သား / သူဦးရေ	ဆရာနှင့် ကျောင်း သား အချိုး
၁	ထ- ကန်ကြီးထောင့်	ရပ်ကွက်(၁)	၉.၂၆	၃၉	၆၄၃	၁:၁၆
၂	ထ- ဒါးက	ဒါးက	၃.၀၇	၃၈	၈၃၉	၁:၂၂
၃	ထ.ကျိုက်လတ်	ကျိုက်လတ်	၁၁.၈၄	၃၀	၇၀၇	၁:၂၃
၄	ထ- ဆပ်ကွင်း	ဆပ်ကွင်း	၄.၅၀	၃၁	၇၂၈	၁:၂၃
၅	ထ- တကုန်းကြီး	တကုန်းကြီး	၅.၄၅	၄၂	၁၂၃၄	၁:၂၉
၆	ထ-မြင်းကဆိပ်	မြင်းကဆိပ်	၄.၁၈	၃၈	၈၉၀	၁:၂၃
၇	ထ- ကုလားကွင်း	ကုလားကွင်း	၅.၅၆	၃၃	၄၇၄	၁:၁၄
၈	ထ-ကန်ရွာ	ကန်ရွာ	၇.၃၄	၂၆	၆၃၁	၁:၂၄
၉	ထ- ဝဲကြီး	ဝဲကြီး	၄.၅၇	၂၇	၄၄၈	၁:၁၆
၁၀	ထ-ကျီးချောင်း	ကျီးချောင်း	၁.၂၄	၁၆	၃၈၈	၁:၂၄
၁၁	ထ-ရွေး	ရွေး	၁၁.၈၄	၂၀	၃၉၈	၁:၁၉
၁၂	ထ-မောင်းတီး	မောင်းတီး	၇.၃၄	၁၈	၃၃၆	၁:၁၈

၁၃	ထ.ရေကျော်ကြီး	ရေကျော်ကြီး	၄.၅၇	၁၇	၂၄၉	၁:၁၄
	<b>မြို့နယ်ချုပ်</b>			<b>၃၇၅</b>	<b>၇၉၆၅</b>	<b>၁:၂၁</b>

(၂)အထကကျောင်းခွဲများ(၂၀၂၂-၂၀၂၃)ပညာသင်နှစ်

စဉ်	ကျောင်းအမည်	တည်နေရာ	အကျယ်အဝန်း(ဧက)	ဆရာ/ဆရာမဦးရေ	ကျောင်းသား/သူဦးရေ	ဆရာနှင့်ကျောင်းသားအချိုး
၁	ထ(ခွဲ)ဘဲဂရက်	ရပ်ကွက်(၇)	၅.၉၃	၂၇	၄၈၂	၁:၁၇
၂	ထ(ခွဲ) ပေပင်ကြီး	ပေပင်ကြီး	၄.၇၄	၁၈	၁၉၀	၁:၁၀
၃	ထ(ခွဲ)ဝက်ထိုး	ဝက်ထိုး	၂.၇၃	၂၀	၄၇၇	၁:၂၃
၄	ထ(ခွဲ) ကုန်စုသစ်	ကုန်းစု	၇.၂၇	၁၈	၅၀၀	၁:၂၇
၅	ထ(ခွဲ)သဘော့ငူ	သဘော့ငူ	၀.၅၇	၁၉	၃၇၇	၁:၁၉
၆	ထ(ခွဲ) ပေါက်ကျွန်း	ပန်းပင်ဆိပ်	၂.၃၀	၁၄	၃၀၃	၁:၂၁
၇	ထ(ခွဲ) ကျွန်းကုန်း	ကျွန်းတောကုန်း	၂.၄၃	၂၄	၇၀၀	၁:၂၉
၈	ထ(ခွဲ)သောင်ကြီး	သောင်ကြီး	၁.၇၄	၁၆	၃၆၀	၁:၂၂
၉	ထ(ခွဲ) ရှမ်းရွာ	ရှမ်းရွာ	၅.၀၀	၂၂	၄၉၃	၁:၂၂
၁၀	ထ(ခွဲ)အနောက်စု	အနောက်စု	၇.၂၁	၁၈	၃၄၁	၁:၁၈
၁၁	ထ(ခွဲ) နန္ဒင်းဂရက်	နန္ဒင်းဂရက်	၁.၁၉	၁၆	၃၈၈	၁:၂၄
၁၂	ထ(ခွဲ)အစုကြီး	အစုကြီး	၅.၅၈	၁၆	၁၅၂	၁:၉

၁၃	ထ(ခွဲ) မိချောင်းဂေါင်း	မိချောင်း ဂေါင်း	၂.၁၈	၁၃	၁၆၄	၁:၁၂
စုစုပေါင်း				၂၄၁	၄၉၂၇	၁:၂၀

(၃)အလကကျောင်းများ(၂၀၂၂-၂၀၂၃)ပညာသင်နှစ်

စဉ်	ကျောင်း အမည်	တည် နေရာ	အကျယ် အဝန်း (ဧက)	ဆရာ/ ဆရာမ ဦးရေ	ကျောင်း သား/ သူဦးရေ	ဆရာနှင့် ကျောင်း သား အချိုး
၁	အလကရေ တွင်းကုန်းကြီး	ရေတွင်းကုန်း ကြီး	၁.၅၁	၁၃	၁၅၄	၁:၁၁
၂	အလက ပေပင်ဒယ် ကန်	ပေပင်လေး	၁.၃၆	၁၃	၂၃၃	၁:၁၇
၃	အလက ထိန်တောကြီး	ရွေးချောင်း	၁.၂၀	၁၀	၁၄၇	၁:၁၄
၄	အလက ရေချိုကုန်း	ရေချိုကုန်း	၁.၃၀	၁၃	၂၇၄	၁:၂၁
၅	အလက လျှော်ကုန်း	လျှော်ကုန်း	၀.၇၅	၁၁	၂၄၄	၁:၂၂
၆	အလက ဘုရားပျို	ဘုရားပျို အတွင်းစု	၀.၃၆	၁၂	၉၂	၁:၆
၇	အလက သုံးဂွ	သုံးဂွ	၂.၁၇	၁၀	၈၉	၁:၈
၈	အလက ရေတွင်းကုန်း လေး	ရေတွင်းကုန်း လေး	၆.၅၄	၁၁	၁၃၂	၁:၁၂
၉	အလက ရှမ်းငူ	ရှမ်းငူ	၁.၀၈	၁၂	၁၆၂	၁:၁၃

စဉ်	ကျောင်း အမည်	တည် နေရာ	အကျယ် အဝန်း (ဧက)	ဆရာ/ ဆရာမ ဦးရေ	ကျောင်း သား/ သူဦးရေ	ဆရာနှင့် ကျောင်း သား အချိုး
၁၀	အလက တံခွန်တိုင်	တံခွန်တိုင်	၀.၆၉	၁၂	၂၄၃	၁:၁၁
၁၁	အလက ရွေးကုန်း	ရွေးကုန်း	၁.၀၁	၁၂	၂၁၆	၁:၁၈
၁၂	အလက ကျွန်းလျား ရှည်	ကျွန်းလျားရှည်	၁.၆၂	၁၄	၂၆၀	၁:၁၈
၁၃	အလက ချောင်းကန် လန်	ချောင်းကန်လန်	၂.၀၆	၁၃	၂၄၈	၁:၁၉
၁၄	အလက မဂူကျွန်း	မဂူကျွန်း	၁.၅၀	၁၂	၂၂၈	၁:၁၉
၁၅	အလက ကျွဲလမ်း ချောင်	ကျွဲလမ်းချောင်	၁.၀၀	၁၀	၁၆၈	၁:၁၆
၁၆	အလက လိပ်ကမ္ဘာ	လိပ်ကမ္ဘာ	၀.၆၀	၈	၁၇၅	၁:၂၁
၁၇	အလက လေဗွေချောင်	လေဗွေချောင်	၀.၆၅	၁၁	၁၈၁	၁:၁၆
<b>စုစုပေါင်း</b>				<b>၁၉၇</b>	<b>၃၂၄၆</b>	<b>၁:၁၆</b>

(၆) အမကကျောင်းများ

စဉ်	ကျောင်းအရေအတွက်	ဆရာ/ဆရာမ ဦးရေ	ကျောင်းသား/သူဦးရေ	ဆရာနှင့်ကျောင်းသားအချိုး
၁	၁၅၁	၇၁၈	၁၄၆၉၈	၁:၂၀

(ဂ) မူလတန်းကြိုကျောင်း

စဉ်	ကျောင်းအမည်	ဆရာ/ဆရာမ ဦးရေ	ကျောင်းသား/သူဦးရေ	အချိုး
၁	ထ-တကုန်းကြီး	၅	၉၆	၁:၁၉

(ဃ) ဘုန်းတော်ကြီးသင် ပညာရေးကျောင်း

စဉ်	ကျောင်းအမည်	ဆရာ/ဆရာမ ဦးရေ	ကျောင်းသား/သူ ဦးရေ	အချိုး
၁	မူလွန်သီရိလင်္ကာရ	၁၁	၂၄၈	၁:၂၂
၂	ကျွဲခြံ	၁	၃၈	၁:၂၉
၃	ကန့်ကော်ကန်	၂	၂၆	၁:၁၃
၄	ရတနာပုံ	၂	၆၇	၁:၃၃
၅	ရတနာမာန်အောင်	၅	၁၃၂	၁:၆
စုစုပေါင်း		၂၁	၅၁၁	၁:၂၄

(င) ကျောင်းနေအရွယ်ကလေးများ ကျောင်းအပ်နှံမှု

စဉ်	(၅)နှစ်ပြည့်ကလေး			ကျောင်းအပ်နှံမှု			ကျောင်းအပ်နှံမှု %
	ကျား	မ	ပေါင်း	ကျား	မ	ပေါင်း	
၁	၁၉၄၈	၁၇၆၉	၃၇၁၇	၁၉၄၈	၁၇၆၉	၃၇၁၇	၁၀၀

(စ) တက္ကသိုလ်ဝင်တန်း အောင်မြင်မှု၊ ဖြေဆိုမှု

စဉ်	၂၀၂၀-၂၀၂၁ခုနှစ်				၂၀၂၁-၂၀၂၂ ခုနှစ်			
	စာရင်းရှိ	ဖြေဆို	အောင်မြင်	ရာနှုန်း	စာရင်းရှိ	ဖြေဆို	အောင်မြင်	ရာနှုန်း
၁	၃၃၈၃	၃၁၆၂	၉၅၃	၃၀.၁၄	၁၅၇၇	၁၄၄၀	၆၉၃	၄၈.၁၃

(ဆ) စာတတ်မြောက်မှုရာနှုန်း

စဉ်	မြို့နယ်လူဦးရေ	(၁၅)နှစ်အထက်လူဦးရေ	စာတတ်မြောက်ဦးရေ	စာတတ်မြောက်မှုနှုန်း
၁	၁၈၆၄၁၅	၁၇၇၀၇၅	၁၇၇၀၀၀	၉၉.၉၆

(ဇ) သင်ကြားမှု၊ သင်ယူမှု၊ အထောက်အကူပြု စာသင်ခန်းများ ဖွင့်လှစ်နိုင်မှု အခြေအနေ

(၁) အထက ကျောင်းများ

ဇွဲ	အထက်တန်းကျောင်း						ပေါင်း
	စာရင်းရှိ	Media တပ်ပြီး	3PLT တပ်ပြီး	2PLT တပ်ပြီး	1PLT တပ်ပြီး		
၁	၁၃	၂	၇	၄	-		၁၃

(၂) အလက ကျောင်းများ

ဇွဲ	အလယ်တန်းကျောင်း						ပေါင်း
	စာရင်းရှိ	Media တပ်ပြီး	3PLT တပ်ပြီး	2PLT တပ်ပြီး	1PLT တပ်ပြီး		
၁	၃၀	-	၃	၄	၂၃		၃၀

(၃) အမက ကျောင်းများ

ဇွဲ	မူလတန်းကျောင်း						ပေါင်း
	စာရင်းရှိ	Media တပ်ပြီး	3PLT တပ်ပြီး	2PLT တပ်ပြီး	1PLT တပ်ပြီး		
၁	၁၅၁	-	-	၁၅၀	၁		၁၅၁

(ဈ) စာကြည့်တိုက်များ ဖွင့်လှစ်နိုင်မှု

စဉ်	အုပ်ချုပ် ရေး	ပညာ ရေး	ပြန်ဆက်	ဘုန်ကြီးကျောင်း	အခြား	ပေါင်း
၁	၁	၂	၁၁	၅	၃	၂၂

(ည) ပညာရေးအတွက်အစိုးရအသုံးစရိတ်

ကျပ်သိန်းပေါင်း

စဉ်	လျားထားငွေ	ခွဲဝေချထားငွေ	သုံးစွဲငွေ	ပြန်အပ်ငွေ
၁	၇၃၆၂.၆၀၄၁၈၈၄	၇၃၆၂.၆၀၄၁၈၈၄	၇၃၆၂.၆၀၄၁၈၈၄	-
အချုပ်	၇၃၆၂.၆၀၄၁၈၈၄	၇၃၆၂.၆၀၄၁၈၈၄	၇၃၆၂.၆၀၄၁၈၈၄	-

ကျန်းမာရေးကဏ္ဍ

၄၂။ ကန်ကြီးထောင့်မြို့နယ်၏ ကျန်းမာရေးကဏ္ဍဆိုင်ရာ အချက်အလက်များမှာ အောက်ပါအတိုင်းဖြစ်ပါသည်-

(က) ဆေးရုံများ

စဉ်	ဆေးရုံအမည်	အစိုးရ/ပုဂ္ဂလိက	ကုတင်အရေအတွက်
၁	ကန်ကြီးထောင့်	အစိုးရ	၂၅
၂	ကန်ရွာ	အစိုးရ	၁၆
၃	ကျိုက်လတ်	အစိုးရ	၁၆
၄	ဒါးက	အစိုးရ	၁၆
	မြို့နယ်ချုပ်	၄	၇၃

(ခ) ဆေးပေးခန်းများ

စဉ်	ဆေးပေးခန်း အမည်	အစိုးရ/ပုဂ္ဂလိက	ကုသသည့် ရောဂါအမျိုးအစား
၁	မိခင်ရင်သွေးရိပ်မြုံ	အစိုးရ	မိခင်ကလေးကျန်းမာရေးစောင့်ရှောက်ရေး
၂	တိုင်းရင်းဆေးပေးခန်း	အစိုးရ	အထွေထွေ



၃	သုခမော်(ဒါးက)	ပုဂ္ဂလိက	အထွေထွေ
၄	နိုင်ဝင်းဆေးခန်း	ပုဂ္ဂလိက	အထွေထွေ
၅	စိုးမင်းဆေးပေးခန်း	ပုဂ္ဂလိက	အထွေထွေ

(ဂ) ကျေးလက်ကျန်းမာရေးဌာန/ဌာနခွဲ

စဉ်	ကျေးလက်ကျန်းမာရေး ဌာနအမည်	ကျေးလက်ကျန်းမာရေး ဌာနခွဲအမည်	မှတ် ချက်
၁	ကန်ရွာ	ရေတွင်းကုန်းလေး	
		အညာစု	
		ပေပင်လေး	
		ရှုမ်းငူ	
		မောင်းတီး	
၂	ဒါးက	ဝက်ထိုး	
		ဆတ်ကွင်း	
		သဘော့ငူ	
		လဟာကလူ	
		ကညွတ်ကုန်း	
		ဝဲချောင်း	
၃	ညောင်ပင်သာ	ပန်းပင်ဆိပ်	
		ကျူတန်း	
		တန်းလျားကြီး	
		ကုန်းစု	
		ဗိုင်းထောင့်	
		ပိန်းချောင်(ဒီးဒုတ်)	
၄	ကျိုက်လက်	ကျီးတော	
		ကျွန်းတောကုန်း	

စဉ်	ကျေးလက်ကျန်းမာရေး ဌာနအမည်	ကျေးလက်ကျန်းမာရေး ဌာနခွဲအမည်	မှတ် ချက်
		ရေတွင်းကုန်း	
		ရေချိုကုန်း	
၅	မြင်းကဆိပ်	ဥတို	
		ကန့်ကော်ကန်	
		သရက်ကွင်း	
		ငှက်ပျောတော	
၆	တကုန်းကြီး	ကျွန်းချောင်း	
		အနောက်စု	
		မဂူကျွန်း	
		ဘဲဂရက်	
		ကညင်ငူ	
		လျှော်ကုန်း	
၇	ရှမ်းရွာ	ဝဲကြီး	
		သောင်ကြီး	
		လေးဆူ	
		နန္ဒင်းဂရက်	
		ကျွန်းလျားရှည်	
		ကံကုန်း	
စုစုပေါင်း	၇	၃၆	

(ဃ) ကျန်းမာရေးစောင့်ရှောက်မှု

စဉ်	လူဦးရေ	ဆရာဝန်မှ ကျန်းမာရေး စောင့်ရှောက်မှုနှုန်း		သူနာပြုမှ ကျန်းမာရေး စောင့်ရှောက်မှုနှုန်း		လက်ထောက် ကျန်းမာရေးမှူးမှ ကျန်းမာရေး စောင့်ရှောက်မှုနှုန်း	
		ဆရာဝန် ဦးရေ	ဆရာဝန်နှင့် လူဦးရေ အချိုး	သူနာ ပြု ဦးရေ	သူနာပြုနှင့် လူဦးရေ အချိုး	လ/ထ ကျန်းမာ ရေးမှူး ဦးရေ	လ/ထ ကျန်းမာ ရေးမှူးနှင့် လူဦးရေ အချိုး
မြို့နယ်ချုပ်	၁၈၆၄၁၅	၇	၁:၂၆၆၃၀	၁၈	၁:၁၀၃၅၆	၇	၁:၂၆၆၃၀

(င) ဒေသတွင်းအများဆုံးဖြစ်တတ်သောရောဂါများ

စဉ်	ရောဂါအမျိုးအစား									
	ငှက်ဖျား		ဝမ်းလျှော		တီဘီ		ဝမ်းကိုက်		အသည်းရောင်	
	ဖြစ်	သေ	ဖြစ်	သေ	ဖြစ်	သေ	ဖြစ်	သေ	ဖြစ်	သေ
မြို့နယ်ချုပ်	-	-	၂၃၆	-	၇၉	-	၇၇	-	-	-

(စ) HIV/AIDS -ရောဂါ ဖြစ်ပွား/ သေဆုံးဦးရေ

စဉ်	၂၀၂၁-၂၀၂၂		၂၀၂၂-၂၀၂၃	
	ဖြစ်	သေ	ဖြစ်	သေ
မြို့နယ်ချုပ်	၁၀	-	၆	-

(ဆ) ကျန်းမာရေးဆိုင်ရာ ညွှန်းကိန်းများ

စဉ်	မိခင် ဦးရေ	ကလေး ဦးရေ	လူ(၁၀၀၀)လျှင်			
			ဖွေးနှုန်း	မိခင်သေနှုန်း	မွေးကင်းစ ကလေးသေ နှုန်း	ကိုယ်ဝန် ပျက်နှုန်း
မြို့နယ် ချုပ်	၁၇၁၁	၁၆၆၄	၈	၀.၆	၄.၄	၇

(ဇ) ကျန်းမာရေးအတွက် အစိုးရအသုံးစရိတ်။  
မရှိပါ။

လူမှုရေးအသင်းအဖွဲ့များ

၄၃။ ကန်ကြီးထောင့်မြို့နယ်ရှိ လူမှုရေးအသင်းအဖွဲ့များဆိုင်ရာ အချက် အလက်များမှာ အောက်ပါအတိုင်းဖြစ်ပါသည်-

- (က) INGO ။ မရှိပါ
- (ခ) NGO (ဦးရေ)

စဉ်	အမျိုးသမီးရောရာ	မိခင်/ ကလေး	စစ်မှုထမ်း	ဟောင်းကြက်ခြေ နို့	အရံဖိ သတ်	စုစုပေါင်း
မြို့နယ်ချုပ်	၂၄၅၆၉	၃၆၆၆၆	၁၂၅	၆၄၆	၁၇၇၅	၆၃၇၈၁

(ဂ) အသင်းအဖွဲ့များ

စဉ်	အသင်းအဖွဲ့ အမည်	ရုံး/ ရုံးခွဲ တည်နေရာ	မှတ်ပုံ တင် အမှတ်	ဆောင်ရွက် သည့်လုပ်ငန်း
၁	ရွှေပါရမီ	ဒါးက	၆/ကကထ/၀၀၁	ဆေးကုသရေး
၂	ဗုဒ္ဓဓမ္မ	ရပ်ကွက်(၁)	၆/ကကထ/၀၀၂	အမျိုးဘာသာ သာသနာ

## ၅၅

၃	အဖြူရောင်	ရုပ်ကွက်(၁)	၆/ကကထ/၀၀၅	လူမှုကူညီရေး
၄	ဒါးကလူငယ်	ဒါးက	၆/ကကထ/၀၀၆	လူမှုကူညီရေး
၅	ရွေးဒါးကစရိတ်မျှပေး ကျန်းမာရေး	ဒါးက	၆/ကကထ/၀၀၈	လူမှုကူညီရေး
၆	ဂရုဏာနှလုံးသာသာ/ နာ လူမှုကူညီရေး	ရုပ်ကွက်(၁)	၆/ကကထ/၀၀၉	လူမှုကူညီရေး
၇	အေးမြမေတ္တာနာရေး လူမှုကူညီရေး	ဒါးက	၆/ကကထ/၀၁၀	လူမှုကူညီရေး
၈	စံစေတဝန်ပရဟိတ အသင်း အဖွဲ့	ရုပ်ကွက်(၁)	၆/ကကထ/၀၁၄	ဒေသတွင်းပရ ဟိတဆောင် ရွက်ရန်

### အားကစားနှင့် ဖျော်ဖြေရေးလုပ်ငန်းများ

၄၄။ ကန်ကြီးထောင့်မြို့နယ်ရှိ အားကစားနှင့် ဖျော်ဖြေရေး လုပ်ငန်းများဆိုင်ရာ အချက်အလက်များမှာ အောက်ပါအတိုင်း ဖြစ်ပါသည်-

စဉ်	အားကစားကွင်း							ဖျော်ဖြေရေး		
	ဘောလုံး	တော်လီ	ဘော	ဘတ်စ	ကက်	တင်းနစ်	ဂေါက်	အခြား	ရုပ်ရှင်ရုံ	ဝန်းခြံ
၁	၂	-	-	-	-	-	-	-	၁	၁

အခန်း(၈)

ဘာသာရေးဆိုင်ရာအချက်အလက်များ

ဗုဒ္ဓဘာသာဆိုင်ရာ အဆောက်အဦများနှင့် သာသနာဝင်ပုဂ္ဂိုလ်များ

၄၅။ ကန်ကြီးထောင့်မြို့နယ်ရှိ ဗုဒ္ဓဘာသာဆိုင်ရာအဆောက်အဦများ နှင့်သာသနာဝင်ပုဂ္ဂိုလ်များဆိုင်ရာ အချက်အလက်များအား အောက်ပါအတိုင်း ဖော်ပြအပ်ပါသည်-

(က) သာသနိကအဆောက်အဦများ

စဉ်	ဘုရား	စေတီ	ပုထိုး	ဘုန်းကြီးကျောင်း	သီလရှင်ကျောင်း	ဓမ္မာရုံ
မြို့နယ်ချုပ်	၆၄	၁၄၂	-	၂၄၅	၂	၁၆

(ခ) ရဟန်းသံဃာနှင့်သီလရှင်များ

စဉ်	ရဟန်း	သာမဏေ	သီလရှင်
၁	၆၈၈	၃၅၉	၅၆

(ဂ) ထင်ရှားသည့်ဘုရား၊စေတီနှင့်ပုထိုးများ

စဉ်	ဘုရား၊စေတီ၊ပုထိုးအမည်	တည်နေရာ
၁	လောကမှန်ကူဆုတောင်းပြည့်စေတီတော်မြတ်	အမှတ်(၁)ရပ်ကွက် ကန်ကြီးထောင့်

စဉ်	ဘုရား၊စေတီ၊ပုထိုးအမည်	တည်နေရာ
၂	၁၀၈တောင်ဂမုန်းပေါင်း ရှင်သူငယ်စေတီ	ကျုံဒရယ်ကျေးရွာအုပ်စု
၃	သမိုင်းဝင်ရွှေမောင်းတီး ဆံတော်ရှင်စေတီတော်မြတ်	မောင်းတီးကျေးရွာ၊ လက်ဆောင်ကွင်းအုပ်စု

(ဃ) ထင်ရှားသည့်ဘုန်းတော်ကြီးကျောင်းများ

စဉ်	ဘုန်းကြီးကျောင်း အမည်	ဆရာတော်ဘွဲ့ အမည်	တည်နေရာ
၁	မဟာသီရိမင်္ဂလာရာမ	နယက(၆)ပါး	ရပ်ကွက်(၁)
၂	ရွှေမောင်းတီး	ဥူးပညာသာမိ	မောင်းတီးရွာ
၃	ဒါးက၊ ကိုးနဝင်	ဥူးဥဏမဇူ	ဒါးက

အခြားဘာသာရေးအဆောက်အဦများ

၄၆။ ကန်ကြီးထောင့်မြို့နယ်ရှိ အခြားဘာသာရေးအဆောက်အဦများနှင့် ဆိုင်သောအချက်အလက်များအား အောက်ပါအတိုင်းဖော်ပြအပ်ပါသည်-

စဉ်	ခရစ်ယာန်		အစ္စလာမ်		ဟိန္ဒူ ဘုရားကျောင်း		တရုတ် ဘုရားကျောင်း	
	မြို့	ကျေးလက်	မြို့	ကျေးလက်	မြို့	ကျေးလက်	မြို့	ကျေးလက်
အချုပ်	-	၄၃	၁	၂	-	-	-	၁

**သမိုင်းဝင် ထင်ရှားသောအဆောက်အဦနှင့် နေရာများ**

၄၇။ ကန်ကြီးထောင့်မြို့နယ်အတွင်းရှိသော ထင်ရှားသော အဆောက်အဦ နှင့်နေရာများမှအောက်ပါအတိုင်းဖြစ်ပါသည်-

စဉ်	သမိုင်းဝင် အဆောက်အဦ	တည်နေရာ	ယဉ်ကျေးမှု ဇုန် အမည်	တည်နေရာ
၁	ဘာသန္တရတက္က သိုလ်	ရပ်ကွက်(၁)	-	ရပ်ကွက်(၁)
၂	(၁၀၈)တောင်ဂမုန်း ပေါင်းစေတီတော်	ကျိုဒရယ်	-	ကျိုဒရယ်
၃	ရွှေမောင်းတီးစေတီ	လက်ဆောင်ကွင်း	-	လက်ဆောင်ကွင်း

**အခန်း(၉)**

**ဒေသဖွံ့ဖြိုးရေးဆိုင်ရာအချက်အလက်များ**

**ဒေသဖွံ့ဖြိုးရေးလုပ်ငန်းများ ဆောင်ရွက်နိုင်မှုအခြေအနေ**

၄၈။ ကန်ကြီးထောင့်မြို့နယ်၏ဒေသဖွံ့ဖြိုးရေးလုပ်ငန်းများ ဆောင်ရွက်မှု အခြေအနေမှာ အောက်ပါအတိုင်းဖြစ်ပါသည်-

(က) ကျေးလက်ဒေသဖွံ့ဖြိုးတိုးတက်ရေးဦးစီးဌာနမှ ဆောင်ရွက်သည့် လုပ်ငန်းများ

(၁) မြို့-ကျေးလက်၊ ကျေးရွာချင်းဆက်လမ်းများ



ဇယား	လမ်းအရေအတွက်	အရှည် (မိုင်-ဖာလုံ)	အမျိုးအစား									
			ကတ္တရာ		ကျောက်ချော		မြေသား		ဂဝံ		ကွန်ကရစ်	
			အရေအတွက်	မိုင်/ဖာလုံ	အရေအတွက်	မိုင်/ဖာလုံ	အရေအတွက်	မိုင်/ဖာလုံ	အရေအတွက်	မိုင်/ဖာလုံ	အရေအတွက်	မိုင်/ဖာလုံ
မြို့နယ်ချုပ်	၇	၁/၄.၇	-	-	-	-	-	-	-	-	၇	၁/၄.၇

(၂) တံတားများ

မရှိပါ။

(၃) သောက်သုံးရေရရှိရေးလုပ်ငန်း

စဉ်	အမျိုးအစားနှင့်အတိုင်းအတာ						အကျိုးပြုအိမ်ခြေ
	ရေကန်	ရေတွင်း	တွင်းနက်	အဝိစိတွင်း	လျှိုပိတ်	မြစ်ရေတင်	
၁	-	-	၁၀၀	-	-	-	-

(၄) လျှပ်စစ်မီးလင်းရေးလုပ်ငန်း

စဉ်	လုပ်ငန်းတည်နေရာ	ဆောင်ရွက်သည့်နည်းလမ်း						အကျိုးပြုအိမ်ခြေ
		မဟာဓါတ်အား	မီးစက်	နေရောင်ခြည်	လေအား	ရေအား	ဇီဝ	
၁	ကန်တော်ကျေးရွာ	✓						၁၁၄
၂	လေပွေချောင်ကျေးရွာ	✓						၁၉၆

(၅) မြစ်မ်းရောင်ကျေးရွာစီမံကိန်းလုပ်ငန်း

စဉ်	ကျေးရွာအမည်	အိမ်ခြေ	အိမ်ထောင်စု	ခွင့်ပြုငွေ (ကျပ်သိန်း)
၁	ကျောက်သံကျွန်း	၁၄၄	၁၄၄	၃၀၀.၀၀

(၆) ကျေးလက်အိမ်ယာဖွံ့ဖြိုးရေးလုပ်ငန်း

မရှိပါ။

(၇) ကျေးလက်အိမ်ယာလုပ်ငန်း

မရှိပါ။

(ခ) အစိုးရနှင့်ပြည်သူ့ဆောင်ရွက်သည့် ဒေသဖွံ့ဖြိုးရေးလုပ်ငန်း များ

မရှိပါ။

၄၉။ မြို့ပြစီမံကိန်း (Town Plan)နှစ်(၃၀)အတွက် မြေအသုံးချမှုဆိုင်ရာ လျာထားချက်

ကန်ကြီးထောင့်မြို့နယ်အားပြည်ထဲရေးဝန်ကြီးဌာန၏ (၃၁.၃.၁၉၉၅) ရက်စွဲပါအမိန့်ကြော်ငြာစာအရ ပုသိမ်အရှေ့မြို့မှ ကန်ကြီးထောင့်မြို့အမည်ဖြင့် ဧရိယာ(၄၀၈၉)ဧကအား လ/န(၃၉) ကျပြီး မြို့မြေအဖြစ် သတ်မှတ်ခဲ့ပါသည်။ ကန်ကြီးထောင့်ဒေသအား ရပ်ကွက်(၇)ခုဖြင့် ဖွဲ့စည်းထားရှိပြီး ရပ်ကွက်(၇)ရပ်ကွက်အတွင်းဌာနဆိုင်ရာရုံးများ၊ အထည်ချုပ်စက်ရုံ မြေ နေရာများ၊ အခြားအဆောက်အဦများ အသုံးပြုလျှက် ရှိရာ လက်ရှိ တောင်သူများသည် ရပ်ကွက် (၇) ရပ်ကွက်အတွင်း မြို့ကျူးလယ်အဖြစ် လုပ်ကိုင်နေမှုအပေါ် မြေယာလျော်ကြေးပေးပြီးဖြစ်ပါသည်။ ဆက်လက်၍ မြို့အခြေအနေနှင့်အညီ သက်ဆိုင်ရာဌာန အဖွဲ့အစည်းများမှ ဆက်လက်အကောင်အထည်ဖော် ဆောင်ရွက်သွားပါမည်။

အခန်း(၁၀)

အထွေထွေ

၅၀။ အခြားတင်ပြလိုသောအချက်များ။ ကန်ကြီးထောင့် မြို့နယ်အတွင်း အခြားတင်ပြလိုသည့် အချက်များကိုပူးတွဲပါဇယား ဖြင့် ပြုစုတင်ပြထားရှိပါသည်။

နိဂုံး

၅၁။ ကန်ကြီးထောင့်မြို့နယ်၏ ဒေသဆိုင်ရာ အချက်အလက် များကို ဌာနဆိုင်ရာများမှပေးပို့သော အချက်အလက်များ၊ ဒေသ ဆိုင်ရာအချက်အလက် စာစောင်များ၊ မှတ်တမ်းများအပေါ်တွင် အခြေခံလျက် အကျဉ်းချုံး ပြုစုထားခြင်းဖြစ်ပါသည်။ ဒေသဆိုင်ရာ အချက်အလက်များအား မှတ်တမ်းတင် စုစည်းတင်ပြခြင်းအားဖြင့် ကန်ကြီးထောင့် မြို့နယ်တစ်ခုလုံး၏ အချက်အလက်နှင့် ဖွံ့ဖြိုး တိုးတက်မှု အခြေအနေများကို လေ့လာသိရှိနိုင်ပြီး မိမိတို့၏ လုပ်ငန်း များကို အထောက်အကူပြုမည်ဖြစ်ပါကြောင်း တင်ပြအပ်ပါသည်။

အထွေထွေအုပ်ချုပ်ရေးဦးစီးဌာန  
ကန်ကြီးထောင့်မြို့နယ်

ရက်စွဲ၊ ၂၀၂၃ ခုနှစ်၊ စက်တင်ဘာလ