

ရှမ်းပြည်နယ်

ကျောက်မဲခရိုင်

မြို့နယ်အထွေထွေအုပ်ချုပ်ရေးဦးစီးဌာန

နမူနာမြို့နယ်

ဒေသဆိုင်ရာအချက်အလက်များ

၂၀၂၃ ခုနှစ်၊ မတ်လ(၃၁)ရက်

မာတိကာ

စဉ်	အကြောင်းအရာ	စာမျက်နှာ	
		မှ	ထိ
	<b>မြေပုံများ</b>		
	<b>အခန်း(၁) နိဒါန်းနှင့်ဒေသသမိုင်း</b>		
၁	နိဒါန်း	၁	၁
၂	ဒေသသမိုင်းအကျဉ်း	၂	၂
	<b>အခန်း(၂) ပထဝီဝင်အနေအထား</b>		
၃	တည်နေရာနှင့်အကျယ်အဝန်း	၂	၃
၄	နယ်နိမိတ်	၄	၄
၅	မြေမျက်နှာသွင်ပြင်	၄	၄
၆	ရေဆင်း	၄	၄
၇	ပင်လယ်ရေမျက်နှာပြင်အထက်အမြင့်	၅	၅
	<b>အခန်း(၃) ရာသီဥတုနှင့်သဘာဝပတ်ဝန်းကျင်</b>		
၈	ရာသီဥတု	၅	၅
၉	သဘာဝပေါက်ပင်	၆	၆
၁၀	တောရိုင်းတိရစ္ဆာန်များ	၆	၆
၁၁	သဘာဝပတ်ဝန်းကျင်လက်ရှိအခြေအနေ	၆	၉

စဉ်	အကြောင်းအရာ	စာမျက်နှာ	
		မှ	ထိ
၁၂	သဘာဝပတ်ဝန်းကျင်ထိန်းသိမ်းရေးလုပ်ငန်းများ	၆	၆
၁၃	သဘာဝဘေးအန္တရာယ်ကျရောက်မှု	၆	၇
	<b>အခန်း(၄)</b> <b>လူဦးရေဆိုင်ရာအချက်အလက်များ</b>		
၁၄	နေထိုင်သည့်တိုင်းရင်းသားလူမျိုးစုများ	၈	၉
၁၅	အိမ်ခြေ၊အိမ်ထောင်စုနှင့်လူဦးရေ (က) အိမ်ခြေ၊အိမ်ထောင်စု (ခ) လူဦးရေ	၉ ၁၂	၁၁ ၁၃
၁၆	လူဦးရေတိုးနှုန်းနှင့်ကျား/မအချိုး (က) လူဦးရေတိုးနှုန်းနှင့်ကျား/မအချိုး (ခ) မွေးဖွား၊သေဆုံး၊ပြောင်းဝင်၊ပြောင်းထွက်ဦးရေ	၁၄ ၁၇	၁၆ ၁၇
၁၇	ကိုးကွယ်သည့်ဘာသာ	၁၈	၁၉
၁၈	နိုင်ငံခြားသားများနေထိုင်မှု	၂၀	၂၀
	<b>အခန်း(၅)</b> <b>အုပ်ချုပ်မှုဆိုင်ရာအချက်အလက်များ</b>		
၁၉	အုပ်ချုပ်ရေးနယ်မြေဖွဲ့စည်းမှု	၂၀	၂၀

စဉ်	အကြောင်းအရာ	စာမျက်နှာ	
		မှ	ထိ
၂၀	ရွေးကောက်ပွဲဆိုင်ရာကိစ္စရပ်များ (က) မြို့နယ်ရွေးကောက်ပွဲကော်မရှင်အဖွဲ့ခွဲ အဖွဲ့ဝင်များစာရင်း (ခ) ဆန္ဒမဲပေးပိုင်ခွင့်ရှိသူဦးရေ (ဂ) နိုင်ငံရေးပါတီများ (ဃ) ရွေးချယ်ခံရသောလွှတ်တော်ကိုယ်စားလှယ် များ	၂၁ ၂၂ ၂၃ ၂၄	၂၁ ၂၃ ၂၃ ၂၄
	<b>အခန်း(၆)</b> <b>စီးပွားရေးဆိုင်ရာအချက်အလက်များ</b>		
၂၁	စီးပွားရေးဆိုင်ရာခြုံငုံသုံးသပ်ချက်	၂၄	၂၄
၂၂	မြေအသုံးချမှု	၂၅	၂၅
၂၃	ဆည်မြောင်းတာဝန်များနှင့်ဆည်ရေသောက် ဧရိယာ (က) ကိုယ့်အားကိုယ်ကိုးဆည်များ (ခ) မြစ်ရေတင်စီမံကိန်းများ (င) တာဝန်များ/ရေထိန်းတံခါးများ	၂၅ ၂၆ ၂၇	၂၆ ၂၆ ၂၇

စဉ်	အကြောင်းအရာ	စာမျက်နှာ	
		မှ	ထိ
၂၄	<b>စိုက်ပျိုးရေးလုပ်ငန်းများ</b>		
	(က) အဓိကသီးနှံ(၁၀)မျိုးစိုက်ပျိုးထုတ်လုပ်မှု	၂၇	၂၈
	(ခ) နှစ်ရှည်သီးနှံစိုက်ပျိုးမှုအခြေအနေ	၂၈	၂၈
	(ဂ) အခြားဈေးကွက်ဝင်သီးနှံများစိုက်ပျိုးထုတ်လုပ်မှု	၂၉	၂၉
	(ဃ) လယ်ယာသုံးစက်ကိရိယာသုံးစွဲမှုအခြေအနေ	၂၉	၂၉
	(င) လယ်ယာသုံးထယ်ထွန်နှင့် ကျွဲ/နွားကောင်ရေ	၃၀	၃၀
	(စ) ဒေသတွင်းဆန်ဖူလုံမှုရာခိုင်နှုန်း	၃၀	၃၀
(ဆ) ဒေသတွင်းဆီဖူလုံမှုရာခိုင်နှုန်း	၃၁	၃၁	
၂၅	<b>မွေးမြူရေး</b>		
	(က) မွေးမြူရေးဇုန်များ	၃၁	၃၁
	(ခ) မြို့နယ်မွေးမြူရေး(ကောင်ရေ)	၃၂	၃၂
	(ဂ) မြို့နယ်အသားထုတ်လုပ်မှု(ပိဿာ)	၃၃	၃၄
	(ဃ) မြို့နယ်ကြက်/ဘဲ/ငုံးဥထုတ်လုပ်မှု(လုံး)	၃၅	၃၅
	(င) နို့ထွက်ပစ္စည်းထုတ်လုပ်မှု	၃၆	၃၆
	(စ) မြို့နယ်ငါးပုစွန်မွေးမြူမှုအခြေအနေ	၃၇	၃၇
(ဆ) ရေချို/ရေငန်ငါးဖမ်းလုပ်ငန်းမှအသားထုတ်လုပ်မှု	၃၇	၃၇	

စဉ်	အကြောင်းအရာ	စာမျက်နှာ	
		မှ	ထိ
၂၆	<b>စက်မှုလက်မှုလုပ်ငန်း</b>		
	(က) စက်မှုဇုန်များ	၃၈	၃၈
	(ခ) မြို့နယ်ရှိစက်ရုံများ	၃၈	၃၈
	(ဂ) မြို့နယ်ရှိအလုပ်ရုံများ	၃၉	၃၉
	(ဃ) အိမ်တွင်းစက်မှုလက်မှုလုပ်ငန်းများ	၃၉	၃၉
၂၇	<b>သစ်တောလုပ်ငန်းဆောင်ရွက်မှုအခြေအနေ</b>		
	(က) သစ်တောများ	၄၀	၄၀
	(ခ) စီးပွားဖြစ်သစ်တောစိုက်ခင်း	၄၀	၄၀
	(ဂ) သစ်ထုတ်လုပ်မှု	၄၁	၄၁
	(ဃ) သစ်တောထွက်ပစ္စည်းများ	၄၁	၄၁
၂၈	<b>တွင်းထွက်ပစ္စည်းထုတ်လုပ်မှုလုပ်ငန်း</b>		
	(က) ဓါတ်သတ္တုထူးဖော်ထုတ်လုပ်မှု	၄၂	၄၂
	(ခ) ကျောက်မျက်တူးဖော်ထုတ်လုပ်မှု	၄၂	၄၂
၂၉	<b>စွမ်းအင်နှင့်လျှပ်စစ်ကဏ္ဍ</b>		
	(က) ဓါတ်ဆီ/ဒီဇယ်အရောင်းဆိုင်များ	၄၃	၄၃
	(ခ) သဘာဝဓါတ်ငွေ့အရောင်းဆိုင်များ	၄၃	၄၃

စဉ်	အကြောင်းအရာ	စာမျက်နှာ	
		မှ	ထိ
၃၀	<b>ပို့ဆောင်ရေးနှင့်လမ်းပန်းဆက်သွယ်ရေးလုပ်ငန်း</b> (က) လေကြောင်းလမ်း (ခ) ရေကြောင်းလမ်း (ဂ) ရထားလမ်းနှင့်ဘူတာရုံများ (ဃ) ကားဂိတ်များ	၄၃ ၄၄ ၄၄ ၄၅	၄၄ ၄၄ ၄၄ ၄၅
၃၁	<b>လမ်းဦးစီးဌာနနှင့်တံတားဦးစီးဌာနများမှဆောင်ရွက်သည့်လုပ်ငန်းများ</b> (က) ကားလမ်းများ (ခ) မြို့ချင်းဆက်လမ်းများ (ဂ) တံတားများ (ဃ) လမ်း၊တံတားသုံးစက်ကိရိယာများ (င) လမ်း၊တံတားအသုံးပြုခကောက်ခံသည့်လုပ်ငန်း	၄၆ ၄၆ ၄၇ ၄၈ ၄၈	၄၆ ၄၆ ၄၇ ၄၈ ၄၈
၃၂	<b>ဟိုတယ်နှင့်ခရီးသွားလုပ်ငန်း</b> (က) ဟိုတယ်၊ မိုတယ်၊ အင်း၊ တည်းခိုခန်း (ခ) ကမ်းခြေ၊ အပန်းဖြေနေရာ	၄၉ ၄၉	၄၉ ၄၉
၃၃	<b>သမဝါယမအသင်းများ</b>	၄၉	၄၉

စဉ်	အကြောင်းအရာ	စာမျက်နှာ	
		မှ	ထိ
၃၄	<b>စီးပွားရေးဆိုင်ရာအခြေခံအဆောက်အအုံများ</b>		
	(က) ကုမ္ပဏီ၊ ကုန်စည်ဒိုင်၊ ပွဲရုံ၊ ဈေးနှင့် ကုန်တိုက်များ	၅၀	၅၁
	(ခ) ဘဏ်များ	၅၁	၅၁
	(ဂ) စတိုးဆိုင်နှင့် အရောင်းဆိုင်များ	၅၂	၅၂
၃၅	<b>စည်ပင်သာယာရေးလုပ်ငန်း</b>		
	(က) ဈေးလုပ်ငန်း	၅၃	၅၃
	(ခ) သောက်သုံးရေရရှိရေးလုပ်ငန်း	၅၃	၅၃
	(ဂ) သန့်ရှင်းရေးလုပ်ငန်းများ	၅၃	၅၃
	(ဃ) လမ်းတံတားလုပ်ငန်း	၅၄	၅၄
၃၆	<b>ပုံနှိပ်လုပ်ငန်းနှင့် မီဒီယာလုပ်ငန်းများ</b>		
	(က) ပုံနှိပ်လုပ်ငန်းနှင့် တေးသံသွင်းဗွီဒီယိုလုပ်ငန်း	၅၅	၅၅
	(ခ) မီဒီယာလုပ်ငန်းများ	၅၅	၅၅
၃၇	<b>ပြည်တွင်းအသားတင်ထုတ်လုပ်မှုနှင့် ဝန်ဆောင်မှု တန်ဖိုး</b>	၅၆	၅၆
၃၈	<b>တစ်ဦးချင်းဝင်ငွေ</b>	၅၇	၅၇
၃၉	<b>အသက်မွေးဝမ်းကြောင်းအလိုက် အလုပ်လုပ်ကိုင်သူ ဦးရေ</b>	၅၇	၅၇

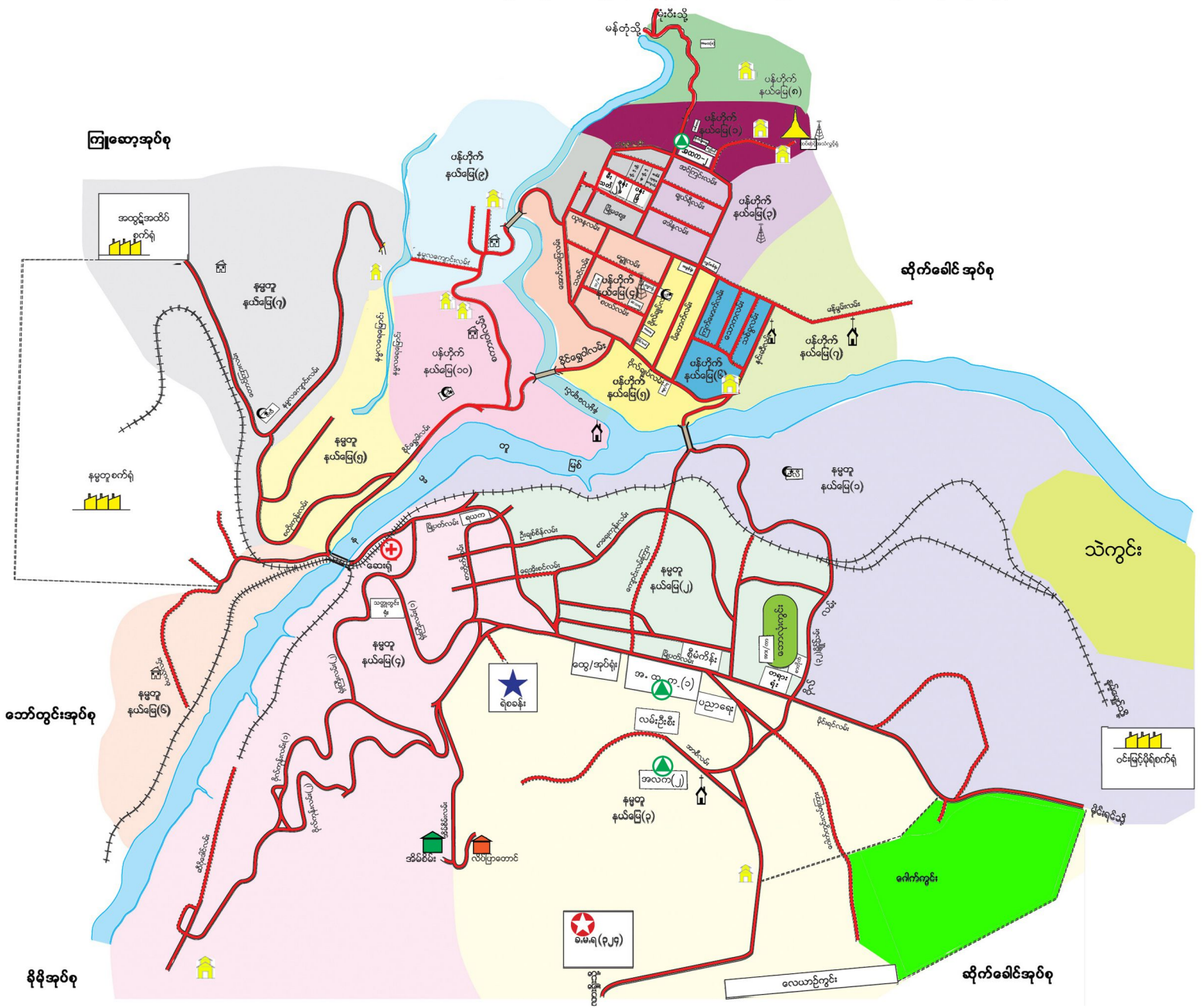



စဉ်	အကြောင်းအရာ	စာမျက်နှာ	
		မှ	ထိ
၄၀	အလုပ်လုပ်နိုင်သူဦးရေနှင့်အလုပ်လက်မဲ့ဦးရေ	၅၈	၅၈
	<b>အခန်း(၇) လူမှုရေးဆိုင်ရာအချက်အလက်များ</b>		
၄၁	<b>ပညာရေးကဏ္ဍ</b> (က) အဆင့်မြင့်ပညာ (ခ) အခြေခံပညာ (ဂ) မူလတန်းကြိုကျောင်း (ဃ) ဘုန်းတော်ကြီးသင်ပညာရေးကျောင်း (င) ကျောင်းနေအရွယ်ကလေးများကျောင်းအပ်နှံမှု (စ) တက္ကသိုလ်ဝင်တန်းအောင်မြင်မှု (ဆ) စာတတ်မြောက်မှုရာခိုင်နှုန်း (ဇ) သင်ကြားမှုသင်ယူမှုအထောက်အကူပြု စာသင်ခန်းများဖွင့်လှစ်နိုင်မှု (ဈ) စာကြည့်တိုက်များဖွင့်လှစ်မှု	၅၈ ၅၉ ၆၁ ၆၁ ၆၂ ၆၂ ၆၂ ၆၃ ၆၄ ၆၄	၅၈ ၆၁ ၆၁ ၆၁ ၆၂ ၆၂ ၆၄ ၆၄
၄၂	<b>ကျန်းမာရေးကဏ္ဍ</b> (က) ဆေးရုံများ (ခ) ဆေးပေးခန်းများ (ဂ) ကျေးလက်ကျန်းမာရေးဌာန၊ဌာနခွဲ (ဃ) ကျန်းမာရေးစောင့်ရှောက်မှု (င) ဒေသတွင်းအများဆုံးဖြစ်တတ်သောရောဂါများ	၆၄ ၆၅ ၆၆ ၆၇ ၆၈	၆၅ ၆၅ ၆၆ ၆၇ ၆၈

စဉ်	အကြောင်းအရာ	စာမျက်နှာ	
		မှ	ထိ
	(စ) HIV/AIDSရောဂါဖြစ်ပွား/သေဆုံးဦးရေ (ဆ) ကျန်းမာရေးဆိုင်ရာအညွှန်းကိန်းများ	၆၈ ၆၉	၆၈ ၆၉
၄၃	<b>လူမှုရေးအသင်းအဖွဲ့များ</b> (က) INGO (ခ) NGO(ဦးရေ) (ဂ) အသင်းအဖွဲ့များ	၆၉ ၇၀ ၇၀	၆၉ ၇၀ ၇၀
၄၄	<b>အားကစားနှင့်ဖျော်ဖြေရေးလုပ်ငန်းများ</b>	၇၁	၇၁
	<b>အခန်း(၈)</b> <b>ဘာသာရေးဆိုင်ရာအချက်အလက်များ</b>		
၄၅	<b>ဗုဒ္ဓဘာသာဆိုင်ရာအဆောက်အဦများနှင့် သာသနာဝင်ပုဂ္ဂိုလ်များ</b> (က) သာသနိကအဆောက်အဦများ (ခ) ရဟန်းသံဃာနှင့်သီလရှင်များ (ဂ) ထင်ရှားသည့်ဘုရား၊စေတီ၊ပုထိုးများ (ဃ) ထင်ရှားသည့်ဘုန်းကြီးကျောင်းများ	၇၂ ၇၂ ၇၃ ၇၃	၇၂ ၇၂ ၇၃ ၇၃
၄၆	<b>အခြားဘာသာရေးအဆောက်အဦများ</b>	၇၃	၇၃
၄၇	<b>သမိုင်းဝင်ထင်ရှားသောအဆောက်အဦနှင့်နေရာများ</b>	၇၄	၇၄

စဉ်	အကြောင်းအရာ	စာမျက်နှာ	
		မှ	ထိ
	<b>အခန်း(၉)</b> <b>ဒေသဖွံ့ဖြိုးရေးဆိုင်ရာအချက်အလက်များ</b>		
၄၈	<b>ဒေသဖွံ့ဖြိုးရေးလုပ်ငန်းများဆောင်ရွက်နိုင်မှုအခြေအနေ</b> (က) ကျေးလက်ဒေသဖွံ့ဖြိုးတိုးတက်ရေးဦးစီးဌာနနှင့် ကျေးလက်လမ်းဦးစီးဌာနများမှ ဆောင်ရွက်သည့်လုပ်ငန်းများ (ခ) အစိုးရနှင့်ပြည်သူ့ ဆောင်ရွက်သည့်ဒေသဖွံ့ဖြိုးရေးလုပ်ငန်းများ	၇၅	၇၈
၄၉	<b>မြို့ပြစီမံကိန်း(Town Plan)နှစ်(၃၀)အတွက် မြေအသုံးချမှုဆိုင်ရာလျာထားမှု</b>	၇၉	၇၉
	<b>အခန်း(၁၀)</b> <b>အထွေထွေ</b>		
၅၀	<b>အခြားတင်ပြလိုသည့်အချက်များ</b>	၇၉	၇၉
၅၁	<b>နိဂုံး</b>	၇၉	၇၉

# နမ့်တူမြို့အကွက်ချမြေပုံ



- ရည်ညွှန်းချက်**
- ကားလမ်း:
  - မီးရထားလမ်း:
  - ရေချောင်း:
  - တံတား:
  - ရုံးတည်နေရာ:
  - ဆေးရုံ:
  - ကျောင်း:
  - စက်ရုံ:
  - စေတီ:
  - ဘုန်းကြီးကျောင်း:
  - ခရစ်ယာန်ဘုရားကျောင်း:
  - ဗလီ:
  - ဟိန္ဒူဘုရားကျောင်း:
  - ဆက်သွယ်ရေးတာဝါတိုင်:

ကြေးတောအုပ်စု

ထိုက်ခေါင်အုပ်စု

သံကွင်း

တောင်တွင်းအုပ်စု

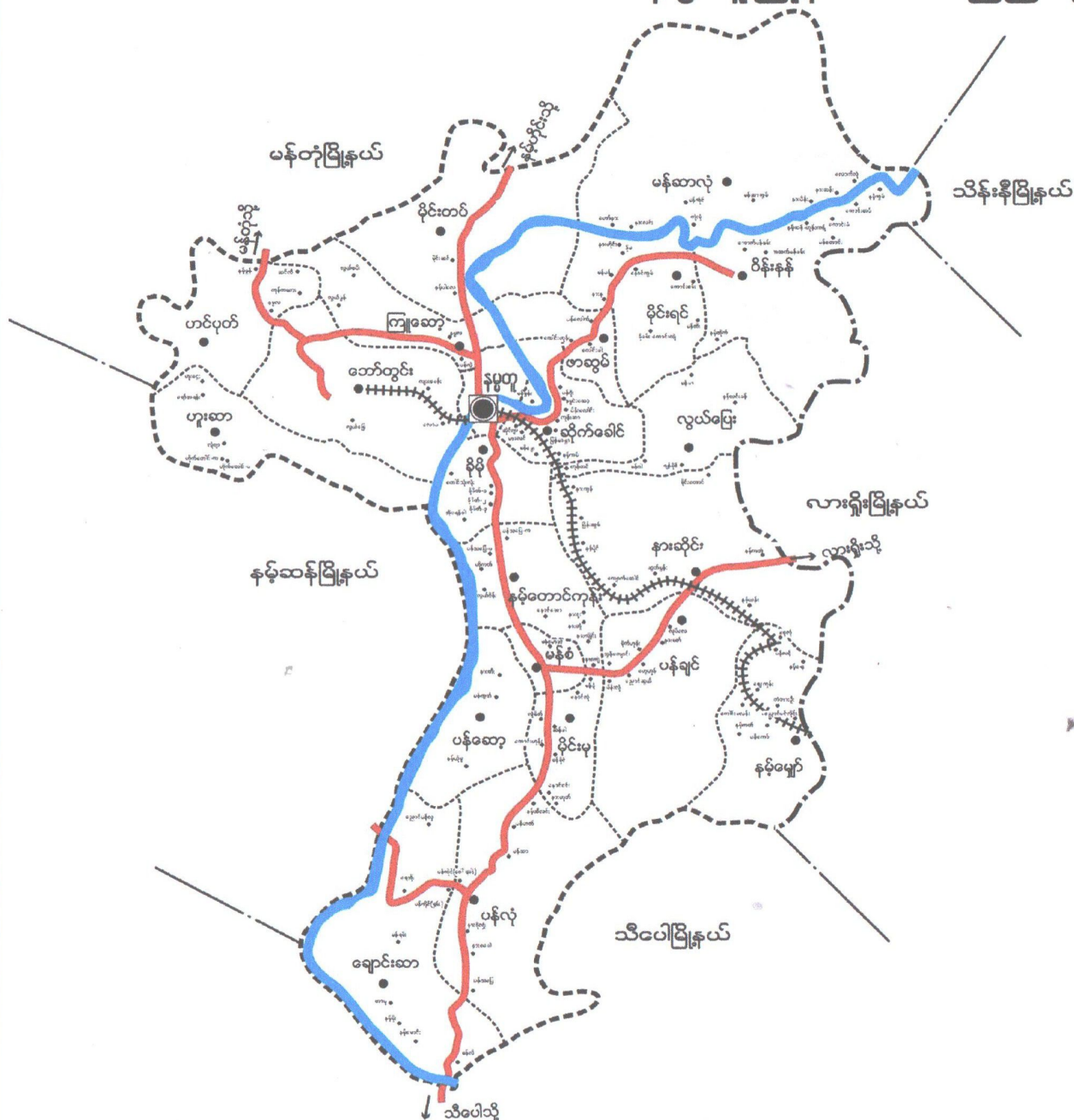
ခိုခိုအုပ်စု

ထိုက်ခေါင်အုပ်စု

# နမ္မတူမြို့နယ် အခြေပြမြေပုံ



နမ္မတူမြို့နယ်  
စတေးတစ်လက်မ = ၄ မိုင်



## ရည်ညွှန်းချက်

- ၁။ ခရိုင်ခြား - - - - -
- ၂။ မြို့နယ်ခြား - - - - -
- ၃။ ကျေးရွာအုပ်စုခြား - - - - -
- ၄။ မြို့တည်နေရာ - ●
- ၅။ ကားလမ်း - - - - -
- ၆။ မီးရထားလမ်း - + + + + +
- ၇။ မြစ်/ချောင်း - - - - -

# နမ္မတူမြို့နယ်ဒေသဆိုင်ရာအချက်အလက်များ

## အခန်း(၁)

### နိဒါန်းနှင့်ဒေသသမိုင်း

#### နိဒါန်း

၁။ အထွေထွေအုပ်ချုပ်ရေးဦးစီးဌာနသည် ပြည်ထဲရေးဝန်ကြီးဌာန အောက်ရှိဦးစီးဌာနတစ်ခုဖြစ်ပြီး တရားဥပဒေစိုးမိုးရေးနှင့်ရပ်ရွာအေးချမ်းသာယာရေး၊ နိုင်ငံတော်အစိုးရ၏မူဝါဒများ အကောင်အထည်ဖော်ရေး၊ ကောင်းမွန်သောအုပ်ချုပ်ရေး စနစ်ဖော်ဆောင်ရေး၊ ပြည်သူ့ဗဟိုပြု ဒေသဖွံ့ဖြိုးရေးလုပ်ငန်းများ ဆောင်ရွက်ရေးဟူသော ရည်မှန်းချက် တာဝန်များကိုအောင်မြင် အောင်ဆောင်ရွက်လျက်ရှိပါသည်။ အထွေထွေအုပ်ချုပ်ရေးဦးစီးဌာနတွင် တာဝန်ထမ်းဆောင်ကြသည့် အဆင့်ဆင့်သော အရာထမ်း၊ အမှုထမ်းများသည် ရုံးချုပ် အဆင့်၊ အောက်ခြေရပ်ကွက်/ကျေးရွာအုပ်စုအဆင့် အထွေထွေအုပ်ချုပ်ရေး ဦးစီးဌာနရုံးအဆင့်ဆင့်တွင် တာဝန်ထမ်းဆောင်ရပြီး နိုင်ငံတော် အုပ်ချုပ်ရေးယန္တရား ချောမွေ့စွာ လည်ပတ်ရေးတွင် ပါဝင်ဆောင်ရွက်ခြင်း၊ ဝန်ကြီးဌာန၏ ရည်မှန်းချက် တာဝန်များ အခြားဝန်ကြီးဌာနမှပေးအပ်သော တာဝန်များနှင့်ဒေသဆိုင်ရာ အစိုးရအဖွဲ့များမှ ပေးအပ်သော လုပ်ငန်းတာဝန်များကို ကျေပွန်စွာ ထမ်းဆောင်နေကြရသည်ဖြစ်ရာ ဒေသဆိုင်ရာ အချက်အလက်များ ပြုစုထားရှိခြင်းသည် များစွာအရေးပါလာပါသည်။ ဒေသဆိုင်ရာ အချက်အလက်များ ပြုစုခြင်းဖြင့် မိမိတို့၏လုပ်ငန်းဆောင်ရွက်ရာတွင် အထောက်အကူပြုသကဲ့သို့ အကြီးအကဲများ နယ်မြေသို့ ကွင်းဆင်းရာ တွင်နယ်မြေ၏ အချက်အလက်များကို လွယ်ကူစွာ သိရှိနိုင်မည်ဖြစ်ပါသည်။ ဤစာအုပ်သည် နမ္မတူမြို့နယ်ဒေသ ဆိုင်ရာအချက်အလက်များ အား ၂၀၂၂ ခုနှစ် ဧပြီလမှ ၂၀၂၃ ခုနှစ် မတ်လကုန်ထိ သက်ဆိုင်ရာဌာန အသီးသီးမှပေးပို့သည့် ကိန်းဂဏန်းများနှင့်ကိုက်ညီပြီး ပြုစုတင်ပြထားခြင်းဖြစ်ပါသည်။

**ဒေသသမိုင်းအကျဉ်း**

၂။ နမ္မတူမြို့နယ်ဖြစ်ပေါ်လာပုံမှာနမ္မတူမြို့နယ်အစသတ္တုတွင်းလုပ်ငန်းကဟုဆိုနိုင်ခဲ့ပါသည်။ ၁၄၁၂ ခုနှစ်မှစ၍ နမ္မတူ-ဘော်တွင်း သတ္တုတွင်းတွင် တရုတ်လူမျိုးများမှ သတ္တုတူးဖော်ထုတ်လုပ်ခြင်း လုပ်ငန်းကို စတင်လုပ်ကိုင်ခဲ့ရာ သတ္တုတွင်းလုပ်ငန်းစခန်းအဖြစ်မှ တိုင်းရင်းသား လူမျိုးများ နေအိမ်ပေါ်ပေါက်လာပြီး တစတစဖြင့်ရွာငယ်များမှ ရွာကြီး၊ ရွာကြီးများမှ နမ္မတူမြို့ဖြစ်ပေါ်ခဲ့ခြင်း ဖြစ်ပါသည်။ နမ္မတူမြစ်သည် အရှေ့မှ အနောက်သို့စီးဆင်း၍ မြို့နယ်၏မြောက်ဘက် ရပ်ကွက်အား ပန်ဟိုက်ဟုသတ်မှတ်၍ သိန္နီစော်ဘွားများ အုပ်ချုပ်ခဲ့ပြီး တောင်ပိုင်းအား နမ္မတူရပ်ကွက်သတ်မှတ်၍ တောင်ပိုင်းစော်ဘွား များမှ နှစ်ပိုင်းခွဲ၍၊ ၁၉၀၀-၁၉၅၉ အထိအုပ်ချုပ်ခဲ့သည်။ နမ္မတူမြို့နယ်သည် ယခင်ရပ်ကွက် ( ၂ )ရပ်ကွက်နှင့် ကျေးရွာအုပ်စု( ၅၃ )အုပ်စု ရှိခဲ့ပါသည်။ ပြည်ထဲရေးဝန်ကြီးဌာန၏ ( ၁၉.၈.၁၉၉၄ ) ရက်စွဲပါအမိန့် ကြော်ငြာစာအရ နမ္မတူမြို့နယ်အား နမ္မတူမြို့နယ်နှင့်မန်တုံမြို့နယ်အဖြစ် ပြင်ဆင်သတ်မှတ်ခဲ့ရာ ယခုလက်ရှိ နမ္မတူမြို့နယ်တွင် ရပ်ကွက်( ၂ )ရပ်ကွက်နှင့် ကျေးရွာအုပ်စု ( ၂၁ ) အုပ်စုဖြင့်သာ လူမှုရေး ၊ စီးပွားရေး၊ အုပ်ချုပ်ရေးလုပ်ငန်းများ ဆောင်ရွက်လျက်ရှိပါသည်။

**အခန်း(၂)**

**ပထဝီဝင် အနေအထား**

**တည်နေရာအကျယ်အဝန်း**

၃။ နမ္မတူမြို့နယ်သည် ရှမ်းပြည်နယ်မြောက်ပိုင်း ၊ကျောက်မဲခရိုင်တွင်တည်ရှိပါသည်။ နမ္မတူမြို့နယ်သည် မြောက်လတ္တီတွဒ် ၂၂ ဒီဂရီ ၄၆ မိနစ် ၀ စက္ကန့်နှင့် ၂၃ ဒီဂရီ ၈ မိနစ်စက္ကန့်နှင့် အကြားအရှေ့လောင်ဂျီတွဒ် ၉၇ ဒီဂရီ ၁၅ မိနစ် ၀ စက္ကန့်နှင့် ၉၇ ဒီဂရီ ၄၅ မိနစ် ၀ စက္ကန့်အကြားတွင်

တည်ရှိပါသည်။ အရှေ့မှ အနောက်သို့( ၃၀.၃ )မိုင်နှင့် တောင်မှမြောက်သို့ ( ၄၃.၆ ) မိုင်ရှည်လျားပါသည်။ နမ္မတူမြို့နယ်၏ ဧရိယာစတုရန်းမိုင်မှာ အောက်ပါအတိုင်းဖြစ်ပါသည်-

စဉ်	မြို့နယ်	မြို့ဧရိယာ စတုရန်းမိုင်	ကျေးရွာအုပ်စု များဧရိယာ စတုရန်းမိုင်ပေါင်း	မြို့နယ် ဧရိယာ စတုရန်းမိုင်ပေါင်း
	<b>နမ္မတူမြို့နယ်</b>			
၁	နမ္မတူရပ်ကွက်	၃.၆၄၇		၃.၆၄၇
၂	ပန်ဟိုက်ရပ်ကွက်	၀.၆၃၆		၀.၆၃၆
၃	ကြူဆော့ ကျေးရွာ		၂၀.၀၁၆	၂၀.၀၁၆
၄	ဆိုက်ခေါင်ကျေးရွာ		၂၀.၇၀၃	၂၀.၇၀၃
၅	ခိုမိုကျေးရွာ		၁၄.၆၁၄	၁၄.၆၁၄
၆	ဘော်တွင်းကျေးရွာ		၃၄.၉၃၈	၃၄.၉၃၈
၇	ဟူးဆာကျေးရွာ		၂၉.၁၅၉	၂၉.၁၅၉
၈	ဟင်ပုတ်ကျေးရွာ		၂၀.၉၈၄	၂၀.၉၈၄
၉	မန်စံကျေးရွာ		၅.၈၁၃	၅.၈၁၃
၁၀	နမ့်တောင်ကုန်း		၂၁.၆၃၀	၂၁.၆၃၀
၁၁	ပန်ဆော့ကျေးရွာ		၇.၆၂၈	၇.၆၂၈
၁၂	မိုင်းမုကျေးရွာ		၁၅.၇၈၆	၁၅.၇၈၆
၁၃	ပန်လုံကျေးရွာ		၃၆.၅၁၃	၃၆.၅၁၃
၁၄	ချောင်းဆာကျေးရွာ		၆၅.၅၄၇	၆၅.၅၄၇
၁၅	လွယ်ပြေးကျေးရွာ		၂၁.၉၅၃	၂၁.၉၅၃
၁၆	မိုင်းတတ်ကျေးရွာ		၅၀.၀၃၈၅	၅၀.၀၃၈၅
၁၇	နမ့်မျှော်ကျေးရွာ		၃၂.၂၈၁	၃၂.၂၈၁
၁၈	နားဆိုင်းကျေးရွာ		၅၀.၀၃၈	၅၀.၀၃၈



စဉ်	မြို့နယ်	မြို့ဧရိယာ စတုရန်း မိုင်	ကျေးရွာအုပ် စုများဧရိယာ စတုရန်း မိုင်ပေါင်း	မြို့နယ် ဧရိယာ စတုရန်း မိုင်ပေါင်း
၁၉	ပန်ချင်ကျေးရွာ		၄၂.၆၁၇	၄၂.၆၁၇
၂၀	မိုင်းရင်ကျေးရွာ		၂၇.၁၄၈	၂၇.၁၄၈
၂၁	ဝိန်းနန်ကျေးရွာ		၄၆.၄၈၈	၄၆.၄၈၈
၂၂	မန်ဆာလုံကျေးရွာ		၇၀.၀၅၂	၇၀.၀၅၂
၂၃	ဖာဆွမ်ကျေးရွာ		၁၃.၈၈၃	၁၃.၈၈၃
	<b>စုစုပေါင်း</b>	<b>၄.၂၈၃</b>	<b>၆၄၇.၈၂၉၅</b>	<b>၆၅၂.၁၁၂၅</b>

**နယ်နိမိတ်**

၄။ နမ္မတူမြို့နယ်၏ မြောက်ဘက်တွင် မန်တုံမြို့နယ်နှင့် အရှေ့ဘက်တွင် လားရှိုးမြို့နယ်နှင့် သီပေါမြို့တို့ ထိစပ်လျက်ရှိပါသည်။ တောင်ဘက်တွင် သီပေါမြို့နယ်၊ အနောက်ဘက်တွင် နမ့်ဆန်မြို့နယ်တို့နှင့် နယ်နိမိတ်ချင်းထိစပ်လျက်ရှိပါသည်။

**မြေမျက်နှာသွင်ပြင်**

၅။ နမ္မတူမြို့နယ်သည် တောင်ကုန်းတောင်တန်း ထူထပ်ပေါများပြီး မြေပြန့်နှင့် ချိုင့်ဝှမ်း/ မြေပြန့်လွင်ပြင်နှင့် မြစ်ချောင်းများရှိပါသည်။

**ရေဆင်း**

၆။ နမ္မတူမြို့နယ်အတွင်း နမ္မတူမြစ်ချောင်းဖြတ်သန်း စီးဆင်းလျက်ရှိပါသည်။ ၎င်းမြစ်ချောင်းမှာ ရေချိုများဖြစ်၍ စိုက်ပျိုးရေး၊ သောက်သုံးရေစသည်ဖြင့် အသုံးပြုနိုင်ပါသည်။

**ပင်လယ်ရေမျက်နှာပြင်အထက်အမြင့်**

၇။ နမ္မတူမြို့နယ်သည် ပင်လယ်ရေမျက်နှာပြင် အထက်အမြင့် (၁၇၆၀) ပေ အထက်တွင်တည်ရှိပါသည်။

**အခန်း(၃)**

**ရာသီဥတုနှင့် သဘာဝပတ်ဝန်းကျင်**

**ရာသီဥတု**

၈။ နမ္မတူမြို့နယ်သည် ပူအိုက်စိုစွတ်သော ရာသီဥတုရှိပြီး၊ အမြင့်ဆုံး အပူချိန် (၃၅°C) နှင့် အနိမ့်ဆုံး အပူချိန်မှာ (၉°C) ဖြစ်ပါသည်။နှစ်အလိုက် ဖြစ်ပေါ်ခဲ့သော မိုးရေချိန်နှင့် အပူချိန်မှာ အောက်ဖော်ပြပါအတိုင်း ဖြစ်ပါသည်-

စဉ်	ခုနှစ်	မိုးရေချိန်		အပူချိန်	
		မိုးရွာရက်	စုစုပေါင်းမိုးရေချိန် (လက်မ)	နေရာသီ (°C)	ဆောင်းရာသီ (°C)
				အမြင့်ဆုံး	အနိမ့်ဆုံး
၁	၂၀၁၈	၁၀၃	၆၈.၈၄	၃၈°C	၅°C
၂	၂၀၁၉	၇၀	၃၉.၅၉	၃၉°C	၈°C
၃	၂၀၂၀	၉၃	၆၆.	၃၂°C	၁၉°C
၄	၂၀၂၁	၇၂	၅၁.၉၂	၃၃°C	၇°C
၅	၂၀၂၂	၇၃	၅၉.၆၉	၃၂°C	၁၂°C
၆	၂၀၂၃ခုနှစ်မတ်လထိ	၃	၁.၀၇	၃၅°C	၉°C

**သဘာဝပေါက်ပင်များ**

၉။ နမ္မတူမြို့နယ်အတွင်း ပေါက်ရောက်သည် သဘာဝပေါက်ပင်များမှာ ကျွန်း၊ အင်ကြင်း၊ ယမနေ၊ ကဒီ၊ ပိတောက်၊ ရင်းကူ၊ စွယ်တော်၊ ကုက္ကိုလ်၊ သစ်ယား၊ သစ်လှ၊ ပိန္နဲ၊ စိန်ပန်း၊ ဝါးပင်များဖြစ်ပါသည်။

**တောရိုင်းတိရစ္ဆာန်များ**

၁၀။ နမ္မတူမြို့နယ်တွင် တွေ့ရှိရသော တောရိုင်း တိရစ္ဆာန်များမှာ ဆတ်၊ (ဂျီ) တောဝက်၊ တောကြောင်တို့ ဖြစ်ပါ သည်။

**သဘာဝပတ်ဝန်းကျင်လက်ရှိအခြေအနေ**

၁၁။ နမ္မတူမြို့နယ်အတွင်း တောတောင် ထူထပ်ပေါများပြီး မြောက်မှတောင်သို့ စီးဆင်းသော နမ္မတူမြစ်(၁)စင်းရှိပါသည်။ ချောင်းငယ်၊ မြောင်းငယ်၊ စိမ့်စမ်းရေသွယ်မြောင်းများ နေရာအနှံ့ တည်ရှိပါသည်။

**သဘာဝပတ်ဝန်းကျင်ထိန်းသိမ်းရေးလုပ်ငန်းများ**

၁၂။ နမ္မတူမြို့နယ် အတွင်း သဘာဝပတ်ဝန်းကျင် ထိန်းသိမ်းရေးလုပ်ငန်းများသည် ကြီးဝိုင်းတော(၁၀၉၈၇၃)ဧက၊ ကြီးပြင်( - )ဧက ထိန်းသိမ်းလျက်ရှိပါသည်။ သစ်တောစိုက်ခင်း တည်ထောင်နိုင်မှုမှာ ပုဂ္ဂလိကကျွန်းစိုက်ခင်း ( ၁၈၀၀ )ပင်၊ ယူကလစ်ပင်( ၂၂၀၀ )ပင်၊ မယ်ဇေပင်( ၈၂၀၀ )ပင်၊ စိန်ပန်းပင်( ၃၀၀ )ပင်၊ ထင်းရှူးပင်( ၁၀၀၀ )ပင် စုစုပေါင်း ( ၁၃၅၀၀ )ပင် စိုက်ပျိုးနိုင်ခဲ့ပါသည်။

**သဘာဝဘေးအန္တရာယ်ကျရောက်မှု**

၁၃။ နမ္မတူမြို့နယ်အတွင်း သဘာဝဘေးအန္တရာယ်ကျရောက်မှုအခြေအနေမှာ၊ နမ္မတူချောင်း(၁)ချောင်းရှိပါသဖြင့် ချောင်းကမ်းဘေးနေထိုင်သူများ၊ မိုးတွင်းကာလရေကြီးမှု သဘာဝဘေး ကျရောက်နိုင်ပြီး၊ ပန်ဟိုက်ရပ်ကွက်တွင် လူနေအိမ်ထူထပ်ပါသဖြင့် ပူပြင်းခြောက်သွေ့သောကာလများတွင် မီးဘေးအန္တရာယ်များ ကျရောက်နိုင်ပါသည်။

စဉ်	အမျိုးအစား	ဖြစ်ပွားကြိမ်	သေ/ ပျောက် ဦးရေ	အဆောက်အဦ ပျက်စီး ဆုံးရှုံးမှု	ဆုံးရှုံးမှု တန်ဖိုး (ကျပ်သန်း)
၁	လေဘေး	၈	-	၃၂	၂၀.၇၇
၂	ဆူနာမီဘေး	-	-	-	-
၃	ငလျင်ဘေး	-	-	-	-
၄	မီးဘေး	-	-	-	-
၅	ရေဘေး	၄	-	၁၅	၁၄.၅၀
၆	မြေပြို	၁	-	၅	၃.၀၀
<b>မြို့နယ်ချုပ်</b>		<b>၁၃</b>	<b>-</b>	<b>၅၂</b>	<b>၃၈.၂၇</b>

အခန်း(၄)

လူဦးရေဆိုင်ရာအချက်အလက်များ

နေထိုင်သည့် တိုင်းရင်းသားလူမျိုးစုများ

၁၄။ နမ္မတူမြို့နယ်တွင်နေထိုင်ကြသော တိုင်းရင်းသားလူမျိုးစုများမှာ အောက်ပါအတိုင်းဖြစ်ပါသည်-

စဉ်	လူမျိုး	နေထိုင်သည့် လူဦးရေ	မြို့နယ် လူဦးရေ	မြို့နယ် လူဦးရေ၏ ရာခိုင်နှုန်း
၁	ကချင်	၃၉၅၂	၄၈၂၁၀	၈.၁၉
၂	ကယား	-	၄၈၂၁၀	-
၃	ကရင်	၃၄၅	၄၈၂၁၀	၀.၇၁
၄	ချင်း	၂၄၀	၄၈၂၁၀	၀.၄၉
၅	မွန်	၁၁	၄၈၂၁၀	၀.၀၂
၆	ဗမာ	၈၆၀၅	၄၈၂၁၀	၁၇.၈၅
၇	ရှမ်း	၁၉၇၇၆	၄၈၂၁၀	၄၁.၀၄
၈	ဝ	၂၀	၄၈၂၁၀	၀.၀၄
၉	ကိုးကန့်	၆၇၈	၄၈၂၁၀	၁.၄၁
၁၀	ပလောင်	၇၉၉၇	၄၈၂၁၀	၁၆.၅၇
၁၁	ပအိုဝ်း	၄	၄၈၂၁၀	၀.၀၁
၁၂	ဓနု	၂	၄၈၂၁၀	၀.၀၁
၁၃	တောင်ရိုး	-	၄၈၂၁၀	-

စဉ်	လူမျိုး	နေထိုင်သည့် လူဦးရေ	မြို့နယ် လူဦးရေ	မြို့နယ် လူဦးရေ၏ ရာခိုင်နှုန်း
၁၄	မုန်းဝန်း	၉၄၁	၄၈၂၁၀	၁.၉၅
၁၅	လီဆူ	၁၂၂၈	၄၈၂၁၀	၂.၅၅
၁၆	လားဟူ	၅၇	၄၈၂၁၀	၀.၁၂
၁၇	ရခိုင်	၂၈	၄၈၂၁၀	၀.၀၆
၁၈	လီရှော	၂	၄၈၂၁၀	၀.၀၁
၁၉	အခြား	၃၄၂၀	၄၈၂၁၀	၇.၀၉
	တိုင်းရင်းသား ပေါင်း	၄၇၃၀၆	၄၈၂၁၀	၉၈.၁၂
	နိုင်ငံခြားသား	၉၀၄	၄၈၂၁၀	၁.၈၈
	<b>မြို့နယ်ချုပ်</b>	<b>၄၈၂၁၀</b>	<b>၄၈၂၁၀</b>	<b>၁၀၀.</b>

**အိမ်ခြေ၊ အိမ်ထောင်စု၊ လူဦးရေ**

၁၅။ နမ္မတူမြို့နယ်၏ ၂၀၂၂ခုနှစ်၊ ဧပြီလမှ ၂၀၂၃ခုနှစ်၊ မတ်လ ကုန်အထိ အိမ်ခြေ၊ အိမ်ထောင်စု၊ လူဦးရေမှာ တစ်ဖက်ပါ အတိုင်း ဖြစ်ပါသည်-

(က) အိမ်ခြေအိမ်ထောင်စု

စဉ်	မြို့နယ်	အိမ်ခြေ	အိမ်ထောင်စု	ရပ်ကွက်	ကျေးရွာအုပ်စု	ကျေးရွာ
၁	နမ္မတူရပ်ကွက်	၉၃၅	၁၃၅၆	၁	-	-
၂	ပန်ဟိုက်ရပ်ကွက်	၁၃၅၂	၁၄၈၄	၁	-	-
<b>မြို့ပေါ်(၂)ရပ်ကွက်ချုပ်</b>		<b>၂၂၈၇</b>	<b>၂၈၄၀</b>	<b>၂</b>	<b>-</b>	<b>-</b>
၃	ကြူဆော့ကျေးရွာ	၁၉၈	၁၉၄	-	၁	၄
၄	ဆိုက်ခေါင်ကျေးရွာ	၄၃၂	၄၃၂	-	၁	၁၀
၅	ခိုမိုကျေးရွာ	၂၈၅	၂၈၅	-	၁	၅
၆	ဘော်တွင်းကျေးရွာ	၅၄၇	၈၅၈	-	၁	၃
၇	ဟူးဆာကျေးရွာ	၂၁၂	၂၁၂	-	၁	၆
၈	ဟင်ပုတ်ကျေးရွာ	၂၁၇	၂၁၇	-	၁	၇
၉	မန်စံကျေးရွာ	၈၁၀	၇၉၂	-	၁	၂
၁၀	နမ့်တောင်ကုန်းကျေးရွာ	၂၅၄	၂၅၄	-	၁	၉
၁၁	ပန်ဆော့ကျေးရွာ	၉၁	၉၁	-	၁	၄
၁၂	မိုင်းမုကျေးရွာ	၄၃၀	၄၄၀	-	၁	၉

စဉ်	မြို့နယ်	အိမ်ခြေ	အိမ် ထောင် စု	ရပ် ကွက်	ကျေးရွာ အုပ်စု	ကျေးရွာ
၁၃	ပန်လုံကျေးရွာ	၆၁၀	၆၀၈	-	၁	၈
၁၄	ချောင်းဆာ	၂၇၉	၂၇၃	-	၁	၇
၁၅	လွယ်ပြေး	၁၀၆	၁၀၆	-	၁	၆
၁၆	မိုင်းတတ်	၂၁၅	၂၁၈	-	၁	၄
၁၇	နမ့်မျော်	၁၆၅	၁၆၅	-	၁	၇
၁၈	နားဆိုင်း	၄၀၉	၃၈၇	-	၁	၁၀
၁၉	ပန်ချင်	၄၄၁	၄၂၇	-	၁	၈
၂၀	မိုင်းရင်	၆၉၈	၆၉၈	-	၁	၉
၂၁	ဝိန်းနန်	၂၇၀	၂၆၄	-	၁	၉
၂၂	မန်ဆာလုံ	၄၃၅	၃၉၁	-	၁	၉
၂၃	ဖာဆွမ်	၆၉	၆၉	-	၁	၃
ကျေးရွာအုပ်စုချုပ်		၇၁၇၃	၇၃၈၁	-	၂၁	၁၃၉
မြို့ပေါ်(၂)ရပ်ကွက်ချုပ်		၂၂၈၇	၂၈၄၀	၂	-	-
ကျေးရွာအုပ်စုချုပ်		၇၁၇၃	၇၃၈၁	-	၂၁	၁၃၉
မြို့နယ်ချုပ်		၉၄၆၀	၁၀၂၂၁	၂	၂၁	၁၃၉



(ခ) လူဦးရေ

စဉ်	မြို့နယ်	အသက် (၁၈)နှစ်အထက်			အသက် (၁၈)နှစ်အောက်			စုစုပေါင်း		
		ကျား	မ	ပေါင်း	ကျား	မ	ပေါင်း	ကျား	မ	ပေါင်း
	<b>နမူတူမြို့နယ်</b>									
၁	နမူတူရပ်ကွက်	၁၆၀၁	၁၉၅၂	၃၅၅၃	၈၁၈	၇၈၅	၁၆၀၃	၂၄၁၉	၂၇၃၇	၅၁၅၆
၂	ဝန်ပိုက်ရပ်ကွက်	၂၇၂၅	၃၂၉၀	၆၀၁၅	၁၀၈၀	၁၀၄၂	၂၁၂၂	၃၈၀၅	၄၃၃၂	၈၁၃၇
	<b>မြို့ပေါ်(၂)ရပ်ကွက်ချုပ်</b>	<b>၄၃၂၆</b>	<b>၅၂၄၂</b>	<b>၉၅၆၈</b>	<b>၁၈၉၈</b>	<b>၁၈၂၇</b>	<b>၃၇၂၅</b>	<b>၆၂၂၄</b>	<b>၇၀၆၉</b>	<b>၁၃၂၉၃</b>
၃	ကြူဆော့ကျေးရွာ	၃၄၂	၃၉၅	၇၃၇	၁၉၄	၁၈၃	၃၇၇	၅၃၆	၅၇၈	၁၁၁၄
၄	ဆိုက်ခေါင်ကျေးရွာ	၆၇၃	၇၅၁	၁၄၂၄	၃၃၅	၃၄၈	၆၈၃	၁၀၀၈	၁၀၉၉	၂၁၀၇
၅	ခိုခိုကျေးရွာ	၃၉၃	၄၂၉	၈၂၂	၂၆၈	၂၆၈	၅၃၆	၆၆၁	၆၉၇	၁၃၅၈
၆	ဘော်တွင်းကျေးရွာ	၈၄၆	၁၁၁၂	၁၉၅၈	၆၀၁	၅၇၁	၁၁၇၂	၁၄၄၇	၁၆၈၃	၃၁၃၀
၇	ဟူးဆာကျေးရွာ	၃၅၉	၃၆၆	၇၂၅	၂၆၂	၂၄၂	၅၀၄	၆၂၁	၆၀၈	၁၂၂၉
၈	ဟင်ပုတ်ကျေးရွာ	၃၁၅	၃၂၇	၆၄၂	၂၅၄	၂၃၉	၄၉၃	၅၆၉	၅၆၆	၁၁၃၅
၉	မန်စံကျေးရွာ	၉၅၄	၁၁၄၅	၂၀၉၉	၅၈၇	၅၃၁	၁၁၁၈	၁၅၄၁	၁၆၇၆	၃၂၁၇
၁၀	နမ့်တောင်ကုန်း ကျေးရွာ	၄၀၆	၄၃၇	၈၄၃	၃၁၁	၃၁၂	၆၂၃	၇၁၇	၇၄၉	၁၄၆၆

စဉ်	မြို့နယ်	အသက် (၁၈)နှစ်အထက်			အသက် (၁၈)နှစ်အောက်			စုစုပေါင်း		
		ကျား	မ	ပေါင်း	ကျား	မ	ပေါင်း	ကျား	မ	ပေါင်း
၁၁	ပန်ဆော့ကျေးရွာ	၁၀၄	၁၂၆	၂၃၀	၁၁၆	၉၈	၂၁၄	၂၂၀	၂၂၄	၄၄၄
၁၂	မိုင်းမုကျေးရွာ	၆၇၅	၈၄၀	၁၅၁၅	၁၉၅	၂၃၁	၄၂၆	၈၇၀	၁၀၇၁	၁၉၄၁
၁၃	ပန်လုံကျေးရွာ	၉၁၄	၉၈၈	၁၉၀၂	၆၄၉	၆၁၁	၁၂၆၀	၁၅၆၃	၁၅၉၉	၃၁၆၂
၁၄	ချောင်းဆားကျေးရွာ	၄၀၁	၄၁၂	၈၁၃	၃၃၁	၃၁၆	၆၄၇	၇၃၂	၇၂၈	၁၄၆၀
၁၅	လွယ်ပြေးကျေးရွာ	၁၅၇	၁၇၀	၃၂၇	၁၁၁	၁၀၈	၂၁၉	၂၆၈	၂၇၈	၅၄၆
၁၆	မိုင်းတတ်ကျေးရွာ	၃၂၅	၃၂၇	၆၅၂	၁၆၈	၁၆၅	၃၃၃	၄၉၃	၄၉၂	၉၈၅
၁၇	နမ့်မွှော်ကျေးရွာ	၂၀၉	၂၃၄	၄၄၃	၁၂၁	၁၃၆	၂၅၇	၃၃၀	၃၇၀	၇၀၀
၁၈	နားဆိုင်းကျေးရွာ	၅၉၈	၆၈၀	၁၂၇၈	၃၄၂	၃၁၈	၆၆၀	၉၄၀	၉၉၈	၁၉၃၈
၁၉	ပန်ချင်ကျေးရွာ	၆၉၃	၇၃၉	၁၄၃၂	၄၁၄	၃၈၇	၈၀၁	၁၁၀၇	၁၁၂၆	၂၂၃၃
၂၀	မိုင်းရင်ကျေးရွာ	၁၀၀၆	၁၁၃၂	၂၁၃၈	၅၃၂	၅၅၆	၁၀၈၈	၁၅၃၈	၁၆၈၈	၃၂၂၆
၂၁	ပိန်းနန်ကျေးရွာ	၄၅၈	၄၉၆	၉၅၄	၁၈၈	၂၁၇	၄၀၅	၆၄၆	၇၁၃	၁၃၅၉
၂၂	မန်ဆာလုံကျေးရွာ	၅၇၉	၆၁၈	၁၁၉၇	၃၀၅	၃၃၆	၆၄၁	၈၈၄	၉၅၄	၁၈၃၈
၂၃	ဖာဆွမ်ကျေးရွာ	၁၀၅	၁၁၁	၂၁၆	၆၂	၅၁	၁၁၃	၁၆၇	၁၆၂	၃၂၉
ကျေးရွာအုပ်စုချုပ်		၁၀၅၁၂	၁၁၈၃၅	၂၂၃၄၇	၆၃၄၆	၆၂၂၄	၁၂၅၇၀	၁၆၈၅၈	၁၈၀၅၉	၃၄၉၁၇
မြို့ပေါ်(၂)ရပ်ကွက်ချုပ်		၄၃၂၆	၅၂၄၂	၉၅၆၈	၁၈၉၈	၁၈၂၇	၃၇၂၅	၆၂၄၄	၇၀၆၉	၁၃၂၉၃
ကျေးရွာအုပ်စုချုပ်		၁၀၅၁၂	၁၁၈၃၅	၂၂၃၄၇	၆၃၄၆	၆၂၂၄	၁၂၅၇၀	၁၆၈၅၈	၁၈၀၅၉	၃၄၉၁၇
မြို့နယ်ချုပ်		၁၄၈၃၈	၁၇၀၇၇	၃၁၉၁၅	၈၂၄၄	၈၀၅၁	၁၆၂၉၅	၂၃၀၈၂	၂၅၁၂၈	၄၈၂၁၀

**ဦးရေ တိုးနှုန်းနှင့် ကျား/မအချိုး**

၁၆။ နမ္မတူမြို့နယ်၏ ၂၀၂၂ ခုနှစ် ဧပြီလ မှ ၂၀၂၃ ခုနှစ် မတ်လကုန်ထိ လူဦးရေတိုးနှုန်းနှင့် ကျား/မ အချိုးမှာ အောက်ပါအတိုင်း ဖြစ်ပါသည်-

**(က) လူဦးရေတိုးနှုန်းနှင့်ကျား/မအချိုး**

စဉ်	ရပ်ကွက်/ကျေးရွာ အုပ်စု	ယခင်နှစ် လူဦးရေ	ယခုနှစ် လူဦးရေ	တိုးလာ ဦးရေ	တိုး နှုန်း	ကျား/မအချိုး		
						ကျား	မ	အချိုး
၁	နမ္မတူရပ်ကွက်	၅၁၂၇	၅၁၅၆	၂၉	၀.၅၆	၂၄၁၉	၂၇၃၇	၀၁:၀၁
၂	ပန်ဟိုက်ရပ်ကွက်	၈၁၃၅	၈၁၃၇	၂	၀.၀၂	၃၈၀၅	၄၃၃၂	၀၁:၀၁
၃	ကြူဆော့ကျေးရွာ	၁၀၉၉	၁၁၁၄	၁၅	၁.၃၅	၅၃၆	၅၇၈	၀၁:၀၁
၄	ဆိုက်ခေါင်ကျေးရွာ	၂၁၀၆	၂၁၀၇	၁	၀.၀၅	၁၀၀၈	၁၀၉၉	၀၁:၀၁
၅	ခိုခိုကျေးရွာ	၁၃၅၁	၁၃၅၈	၇	၀.၅၂	၆၆၁	၆၉၇	၀၁:၀၁
၆	ဘော်တွင်းကျေးရွာ	၃၁၃၈	၃၁၃၀	-၈	-၀.၂၆	၁၄၄၇	၁၆၈၃	၀၁:၀၁
၇	ဟူးဆာကျေးရွာ	၁၂၂၈	၁၂၂၉	၁	၀.၀၈	၆၂၁	၆၀၈	၀၁:၀၁
၈	ဟင်ပုတ်ကျေးရွာ	၁၁၃၅	၁၁၃၅	၀	၀.	၅၆၉	၅၆၆	၀၁:၀၁
၉	မန်စံကျေးရွာ	၃၂၃၀	၃၂၁၇	-၁၃	-၀.၄	၁၅၄၁	၁၆၇၆	၀၁:၀၁

စဉ်	မြို့နယ်	ယခင်နှစ် လူဦးရေ	ယခုနှစ် လူဦးရေ	တိုးလာ ဦးရေ	တိုးနှုန်း	ကျား/မအချိုး		
						ကျား	မ	အချိုး
၁၀	နမ့်တောင်ကုန်း	၁၄၅၆	၁၄၆၆	၁၀	၀.၆၈	၇၁၇	၇၄၉	၀၁:၀၁
၁၁	ပန်ဆော့ကျေးရွာ	၄၀၆	၄၄၄	၃၈	၈.၅၆	၂၂၀	၂၂၄	၀၁:၀၁
၁၂	မိုင်းမုကျေးရွာ	၁၉၄၂	၁၉၄၁	-၁	-၀.၀၅	၈၇၀	၁၀၇၁	၀၁:၀၁
၁၃	ပန်လုံကျေးရွာ	၃၁၇၆	၃၁၆၂	-၁၄	-၀.၄၄	၁၅၆၃	၁၅၉၉	၀၁:၀၁
၁၄	ချောင်းဆာကျေးရွာ	၁၄၅၂	၁၄၆၀	၈	၀.၅၅	၇၃၂	၇၂၈	၀၁:၀၁
၁၅	လွယ်ပြေးကျေးရွာ	၅၄၇	၅၄၆	-၁	-၀.၁၈	၂၆၈	၂၇၈	၀၁:၀၁
၁၆	မိုင်းတတ်ကျေးရွာ	၉၈၉	၉၈၅	-၄	-၀.၄၁	၄၉၃	၄၉၂	၀၁:၀၁
၁၇	နမ့်မျှော်ကျေးရွာ	၇၀၂	၇၀၀	-၂	-၀.၂၉	၃၃၀	၃၇၀	၀၁:၀၁
၁၈	နားဆိုင်းကျေးရွာ	၁၉၃၇	၁၉၃၈	၁	၀.၀၅	၉၄၀	၉၉၈	၀၁:၀၁

စဉ်	မြို့နယ်	ယခင်နှစ် လူဦးရေ	ယခုနှစ် လူဦးရေ	တိုးလာ ဦးရေ	တိုးနှုန်း	ကျား/မအချိုး		
						ကျား	မ	အချိုး
၁၉	ပန်ချင်ကျေးရွာ	၂၂၂၁	၂၂၃၃	၁၂	၀.၅၄	၁၁၀၇	၁၁၂၆	၀၁:၀၁
၂၀	မိုင်းရင်ကျေးရွာ	၃၂၂၆	၃၂၂၆	၀	၀.	၁၅၃၈	၁၆၈၈	၀၁:၀၁
၂၁	ဝိန်းနန်ကျေးရွာ	၁၃၅၉	၁၃၅၉	၀	၀.	၆၄၆	၇၁၃	၀၁:၀၁
၂၂	မန်ဆာလုံကျေးရွာ	၁၈၃၈	၁၈၃၈	၀	၀.	၈၈၄	၉၅၄	၀၁:၀၁
၂၃	ဖာဆွမ်ကျေးရွာ	၃၃၀	၃၂၉	-၁	-၀.၃	၁၆၇	၁၆၂	၀၁:၀၁
<b>စုစုပေါင်း</b>		<b>၄၈၁၃၀</b>	<b>၄၈၂၁၀</b>	<b>၈၀</b>	<b>၀.၁၇</b>	<b>၂၃၀၈၂</b>	<b>၂၅၁၂၈</b>	<b>၀၁:၀၁</b>

( ခ ) မွေးဖွား၊ သေဆုံး ပြောင်းဝင်၊ ပြောင်းထွက်လူဦးရေ

စဉ်	မြို့နယ်	မူလ လူဦးရေ	မွေးဖွား ဦးရေ	သေဆုံး ဦးရေ	ပြောင်းဝင် ဦးရေ	ပြောင်းထွက် ဦးရေ	လက်ရှိ လူဦးရေ
	<b>နမ့်တူမြို့နယ်</b>						
၁	နမ့်တူရပ်ကွက်	၅၁၂၇	၁၁၅	၈၆	၀	၀	၅၁၅၆
၂	ပန်ဟိုက်ရပ်ကွက်	၈၁၃၅	၃၁	၂၉	၀	၀	၈၁၃၇
၃	ကြူဆွေကျေးရွာ	၁၀၉၉	၈	၅	၄၇	၃၅	၁၁၁၄
၄	ဆိုက်ခေါင်ကျေးရွာ	၂၁၀၆	၆	၅	၀	၀	၂၁၀၇
၅	ခိုမိုကျေးရွာ	၁၃၅၁	၇	၄	၄	၀	၁၃၅၈
၆	ဘော်တွင်းကျေးရွာ	၃၁၃၈	၄၉	၄၃	၅	၁၉	၃၁၃၀
၇	ဟူးဆာကျေးရွာ	၁၂၂၈	၁	၀	၀	၀	၁၂၂၉
၈	ဟင်ပုတ်ကျေးရွာ	၁၁၃၅	၀	၀	၀	၀	၁၁၃၅
၉	မန်စံကျေးရွာ	၃၂၃၀	၂၄	၃၀	၆	၁၃	၃၂၁၇
၁၀	နမ့်တောင်ကုန်း	၁၄၅၆	၁၁	၁	၀	၀	၁၄၆၆
၁၁	ပန်ဆော့ကျေးရွာ	၄၀၆	၈	၀	၅၆	၂၆	၄၄၄
၁၂	မိုင်းမုကျေးရွာ	၁၉၄၂	၀	၁	၀	၀	၁၉၄၁
၁၃	ပန်လုံကျေးရွာ	၃၁၇၆	၅	၁၉	၀	၀	၃၁၆၂
၁၄	ချောင်းဆာကျေးရွာ	၁၄၅၂	၁၉	၉	၀	၂	၁၄၆၀
၁၅	လွယ်ပြေးကျေးရွာ	၅၄၇	၀	၁	၀	၀	၅၄၆
၁၆	မိုင်းတတ်ကျေးရွာ	၉၈၉	၀	၄	၀	၀	၉၈၅
၁၇	နမ့်မွှော်ကျေးရွာ	၇၀၂	၀	၂	၀	၀	၇၀၀
၁၈	နားဆိုင်းကျေးရွာ	၁၉၃၇	၈	၇	၀	၀	၁၉၃၈
၁၉	ပန်ချင်ကျေးရွာ	၂၂၂၁	၁၄	၄	၈	၆	၂၂၃၃
၂၀	မိုင်းရင်ကျေးရွာ	၃၂၂၆	၀	၀	၀	၀	၃၂၂၆
၂၁	ဝိန်းနန်ကျေးရွာ	၁၃၅၉	၀	၀	၀	၀	၁၃၅၉
၂၂	မန်ဆာလုံကျေးရွာ	၁၈၃၈	၀	၀	၀	၀	၁၈၃၈
၂၃	မာဆွမ်ကျေးရွာ	၃၃၀	၁	၂	၀	၀	၃၂၉
	<b>မြို့နယ်ချုပ်</b>	<b>၄၈၁၃၀</b>	<b>၃၀၇</b>	<b>၂၅၂</b>	<b>၁၂၆</b>	<b>၁၀၁</b>	<b>၄၈၂၁၀</b>

**ကိုးကွယ်သည့်ဘာသာ**

၁၇။ နမ္မတူမြို့နယ်တွင် နေထိုင်ကြသူများ၏ ကိုးကွယ်သည့် ဘာသာအလိုက်လူဦးရေမှာ အောက်ပါအတိုင်းဖြစ်ပါသည်-

စဉ်	မြို့နယ်	ဗုဒ္ဓဘာသာ	ခရစ်ယာန်	ဟိန္ဒူဘာသာ	အစ္စလာမ်ဘာသာ	နတ်	အခြား	ပေါင်း
	နမ္မတူ မြို့နယ်							
၁	နမ္မတူ ရပ်ကွက်	၄၄၇၈	၄၈၀	၁၄၈	၅၀	၀	၀	၅၁၅၆
၂	ပန်ဟိုက် ရပ်ကွက်	၆၄၀၄	၇၇၃	၃၇၉	၅၈၁	၀	၀	၈၁၃၇
၃	ကြုံဆော့ ကျေးရွာ	၅၂၆	၅၈၃	၀	၀	၀	၅	၁၁၀၄
၄	ဆိုက်ခေါင် ကျေးရွာ	၁၃၂၅	၆၃၆	၁၄၄	၀	၀	၂	၂၁၀၇
၅	ခိုမို ကျေးရွာ	၆၂၅	၆၉၆	၁၅	၁၅	၀	၇	၁၃၅၈
၆	ဘော်တွင်း ကျေးရွာ	၂၈၇၆	၂၃၁	၀	၂၃	၀	၀	၃၁၃၀
၇	ဟူးဆာ ကျေးရွာ	၁၅၄	၁၀၇၅	၀	၀	၀	၀	၁၂၂၉
၈	ဟင်ပုတ် ကျေးရွာ	၅၄၁	၅၉၄	၀	၀	၀	၀	၁၁၃၅
၉	မန်စံ ကျေးရွာ	၂၇၂၃	၁၁၅	၃၄၂	၀	၀	၃၇	၃၂၁၇
၁၀	နမ့်တောင်ကုန်း ကျေးရွာ	၁၃၂၃	၁၄၃	၀	၀	၀	၀	၁၄၆၆
၁၁	ပန်ဆော့ ကျေးရွာ	၄၄၄	၀	၀	၀	၀	၀	၄၄၄
၁၂	မိုင်းမု ကျေးရွာ	၁၉၂၃	၁၈	၀	၀	၀	၀	၁၉၄၁

စဉ်	မြို့နယ်	ဗုဒ္ဓ ဘာသာ	ခရစ် ယာန်	ဟိန္ဒူ ဘာသာ	အစ္စလာမ် ဘာသာ	နတ်	အ ခြား	ပေါင်း
၁၃	ပန်လုံ ကျေးရွာ	၃၁၁၄	၃	၂၄	၀	၀	၂၁	၃၁၆၂
၁၄	ချောင်းဆာ ကျေးရွာ	၁၂၀၈	၀	၂၅၂	၀	၀	၀	၁၄၆၀
၁၅	လွယ်ပြေး ကျေးရွာ	၃၇၇	၁၄၅	၂၄	၀	၀	၀	၅၄၆
၁၆	မိုင်းတတ် ကျေးရွာ	၉၈၅	၀	၀	၀	၀	၀	၉၈၅
၁၇	နမ့်ရွှေ ကျေးရွာ	၃၄၇	၃၅၃	၀	၀	၀	၀	၇၀၀
၁၈	နားဆိုင်း ကျေးရွာ	၁၇၂၃	၇၀	၁၄၀	၅	၀	၀	၁၉၃၈
၁၉	ပန်ချင် ကျေးရွာ	၂၀၈၃	၁၅၀	၀	၀	၀	၀	၂၂၃၃
၂၀	မိုင်းရင် ကျေးရွာ	၃၀၆၄	၂	၂၅	၁၃၅	၀	၀	၃၂၂၆
၂၁	ဝိန်းနန် ကျေးရွာ	၁၃၅၉	၀	၀	၀	၀	၀	၁၃၅၉
၂၂	မန်ဆာလုံ ကျေးရွာ	၁၈၃၈	၀	၀	၀	၀	၀	၁၈၃၈
၂၃	ဖာဆွမ် ကျေးရွာ	၃၂၉	၀	၀	၀	၀	၀	၃၂၉
စုစုပေါင်း		၃၉၇၆၉	၆၀၆၇	၁၄၉၃	၈၀၉	၀	၇၂	၄၈၂၁၀



**နိုင်ငံခြားသားများနေထိုင်မှု**

၁၈။ နမ္မတူမြို့အတွင်း နိုင်ငံခြားသားများနေထိုင်သူ ဦးရေမှာ အောက်ပါအတိုင်း ဖြစ်ပါသည်-

စဉ်	မြို့နယ်	နိုင်ငံခြားသား / လူမျိုး	နေထိုင် ဦးရေ	မြို့နယ် လူဦးရေ	မြို့နယ် လူဦးရေ၏ ရာခိုင်နှုန်း
(က)	နမ္မတူ	တရုတ်	၁၆၄	၄၈၂၁၀	၀.၃၄
(ခ)		အိန္ဒိယ	၅၄	၄၈၂၁၀	၀.၁၁
(ဂ)		ပါကစ္စတန်	၈၁	၄၈၂၁၀	၀.၁၇
(ဃ)		နီပေါလ်	၆၀၅	၄၈၂၁၀	၁.၂၅
(င)		အခြား	-	၄၈၂၁၀	-
<b>မြို့နယ်ချုပ်</b>			<b>၉၀၄</b>	<b>၄၈၂၁၀</b>	<b>၁.၈၆</b>

**အခန်း(၅)**

**အုပ်ချုပ်ရေးဆိုင်ရာအချက်အလက်များ**

**အုပ်ချုပ်ရေးနယ်မြေဖွဲ့စည်းမှု**

၁၉။ နမ္မတူမြို့နယ်၏အုပ်ချုပ်ရေး နယ်မြေဖွဲ့စည်းမှုမှာ အောက်ပါ အတိုင်းဖြစ်ပါသည်-

စဉ်	မြို့နယ်	မြို့	ရပ်ကွက်	ကျေးရွာအုပ်စု	ကျေးရွာ
၁	နမ္မတူ	၁	၂	၂၁	၁၃၉
<b>မြို့နယ်ချုပ်</b>		<b>၁</b>	<b>၂</b>	<b>၂၁</b>	<b>၁၃၉</b>

### ရွေးကောက်ပွဲဆိုင်ရာကိစ္စရပ်များ

၂၀။ နမူတူမြို့နယ်၏ ရွေးကောက်ပွဲဆိုင်ရာ ကိစ္စရပ်များအား အောက်ပါအတိုင်းဖော်ပြအပ်ပါသည်-

#### ( က ) မြို့နယ်ကော်မရှင်အဖွဲ့ခွဲ အဖွဲ့ဝင်စာရင်း

စဉ်	အမည်	အလုပ်အကိုင်	တာဝန်
၁	ဦးစိုးမြတ်အောင်	ဒုတိယမြို့နယ်အုပ်ချုပ်ရေးမှူး	အဖွဲ့ဝင်
၂	ဒေါ်ချစ်ချစ်ပိုင်	တာဝန်ခံ (ပြန်/ဆက်)	အဖွဲ့ဝင်
၃	ဦးခင်မောင်ဌေး	ဦးစီးမှူး (စိုက်ပျိုးရေး)	အဖွဲ့ဝင်
၄	ဦးမောင်းမာန်	ဦးစီးမှူး(လဝက)	အဖွဲ့ဝင်
၅	ဦးစောဝင်းဌေး	မြို့နယ်ပညာရေးမှူး	အဖွဲ့ဝင်
၆	Dr.အောင်လွင်	မြို့နယ်ပြည်သူ့ကျန်းမာရေးနှင့် ကုသရေးဦးစီးဌာန	အဖွဲ့ဝင်
၇	ဒေါ်ရွှေအိမ်စည်	မြို့နယ်ဥပဒေအရာရှိ	အဖွဲ့ဝင်
၈	ဒေါ်မြတ်သီတာ	မြို့နယ်စာရင်းစစ်	အဖွဲ့ဝင်
၉	ဦးဝမ်ဂျာနော်	အမှုဆောင်အရာရှိ	အဖွဲ့ဝင်
၁၀	ဒေါ်နန်းစုနိုင်ဦး	ဦးစီးအရာရှိ(ကော်မရှင်)	အဖွဲ့ဝင်

( ခ ) ဆန္ဒမဲပေးပိုင်ခွင့်ရှိသူဦးရေ

စဉ်	မြို့နယ်	ကျား	မ	ပေါင်း
၁	နမ္မတူရပ်ကွက်	၃၂၄၀	၃၄၆၀	၆၇၀၀
၂	ပန်ဟိုက်ရပ်ကွက်	၄၈၉၀	၅၅၁၆	၁၀၄၀၆
၃	ကြူဆော့ကျေးရွာ	၅၂၁	၅၆၅	၁၀၈၆
၄	ဆိုက်ခေါင်ကျေးရွာ	၁၂၇၄	၁၃၁၈	၂၅၉၂
၅	ခိုမိုကျေးရွာ	၆၉၆	၇၃၈	၁၄၃၄
၆	ဘော်တွင်းကျေးရွာ	၁၉၈၇	၂၂၁၆	၄၂၀၃
၇	ဟူးဆာကျေးရွာ	၅၈၁	၆၁၇	၁၁၉၈
၈	ဟင်ပုတ်ကျေးရွာ	၅၁၂	၅၃၂	၁၀၄၄
၉	မန်စံကျေးရွာ	၂၀၉၈	၂၃၉၇	၄၄၉၅
၁၀	နမ့်တောင်ကုန်း	၆၀၃	၆၅၁	၁၂၅၄
၁၁	ပန်ဆော့ကျေးရွာ	၂၁၆	၂၃၅	၄၅၁
၁၂	မိုင်းမုကျေးရွာ	၁၁၂၂	၁၂၄၉	၂၃၇၁
၁၃	ပန်လုံကျေးရွာ	၁၇၄၇	၁၉၆၇	၃၇၁၄
၁၄	ချောင်းဆာကျေးရွာ	၉၀၈	၁၀၀၇	၁၉၁၅
၁၅	လွယ်ပြေးကျေးရွာ	၆၁၉	၆၆၉	၁၂၈၈
၁၆	မိုင်းတတ်ကျေးရွာ	၄၉၆	၄၉၄	၉၉၀

စဉ်	မြို့နယ်	ကျား	မ	ပေါင်း
၁၇	နမ့်မွှော်ကျေးရွာ	၄၄၂	၄၇၂	၉၁၄
၁၈	နားဆိုင်းကျေးရွာ	၁၃၉၀	၁၄၃၆	၂၈၂၆
၁၉	ပန်ချင်ကျေးရွာ	၁၃၃၂	၁၄၀၇	၂၇၃၉
၂၀	မိုင်းရင်ကျေးရွာ	၁၅၆၄	၁၇၇၃	၃၃၃၇
၂၁	ဝိန်းနန်ကျေးရွာ	၇၆၀	၈၁၀	၁၅၇၀
၂၂	မန်ဆာလုံကျေးရွာ	၁၀၅၄	၁၀၇၄	၂၁၂၈
၂၃	ဖာဆွမ်ကျေးရွာ	၁၀၇	၁၁၉	၂၂၆
<b>စုစုပေါင်း</b>		<b>၂၈၁၅၉</b>	<b>၃၀၇၂၂</b>	<b>၅၈၈၈၁</b>

(ဂ) နိုင်ငံရေးပါတီများ

စဉ်	မြို့နယ်	ပါတီအမည်	မြို့နယ်အဆင့် ပါတီဥက္ကဋ္ဌအမည်	အမှုဆောင် ဦးရေ	မြို့နယ်ပါတီဝင် ဦးရေ
၁	နမ့်တူ	မရှိပါ။			

(ဃ) နမ္မတူမြို့နယ်အတွင်း ရွေးချယ်ခံရသော လွှတ်တော် ကိုယ်စားလှယ်များ (ဦးရေ)

စဉ်	မြို့နယ်	အမျိုးသား လွှတ်တော်	ပြည်သူ့ လွှတ်တော်	တိုင်း/ပြည်နယ် လွှတ်တော်အမည်	
				မဲဆန္ဒ(၁)	မဲဆန္ဒ(၂)
၁	နမ္မတူ	မရှိပါ။			

**အခန်း(၆)**

**စီးပွားရေးဆိုင်ရာအချက်အလက်**

**စီးပွားရေးဆိုင်ရာခြုံငုံသုံးသပ်ချက်**

၂၁။ နမ္မတူမြို့နယ်သည်ရှမ်းပြည်နယ်မြောက်ပိုင်းတွင်တည်ရှိပြီး စီးပွားရေးအရဖွံ့ဖြိုးတိုးတက်မှုမရှိသောမြို့တစ်ခုဖြစ်ပါသည်။

နမ္မတူမြို့နယ် အတွင်းရှိ ဒေသခံပြည်သူလူထုသည် စိုက်ပျိုးရေးနှင့် မွေးမြူရေးလုပ်ငန်း များကို အဓိကလုပ်ကိုင် ဆောင်ရွက်ကြပါသည်။

နမ္မတူမြို့နယ်သည် လားရှိုး - မန္တလေးဒေသများသို့ ကုန်းလမ်းခရီး ဖြင့်သာ သွားလာနိုင်ပြီး လမ်းပန်းဆက်သွယ်ရေးခက်ခဲသောမြို့ ဖြစ်ပါ သည်။နမ္မတူမြို့နယ်၏ အဓိကထွက်ကုန်များမှာလက်ဖက်၊ လိမ္မော်သီး ဖြစ်ပြီး လားရှိုး-မန္တလေးမြို့များသို့ အများဆုံးတင်ပို့ရောင်းချပါသည်။

နမ္မတူမြို့နယ်သည် လားရှိုး-မန္တလေးမြို့တို့မှ အခြေခံစားကုန်နှင့် လူသုံးကုန်ပစ္စည်းများကို အဓိကတင်သွင်းပါသည်။

**မြေအသုံးချမှု**

၂၂။ နမ္မတူမြို့နယ်၏အမျိုးအစားအလိုက် အသုံးချထားသည့် ဧက အားတစ်ဖက်ပါအတိုင်းဖော်ပြအပ်ပါသည်-

စဉ်	မြေအမျိုးအစား	ဧရိယာ(ဧက)
၁	အသားတင်စိုက်ပျိုးမြေဧရိယာပေါင်း	၂၅၇၁၄
	(က) လယ်မြေ	၄၀၄၆
	(ခ) ယာမြေ	၁၇၇၉၅
	(ဂ) ကိုင်း/ကျွန်းမြေ	၅၃
	(ဃ) ဥယျာဉ်မြေ	၂၄၆၀
	(င) တောင်ယာမြေ	၁၃၆၀
၂	လှုပ်ထားမြေ	၈၆၉၉
	(က) လယ်မြေ	-
	(ခ) ယာမြေ	၈၆၉၉
	(ဂ) ကိုင်း/ကျွန်းမြေ	-
	(ဃ) ဥယျာဉ်မြေ	-
	(င) တောင်ယာမြေ	-
၃	စားကျက်မြေ	-
၄	စက်မှုလုပ်ငန်းသုံးမြေ	၄၅၇
၅	မြို့မြေ	၂၆၃၂
၆	ရွာမြေ	၁၇၀၈
၇	အခြားမြေ	-
၈	ကြိုးဝိုင်းကြိုးပြင်ကာကွယ်တောမြေ	၁၀၉၈၇၃
၉	တောရိုင်းမြေ	၁၅၉၄၇၄
၁၀	မြေရိုင်း	၇၈၅၁
၁၁	စိုက်ပျိုးခြင်းမပြုနိုင်သောမြေ	၁၀၀၉၄၄
	<b>မြို့နယ်ချုပ်</b>	<b>၄၁၇၃၅၂</b>

**ဆည်မြောင်းတာဝန်များနှင့် ဆည်ရေသောက်ဧရိယာ**

၂၃။ နမ္မတူမြို့နယ်ရှိ ဆည်မြောင်းတာဝန်များနှင့် ဆည်ရေသောက် ဧရိယာမှာ တစ်ဖက်ပါအတိုင်းဖြစ်ပါသည်-

## (က) ကိုယ့်အားကိုယ်ကိုးဆည်များ

စဉ်	ဆည်အမည်	ဆည် အမျိုးအစား	ရေဝင်ဆန့်မှု ကုဗပေ	အကျိုးပြု (ဧက)
၁	မိုင်းတတ်	ကျောက်စီ	-	၆၆
၂	ဘော်တွင်း	ကျောက်စီ	-	-
၃	ဘော်တွင်း	ကျောက်စီ	-	၃၅၀
၄	မန်ဆာလုံ	လက်ရိုက်	-	၃၂၇
၅	မိုင်းမု	လက်ရိုက်	-	၂၅၇
စုစုပေါင်း			-	၁၀၀၀

## (ခ) မြစ်ရေတင်စီမံကိန်းများ

စဉ်	မြို့နယ်	စီမံကိန်း အမည်	တည် နေရာ	အကျိုး ပြုဧက	မှတ် ချက်
		မရှိပါ။			

(ဂ) တာတမံများ/ ရေထိန်းတံခါး

စဉ်	မြို့နယ်	တာတမံ အရေ အတွက်	ရေထိန်း တံခါး အရေ အတွက်	ကာကွယ် သည့် မြစ်၊ ချောင်း	အကျိုးပြု ဧက
(၁)	နမ္မတူ	----- မရှိပါ -----			

**စိုက်ပျိုးရေးလုပ်ငန်း**

၂၄။ နမ္မတူမြို့နယ်၏ ၂၀၂၂ခုနှစ် ဧပြီလ မှ ၂၀၂၃ခုနှစ် မတ်လအထိ စိုက်ပျိုးရေးလုပ်ငန်း ဆောင်ရွက်နိုင်မှု အခြေအနေမှာ တစ်ဖက်ပါ အတိုင်းဖြစ်ပါသည်-

(က) အဓိကသီးနှံ (၁၀)မျိုး စိုက်ပျိုးထုတ်လုပ်မှု

စဉ်	သီးနှံ အမည်	၂၀၂၂-၂၀၂၃ လျာထားဧက		၂၀၂၂-၂၀၂၃ ခုနှစ်			
				စိုက်	ရိတ်	နှုန်း	အထွက် (တင်း)
၁	စပါးပေါင်း	ဧွေ	-	-	-	-	-
		မိုး	၆၆၂၃	၆၆၂၆	၆၆၂၆	၉၀.၀၃	၅၉၆၅၂၄
၂	မြေပဲ	မိုး	၄၉၅	၄၂၅	၄၂၅	၅၂.၈	၂၂၄၁၉
		ဆောင်း	၂၂၃	၂၂၂	၂၂၂	၅၅.၈	၁၂၃၇၇
၃	နှမ်း	မိုး	၁၃၀	၁၃၀	၁၃၀	၁၈.၃	၂၃၇၉
		ဆောင်း	၁၆၂	-	-	-	-
၄	နေကြာ	ဆောင်း	၅	၅	၅	၂၅.၆	၁၂၈



စဉ်	သီးနှံအမည်	၂၀၂၂-၂၀၂၃ လျာထားဧက	၂၀၂၂-၂၀၂၃ ခုနှစ်				
			စိုက်	ရိတ်	နှုန်း	အထွက် (တင်း)	
၅	မတ်ပဲ	-	-	-	-	-	-
၆	ပဲတီစိမ်း	-	-	-	-	-	-
၇	ပဲစင်းငုံ	မိုး	၁၂၅	၁၂၅	၁၂၅	၁၅.၆	၁၉၄၄
၈	ဝါ	-	-	-	-	-	-
၉	ကြံ	မိုး	၁၁၄	၁၀၀	၁၀၀	၂၂.၇၅	၂၂၇၅
၁၀	အစေ့ထုတ်ပြောင်း	မိုး	၁၂၁၉၁	၁၃၁၆၇	၁၃၁၆၇	၅၅.၈	၇၃၄၀၆၀
		ဆောင်း	၁၂	၁၂	၁၂	၄၅.၃	၅၄၃

( ခ ) နှစ်ရှည်သီးနှံစိုက်ပျိုးမှုအခြေအနေ

စဉ်	သီးနှံအမည်	စိုက်ဧက	ရိတ်ဧက	အထွက်နှုန်း (ပိဿာ)	အထွက်ပေါင်း (ပိဿာ)
၁	လက်ဖက်	၃၇၂	၃၅၆	၂၅၇.၅	၉၁၆၇၀
၂	ကော်ဖီ	၄၉	၄၉	၂၁၂.၅	၁၀၄၁၃
၃	ကြက်ပေါင်စေး	၁၈၅၀	-	-	-
၄	သရက်	၆၅	၅၀	၅၃၈၅	၂၆၉၂၅၀
၅	ကွဲကော/ရှောက်ချို	၅၇	၅၇	၂၅၃၅	၁၄၄၄၉၅
၆	လိမ္မော်	၁၈၈	၁၈၈	၃၅၂၅	၆၆၂၇၀၀
၇	နာနတ်	၃၀	၃၀	၃၅၀၀	၁၀၅၀၀၀
၈	မက္ကာဒေးမီးယား	၅	-	-	-
၉	လှိုင်ချိုး	၆၀	၆၀	၂၅၃၅၀	၁၅၂၀၀၀
၁၀	ငှက်ပျော	၂၀၀	၂၀၀	၂၈၀	၅၆၀၀၀
၁၁	ကြံ	၁၀၀	၁၀၀	၂၂.၇၅	၂၂၇၅
၁၂	မန်ကျည်း	၁၀	၁၀	၂၅၀၀	၂၅၀၀၀
စုစုပေါင်း		၂၉၈၆	၁၁၀၀	၄၃၅၆၇.၇၅	၂၈၈၇၈၀၃

(ဂ) အခြားဈေးကွက်ဝင်သီးနှံများ စိုက်ပျိုးထုတ်လုပ်မှု

စဉ်	သီးနှံအမည်	စိုက် ဧက	ရိတ် ဧက	အထွက်နှုန်း (ပိဿာ)	အထွက်ပေါင်း (ပိဿာ)
၁	လက်ဖက်	၃၇၂	၃၅၆	၂၅၇.၅	၉၁၆၇၀
၂	ကော်ဖီ	၄၉	၄၉	၂၄၂.၅	၁၀၄၁၃
၃	ငရုတ်	၂၅၅	၂၅၅	၄၇၅.၅	၁၂၁၂.၃
၄	လိမ္မော်သီး	၁၈၈	၁၈၈	၃၅၂၅	၆၆၅၇၀၀
၅	ကြက်သွန်ဖြူ	၈၈	၈၈	၁၁၉၁.၅	၁၀၄၈၅၂
၆	ကြက်သွန်နီ	၅၅	၅၅	၁၂၁၅	၆၆၈၂၅
၇	မက္ကာဒေးမီးယား	၅	-	-	-
၈	လှိုင်ချိုး	၆၀	၆၀	၂၅၃၅၀	၁၅၂၁၀၀၀
၉	နန္ဒင်း	၁၇	၁၇	၁၉၇၄	၃၃၅၅၈
၁၀	ဂျင်း	၆၂	၆၂	၂၅၉၆	၁၆၀၉၅၂
၁၁	အခြား	၁၀	၁၀	၁၃၃၀	၁၃၃၀၀
<b>စုစုပေါင်း</b>		<b>၁၁၆၁</b>	<b>၁၁၄၀</b>	<b>၃၈၁၅၇</b>	<b>၂၆၆၆၄၈၂.၃</b>

(ဃ) လယ်ယာသုံးစက်ကိရိယာ သုံးစွဲမှုအခြေအနေ

စဉ်	မြို့နယ်	အစိုးရ						ပုဂ္ဂလိက						
		လယ်ထွန်စက်	လက်တွန်းထွန်စက်	မျိုးစေ့ချစက်	Combine Harvester	ရိတ်သိမ်းစက်	ချွေလှေ့စက်	ရေစုပ်စက်	လယ် ထွန်စက်	လက်တွန်း ထွန်စက်	မျိုးစေ့ချစက်	Combine Harvester	ရိတ် သိမ်း စက်	ချွေလှေ့ စက်
၁	နမ့်ဘူ	-	-	-	-	-	-	၁	၁၀၉	-	၁	၂	၁	၆

( င ) လယ်ယာသုံးထယ်၊ ထွန်နှင့်ကျွဲ၊ နွားကောင်ရေ

စဉ်	မြို့နယ်	ထယ် အရေအတွက်	ထွန် အရေအတွက်	ကျွဲ ကောင်ရေ	နွား ကောင်ရေ
၁	နမ့်တူ	၂	-	၁၆၈၁	၁၂၁၄

( စ ) ဒေသတွင်း ဆန်ဖူလုံမှုရာခိုင်နှုန်း

စဉ်	အကြောင်းအရာ	ရေတွက် ပုံ	၂၀၂၂-၂၀၂၃ အမှန်	မှတ် ချက်
၁	လူဦးရေ	ဦး	၄၈၂၁၀	
၂	လူတစ်ဦးတစ်နှစ် (စားသုံးမှု)	တင်း	-	
	(က)ကျေးလက်နေ	တင်း	၅၂၄၂၃၅	
	(ခ)မြို့ပြနေ	တင်း	၁၅၉၁၆၈	
၃	ဝမ်းစာလိုအပ်ချက်	တင်း	၅၈၀၁၀၈	
၄	စပါးစိုက်ဧကပေါင်း	ဧက	၆၆၂၆	
	(က)အထွက်နှုန်း	တင်း	၉၀.၀၃	
	(ခ)အထွက်တင်း	တင်း	၆၆၈၀၀၅	
၅	လာမည့်နှစ်စပါးစိုက်ဧက	ဧက	-	
၆	ချန်လှုပ်ရမည့် တင်း	တင်း	၁၃၂၅၈	
၇	အသုံးပြုတင်း	တင်း	၆၁၁၃၀၈	
၈	ပိုလျှံမှု	တင်း	(-)၁၄၇၈၄	
၉	ဝမ်းစာကျန်ရှိမှု	တင်း	၆၁၄၀၆၈	
၁၀	ဖူလုံမှု	ရာခိုင်နှုန်း	၁၀၈.၇၈	

(ဆ) ဒေသတွင်းဆီဖူလုံမှုရာခိုင်နှုန်း

စဉ်	အကြောင်းအရာ	ရေ တွက်ပုံ	၂၀၂၂-၂၀၂၃ အမှန်	မှတ်ချက်
၁	လူဦးရေ	ဦး	၄၈၂၁၀	
၂	လူတစ်ဦးတစ်နှစ် (စားသုံးမှု)	ပိဿာ	၆	
	(က)ဝမ်းစာလိုအပ်ချက်	တန်	၂၉၀၄၅၄	
	(ခ)ဆီထွက်ရှိမှု	တင်း	၃၂၅၀၁၆	
၃	အလေအလွင့်နှင့် အခြား	တင်း	၃၇၉	
၄	ချန်လှပ်ရမည့်တင်း	တင်း	၄၄၈၆	
	(က)အသုံးပြုမှု	မက်တန်	၄၈၆၅	
	(ခ)လိုအပ်မှု	မက်တန်	၄၈၁.၈၁	
၅	ဖူလုံမှု	ရာခိုင်နှုန်း	၁၁၁.၈၉	

မွေးမြူရေးလုပ်ငန်းများ

၂၅။ နမ္မတူမြို့နယ်၏ မွေးမြူရေးလုပ်ငန်းဆောင်ရွက်နိုင်မှု အခြေအနေမှာ အောက်ပါအတိုင်းဖြစ်ပါသည်-

(က) မွေးမြူရေးဇုန်များ

စဉ်	ဇုန် အမည်	ကျွဲ	နွား	ဝက်	သိုး/ ဆိတ်	ကြက်	ဘဲ	ငှက်
		မွေးမြူရေးဇုန်မရှိပါ။						

(ခ) မြို့နယ်မွေးမြူရေး (ကောင်ရေ)

စဉ်	မြို့နယ်	ခုနှစ်	ကျွဲ	နွား	ဝက်	သိုး/ ဆိတ်	ကြက်	ဘဲ	ကြက် ဆင်/ ဘဲငန်း
၁	နမ့်တူ	၂၀၂၁- ၂၀၂၃	၇၃၀၉	၁၂၄၂၄	၇၃၉၀	၅၂၀၉	၅၅၆၉၈	၉၅	၃၇၅
မြို့နယ်ချုပ်			၇၃၀၉	၁၂၄၂၄	၇၃၉၀	၅၂၀၉	၅၅၆၉၈	၉၅	၃၇၅

(ဂ) မြို့နယ် အသားထုတ်လုပ်မှု (ပိဿာ)

စဉ်	မြို့နယ်	ခုနှစ်	ကျွဲ	နွား	ဝက်	သိုး/ ဆိတ်	ကြက်	ဘဲ	ကြက်ဆင်/ ဘဲငန်း
	နမ္မတူမြို့နယ်								
၁	နမ္မတူရပ်ကွက်	၂၀၂၂-၂၀၂၃	-	၆၉၀၀	၂၄၇၀၀	၉၉၀	၉၅၆၀	၂၉	၆၄
၂	ပန်ဟိုက်ရပ်ကွက်	၂၀၂၂-၂၀၂၃	-	၁၃၉၄၀	၃၇၄၃၀	၃၀၂၇	၃၇၅၁၃	၁၃၃	၂၄၉
	<b>ကျေးရွာအုပ်စု</b>								-
၃	ကြူဆော့	၂၀၂၂-၂၀၂၃	-	၆၇၀၀	၁၃၃၇၀	၈၁၀	၈၂၀၀	၁၆	၇၂
၄	ဆိုက်ခေါင်	၂၀၂၂-၂၀၂၃	-	၇၁၀၀	၁၄၃၂၀	၁၁၇၀	၉၆၀၀	၁၆	၇၀
၅	ခိုမို	၂၀၂၂-၂၀၂၃	-	၈၀၀၀	၁၃၇၇၀	၁၆၅၀	၉၁၀၀	၁၆	၅၅
၆	ဘော်တွင်း	၂၀၂၂-၂၀၂၃	-	၈၁၀၀	၁၃၂၇၀	၁၀၃၀	၇၃၀၀	၁၉	၇၅
၇	ဟူးဆာ	၂၀၂၂-၂၀၂၃	-	၆၅၅၀	၁၂၂၇၀	၇၅၀	၈၁၀၀	၁၅	၅၅
၈	ဟင်ပုတ်	၂၀၂၂-၂၀၂၃	-	၅၉၀၀	၁၁၈၇၀	၇၄၅	၆၂၀၂	၁၅	၅၈
၉	မန်စံ	၂၀၂၂-၂၀၂၃	-	၉၀၀၀	၂၂၀၇၀	၈၅၅	၁၂၀၀၀	၁၉	၇၈
၁၀	နမ့်တောင်ကုန်း	၂၀၂၂-၂၀၂၃	-	၇၂၀၀	၁၂၁၇၀	၁၁၇၀	၇၂၀၀	၁၄	၆၆
၁၁	ပန်ဆော့	၂၀၂၂-၂၀၂၃	-	၅၈၀၀	၁၃၈၇၀	၇၅၅	၆၅၀၀	၁၅	၆၄

စဉ်	မြို့နယ်	ခုနှစ်	ကျွဲ	နွား	ဝက်	သိုး/ ဆိတ်	ကြက်	ဘဲ	ငှက်
၁၂	မိုင်းမု	၂၀၂၂-၂၀၂၃	-	၅၇၀၀	၁၃၆၇၀	၆၆၀	၈၄၀၀	၁၅	၅၆
၁၃	ပန်လုံ	၂၀၂၂-၂၀၂၃	-	၉၇၅၀	၁၄၁၇၀	၇၈၅	၁၁၀၀၀	၁၉	၈၀
၁၄	ချောင်းဆား	၂၀၂၂-၂၀၂၃	-	၈၃၀၀	၁၃၅၇၀	၇၉၀	၉၂၀၀	၁၅	၇၄
၁၅	လွယ်ပြေး	၂၀၂၂-၂၀၂၃	-	၆၂၀၀	၁၃၃၇၀	၄၆၀	၇၀၀၀	၁၅	၅၈
၁၆	မိုင်းတပ်	၂၀၂၂-၂၀၂၃	-	၇၄၀၀	၁၁၈၇၀	၅၃၀	၇၁၀၀	၁၆	၆၆
၁၇	နမ့်မွှော်	၂၀၂၂-၂၀၂၃	-	၇၄၀၀	၁၁၉၇၀	၅၂၀	၈၂၀၀	၁၆	၅၈
၁၈	နားဆိုင်း	၂၀၂၂-၂၀၂၃	-	၈၅၀၀	၁၆၉၂၀	၈၈၀	၉၆၀၀	၁၉	၈၀
၁၉	ပန်ချင်	၂၀၂၂-၂၀၂၃	-	၇၀၀၀	၁၀၈၇၀	၅၉၀	၇၃၀၀	၁၆	၆၈
၂၀	မိုင်းရင်	၂၀၂၂-၂၀၂၃	-	၉၁၀၀	၁၇၇၇၀	၉၇၀	၈၁၀၀	၁၉	၇၄
၂၁	ဝိန်းနန်	၂၀၂၂-၂၀၂၃	-	၈၉၀၀	၁၃၈၂၀	၇၃၀	၇၆၀၀	၁၉	၆၈
၂၂	မန်ဆာလုံ	၂၀၂၂-၂၀၂၃	-	၇၅၀၀	၁၃၈၇၀	၇၁၅	၈၄၀၀	၁၉	၆၄
၂၃	ဖာဆွမ်	၂၀၂၂-၂၀၂၃	-	၇၇၀၀	၁၁၃၇၀	၅၅၀	၄၂၀၀	၁၉	၂၀
<b>စုစုပေါင်း</b>		၂၀၂၂-၂၀၂၃		<b>၁၇၈၆၄၀</b>	<b>၃၅၂၃၅၈</b>	<b>၂၁၁၃၂</b>	<b>၂၁၈၁၇၃</b>	<b>၅၁၄</b>	<b>၁၆၇၂</b>

(ဃ) မြို့နယ် ကြက်ဘဲငုံးထုတ်လုပ်မှု ( လုံး )

စဉ်	မြို့နယ်	ခုနှစ်	ကြက်ဥ	ဘဲဥ	ငုံးဥ
	<b>နမ္မတူမြို့</b>				
၁	နမ္မတူရပ်ကွက်	၂၀၂၂-၂၀၂၃	၁၇၅၁၀၀	၂၂၉	-
၂	ပန်ဟိုက်ရပ်ကွက်	၂၀၂၂-၂၀၂၃	၄၀၃၈၆၇	၃၄၆	-
	<b>ကျေးရွာအုပ်စု</b>				-
၃	ကြူဆော့	၂၀၂၂-၂၀၂၃	၁၂၆၆၀၀	၁၆၉	-
၄	ဆိုက်ခေါင်	၂၀၂၂-၂၀၂၃	၁၂၇၄၀၀	၁၃၇	-
၅	ခိုမို	၂၀၂၂-၂၀၂၃	၁၂၇၁၀၀	၁၇၈	-
၆	ဘော်တွင်း	၂၀၂၂-၂၀၂၃	၁၄၃၁၀၀	၁၈၀	-
၇	ဟူးဆာ	၂၀၂၂-၂၀၂၃	၁၂၅၆၀၀	၁၅၉	-
၈	ဟင်ပုတ်	၂၀၂၂-၂၀၂၃	၁၂၄၅၀၀	၁၄၄	-
၉	မန်စံ	၂၀၂၂-၂၀၂၃	၁၄၇၆၀၀	၂၀၄	-
၁၀	နမ့်တောင်ကုန်း	၂၀၂၂-၂၀၂၃	၁၂၈၆၀၀	၁၅၉	-
၁၁	ပန်ဆော့	၂၀၂၂-၂၀၂၃	၁၂၄၆၀၀	၁၃၄	-
၁၂	မိုင်းမု	၂၀၂၂-၂၀၂၃	၁၂၄၆၀၀	၁၃၆	-
၁၃	ပန်လုံ	၂၀၂၂-၂၀၂၃	၁၂၈၂၀၀	၁၇၉	-
၁၄	ချောင်းဆာ	၂၀၂၂-၂၀၂၃	၁၂၇၉၀၀	၁၅၄	-
၁၅	လွယ်ပြေး	၂၀၂၂-၂၀၂၃	၁၁၇၆၀၀	၁၂၉	-
၁၆	မိုင်းတတ်	၂၀၂၂-၂၀၂၃	၁၁၈၆၀၀	၁၂၄	-
၁၇	နမ့်မျှော်	၂၀၂၂-၂၀၂၃	၁၁၈၆၅၀	၁၂၄	-
၁၈	နားဆိုင်း	၂၀၂၂-၂၀၂၃	၁၄၃၁၅၀	၂၀၄	-
၁၉	ပန်ချင်	၂၀၂၂-၂၀၂၃	၁၂၇၅၀၀	၁၅၃	-
၂၀	မိုင်းရင်	၂၀၂၂-၂၀၂၃	၁၄၇၁၀၀	၁၇၄	-
၂၁	ဝိန်းနန်	၂၀၂၂-၂၀၂၃	၁၄၄၁၀၀	၁၆၉	-
၂၂	မန်ဆာလုံ	၂၀၂၂-၂၀၂၃	၁၄၄၁၀၀	၁၄၉	-
၂၃	ဖာဆွမ်	၂၀၂၂-၂၀၂၃	၁၂၈၁၀၀	၁၂၉	-
<b>စုစုပေါင်း</b>			<b>၃၃၂၃၆၆၇</b>	<b>၃၈၉၉</b>	-



(င) မြို့နယ်နို့ထွက်ပစ္စည်းထုတ်လုပ်မှု (ပိဿာ)

စဉ်	မြို့နယ်	ခုနှစ်	နို့စားနွား(ကောင်ရေ)	နို့ထွက်ပိဿာ
	<b>နမ္မတူမြို့</b>			
၁	နမ္မတူရပ်ကွက်	၂၀၂၂-၂၀၂၃	၁၃	၈၁၃၉၃
၂	ပန်ဟိုက်ရပ်ကွက်	၂၀၂၂-၂၀၂၃	၄	၁၀၄၂၈၈
	<b>ကျေးရွာအုပ်စု</b>			
၃	ကြူဆော့	၂၀၂၂-၂၀၂၃	၈	၁၂၈၀၀၀
၄	ဆိုက်ခေါင်	၂၀၂၂-၂၀၂၃	၄၁	၃၀၈၀၀၀
၅	ခိုမို	၂၀၂၂-၂၀၂၃	၄၆	၃၂၈၀၀၀
၆	ဘော်တွင်း	၂၀၂၂-၂၀၂၃	၃	၇၆၀၀၀
၇	ဟူးဆာ	၂၀၂၂-၂၀၂၃	၈	၁၂၈၀၀၀
၈	ဟင်ပုတ်	၂၀၂၂-၂၀၂၃	၂	၇၆၀၀၀
၉	မန်စံ	၂၀၂၂-၂၀၂၃	၃၁	၃၁၀၀၀
၁၀	နမ့်တောင်ကုန်း	၂၀၂၂-၂၀၂၃	၂၈	၂၀၈၀၀၀
၁၁	ပန်ဆော့	၂၀၂၂-၂၀၂၃	၁၃	၁၄၈၀၀၀
၁၂	မိုင်းမု	၂၀၂၂-၂၀၂၃	၂	၆၇၀၀၀
၁၃	ပန်လုံ	၂၀၂၂-၂၀၂၃	၃၁	၂၂၈၀၀၀
၁၄	ချောင်းဆာ	၂၀၂၂-၂၀၂၃	၂၉	၂၂၀၀၀၀
၁၅	လွယ်ပြေး	၂၀၂၂-၂၀၂၃	၁၅	၁၅၆၀၀၀
၁၆	မိုင်းတတ်	၂၀၂၂-၂၀၂၃	၃	၈၈၀၀၀
၁၇	နမ့်မျှော်	၂၀၂၂-၂၀၂၃	၁၃	၁၄၈၀၀၀
၁၈	နားဆိုင်း	၂၀၂၂-၂၀၂၃	၈	၁၂၈၀၀၀
၁၉	ပန်ချင်	၂၀၂၂-၂၀၂၃	၂	၇၆၀၀၀
၂၀	မိုင်းရင်	၂၀၂၂-၂၀၂၃	၁၃	၁၄၈၀၀၀
၂၁	ဝိန်းနန်	၂၀၂၂-၂၀၂၃	၂	၇၆၀၀၀
၂၂	မန်ဆာလုံ	၂၀၂၂-၂၀၂၃	၂	၇၆၀၀၀
၂၃	ဖာဆွမ်	၂၀၂၂-၂၀၂၃	၅	၁၁၆၀၀၀
	<b>စုစုပေါင်း</b>		<b>၃၂၂</b>	<b>၃၄၅၂၆၁</b>

(စ) မြို့နယ်ငါး၊ ပုစွန်မွေးမြူမှု အခြေအနေ

စဉ်	ခုနှစ်	ငါး			ပုစွန်		
		အရေ အတွက် (ကန်)	ဧက	ထုတ် လုပ်မှု (ပိဿာ)	အရေ အတွက် (ကန်)	ဧက	ထုတ် လုပ်မှု (ပိဿာ)
		---မရှိပါ---					

(ဆ) ရေချိုရေငန်ငါးဖမ်းလုပ်ငန်းမှအသားထုတ်မှု(တန်)

စဉ်	ခုနှစ်	ငါး			ပုစွန်		
		လေလံအရေအတွက်	လုပ်ငန်း အရေအတွက်	ထုတ် လုပ်မှု (တန်)	လေလံ အရေ အတွက်	လုပ်ငန်း အရေ အတွက်	ထုတ်လုပ်မှု (တန်)
		---မရှိပါ---					

**စက်မှုလက်မှုလုပ်ငန်း**

၂၆။ နမ္မတူမြို့နယ်၏ စက်မှုလက်မှုလုပ်ငန်း ဆောင်ရွက်နိုင်မှု အခြေအနေမှာ အောက်ပါအတိုင်းဖြစ်ပါသည်-

**(က) စက်မှုဇုန်များ**

စဉ်	စက်မှုဇုန်အမည်	စက်ရုံအမည်	ထုတ်လုပ်သည့်ပစ္စည်းများ
၁	-	မရှိပါ။	-

**(ခ) မြို့နယ်ရှိစက်ရုံများ**

စဉ်	မြို့နယ်	စက်ရုံအမည်	အမျိုးအစား	နိုင်ငံပိုင်	ပုဂ္ဂလိကပိုင်	လုပ်သားအင်အား
	နမ္မတူမြို့နယ်					
၁	နမ္မတူရပ်ကွက်	ဝင်းမြင့်မိုရ် နမ္မတူ/ ဘော်တွင်း/ သတ္တုတွင်း စက်ရုံ	ခဲသွပ် သန့်စင်	နိုင်ငံ တော် နှင့်အကျိုး တူ ဖက်စပ်	-	၉၉၅
၂	။	ဝင်းမြင့်မိုရ် (၃၂)မိုင် သန့်စင်စက်ရုံ	ခဲသွပ် သန့်စင်	-	ပုဂ္ဂလိက	-
၃	။	မြန်မာ့အထွဋ် အထိပ် သတ္တုတွင်း လုပ်ငန်းဇေ အောက်ဆိုဒ်	ဇေအောက် ဆိုဒ်	-	ပုဂ္ဂလိက	၂၃၀
	<b>မြို့နယ်ချုပ်</b>		၃	၁	၂	၁၂၅

မှတ်ချက်။ (၁)

နိုင်ငံတကာသတ္တုဈေးနှုန်းအရတန်ဖိုးအပြောင်းအလဲရှိနိုင်ပါသည်။

(၂)

ဝင်းမြင့်မိုရ်စက်မှုလုပ်ငန်းကုမ္ပဏီ၊ နမ္မတူ သန့်စင်စက်ရုံမှာ ကုန်ကြမ်းဝယ်ယူမှုစာချုပ် (၁၉.၂.၂၀၁၉)ရက်နေ့တွင် ပြည့်ပြီးဖြစ်ပါ၍ ယာယီဆိုင်းငံ့ကာ စက်ရပ်နားထားခြင်းဖြစ်ပါသည်။

(ဂ) မြို့နယ်ရှိအလုပ်ရုံများ

စဉ်	မြို့နယ်	အလုပ်ရုံအမည်	အမျိုးအစား	နိုင်ငံပိုင်	ပုဂ္ဂလိကပိုင်	လုပ်သားအင်အား
၁	နမ္မတူ	ဝင်းမြင့်မိုရ်စက်မှုလုပ်ငန်း	ခဲသွပ်သန့်စင်	၁	၁	၉၉၅
၂		မြန်မာ့အထိပ်အထိပ်	သွပ်အောက်ဆိုင်	-	၁	၂၃၀
မြို့နယ်ချုပ်				၁	၂	၁၂၂၅

(ဃ) အိမ်တွင်းစက်မှုလက်မှုလုပ်ငန်းများ

စဉ်	မြို့နယ်	စက်မှုလက်မှုလုပ်ငန်းအမျိုးအစား	အရေအတွက်	လုပ်သားအင်အား
၁	နမ္မတူ	မုန့်လုပ်ငန်း	၁	၅
၂	။	စက်ချုပ်လုပ်ငန်း	၁၀	၂၀
၃	။	တွင်ခုံလုပ်ငန်း	၂	၂
၄	။	ပန်းတိမ်လုပ်ငန်း	၆	၁၂
၅	။	ပုံနှိပ်တိုက်လုပ်ငန်း	၄	၆
၆	။	သစ်ခွဲစက်လုပ်ငန်း	၁	၁
မြို့နယ်ချုပ်			၂၄	၄၆

**သစ်တောလုပ်ငန်းဆောင်ရွက်မှုအခြေအနေ**

၂၇။ နမူတူမြို့နယ်အတွင်း သစ်တောလုပ်ငန်းနှင့် ပတ်သက်သော အချက်အလက်များမှာ အောက်ပါအတိုင်း ဖြစ်ပါသည်-

**(က) သစ်တောများ**

စဉ်	အကြောင်းအရာ	ဧရိယာ(ဧက)	ပေါက်သည့်အပင်များ
၁	ကြိုးဝိုင်း	၁၀၉၈၇၃	ကျွန်း၊ သစ်ယား၊ သစ်စဖွဲ၊ တောင်တမာ ၊ လယ်စထောက်၊ ကြွဲ၊ လက်ပံ၊ နတ်ကျေး၊ ယမနေ
၂	ကြိုးပြင်	-	-
မြို့နယ်ချုပ်		၁၀၉၈၇၃	-

**(ခ) စီးပွားဖြစ်သစ်တောစိုက်ခင်း**

စဉ်	စိုက်ပျိုးသူ	နိုင်ငံ/ပုဂ္ဂလိကပိုင်	စိုက်ဧက	တည်နေရာ	အပင်အမျိုးအစား	အရေအတွက်
		မရှိပါ။				

(ဂ) သစ်ထုတ်လုပ်မှု

စဉ်	အမျိုးအစား	နိုင်ငံ	ပုဂ္ဂလိကပိုင်	ထုတ်လုပ်မှု(တန်)
၁	ကျွန်း	-	-	-
၂	ပျဉ်းကတိုး	-	-	-
၃	ပိတောက်	-	-	-
၄	ကညင်	-	-	-
၅	အင်/အင်ကြင်း	-	-	-
၆	အခြား	-	-	-
မြို့နယ်ချုပ်		-	-	-

(ဃ) သစ်တောထွက်ပစ္စည်းများ

စဉ်	အမျိုးအစား	ရေတွက်ပုံ	ထုတ်လုပ်မှု
၁	ထင်း	ကုဗတန်	၂၀၀
၂	မီးသွေး	ကုဗတန်	-
၃	ဝါး	လုံး	၂၀
၄	ကျွန်း	တန်	-
၅	လျှော်	ပိဿာ	၁၀၀
၆	အင်တွဲပွဲညက်	ပိဿာ	၂၀၀
၇	သက်ကယ်	ဗျစ်	၅
၈	သစ်ခေါက်	ပိဿာ	၁၀၀
၉	ရှားစေး	ပိဿာ	-
၁၀	ချိပ်	ပိဿာ	-

**တွင်းထွက်ပစ္စည်းထုတ်လုပ်မှုလုပ်ငန်း**

၂၈။ နမ္မတူမြို့နယ်၏ တွင်းထွက်ပစ္စည်းထုတ်လုပ်မှုလုပ်ငန်းနှင့် ပတ်သက်သော အချက်အလက်များမှာ အောက်ပါအတိုင်းဖြစ်ပါသည်-

**(က) ဓါတ်သတ္တုတူးဖော်ထုတ်လုပ်မှု**

စဉ်	မြို့နယ်	ခဲ (ပိဿ)	သွပ် (ပိဿ)	ဇင်အောက်ဆိုဒ် (တန်)
၁	နမ္မတူ	၁၈၇	၇၅၀	၇၃၃၃.၄၈
<b>မြို့နယ်ချုပ်</b>		<b>၁၈၇</b>	<b>၇၅၀</b>	<b>၇၃၃၃.၄၈</b>

**(ခ) ကျောက်မျက်တူးဖော်ထုတ်လုပ်မှု**

စဉ်	လုပ်ငန်း တည် နေရာ	ကျောက်မျက်ရတနာအမျိုးအစား						
		ရွှေ	ငွေ	ကျောက် စိမ်း	နီ လာ	စိန်	ပတ္တမြား	ပုလဲ
		-----မရှိပါ-----						

**စွမ်းအင်နှင့်လျှပ်စစ်ကဏ္ဍ**

၂၉။ နမ္မတူမြို့နယ်၏ စွမ်းအင်/လျှပ်စစ်ကဏ္ဍနှင့် ပတ်သက်သော အချက်အလက်များမှာ အောက်ပါအတိုင်းဖြစ်ပါသည်-

**(က) ဓါတ်ဆီ/ဒီဇယ်အရောင်းဆိုင်**

စဉ်	မြို့နယ်	ဆိုင်အမည်	နိုင်ငံပိုင်	ပုဂ္ဂလိကပိုင်	၂၂ခုနှစ်ဧပြီလမှ ၂၀၂၃ခုနှစ်မတ်လထိ ရောင်းရမှုစည်ပေါင်း	
					ဓါတ်ဆီ(စည်)	ဒီဇယ်(စည်)
၁	နမ္မတူ	ကျော်	-	၁	၁၃၆	၁၆၀
၂		ရွှေနမ္မတူ	-	၁	၁၄၇	၅၆
၃		ဒေါ်လာ	-	၁	၆၉	၄၉
မြို့နယ်ချုပ်				၃	၃၅၂	၂၆၅

**(ခ) သဘာဝဓါတ်ငွေ့အရောင်းဆိုင်များ**

စဉ်	သဘာဝဓါတ်ငွေ့ဆိုင်အမည်	နိုင်ငံပိုင်	ပုဂ္ဂလိကပိုင်	တစ်နှစ်ရောင်းကုဗပေပေါင်း
	မရှိပါ။			

**ပို့ဆောင်ရေးနှင့်လမ်းပန်းဆက်သွယ်ရေးလုပ်ငန်း**

၃၀။ နမ္မတူမြို့နယ်၏ ပို့ဆောင်ရေးနှင့် လမ်းပန်းဆက်သွယ်ရေးလုပ်ငန်းနှင့်ပတ်သက်သော အချက်အလက်များမှာ အောက်ပါအတိုင်းဖြစ်ပါသည်-



(က) လေကြောင်းလမ်း

စဉ်	လေဆိပ်/ရဟတ်ယာဉ်ကွင်းအမည်	တည်နေရာ	မှတ်ချက်
	မရှိပါ။		

(ခ) ရေကြောင်းလမ်း

စဉ်	မြို့နယ်	ရေကြောင်းလမ်းပေါင်း	မိုင်ပေါင်း	ဆိပ်ကမ်းအရေအတွက်
	မရှိပါ။			

(ဂ) ရထားလမ်းနှင့်ဘူတာရုံများ

စဉ်	ရထားလမ်းအမည်	မြို့နယ်အတွင်း		အရှည်မိုင်	ဘူတာအရေအတွက်	
		မှ	ထိ		ကြီး	သေး
၁	အမှတ်(၁) သတ္တုတွင်းသုံးမီးရထား	နမ္မတူ	ဘော်တွင်း-နမ့်မျှော်	၁၄ မိုင်	-	၁
	မြို့နယ်ချုပ်			၁၄မိုင်	-	၁

(ဃ) ကားဂိတ်များ

စဉ်	မြို့နယ်	ကားဂိတ်အမည်	ပြေးဆွဲသည့်ခရီးစဉ်	ပြေးဆွဲသည့်ယာဉ်အမျိုးအစား	ပြေးဆွဲသည့်ယာဉ်စီး
၁	နမ္မတူ	ငွေရတနာမန်း	နမ္မတူ-လားရှိုး	ဟိုင်းအိပ်	၃
				မှန်လုံကြီး	-
			နမ္မတူ-မန္တလေး	ဟိုင်းအိပ်	၆
				ကုန်ကား	၉
			နမ္မတူ-မူဆယ်	ဟိုင်းအိပ်	၄
၂	နမ္မတူ	ဆန်းလိုက်	နမ္မတူ-လားရှိုး	မှန်လုံ	-
				အန်စာတုံး	-
၃	နမ္မတူ	ပြည်ခိုင်ဖြိုး	နမ္မတူ-လားရှိုး	ဟိုင်းအိပ်	၁
			နမ္မတူ-မန္တလေး	ဟိုင်းအိပ်	၅
			နမ္မတူ-မူဆယ်	ဟိုင်းအိပ်	၅
၄	နမ္မတူ	ကြယ်သုံးလုံး	နမ္မတူ-လားရှိုး	ဟိုင်းအိပ်	၁
			နမ္မတူ-မန္တလေး	မှန်လုံ	-
၅	နမ္မတူ	ရွှေနမ္မတူ	နမ္မတူ-လားရှိုး	ဟိုင်းအိပ်	၂
			နမ္မတူ-လားရှိုး	မှန်လုံ	၁
			နမ္မတူ-မန္တလေး	ဟိုင်းအိပ်	၅
			နမ္မတူ-မူဆယ်	ဟိုင်းအိပ်	၅
၆	နမ္မတူ	ရွှေကမ္ဘာ	နမ္မတူ-မန္တလေး	အေဒီပင်	၂
၇	နမ္မတူ	လမ်းပြကြယ်	နမ္မတူ-လားရှိုး	ဟိုင်းအိပ်	၅
<b>စုစုပေါင်း</b>					<b>၅၄</b>

လမ်းဦးစီးဌာနနှင့်တံတားဦးစီးဌာနများမှဆောင်ရွက်သည့်လုပ်ငန်းများ  
 ၃၁။ လမ်းဦးစီးဌာနနှင့် တံတားဦးစီးဌာနများမှ ဆောင်ရွက်သည့်  
 လုပ်ငန်းများမှာ အောက်ပါအတိုင်းဖြစ်ပါသည်-

(က) ကားလမ်းများ

စဉ်	ကားလမ်းအမည်	မြို့နယ်အတွင်း		အရှည်မိုင်
		မှ	ထိ	
၁	နမ့်ဆန်-ပန်လုံလမ်း	နမ့်ဆန်	ပန်လုံ	၉/၂
၂	သီပေါ-မန်စံ-ပန်လုံ နမ့်တူလမ်း အပိုင်း	ပန်လုံ	နမ့်တူ	၁၈/၇
၃	သီပေါ-မန်စံ-ပန်လုံ နမ့်တူ အပိုင်း	မန်စံ	နမ့်တူ	၁၄/၃
၄	နမ့်ဆန်-မန်စံလမ်း	နမ့်ဆန်	မန်စံ	၄/၁
၅	နမ့်တူ-ဘော်တွင်း-မန်တုံလမ်း	နမ့်တူ	ဘော်တွင်း	၂၁/၄
မြို့နယ်ချုပ်				၆၈/၁

(ခ) မြို့နယ်ချင်းဆက်လမ်းများ

စဉ်	လမ်းအမည်	အရှည်မိုင်/ ဖာလုံ	အမျိုးအစား				မှတ် ချက်
			ကတ္တရာ	ကျောက် ချော	အမာ ခံလမ်း	မြေသား ( မိုင်)	
၁	နမ့်ဆန်-ပန်လုံလမ်း	၉မိုင်၂ဖာလုံ	၉/၂	-	-	-	-
၂	သီပေါ-မန်စံ-ပန်လုံ နမ့်တူလမ်း အပိုင်း	၁၈မိုင်၇ဖာလုံ	၁၈/၇	-	-	-	-
၃	သီပေါ-မန်စံ-ပန်လုံ နမ့်တူ အပိုင်း	၁၄မိုင်၃ဖာလုံ	၁၄/၃	-	-	-	-
၄	နမ့်ဆန်-မန်စံလမ်း	၄မိုင်၁ဖာလုံ	၄/၁	-	-	-	-
၅	နမ့်တူ-ဘော်တွင်း- မန်တုံလမ်း	၂၁မိုင်၄ဖာလုံ	၁၇/၅	-	-	၃/၇	-
မြို့နယ်ချုပ်		၆၈မိုင် ၁ဖာလုံ	၆၄/၂	-	-	၃/၇	-

(ဂ) တံတားများ

(၁) ပေ (၁၈၀) အထက်တံတားများ

စဉ်	တံတား အမည်	အရှည်(ပေ)	အမျိုး အစား	တည် ဆောက် သည့် ခုနှစ်	သွားလာ နိုင်သည့် ယာဉ် (ကား/ရထား)
၁	နမ္မတူမြို့လယ် တံတား	၂၈၀	RCတံတား	၂၀၁၉- ၂၀၂၀	ကား
	မြို့နယ်ချုပ်	၂၈၀	RCတံတား	၂၀၁၉ - ၂၀၂၀	ကား

(၂) ပေ(၁၈၀)အောက်တံတားများ

စဉ်	မြို့နယ်	ပေ(၅၀)မှ (၁၈၀)ထိ တံတား အမည်	အရှည် (ပေ)	အမျိုး အစား	တည်ဆောက် သည့်ခုနှစ်	သွားလာ နိုင်သည့် ယာဉ် (ကား/ ရထား)	ပေ(၅၀) အောက် တံတား အရေ အတွက်
၁	နမ္မတူ	မိုင်းဆင် တံတား	၆၀	ဘေလီ	၂၀၁၄-၁၅	ကား	၂၂၇စင်း
၂		မိုင်းတတ် တံတား	၆၀	ဘေလီ	၂၀၁၄-၁၅	ကား	
၃		မိုင်းတတ် တံတား	၆၀	ယာယီ	၂၀၁၄-၁၅	ကား	
	မြို့နယ်ချုပ်	-	-	ဘေလီ(၂) ယာယီ(၁)	-	-	-

(ဃ) လမ်းတံတားသုံးစက်ကိရိယာများ

စဉ်	မြို့နယ်	လမ်းတံတားသုံးစက် ကိရိယာများ					လုပ်သား ဦးရေ
		မြေ ထိုး စက်	လမ်း ကြိတ် စက်	မြေ ကော် စက်	မြေ ကြိတ် စက်	မြေ သယ် ယာဉ်	
၁	နမ္မတူ	၁	၁	-	-	-	၉

(င) လမ်း/ တံတားအသုံးပြုခကောက်ခံသည်လုပ်ငန်း

စဉ်	တိုးဂိတ် အမည်	တည်နေရာ	လမ်းတံတား အရှည်		ကုမ္ပဏီ အဖွဲ့အစည်း/ လူပုဂ္ဂိုလ်
			မှ	ထိ	
			မရှိပါ		

ဟိုတယ်နှင့်ခရီးသွားလုပ်ငန်း

၃၂။ နမ္မတူမြို့နယ်အတွင်းရှိ ဟိုတယ်နှင့် ခရီးသွားလုပ်ငန်းနှင့် သက်ဆိုင်သော အချက်အလက်များမှာ တစ်ဖက်ပါအတိုင်း ဖြစ်ပါသည်။

(က) ဟိုတယ်/မိုတယ်/အင်း/တည်းခိုခန်း

(၁) ဟိုတယ်

စဉ်	မြို့နယ်	ဟိုတယ် အမည်	ဟိုတယ်		အဆင့်	အခန်းပေါင်း
			နိုင်ငံပိုင်	ပုဂ္ဂလိကပိုင်		
	နမ္မတူ	----- မရှိပါ -----				

(၂) မိုတယ်၊ အင်း၊ တည်းခိုခန်း

စဉ်	မြို့နယ်	မိုတယ် အရေအတွက်	အင်း အရေအတွက်	တည်းခိုခန်း အရေအတွက်
၁	နမ္မတူ	-	-	၆
	မြို့နယ်ချုပ်	-	-	၆

(ခ) ကမ်းခြေနှင့် အပန်းဖြေနေရာများ

စဉ်	ကမ်းခြေ/ အပန်းဖြေနေရာ အမည်	တည်နေရာ
၁	မရှိပါ။	

သမဝါယမအသင်းများ

၃၃။ နမ္မတူမြို့နယ်တွင်ရှိသော သမဝါယမအသင်းများမှာ တစ်ဖက်ပါ အတိုင်းဖြစ်ပါသည်-

စဉ်	မြို့နယ်	သမဝါယမ အသင်းပေါင်း	သမဝါယမ အသင်းစုပေါင်း
၁	နမ္မတူမြို့နယ်	၃၃ သင်း	၁ သင်း
	မြို့နယ်ချုပ်	၃၃ သင်း	၁ သင်း

**စီးပွားရေးဆိုင်ရာ အခြေခံအဆောက်အအုံများ**

၃၄။ နမူတူမြို့တွင်ရှိသော စီးပွားရေးဆိုင်ရာ အခြေခံအဆောက်အအုံများမှာ အောက်ပါအတိုင်း ဖြစ်ပါသည်-

**(က) ကုမ္ပဏီ၊ ကုန်စည်ခိုင်၊ ပွဲရုံ၊ ဈေးနှင့် ကုန်တိုက်များ**

**(၁) ကုမ္ပဏီများ**

စဉ်	ကုမ္ပဏီအမည်	ဆောင်ရွက်သည့်လုပ်ငန်း	တည်နေရာ
၁	ဝင်းမြင့်မိုရ် စက်မှုလုပ်ငန်း ကုမ္ပဏီ	သတ္တုတူးဖော်ရေး	နမူတူရပ်ကွက် နယ်မြေ(၁)-
၂	မြန်မာအထွဋ်အထိပ် ဇင့်အောက်ဆိုင်လုပ်ငန်း ကုမ္ပဏီ	သတ္တုတူးဖော်ရေး	နမူတူရပ်ကွက် နယ်မြေ(၇)
မြို့နယ်ချုပ်		သတ္တုတူးဖော်ရေး	-

**(၂) ကုန်စည်ခိုင်များ**

စဉ်	မြို့နယ်	ကုန်စည်ခိုင် အမည်	ရောင်းဝယ်သည့် ပစ္စည်းများ	တည်နေ ရာ
			မရှိပါ။	

**(၃) ပွဲရုံများ**

စဉ်	မြို့နယ်	ပွဲရုံအမည်	ရောင်းဝယ်သည့် ပစ္စည်းများ	တည်နေရာ
၁	နမူတူ		မရှိပါ။	

(၄) ဈေးများ

စဉ်	မြို့နယ်	ဈေးအမည်	တည်နေရာ	မှတ်ချက်
၁	နမ္မတူ	မြို့မဈေး	ပန်ဟိုက်ရပ်ကွက်	
၂	နမ္မတူ	မန်စံဈေး	မန်စံကျေးရွာ	
မြို့နယ်ချုပ်		၂		

(၅) ကုန်တိုက်များ

စဉ်	မြို့နယ်	ကုန်တိုက်အမည်	တည်နေရာ	မှတ်ချက်
မရှိပါ။				

(ခ) ဘဏ်များ

စဉ်	မြို့နယ်	ဘဏ်အမည်	အစိုးရပိုင်	ပုဂ္ဂလိကပိုင်	စုစုပေါင်း
၁	နမ္မတူမြို့	မြန်မာ့စီးပွားရေးဘဏ်	၁	-	၁
မြို့နယ်ချုပ်		မြန်မာ့စီးပွားရေးဘဏ်	၁	-	၁



## (ဂ) စတိုးဆိုင်နှင့်အရောင်းဆိုင်များ

စဉ်	ဆိုင်အမျိုးအစား	အရေအတွက်
၁	စတိုးဆိုင်	၁
၂	ရွှေဆိုင်	၆
၃	လျှပ်စစ်ပစ္စည်းဆိုင်	၄
၄	ဖုန်း/ဖုန်းပစ္စည်းအရောင်းဆိုင်	၅
၅	စာအုပ်ဆိုင်	၁
၆	ဆေးဆိုင်	၄
၇	စားသောက်ဆိုင်	၇
၈	လက်ဖက်ရည်ဆိုင်	၆
၉	ကုန်မာဆိုင်	၂
၁၀	စိုက်ပျိုးရေးပစ္စည်းဆိုင်	၂
၁၁	ဆောက်လုပ်ရေးပစ္စည်းဆိုင်	၂
၁၂	ဝန်ဆောင်မှုလုပ်ငန်း	-
၁၃	ဆန်ဆိုင်	၄
၁၄	အဝတ်အထည်ဆိုင်	၁၆
၁၅	နိဗ္ဗာန်ကုန်ဆိုင်	၁
မြို့နယ်ချုပ်		၆၁

**စည်ပင်သာယာရေးလုပ်ငန်းများ**

၃၅။ နမ္မတူမြို့နယ်၏ စည်ပင်သာယာရေးလုပ်ငန်းမှာ အောက်ပါ အတိုင်းဖြစ်ပါသည်-

**(က) ဈေးလုပ်ငန်း**

စဉ်	မြို့နယ်	ဈေးအမည်	ဆိုင်ခန်းအရေအတွက်	နိုင်ငံပိုင်	ပုဂ္ဂလိကပိုင်	တည်နေရာ
၁	နမ္မတူ	မြို့မဈေး	၅၆၄ခန်း	၁	-	ပန်ဟိုက်(၅)
၂	နမ္မတူ	မန်စံဈေး	၉၇ခန်း	၁	-	မန်စံကျေးရွာ
မြို့နယ်ချုပ်			၆၆၁ခန်း	၂		

**(ခ) သောက်သုံးရေရရှိရေးလုပ်ငန်း**

စဉ်	မြို့နယ်	စက်ရုံအမည်	တည်နေရာ	အမျိုးအစား	တစ်ရက်ထုတ်လုပ်မှု (ဂါလံ)	ဖြန့်ဖြူးနိုင်မှု (အိမ်ခြေ)
၁	နမ္မတူ	စည်ပင်သာယာရေးဌာန	ပန်ဟိုက်ရပ်ကွက်(၅)	စိမ့်စမ်းရေ	၅၇၂.၆၈	၁၃၀
၂	နမ္မတူ	ဝင်းမြင့်မိုရ်စက်မှုလုပ်ငန်းကုမ္ပဏီ	နမ္မတူရပ်ကွက်(၄)	။	၁၇၂.၀၀၀	၉၃၅
မြို့နယ်ချုပ်					၇၄၄.၆၈	၁၀၆၅

**(ဂ) သန့်ရှင်းရေးလုပ်ငန်း**

စဉ်	မြို့နယ်	သန့်ရှင်းရေးသုံးစက်ကိရိယာများ(စီး)				ဝန်ထမ်းဦးရေ
		သန့်ရှင်းရေးယာဉ်	မိလ္လာယာဉ်	ဖိုစုပ်စက်	ရေစုပ်စက်	
၁	နမ္မတူ	၂	၁	-	၁	၆
မြို့နယ်ချုပ်		၂	၁	-	၁	၆

(ဃ) လမ်းတံတားလုပ်ငန်း

(၁) လမ်းလုပ်ငန်း

စဉ်	မြို့နယ်	လမ်းပေါင်း (လမ်း)	စုစုပေါင်းလမ်းအရှည် (မိုင်)	ကတ္တရာလမ်းပေါင်း		ကျောက်ခင်းလမ်းပေါင်း		ကွန်ကရစ် မြေသားလမ်းပေါင်း	
				လမ်း	မိုင်	လမ်း	မိုင်	လမ်း	မိုင်
၁	နမ့်တူ	၆၈	၉.၇	၃၂	၆/၁၂	၃	၀/၄	၃၁	၃/၂
မြို့နယ်ချုပ်		၆၈	၉.၇	၃၂	၆/၁၂	၃	၀/၄	၃၁	၃/၂

(၂) တံတားလုပ်ငန်း

စဉ်	မြို့နယ်	တံတားပေါင်း(စင်း)				
		သံ	ကွန်ကရစ်	အုတ်	သစ်သား	ပေါင်း
၁	နမ့်တူ	၁	၂	-	-	၃
မြို့နယ်ချုပ်		၁	၂	-	-	၃

(၃) လမ်းတံတားသုံးစက်ကိရိယာများ

စဉ်	မြို့နယ်	လမ်းတံတားသုံးစက်ကိရိယာများ				လုပ်သား ဦးရေ
		မြေထိုးစက်	မြေကော်စက်	မြေကြိတ်စက်	မြေသယ်ယာဉ်	
၁	နမ့်တူ	-	-	၁	-	-

**ပုံနှိပ်လုပ်ငန်းနှင့်မီဒီယာလုပ်ငန်းများ**

၃၆။ နမ္မတူမြို့နယ်တွင်ရှိသော ပုံနှိပ်တိုက်နှင့် မီဒီယာလုပ်ငန်းများ မှာအောက်ပါအတိုင်း ဖြစ်ပါသည်-

**(က) ပုံနှိပ်လုပ်ငန်းနှင့်တေးသံသွင်း၊ ဖီဒီယို**

စဉ်	မြို့နယ်	ပုံနှိပ်စက်		ကွပ်ကဲသူ	အိမ်	တေးသံသွင်း	ဖီဒီယို
		ဒစ်ဂျစ်	ပုံပုံလိပ်				
၁	နမ္မတူ	-	-	၁	၃	-	-
မြို့နယ်ချုပ်		-	-	၁	၃	-	-

**(ခ) မီဒီယာလုပ်ငန်းများ**

စဉ်	မြို့နယ်	သတင်းစာ စောင်ရေ	တစ်လဖြန့် စောင်ရေ	ဂျာနယ် စောင်ရေ	တစ်လ ဖြန့် စောင်ရေ
၁	နမ္မတူ	၂	၆၀၀		
၂				၃	၂၀၀
မြို့နယ်ချုပ်			၆၀၀		၂၀၀

**ပြည်တွင်းအသားတင်ထုတ်လုပ်မှုနှင့်ဝန်ဆောင်မှုတန်ဖိုး**

၃၇။ နမူတူမြို့နယ်၏ ပြည်တွင်းအသားတင် ထုတ်လုပ်မှုနှင့် ဝန်ဆောင်မှုတန်ဖိုးမှာ အောက်ပါအတိုင်း ဖြစ်ပါသည်-

ကျပ်သန်းပေါင်း

စဉ်	အကြောင်းအရာ	၂၀၂၁-၂၀၂၂ အသားတင် ထုတ်လုပ်မှု (ဖေဖော်ဝါရီ လကုန်ထိ) တန်ဖိုး	၂၀၂၂-၂၀၂၃ ရည်မှန်းချက် တန်ဖိုး	၂၀၂၂-၂၀၂၃ ခုနှစ်(ဖေဖော်ဝါရီလ)ကုန်ထိ ဆောင်ရွက်နိုင်မှု		
				တန်ဖိုး	အကောင် အထည် ဖော်နိုင်မှု	တိုးတက်မှု %
၁	ထုတ်လုပ်မှု တန်ဖိုး	၁၈၄၆၅.၄	၂၁၃၆၂.၁	၁၇၈၅၈.၄	၈၃.၆	-၃.၃
၂	ဝန်ဆောင်မှု တန်ဖိုး	၇၃၃၃.၅	၁၁၆၂၈.၇	၉၂၀၈.၈	၇၉.၂	၂၅.၆
၃	ကုန်သွယ်မှု တန်ဖိုး	၄၀၇၀.၇	၆၃၀၇.၂	၄၃၁၅.၃	၆၈.၄	၆.
၄	အသားတင် ထုတ်လုပ်မှုနှင့် ဝန်ဆောင်မှု တန်ဖိုး	၂၉၈၆၉.၆	၃၉၂၉၈.၀	၃၁၃၈၂.၅	၇၉.၉	၅.၁

**လူတစ်ဦးချင်းဝင်ငွေ**

၃၈။ နမ္မတူမြို့နယ်၏တစ်ဦးချင်းဝင်ငွေကို အောက်ပါအတိုင်းဖော်ပြအပ်ပါသည်-

စဉ်	မြို့နယ်	၂၀၂၀-၂၀၂၁	၂၀၂၁-၂၀၂၂	၂၀၂၂-၂၀၂၃
၁	နမ္မတူ	၇၇၉၄၆၇	၈၁၉၀၅၆	၉၀၉၉၄၅
	မြို့နယ်ချုပ်	၇၇၉၄၆၇	၈၁၉၀၅၆	၉၀၉၉၄၅

**အသက်မွေးဝမ်းကြောင်းလုပ်ငန်းအလိုက် အလုပ်လုပ်သူဦးရေ**

၃၉။ နမ္မတူမြို့နယ်၏ အသက်မွေးဝမ်းကြောင်း လုပ်ငန်းအလိုက် အလုပ်လုပ်ကိုင်သူဦးရေမှာ အောက်ပါအတိုင်းဖြစ်ပါသည်-

စဉ်	မြို့နယ်	အစိုးရဝန်ထမ်း	ဝန်ဆောင်မှု	စိုက်ပျိုးရေး	မွေးမြူရေး	အရောင်းအဝယ်	စက်မှုလက်မှု	ရေလုပ်ငန်း	ကျပ်နီး	အခြား	စုစုပေါင်း
၁	နမ္မတူ	၁၀၁၆	၅၅၀	၁၀၈၀၀	၇၅၀၀	၆၅၀၀	၁၅၂	၁၅၀	၃၄၅၀	၂၅၁၀	၃၂၆၂၈
	<b>စုစုပေါင်း</b>	<b>၁၀၁၆</b>	<b>၅၅၀</b>	<b>၁၀၈၀၀</b>	<b>၇၅၀၀</b>	<b>၆၅၀၀</b>	<b>၁၅၂</b>	<b>၁၅၀</b>	<b>၃၄၅၀</b>	<b>၂၅၁၀</b>	<b>၃၂၆၂၈</b>

**အလုပ်လုပ်နိုင်သူဦးရေနှင့် အလုပ်လက်မဲ့ဦးရေ**

၄၀။ နမူတူမြို့နယ်တွင်ရှိသော အလုပ်လုပ် နိုင်သူဦးရေနှင့် အလုပ်လက်မဲ့နှုန်းမှာ အောက်ပါအတိုင်း ဖြစ်ပါသည်-

စဉ်	မြို့နယ်	အလုပ်လုပ်နိုင်သူဦးရေ	လုပ်ငန်းခွင်ရှိလုပ်သားဦးရေ	အလုပ်လက်မဲ့ဦးရေ	အလုပ်လက်မဲ့ရာခိုင်နှုန်း
၁	နမူတူ	၃၂၆၂၈	၂၆၆၆၈	၅၉၆၀	၁၈.၂၆

**အခန်း(၇)**

**လူမှုရေးဆိုင်ရာအချက်အလက်များ**

**ပညာရေးကဏ္ဍ**

၄၁။ နမူတူမြို့နယ်တွင်ရှိသောလူမှုရေးဆိုင်ရာ အချက်အလက်များမှာ အောက်ပါအတိုင်းဖြစ်ပါသည်-

**(က) အဆင့်မြင့်ပညာ**

စဉ်	တက္ကသိုလ်/ကောလိပ်/သိပ္ပံကျောင်းပေါင်း	တည်နေရာ	အကျယ်အဝန်း (ဧက)	ဆရာ/ဆရာမဦးရေ	ကျောင်းသား/သူဦးရေ	ဆရာနှင့်ကျောင်းသားအချိုး
	မရှိပါ။					

(ခ) အခြေခံပညာ

(၁) အထကကျောင်းများ

စဉ်	ကျောင်းအမည်	တည်နေရာ	အကျယ်အဝန်း (ဧက)	ဆရာ/ဆရာမ ဦးရေ	ကျောင်းသား/ သူဦးရေ	ဆရာနှင့် ကျောင်းသား အချိုး
၁	အထက(၁)၊ နမ္မတူ	နမ္မတူရပ်ကွက်၊ နယ်မြေ(၃)	၆.၂၂၃	၂၅	၇၂၉	၁:၂၉
၂	အထက(၂)၊ နမ္မတူ	ပန်ဟိုက်ရပ်ကွက် နယ်မြေ(၁)	၁.၇၀၄	၃၀	၇၉၄	၁:၂၆
၃	အထက-မန်စံ	ရပ်ကွက်(၆)၊ မန်စံကျေးရွာ	၁၁.၅၆	၁၇	၈၃၇	၁:၄၉
၄	အထက-ဘော်တွင်း	မင်္ဂလာကွေ့ ရပ်ကွက်	၁.၅	၁၁	၁၈၈	၁:၁၇
၅	အထက-မိုင်းရင်	မိုင်းရင်ကျေးရွာ	၄.၆	၁၃	၃၄၅	၁:၂၇
၆	အထက-ပန်လုံ	ပန်လုံကျေးရွာ	၇.၂	၉	၂၁၂	၁:၂၄
မြို့နယ်ချုပ်				၁၀၅	၃၁၀၅	၁:၃၀

(၂) အထကခွဲကျောင်းများ

စဉ်	ကျောင်းအမည်	တည်နေရာ	အကျယ်အဝန်း (ဧက)	ဆရာ/ဆရာမ ဦးရေ	ကျောင်းသား/ သူဦးရေ	ဆရာနှင့် ကျောင်းသား အချိုး
၁	အထကခွဲ နားဆိုင်း	နားဆိုင်းကျေးရွာ	၀.၈၇	၁၀	၂၀၁	၁:၂၀
မြို့နယ်ချုပ်				၁၀	၂၀၁	၁:၂၀



(၃) အလကကျောင်းများ

စဉ်	ကျောင်းအမည်	တည်နေရာ	အကျယ် အဝန်း (ဧက)	ဆရာ/ ဆရာမ ဦးရေ	ကျောင်း သား/ သူ ဦးရေ	ဆရာနှင့် ကျောင်းသား အချိုး
၁	အလက(၂) နမ္မတူ	နမ္မတူရပ်ကွက် နယ်မြေ(၃)	၅.၇၈၇	၈	၂၆၂	၁:၃၃
၂	အလက ကျားစခန်း	ကျားစခန်း(၁) ရပ်ကွက်	၀.၃၅၃	၆	၄၅	၁:၀၈
၃	အလကကုန်းကယား	ကုန်းကယား ကျေးရွာ	၀.၃၅	၅	-	၁:၀၀
မြို့နယ်ချုပ်				၁၉	၃၀၇	၁:၁၆

(၄) အလကခွဲကျောင်းများ

စဉ်	ကျောင်းအမည်	တည်နေရာ	အကျယ် အဝန်း (ဧက)	ဆရာ/ဆရာမ ဦးရေ	ကျောင်း သား/သူ ဦးရေ	ဆရာနှင့် ကျောင်းသား
-----မရှိပါ-----						

(၅) မူလတန်းလွန်ကျောင်းများ

စဉ်	မြို့နယ်	ကျောင်း အရေ အတွက်	ဆရာ/ ဆရာမ ဦးရေ	ကျောင်း သား/ သူ	ဆရာနှင့် ကျောင်း သားအချိုး
၁	နမ္မတူ	၁၄	၆၀	၁၂၆၁	၁:၂၂
မြို့နယ်ချုပ်		၁၄	၆၀	၁၂၆၁	၁:၂၂

(၆) အမကကျောင်းများ

စဉ်	ကျောင်းအရေအတွက်	ဆရာ/ဆရာမဦးရေ	ကျောင်းသား/သူဦးရေ	ဆရာနှင့်ကျောင်းသားအချိုး
၁	၆၀	၉၈	၁၃၉၇	၁:၁၄

(ဂ) မူလတန်းကြိုကျောင်းများ

စဉ်	မြို့နယ်	ကျောင်းပေါင်း	ဆရာ/ဆရာမဦးရေ	ကျောင်းသား/သူဦးရေ	ဆရာနှင့်ကျောင်းသားဦးရေအချိုး	မှတ်ချက်
၁	နမ့်တူ	၃	၃	၅၁	၁:၁၇	

(ဃ) ဘုန်းတော်ကြီးသင်ပညာရေးကျောင်း

စဉ်	ကျောင်းအမည်	တည်နေရာ	ဆရာ/ဆရာမဦးရေ	ကျောင်းသား/သူဦးရေ	အချိုး
			မရှိပါ။		

(င) ကျောင်းနေအရွယ်ကလေးများကျောင်းအပ်နှံမှု

စဉ်	မြို့နယ်	(၅)နှစ်ပြည့်ကလေး			ကျောင်းအပ်နှံမှု			ကျောင်းအပ်နှံမှု%
		ကျား	မ	ပေါင်း	ကျား	မ	ပေါင်း	
၁	နမ့်တူ	၄၆၀	၄၈၅	၉၄၅	၄၅၇	၄၈၀	၉၃၇	၉၉.၁၅
မြို့နယ်ချုပ်		၄၆၀	၄၈၅	၉၄၅	၄၅၇	၄၈၀	၉၃၇	၉၉.၁၅

(စ) တက္ကသိုလ်ဝင်တန်း အောင်မြင်မှု

စဉ်	မြို့နယ်	၂၀၁၉-၂၀၂၀ခုနှစ်				၂၀၂၁-၂၀၂၂ခုနှစ်				၂၀၂၂-၂၀၂၃ခုနှစ်			
		စာရင်းရှိ	ဖြေဆို	အောင်မြင်	ရာခိုင်နှုန်း	စာရင်းရှိ	ဖြေဆို	အောင်မြင်	ရာခိုင်နှုန်း	စာရင်းရှိ	ဖြေဆို	အောင်မြင်	ရာခိုင်နှုန်း
၁	နမ့်တူ	၆၁၉	၅၆၂	၁၂၅	၂၂.၂၄	၂၅၃	၂၂၉	၉၃	၄၀.၆၁	၁၂၀	၁၀၈	-	-
မြို့နယ်ချုပ်		၆၁၉	၅၆၂	၁၂၅	၂၂.၂၄	၂၅၃	၂၂၉	၉၃	၄၀.၆၁	၁၂၀	၁၀၈	-	-

(ဆ) စာတတ်မြောက်မှုရာခိုင်နှုန်း

စဉ်	မြို့နယ်	မြို့နယ်လူဦးရေ	(၁၅)နှစ်အထက်လူဦးရေ	စာတတ်မြောက်သူဦးရေ	စာတတ်မြောက်မှုနှုန်း
၁	နမ့်တူ	၄၈၅၁၀	၃၁၅၇၂	၂၈၃၂၆	၈၉.၇၂
မြို့နယ်ချုပ်		၄၈၅၁၀	၃၁၅၇၂	၂၈၃၂၆	၈၉.၇၂

(ဇ) သင်ကြားမှု ၊ သင်ယူမှု ၊ အထောက်အကူပြု  
စာသင်ခန်းများ ဖွင့်လှစ်နိုင်မှုအခြေအနေ

(၁) အထက ကျောင်းများ

ဇွဲ	မြို့နယ်	အထက်တန်းကျောင်း					ပေါင်း
		စာရင်းရှိ	Media တပ်ပြီး	3PLT တပ်ပြီး	2PLT တပ်ပြီး	1PLT တပ်ပြီး	
၁	နမ့်တူ	၆	-	၅	၁	-	၆
မြို့နယ်ချုပ်		၆	-	၅	၁	-	၆

(၂) အလက ကျောင်းများ

ဇွဲ	မြို့နယ်	အလယ်တန်းကျောင်း					ပေါင်း
		စာရင်းရှိ	Media တပ်ပြီး	3PLT တပ်ပြီး	2PLT တပ်ပြီး	1PLT တပ်ပြီး	
၁	နမ့်တူ	၄	-	-	၄	-	၄
မြို့နယ်ချုပ်		၄	-	-	၄	-	၄

(၃) အမက ကျောင်းများ

စဉ်	မြို့နယ်	မူလတန်းကျောင်း					ပေါင်း
		စာရင်းရှိ	Media တပ်ပြီး	3PLT တပ်ပြီး	2PLT တပ်ပြီး	1PLT တပ်ပြီး	
၁	နမ့်တူ	၇၃	-	-	၉	၆၁	၇၀
မြို့နယ်ချုပ်		၇၃	-	-	၉	၆၁	၇၀

(ဈ) စာကြည့်တိုက်များ ဖွင့်လှစ်နိုင်မှု

စဉ်	မြို့နယ်	အုပ်ချုပ်ရေး	ပညာရေး	ပြန်/ဆက်	ဘုန်းကြီးကျောင်း	အခြား	ပေါင်း
၁	နမ့်တူ	-	၉	-	-	-	၉
မြို့နယ်ချုပ်		-	၉	-	-	-	၉

ကျန်းမာရေးကဏ္ဍ

၄၂။ နမ့်တူမြို့နယ်၏ ကျန်းမာရေးကဏ္ဍဆိုင်ရာ အချက်အလက်များမှာ အောက်ပါအတိုင်းဖြစ်ပါသည်-

(က) ဆေးရုံများ

စဉ်	ဆေးရုံအမည်	တည်နေရာ	အစိုးရ/ ပုဂ္ဂလိက	ကုတင် အရေ အတွက်
၁	နမ္မတူ/ဘော်တွင်း ပြည်သူ့ဆေးရုံ	နမ္မတူရပ်ကွက် နယ်မြေ (၄)	အစိုးရ	၁၅၀
၂	မန်စံတိုက်နယ်ဆေးရုံ	မန်စံကျေးရွာ	အစိုးရ	၂၅
၃	မိုင်းရင်တိုက်နယ်ဆေးရုံ	မိုင်းရင်ကျေးရွာ	အစိုးရ	၂၅
	မြို့နယ်ချုပ်	-	၃	ကုတင် ၁၅၀ (၁) ကုတင် ၂၅ (၂)

(ခ) ဆေးပေးခန်းများ

စဉ်	ဆေးပေးခန်း အမည်	တည် နေရာ	အစိုးရ/ ပုဂ္ဂလိက	ကုသသည့် ရောဂါအမျိုးအစား
၁	မရှိပါ။			

(ဂ) ကျေးလက်ကျန်းမာရေးဌာန/ဌာနခွဲ

စဉ်	ကျေးလက်ကျန်းမာရေး ဌာနအမည်	တည်နေရာ
၁	မရှိပါ။	-
	<b>ကျေးလက်ကျန်းမာရေးဌာနခွဲအမည်</b>	
၁	နားဆိုင်း S/C ဌာနခွဲ	နားဆိုင်းကျေးရွာ
၂	ပန်လုံ S/C ဌာနခွဲ	ပန်လုံကျေးရွာ
၃	မိုင်းမု S/C ဌာနခွဲ	မိုင်းမုကျေးရွာ
၄	နမ့်တောင်ကုန်း S/C ဌာနခွဲ	နမ့်တောင်ကုန်းကျေးရွာ
၅	ဝိန်းနန် S/C ဌာနခွဲ	ဝိန်းနန်ကျေးရွာ
၆	မန်ပန် S/C ဌာနခွဲ	မန်ပန်ကျေးရွာ
၇	ကျားခခန်း S/C ဌာနခွဲ	ကျားစခန်းကျေးရွာ
၈	မန်ဆာလုံ S/C ဌာနခွဲ	မန်ဆာလုံကျေးရွာ
၉	ဟိုက်တောင် S/C ဌာနခွဲ	ဟိုက်တောင်ကျေးရွာ

(ဃ) ကျန်းမာရေးစောင့်ရှောက်မှု

စဉ်	မြို့နယ်	လူဦးရေ	ဆရာဝန်မှ		သူနာပြုမှ		လက်ထောက်	
			ဆရာဝန်ဦးရေ	ဆရာဝန် နှင့် လူဦးရေအချိုး	သူနာပြုဦးရေ	သူနာပြု နှင့် လူဦးရေ အချိုး	လ/ထကျန်းမာရေးမှူးဦးရေ	လ/ထ ကျန်းမာရေးမှူးမှူး နှင့်လူဦးရေ အချိုး
၁	နမ့်ငူ	၄၈၂၁၀	၃	၁:၁၆၀၇၀	၁၀	၁:၄၈၂၁	၁	၁:၄၈၂၁၀
မြို့နယ်ချုပ်	၄၈၂၁၀	၃	၁:၁၆၀၇၀	၁၀	၁:၄၈၂၁	၁	၁:၄၈၂၁၀	



(င) ဒေသတွင်းအများဆုံးဖြစ်တတ်သောရောဂါများ

စဉ်	မြို့နယ်	ရောဂါအမျိုးအစား									
		ငှက်ဖျား		ဝမ်းလျှော		တီဘီ		ဝမ်းကိုက်		အသည်းရောင်	
		ဖြစ်	သေ	ဖြစ်	သေ	ဖြစ်	သေ	ဖြစ်	သေ	ဖြစ်	သေ
၁	နမ့်တူ	-	-	၃၉	-	၇၇	-	၈	-	-	-
	မြို့နယ်ချုပ်	-	-	၃၉	-	၇၇	-	၈	-	-	-

(စ) HIV/AIDS -ရောဂါ ဖြစ်ပွား/ သေဆုံးဦးရေ

စဉ်	မြို့နယ်	၂၀၂၁-၂၀၂၂		၂၀၂၂ ခုနှစ် ဧပြီလ မှ ၂၀၂၃ ခုနှစ် မတ်လထိ	
		၂၀၂၁	၂၀၂၂	၂၀၂၂	၂၀၂၃
၁	နမ့်တူ	၄၀	၁	-	-
	မြို့နယ်ချုပ်	၄၀	၁	-	-

(ဆ) ကျန်းမာရေးဆိုင်ရာ အညွှန်းကိန်းများ

စဉ်	မြို့နယ်	မိခင် ဦးရေ	ကလေး ဦးရေ	လူ(၁၀၀၀)လျှင်			
				မွေးနှုန်း	မိခင်သေနှုန်း	မွေးကင်းစ ကလေး သေနှုန်း	ကိုယ်ဝန်ဖြုတ်နှုန်း
၁	နမ္မတူ	၅၇၁	၅၅၈	၂၆၆	-	-	-
မြို့နယ်ချုပ်		၅၇၁	၅၅၈	၂၆၆	-	-	-

လူမှုရေးအသင်းအဖွဲ့များ

၄၃။ နမ္မတူမြို့နယ်ရှိ လူမှုရေးအသင်းအဖွဲ့များဆိုင်ရာ အချက်  
အလက်များမှာ အောက်ပါအတိုင်းဖြစ်ပါသည်-

(က) INGO

စဉ်	INGOအမည်	ရုံး/ရုံးခွဲတည်နေရာ	ဆောင်ရွက်သည့်လုပ်ငန်း
၁	Mana	ပန်ဟိုက်ရပ်ကွက် နယ်မြေ(၅)	ပြည်သူ့လူထုအတွင်း(HIV)ကူးစက် မှုအန္တရာယ်လျော့ချရေး
၂	Save the children	။	ငှက်ဖျားတိုက်ဖျက်ရေး
မြို့နယ်ချုပ်		၂	-

(ခ) NGO (ဦးရေ)

စဉ်	မြို့နယ်	အမျိုးသမီး ရေးရာ	မိခင်/ ကလေး အသင်း	စစ်မှုထမ်း ဟောင်း	ကြက်ခြေနီ	အရန် မီးသတ်
၁	နမ့်တူ	၉၅၀၉	၆၇၉၅	၅၉	၉၀	၂၄၁
	မြို့နယ်ချုပ်	၉၅၀၉	၆၇၉၅	၅၉	၉၀	၂၄၁

(ဂ) အသင်းအဖွဲ့များ

စဉ်	အသင်းအဖွဲ့ အမည်	ရုံး/ဌာန တည်နေရာ	မှတ်ပုံတင် အမှတ်	ဆောင်ရွက် သည့်လုပ်ငန်း
၁	မြို့နယ်သွေးလှူရှင်များ အသင်း	ပန်ဟိုက်ရပ်ကွက်၊ နယ်မြေ(၄)	(၆/နမတ/ ၀၀၁)	သွေးလိုအပ်သည့် လူနာများအား သွေးလှူဒါန်းပေးခြင်း၊ သွေးလှူရှင်များအား ကျန်းမာရေးကိစ္စ ထောက်ပံ့ကူညီပေးခြင်း၊ မြို့နယ်ဆေးရုံတွင် သွေးလှူညှိစက်နှင့် အောက်စီဂျင်ဘူး လှူဒါန်းခြင်း။

**အားကစားနှင့် ဖျော်ဖြေရေးလုပ်ငန်းများ**

၄၄။ နမ္မတူမြို့နယ်ရှိ အားကစားနှင့် ဖျော်ဖြေရေးလုပ်ငန်းများဆိုင်ရာ အချက်အလက်များမှာ အောက်ပါအတိုင်းဖြစ်ပါသည်-

စဉ်	မြို့နယ်	အားကစားကွင်း						ဖျော်ဖြေရေး		
		ဘောလုံး	ဘောလီဘော	ဘတ်စကက်	တင်းနစ်	ဂေါက်	အခြား	ရုပ်ရှင်ရုံ	ပန်းခြံ	အခြား
(၁)	နမ္မတူ	၁	၁	၁	-	၁	-	-	၂	-
	<b>မြို့နယ်ချုပ်</b>	၁	၁	၁	-	၁	-	-	၂	-

**အခန်း(၈)**

**ဘာသာရေးဆိုင်ရာအချက်အလက်များ**

**ဗုဒ္ဓဘာသာဆိုင်ရာ အဆောက်အဦများနှင့် သာသနာဝင်ပုဂ္ဂိုလ်များ**

၄၅။ နမ္မတူမြို့နယ်အတွင်းရှိ ဗုဒ္ဓဘာသာဆိုင်ရာ အဆောက်အဦများနှင့်သာသနာဝင်ပုဂ္ဂိုလ်များဆိုင်ရာအချက်အလက်များမှာအောက်ပါအတိုင်းဖြစ်ပါသည်-

**(က) သာသနိကအဆောက်အဦများ**

စဉ်	မြို့နယ်	ဘုရား	စေတီ	ပုထိုး	ဘုန်းကြီးကျောင်း	သီလရှင်ကျောင်း	ဓမ္မာရုံ
၁	နမ္မတူ	၂၅	၁၅	၂၅	၇၀	၁	၂
မြို့နယ်ချုပ်		၂၅	၁၅	၂၅	၇၀	၁	၂

**(ခ) ရဟန်းသံဃာနှင့်သီလရှင်များ**

စဉ်	မြို့နယ်	ရဟန်း	သာမဏေ	သီလရှင်
၁	နမ္မတူ	၂၁၀	၆၅၅	၃၃
မြို့နယ်ချုပ်		၂၁၀	၆၅၅	၃၃

(ဂ) ထင်ရှားသည့်ဘုရား၊ စေတီပုထိုးများ

စဉ်	မြို့နယ်	ဘုရားစေတီ/ပုထိုးအမည်	တည်နေရာ
၁	နမ္မတူ	မဟာမြတ်မုနိဘုရားကြီး	နယ်မြေ(၁)ပန်ဟိုက်ရပ်ကွက်
မြို့နယ်ချုပ်		၁	

(ဃ) ထင်ရှားသည့်ဘုန်းကြီးကျောင်းများ

စဉ်	မြို့နယ်	ဘုရားစေတီပုထိုးအမည်	တည်နေရာ
၁	နမ္မတူ	ရွှေစကားဝါသုဗေလ ကျောင်းတိုက်	မန်ဟောင်ကျေးရွာ မန်စံကျေးရွာအုပ်စု
မြို့နယ်ချုပ်		၁	

အခြားဘာသာရေးအဆောက်အဦများ

၄၆။ နမ္မတူမြို့နယ်ရှိ အခြားဘာသာများနှင့် ဆိုင်သောအချက် အလက်များမှာ အောက်ပါအတိုင်းဖော်ပြအပ်ပါသည်-

စဉ်	မြို့နယ်	ခရစ်ယာန်		အစ္စလာမ်		ဟိန္ဒူ ဘုရား ကျောင်း		တရုတ်ဘု ရား ကျောင်း	
		မြို့	ကျေး လက်	မြို့	ကျေး လက်	မြို့	ကျေး လက်	မြို့	ကျေး လက်
မြို့နယ်ချုပ်		၅	၁၈	၄	၁	၉	၉	၂	-

**သမိုင်းဝင်ထင်ရှားသော အဆောက်အဦနှင့် နေရာများ**

၄၇။ နမ္မတူမြို့နယ်ရှိသော သမိုင်းဝင်ထင်ရှားသော အဆောက်အဦ နှင့်နေရာများမှာ အောက်ပါအတိုင်း ဖြစ်ပါသည်-

စဉ်	မြို့နယ်	သမိုင်းဝင် အဆောက်အဦ	တည်နေရာ	ယဉ်ကျေးမှု ဇုန်အမည်	တည်နေရာ
၁	နမ္မတူမြို့နယ်	မဟာမြတ်မုနိဘုရား	ပန်ဟိုက် ရပ်ကွက် ၊ နယ်မြေ(၁)	-	-
၂	။	အိမ်စိမ်း၊ အမှတ်(၁) သတ္တုတွင်း ဧည့်ရိပ်သာ	နမ္မတူရပ်ကွက်၊ နယ်မြေ(၄)	-	-
၃	။	ကျောက်မီးသွေး စက်ခေါင်း	နမ္မတူရပ်ကွက်၊ နယ်မြေ(၄)	-	-
၄	။	ကျားဥမင်	ဘော်တွင်းကျေးရွာ	-	-
မြို့နယ်ချုပ်		၄	-	-	-

**အခန်း(၉)**

**ဒေသဖွံ့ဖြိုးရေးဆိုင်ရာအချက်အလက်များ**

**ဒေသဖွံ့ဖြိုးရေးလုပ်ငန်းများ ဆောင်ရွက်နိုင်မှုအခြေအနေ**

၄၈။ နမ္မတူမြို့နယ်၏ ဒေသဖွံ့ဖြိုးရေးလုပ်ငန်းများ ဆောင်ရွက်နိုင်မှု အခြေအနေမှာ အောက်ပါအတိုင်းဖြစ်ပါသည်-

(က) ကျေးလက်ဒေသ/ကျေးလက်လမ်းဖွံ့ဖြိုးတိုးတက်ရေး ဦးစီးဌာနမှဆောင်ရွက်သည့် လုပ်ငန်းများ

(၁) မြို့- ကျေးလက်၊ ကျေးရွာချင်းဆက်လမ်းများ

စဉ်	လမ်းအရေ အတွက်	အရှည်(မိုင်-မာလုံ)	အမျိုးအစား									
			ကတ္တရာ		ကျောက်ချော		မြေသား		ဂပ်		ကွန်ကရစ်	
			အရေအတွက်	မိုင်/မာလုံ	အရေအတွက်	မိုင်/မာလုံ	အရေအတွက်	မိုင်/မာလုံ	အရေအတွက်	မိုင်/မာလုံ	အရေအတွက်	မိုင်/မာလုံ
၁	၇	၈/၇	-	-	-	-	၇	၈/၇	-	-	-	-
မြို့နယ်ချုပ်	၇	၈/၇	-	-	-	-	၇	၈/၇	-	-	-	-



(၂) တံတားများ

စဉ်	တံတားအမည်	အမျိုးအစား / အရှည်ပေ	ဆောက်လုပ်မှုပုံစံ		မှတ်ချက်
			အသစ်	ပြင်ထိန်း	
၁	ဝိန်းနန်ကျေးရွာကုန်ထုတ်လမ်းပေါ်ရှိ တံတား	ကွန်ကရစ် 20'x14' x 8'	၁	-	-
၂	ဝိန်းနန်ကျေးရွာကုန်ထုတ် လမ်းပေါ်ရှိ တံတား	Box- culvert 22'x5' x 5'	၁	-	-
၃	ဝိန်းနန်ကျေးရွာကုန်ထုတ် လမ်းပေါ်ရှိ တံတား	Box- culvert 22'x5' x 5'	၁	-	-
၄	မန်ပန်ကျေးရွာကုန်ထုတ်လမ်းပေါ်ရှိ တံတား	ကွန်ကရစ် 25'x14' x 10'	၁	-	-
၅	မန်ပန်ကျေးရွာကုန်ထုတ်လမ်းပေါ်ရှိ တံတား	Box- culvert 22'x5' x 5'	၁	-	-
၆	ပန်းလောက်ကျေးရွာကုန်ထုတ်လမ်းပေါ်ရှိ တံတား	Slab- culvert 22'x5' x 5'	-	၁	-
၇	မိုင်းမုကျေးရွာကုန်ထုတ်လမ်းပေါ်ရှိ တံတား	Slab- culvert 22'x5' x 5'	-	၁	-
၈	မန်မိုင်ကျေးရွာကုန်ထုတ်လမ်းပေါ်ရှိ တံတား	Box- culvert 22'x5' x 5'	၁	-	-
၉	မန်မိုင်ကျေးရွာကုန်ထုတ်လမ်းပေါ်ရှိ တံတား	Box- culvert 22'x5' x 5'	၁	-	-
၁၀	မန်မိုင်ကျေးရွာကုန်ထုတ်လမ်းပေါ်ရှိ တံတား	Slab- culvert 22'x5' x 5'	၁	-	-
၁၁	ပန်ချင်ကျေးရွာကုန်ထုတ်လမ်းပေါ်ရှိ တံတား	Slab- culvert 22'x5' x 5'	-	၁	-
၁၂	နားနကျေးရွာကုန်ထုတ်လမ်းပေါ်ရှိတံတား	ကွန်ကရစ် 20'x14' x 8'	၁	-	-
၁၃	မိုင်းတတ်ကျေးရွာကုန်ထုတ်လမ်းပေါ်ရှိတံတား	Box- culvert 22'x5' x 5'	၁	-	-
၁၄	မိုင်းတတ်ကျေးရွာကုန်ထုတ်လမ်းပေါ်ရှိတံတား	Box- culvert 22'x5' x 5'	၁	-	-
၁၅	သီပေါ-ပန်လုံ-မန်စံနမ္မတူလမ်း တံတား	5'x5' x 30'	၁	-	-
၁၆	သီပေါ-ပန်လုံ-မန်စံနမ္မတူလမ်း တံတား	5'x5' x 30'	၁	-	-
၁၇	နမ္မတူ-ဘော်တွင်း-မန်တုံလမ်း တံတား	5'x5' x 30'	၁	-	-
၁၈	နမ္မတူ-ဘော်တွင်း-မန်တုံလမ်း တံတား	5'x5' x 30'	၁	-	-
<b>မြို့နယ်ချုပ်</b>			<b>၁၅</b>	<b>၃</b>	<b>-</b>

(၃) သောက်သုံးရေရရှိရေးလုပ်ငန်း

စဉ်	မြို့နယ်	အမျိုးအစားနှင့် အတိုင်းအတာ						အကျိုးပြု အိမ်ခြေ
		ရေကန်	စိမ့်စမ်းရေ	ရေတိုင်	အဝိစိတိုင်	လျှိုပိတ်	မြစ်ရေတင်	
၁	နမ့်တူမြို့	၁၇	၅၇	၁	၃	-	-	၆၄၇၉
	မြို့နယ်ချုပ်	၁၇	၅၇	၁	၃	-	-	၆၄၇၉

(၄) လျှပ်စစ်မီးလင်းရေးလုပ်ငန်း

စဉ်	လုပ်ငန်း တည်နေရာ	ဆောင်ရွက်သည့်နည်းလမ်း						အကျိုး ပြုအိမ် ခြေ
		မဟာ ဓါတ် အား	မီး စက်	နေ ရောင် ခြည်	လေ	ရေ အား	ဇီ ဝ	
၁	နမ့်တူ	၁၈၀၀	-	-	-	-	-	၄၉၉၇

(၅) မြစ်မီးရောင်ကျေးရွာစီမံကိန်းလုပ်ငန်း

စဉ်	ကျေးရွာအမည်	အိမ်ခြေ	အိမ်ထောင်စု	ခွင့်ပြုငွေကျပ်(သိန်း)
၁	မရှိပါ။			

(၆) ကျေးလက်အိမ်ရာဖွံ့ဖြိုးရေးလုပ်ငန်း

စဉ်	ကျေးရွာအမည်	ခွင့်ပြုအိမ်ခြေ	ပြီးစီး အိမ်ခြေ	ကုန်ကျငွေကျပ်(သိန်း)
၁	မရှိပါ။			

(၇) ကျေးလက်အိမ်သာလုပ်ငန်း

စဉ်	ကျေးရွာအမည်	ခွင့်ပြုလုံးရေ	ပြီးစီးလုံးရေ	ကုန်ကျငွေကျပ်(သိန်း)
၁	မရှိပါ။			

(ခ) အစိုးရနှင့်ပြည်သူ့ဆောင်ရွက်သည့်ဒေသဖွံ့ဖြိုးရေးလုပ်ငန်းများ

စဉ်	လုပ်ငန်းအမည်	အရွယ်အစား/ အရှည်	ကုန်ကျငွေ(ကျပ်သိန်း)			ပြီးစီးရက်	မှတ်ချက်
			အစိုးရ	ပြည်သူ	ပေါင်း		
၁	မရှိပါ။						

**မြို့ပြစီမံကိန်း(TownPlan)နှစ်(၃၀)အတွက်မြေအသုံးချမှုဆိုင်ရာလျာထားချက်**

၄၉။ မြို့ပြစီမံကိန်း ( Town Plan )နှစ်( ၃၀ )အတွက် မြေအသုံးချမှုဆိုင်ရာလျာထားမှု မှာအောက်ပါအတိုင်းဖြစ်ပါသည်-

စဉ်	မြို့နယ်	လျာထားမြေဧကပေါင်း	လျာထားမည့်မြေကွက်ပေါင်း	မှတ်ချက်
၁	နမ္မတူ	၂၀၂	ဆောင်ရွက်ဆဲ	

**အခန်း(၁၀)**

**အထွေထွေ**

**အခြားတင်ပြလိုသောအချက်များ**

၅၀။ နမ္မတူမြို့နယ်မှ အခြားတင်ပြလိုသော အချက်များမရှိပါ။

**နိဂုံး**

၅၁။ နမ္မတူမြို့နယ်၏ ဒေသဆိုင်ရာ အချက်အလက်များကို ဌာနဆိုင်ရာများမှ ပေးပို့သောအချက်အလက်များ၊ စာစောင်များ မှတ်တမ်းများအပေါ်တွင်အခြေခံလျက် အကျဉ်းချုံး ပြုစုထားခြင်းဖြစ်ပါသည်။ ဒေသဆိုင်ရာ အချက်အလက်များအား မှတ်တမ်းတင် စုစည်းတင်ပြခြင်းအားဖြင့်နမ္မတူမြို့နယ်တစ်ခုလုံး၏အချက်အလက်နှင့်ဖွံ့ဖြိုးတိုးတက်မှုအခြေအနေများကို လေ့လာသိရှိနိုင်ပြီး မိမိတို့၏ လုပ်ငန်းများကို အထောက်အကူပြုမည် ဖြစ်ပါကြောင်း တင်ပြအပ်ပါသည်။

မြို့နယ်အထွေထွေအုပ်ချုပ်ရေးဦးစီးဌာန  
နမ္မတူမြို့နယ်

၂၀၂၃ ခုနှစ်၊ မတ်လ ၃၁ ရက်