

ရှမ်းပြည်နယ်

နမ့်စန်ခရိုင်

မြို့နယ်အထွေထွေအုပ်ချုပ်ရေးဦးစီးဌာန

မိုးနဲမြို့နယ်

ဒေသဆိုင်ရာအချက်အလက်များ

ရက်စွဲ၊ ၂၀၂၃ ခုနှစ်၊ မတ်လ (၃၁)ရက်

မာတိကာ

စဉ်	အကြောင်းအရာ	စာမျက်နှာ	
		မှ	ထိ
	မြေပုံ		
	အခန်း(၁) နိဒါန်း နှင့် ဒေသသမိုင်း		
၁။	နိဒါန်း	၁	၁
၂။	ဒေသသမိုင်းအကျဉ်း	၂	၂
	အခန်း(၂) ပထဝီဝင်အနေအထား		
၃။	တည်နေရာနှင့် အကျယ်အဝန်း	၃	၄
၄။	နယ်နိမိတ်	၅	၅
၅။	မြေမျက်နှာသွင်ပြင်	၅	၅
၆။	ရေဆင်း	၅	၅
၇။	ပင်လယ်ရေမျက်နှာပြင်အထက်အမြင့်	၅	၅
	အခန်း(၃) ရာသီဥတုနှင့်သဘာဝပတ်ဝန်းကျင်		
၈။	ရာသီဥတု	၆	၆
၉။	သဘာဝပေါက်ပင်	၆	၆
၁၀။	တောရိုင်းတိရစ္ဆာန်များ	၇	၇
၁၁။	သဘာဝပတ်ဝန်းကျင်လက်ရှိအခြေအနေ	၇	၇

စဉ်	အကြောင်းအရာ	စာမျက်နှာ	
		မှ	ထိ
၁၂။	သဘာဝပတ်ဝန်းကျင်ထိန်းသိမ်းရေးလုပ်ငန်းများ	၇	၇
၁၃။	သဘာဝဘေးအန္တရာယ်ကျရောက်မှု	၇	၈
	အခန်း(၄) လူဦးရေဆိုင်ရာအချက်အလက်များ		
၁၄။	နေထိုင်သည့်တိုင်းရင်းသားလူမျိုးစုများ	၈	၉
၁၅။	အိမ်ခြေ၊ အိမ်ထောင်စုနှင့်လူဦးရေ (က)အိမ်ခြေ/အိမ်ထောင်စု (ခ)လူဦးရေ	၁၀ ၁၂	၁၁ ၁၄
၁၆။	လူဦးရေတိုးနှုန်းနှင့် ကျား/မ အချိုး (က)လူဦးရေတိုးနှုန်းနှင့်ကျား/မ အချိုး (ခ)မွေးဖွား၊သေဆုံး၊ပြောင်းဝင်၊ပြောင်းထွက်လူဦးရေ	၁၅ ၁၈	၁၇ ၂၀
၁၇။	ကိုးကွယ်သည့်ဘာသာ	၂၁	၂၃
၁၈။	နိုင်ငံခြားသားများနေထိုင်မှု	၂၄	၂၄
	အခန်း(၅) အုပ်ချုပ်ရေးဆိုင်ရာအချက်အလက်များ		
၁၉။	အုပ်ချုပ်ရေးနယ်မြေဖွဲ့စည်းမှု	၂၄	၂၄
၂၀။	ရွေးကောက်ပွဲဆိုင်ရာကိစ္စရပ်များ (က)မြို့နယ်ရွေးကောက်ပွဲကော်မရှင်အဖွဲ့ခွဲအဖွဲ့ဝင်စာရင်း (ခ) ဆန္ဒမဲပေးပိုင်ခွင့်ရှိသူဦးရေ	၂၅ ၂၆ ၂၇	၂၆ ၂၆ ၂၇

စဉ်	အကြောင်းအရာ	စာမျက်နှာ	
		မှ	ထိ
	(ဂ) နိုင်ငံရေးပါတီများ (ဃ) ရွေးချယ်ခံရသောလွှတ်တော်ကိုယ်စားလှယ်များ	၂၈	၂၈
	အခန်း(၆) စီးပွားရေးဆိုင်ရာ အချက်အလက်များ		
၂၁။	စီးပွားရေးဆိုင်ရာ ခြုံငုံသုံးသပ်ချက်	၂၈	၂၈
၂၂။	မြေအသုံးချမှု	၂၈	၂၉
၂၃။	ဆည်မြောင်းတာဝန်များနှင့်ဆည်ရေသောက်ရေယာ (က) ကိုယ့်အားကိုယ်ကိုးဆည်များ (ခ) မြစ်ရေတင်စီမံကိန်းများ (ဂ) တာဝန်များ/ရေထိန်းတံခါးများ	၃၀ ၃၁ ၃၂ ၃၂	၃၀ ၃၁ ၃၂ ၃၂
၂၄။	စိုက်ပျိုးရေးလုပ်ငန်း (က) အဓိကသီးနှံ(၁၀)မျိုး စိုက်ပျိုးထုတ်လုပ်မှု (ခ) နှစ်ရှည်သီးနှံစိုက်ပျိုးမှုအခြေအနေ (ဂ) အခြားဈေးကွက်ဝင်သီးနှံများစိုက်ပျိုးထုတ်လုပ်မှု (ဃ) လယ်ယာသုံးစက်ကိရိယာ သုံးစွဲမှုအခြေအနေ (င) လယ်ယာသုံးထယ်၊ ထွန်နှင့်ကျွဲ၊ နွားကောင်ရေ (စ) ဒေသတွင်းဆန်ဖူလုံမှုရာခိုင်နှုန်း (ဆ) ဒေသတွင်းဆီဖူလုံမှုရာခိုင်နှုန်း	၃၃ ၃၅ ၃၆ ၃၇ ၃၇ ၃၈ ၃၉	၃၄ ၃၅ ၃၆ ၃၇ ၃၇ ၃၈ ၃၉

စဉ်	အကြောင်းအရာ	စာမျက်နှာ	
		မှ	ထိ
၂၅။	မွေးမြူရေးလုပ်ငန်း		
	(က) မွေးမြူရေးဇုန်များ	၃၉	၃၉
	(ခ) မြို့နယ်မွေးမြူရေး(ကောင်ရေး)	၄၀	၄၂
	(ဂ) မြို့နယ်အသားထုတ်လုပ်မှု(ပိဿာ)	၄၃	၄၅
	(ဃ) မြို့နယ်ကြက်/ဘဲ/ငုံးဥထုတ်လုပ်မှု(လုံး)	၄၇	၄၈
	(င) နို့ထွက်ပစ္စည်းထုတ်လုပ်မှု	၄၈	၅၀
	(စ) မြို့နယ်ငါးပုစွန်မွေးမြူမှုအခြေအနေ	၅၀	၅၀
	(ဆ) ရေချို၊ ရေငန်ငါးဖမ်းလုပ်ငန်းမှ အသားထုတ်လုပ်မှု	၅၀	၅၀
၂၆။	စက်မှုလက်မှုလုပ်ငန်း		
	(က) စက်မှုဇုန်များ	၅၀	၅၀
	(ခ) မြို့နယ်ရှိစက်ရုံများ	၅၁	၅၁
	(ဂ) မြို့နယ်ရှိအလုပ်ရုံများ	၅၁	၅၁
	(ဃ) အိမ်တွင်းစက်မှုလက်မှုလုပ်ငန်းများ	၅၁	၅၂
၂၇။	သစ်တောလုပ်ငန်းဆောင်ရွက်မှုအခြေအနေ		
	(က) သစ်တောများ	၅၂	၅၂
	(ခ) စီးပွားဖြစ်သစ်တောစိုက်ခင်း	၅၃	၅၃
	(ဂ) သစ်ထုတ်လုပ်မှု	၅၃	၅၃
	(ဃ) သစ်တောထွက်ပစ္စည်းများ	၅၄	၅၄
၂၈။	တွင်းထွက်ပစ္စည်းထုတ်လုပ်မှုလုပ်ငန်း	၅၄	၅၄
	(က) ဓာတ်သတ္တုတူးဖော်ထုတ်လုပ်မှု		

စဉ်	အကြောင်းအရာ	စာမျက်နှာ	
		မှ	ထိ
	(ခ) ကျောက်မျက်တူးဖော်ထုတ်လုပ်မှု	၅၄	၅၄
၂၉။	စွမ်းအင်နှင့်လျှပ်စစ်ကဏ္ဍ (က) ဓာတ်ဆီ/ဒီဇယ် အရောင်းဆိုင်များ (ခ) သဘာဝဓါတ်ငွေ့အရောင်းဆိုင်များ	၅၅	၅၅
၃၀။	ပို့ဆောင်ရေးနှင့်လမ်းပန်းဆက်သွယ်ရေးလုပ်ငန်း (က) လေကြောင်းလမ်း (ခ) ရေကြောင်းလမ်း (ဂ) ရထားလမ်းနှင့်ဘူတာရုံများ (ဃ) ကားဂိတ်များ	၅၆ ၅၆ ၅၇ ၅၈	၅၆ ၅၆ ၅၇ ၅၈
၃၁။	လမ်းဦးစီးဌာနနှင့် တံတားဦးစီးဌာနများမှ ဆောင်ရွက်သည့်လုပ်ငန်းများ (က) ကားလမ်းများ (ခ) မြို့နယ်ချင်းဆက်လမ်းများ (ဂ) တံတားများ (ဃ) လမ်း၊ တံတားသုံးစက်ကိရိယာများ (င) လမ်း၊ တံတားအသုံးပြုခကောက်ခံသည့်လုပ်ငန်း	၅၉ ၅၉ ၆၀ ၆၂ ၆၂	၅၉ ၅၉ ၆၁ ၆၂ ၆၂
၃၂။	ဟိုတယ်နှင့်ခရီးသွားလုပ်ငန်း (က) ဟိုတယ်၊ မိုတယ်၊ အင်း၊ တည်းခိုခန်း (ခ) ကမ်းခြေ/ အပန်းဖြေနေရာ	၆၂ ၆၃	၆၂ ၆၃
၃၃။	သမဝါယမအသင်းများ	၆၃	၆၃
၃၄။	စီးပွားရေးဆိုင်ရာ အခြေခံအဆောက်အအုံများ		


စဉ်	အကြောင်းအရာ	စာမျက်နှာ	
		မှ	ထိ
	(က) ကုမ္ပဏီ၊ ကုန်စည်ဒိုင်၊ ပွဲရုံ၊ ဈေးနှင့်ကုန်တိုက်များ (ခ) ဘဏ်များ (ဂ) စတိုးဆိုင်နှင့်အရောင်းဆိုင်များ	၆၃ ၆၅ ၆၆	၆၅ ၆၅ ၆၆
၃၅။	စည်ပင်သာယာရေးလုပ်ငန်းများ (က)ဈေးလုပ်ငန်း (ခ)သောက်သုံးရေရရှိရေးလုပ်ငန်း (ဂ)သန့်ရှင်းရေးလုပ်ငန်း (ဃ)လမ်း၊ တံတားလုပ်ငန်း	၆၇ ၆၇ ၆၈ ၆၉	၆၇ ၆၇ ၆၈ ၇၀
၃၆။	ပုံနှိပ်လုပ်ငန်းနှင့် မီဒီယာလုပ်ငန်းများ (က) ပုံနှိပ်လုပ်ငန်းနှင့် တေးသံသွင်း၊ ဗွီဒီယို (ခ) မီဒီယာလုပ်ငန်းများ	၇၀ ၇၁	၇၀ ၇၁
၃၇။	ပြည်တွင်းအသားတင်ထုတ်လုပ်မှုနှင့်ဝန်ဆောင်မှုတန်ဖိုး	၇၂	၇၂
၃၈။	တစ်ဦးချင်းဝင်ငွေ	၇၃	၇၃
၃၉။	အသက်မွေးဝမ်းကြောင်းလုပ်ငန်းအလိုက် အလုပ်လုပ်သူဦးရေ	၇၃	၇၃
၄၀။	အလုပ်လုပ်နိုင်သူဦးရေနှင့် အလုပ်လက်မဲ့ဦးရေ	၇၄	၇၄
	အခန်း(၇) လူမှုရေးဆိုင်ရာအချက်အလက်များ		
၄၁။	ပညာရေးကဏ္ဍ (က) အဆင့်မြင့်ပညာ	၇၄	၇၄

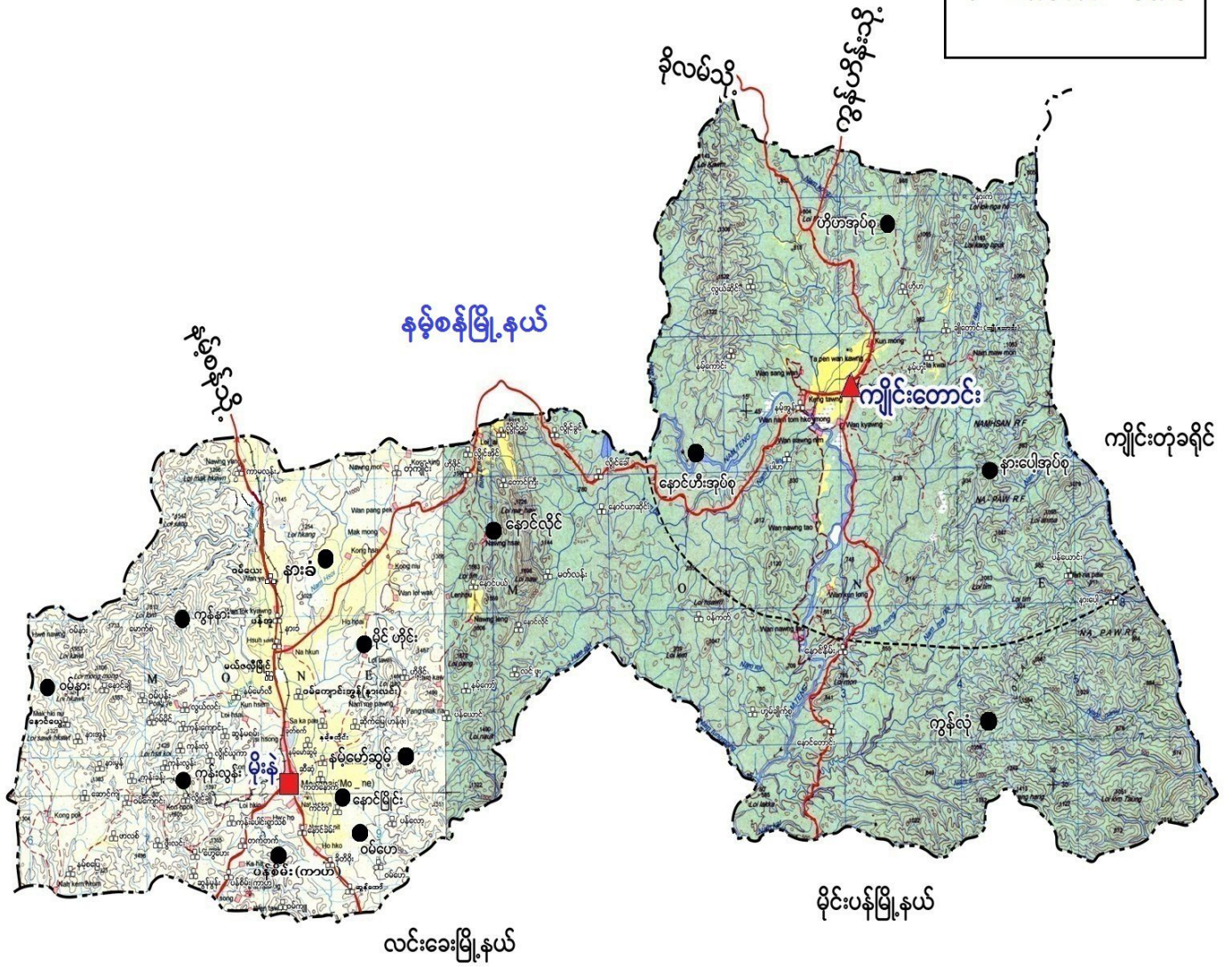
စဉ်	အကြောင်းအရာ	စာမျက်နှာ	
		မှ	ထိ
	(ခ) အခြေခံပညာ	၇၅	၇၇
	(ဂ) မူလတန်းကြိုကျောင်း	၇၈	၇၈
	(ဃ) ဘုန်းတော်ကြီးသင်ပညာရေးကျောင်း	၇၈	၇၈
	(င) ကျောင်းနေအရွယ်ကလေးများ ကျောင်းအပ်နှံမှု	၇၉	၇၉
	(စ) တက္ကသိုလ်ဝင်တန်းအောင်မြင်မှု	၇၉	၇၉
	(ဆ) စာတတ်မြောက်မှု ရာခိုင်နှုန်း	၈၀	၈၀
	(ဇ) သင်ကြားမှု သင်ယူမှုအထောက်အကူပြုစာသင်ခန်းများဖွင့်လှစ်နိုင်မှု	၈၀	၈၂
	(ဈ) စာကြည့်တိုက်များဖွင့်လှစ်နိုင်မှု	၈၂	၈၂
၄၂။	ကျန်းမာရေးကဏ္ဍ		
	(က) ဆေးရုံများ	၈၃	၈၃
	(ခ) ဆေးပေးခန်းများ	၈၃	၈၃
	(ဂ) ကျေးလက်ကျန်းမာရေးဌာန/ဌာနခွဲ	၈၄	၈၄
	(ဃ) ကျန်းမာရေးစောင့်ရှောက်မှု	၈၅	၈၅
	(င) ဒေသတွင်း အများဆုံးဖြစ်တတ်သောရောဂါများ	၈၆	၈၆
	(စ) HIV/ AIDS - ရောဂါ ဖြစ်ပွား/ သေဆုံးဦးရေ	၈၆	၈၆
	(ဆ) ကျန်းမာရေးဆိုင်ရာ အညွှန်းကိန်းများ	၈၇	၈၇
၄၃။	လူမှုရေးအသင်းအဖွဲ့များ		
	(က) INGO	၈၇	၈၇
	(ခ) NGO (ဦးရေ)	၈၈	၈၈
	(ဂ) အသင်းအဖွဲ့များ	၈၈	၈၈

စဉ်	အကြောင်းအရာ	စာမျက်နှာ	
		မှ	ထိ
၄၄။	အားကစားနှင့်ဖျော်ဖြေရေးလုပ်ငန်းများ	၈၈	၈၉
	အခန်း(၈) ဘာသာရေးဆိုင်ရာအချက်အလက်များ		
၄၅။	ဗုဒ္ဓဘာသာဆိုင်ရာအဆောက်အဦများနှင့်သာသနာဝင် ပုဂ္ဂိုလ်များ (က) သာသနိကအဆောက်အဦများ (ခ) ရဟန်းသံဃာနှင့်သီလရှင်များ (ဂ) ထင်ရှားသည့်ဘုရား၊ စေတီ၊ ပုထိုးများ (ဃ) ထင်ရှားသည့်ဘုန်းတော်ကြီးကျောင်းများ	၈၉ ၉၀ ၉၀ ၉၀	၈၉ ၉၀ ၉၀ ၉၁
၄၆။	အခြားဘာသာရေးအဆောက်အဦများ	၉၂	၉၂
၄၇။	သမိုင်းဝင်ထင်ရှားသောအဆောက်အဦနှင့်နေရာများ	၉၂	၉၃
	အခန်း(၉) ဒေသဖွံ့ဖြိုးရေးဆိုင်ရာအချက်အလက်များ		
၄၉။	ဒေသဖွံ့ဖြိုးရေးလုပ်ငန်းများဆောင်ရွက်နိုင်မှုအခြေအနေ (က) ကျေးလက်ဒေသဖွံ့ဖြိုးတိုးတက်ရေးဦးစီးဌာနနှင့် ကျေးလက်လမ်းဦးစီးဌာနများမှဆောင်ရွက်သည့် လုပ်ငန်းများ (ခ) အစိုးရနှင့်ပြည်သူမှ ဆောင်ရွက်သည့် ဒေသဖွံ့ဖြိုး ရေးလုပ်ငန်းများ	၉၄ ၉၇	၉၇ ၉၇
၄၉။	မြို့ပြစီမံကိန်း (Town Plan) နှစ်(၃၀)အတွက် မြေအသုံးချမှုဆိုင်ရာ လျာထားချက်	၉၈	၉၈









စဉ်	အကြောင်းအရာ	စာမျက်နှာ	
		မှ	ထိ
	အခန်း(၁၀) အထွေထွေ		
၅၀။	အခြားတင်ပြလိုသောအချက်များ	၉၈	၁၀၀
၅၁	နိဂုံး	၁၀၀	၁၀၀

မိုးနဲမြို့နယ် အခြေပြမြေပုံ


 စကေး= ၁:၅၀၀၀၀
 ဧရိယာ (၁၂၄၅-၄၂၇) စတုရန်းမိုင်



ရည်ညွှန်းချက်

	မြို့နယ် နယ်နိမိတ်
	မြို့နယ်
	မြို့
	ကျေးရွာအုပ်စု
	ကျေးရွာ
	ကားလမ်း
	ရထားလမ်း
	ချောင်း/မြောင်း

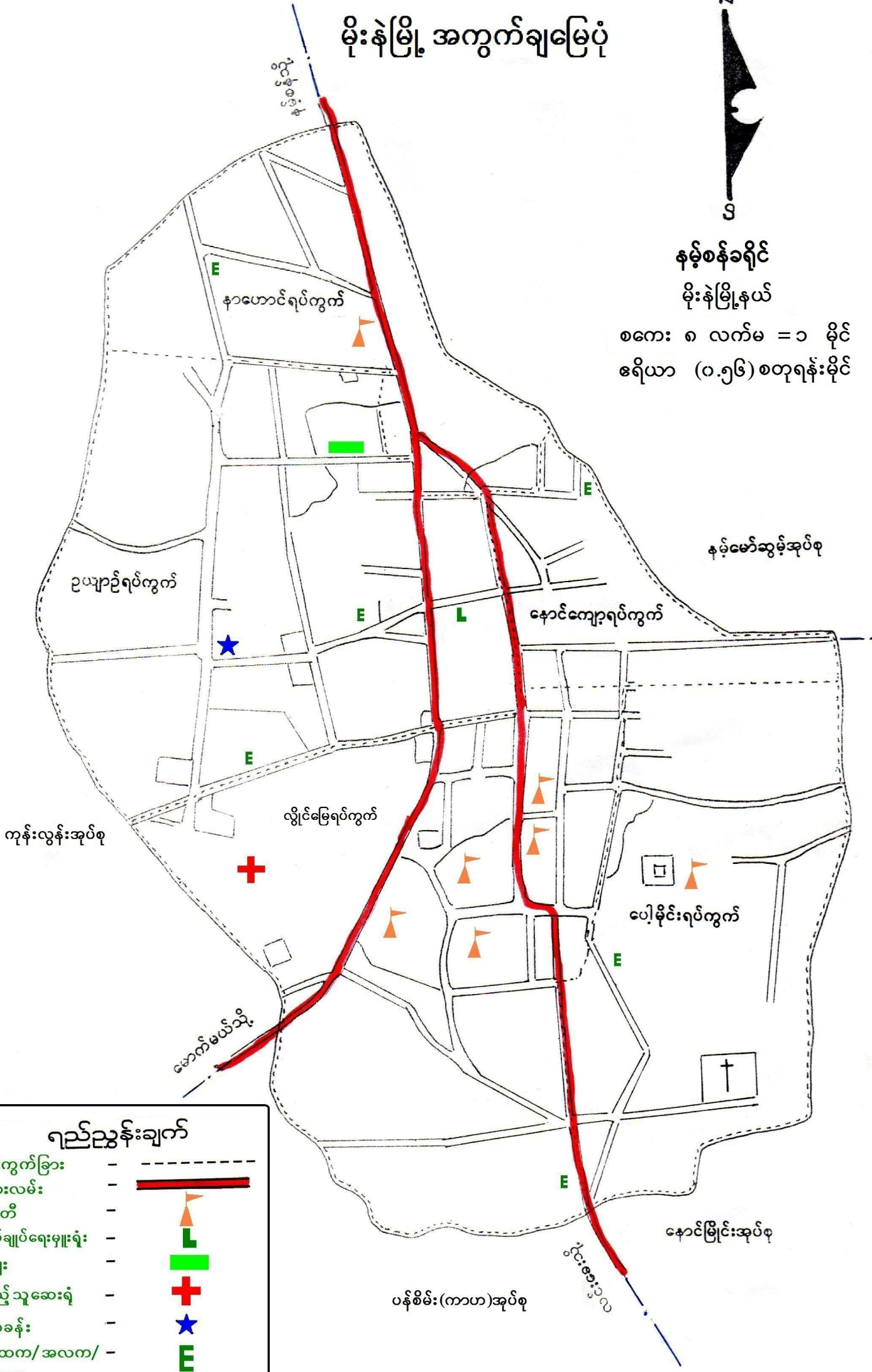
မိုးနဲမြို့ အကွက်ချမြေပုံ



နမ့်စန်ခရိုင်

မိုးနဲမြို့နယ်

စကေး: ၈ လက်မ = ၁ မိုင်
 ဧရိယာ (၀.၅၆) စတုရန်းမိုင်



ရည်ညွှန်းချက်

ရပ်ကွက်ခြား	- - - - -
ကားလမ်း	—————
စေတီ	⚐
အုပ်ချုပ်ရေးမှူးရုံး	L
ဈေး	■
ပြည့်သူဆေးရုံ	+
ရဲစခန်း	★
အထက/အလက/အမက	E

မိုးနဲမြို့နယ်ဒေသဆိုင်ရာအချက်အလက်များ

အခန်း(၁)

နိဒါန်းနှင့်ဒေသသမိုင်း

နိဒါန်း

၁။ အထွေထွေအုပ်ချုပ်ရေးဦးစီးဌာနသည် ပြည်ထဲရေးဝန်ကြီးဌာန အောက်ရှိ ဌာနဖြစ်ပြီး တရားဥပဒေစိုးမိုးရေး၊ ရပ်ရွာအေးချမ်းသာယာရေး၊ ဒေသဖွံ့ဖြိုးရေး၊ ပြည်သူ့အကျိုးပြုဆောင်ရွက်ရေးဟူသော ရည်မှန်းချက် တာဝန်များကို အောင်မြင်အောင် ဆောင်ရွက်လျက်ရှိပါသည်။ အထွေထွေ အုပ်ချုပ်ရေးဦးစီးဌာနတွင် တာဝန် ထမ်းဆောင်ကြသည့် အဆင့်ဆင့်သော အရာထမ်း၊ အမှုထမ်းများသည် ရုံးချုပ်အဆင့်မှ အောက်ခြေရပ်ကွက်/ ကျေးရွာအုပ်စုအဆင့်အထိ အထွေထွေအုပ်ချုပ်ရေးဦးစီးဌာနရုံး အသီးသီး တွင် တာဝန်ထမ်းဆောင်ကြပြီး နိုင်ငံတော်အုပ်ချုပ်ရေးယန္တရား ချောမွေ့စွာ လည်ပတ်ရေးတွင်ပါဝင်ဆောင်ရွက်ခြင်း၊ဝန်ကြီးဌာန၏ ရည်မှန်းချက်တာဝန် များ၊အခြားဝန်ကြီးဌာနမှ ပေးအပ်သောတာဝန်များနှင့် ဒေသန္တရအစိုးရအဖွဲ့ များမှ ပေးအပ်သော လုပ်ငန်းတာဝန်များကို ကျေပွန်စွာ ထမ်းဆောင်နေကြ ရသည်ဖြစ်ရာ ဒေသဆိုင်ရာအချက်အလက်များ ပြုစုထားရှိခြင်းသည် များစွာ အရေးပါလာပါသည်။ဒေသဆိုင်ရာ အချက်အလက်များပြုစုခြင်းဖြင့် မိမိတို့၏ လုပ်ငန်းဆောင်ရွက်ရာတွင် အထောက်အကူပြုသကဲ့သို့ အကြီးအကဲများ နယ်မြေသို့ ကွင်းဆင်းရာတွင် နယ်မြေ၏ အချက်အလက်များကို လွယ်ကူစွာ သိရှိနိုင်မည်ဖြစ်ပါသည်။ ဤစာအုပ်သည် မိုးနဲမြို့နယ်၏ ဒေသဆိုင်ရာ အချက်အလက်များ(၂၀၂၂ ခုနှစ်၊ ဧပြီလ မှ ၂၀၂၃ ခုနှစ် မတ်လကုန်ထိ အခြေ အနေ)ကို သက်ဆိုင်ရာဌာန အသီးသီးမှ ပေးပို့သော ကိန်းဂဏန်းများနှင့် အညီ ပြုစုတင်ပြထားခြင်း ဖြစ်ပါသည်။

ဒေသသမိုင်းအကျဉ်း

၂။ ရှေးနှစ်ပေါင်း(၂၀၀၀)ကျော်ခန့်က ရမ္မဝတီပြည်တွင် ခွန်သီဟ (ကေသရာဇာ)ခြင်္သေ့မင်း အုပ်စိုးလျက်ရှိပြီး ဟံသာနာဂရပြည် သီရိသုဓမ္မာ မင်းကြီး၏ သမီးတော်မြနန္ဒာနှင့် အကြောင်းပါခဲ့ရာ စတုရမ္မမင်းသား ဖွားမြင် ခဲ့ပါသည်။ ထိုမင်းသားအရွယ်ရောက်၍ မုဆိုးများ၏ တောင်းဆိုချက်အရ မုဆိုးရွာ၌ သွားရောက်အုပ်ချုပ်ခဲ့ပြီး ဂန္တာရဝတီတိုင်းပြည်သူဌေးကြီး၏ သမီး (၁၂)ယောက်နှင့် ထိမ်းမြားလက်ထပ်ခဲ့ကာ အကြီးဆုံးမင်းသမီးအား မိဖုရားကြီး အဖြစ် တင်မြှောက်ခဲ့ပါသည်။ စတုရမ္မမင်းဥယျာဉ်အားတာနောယက္ခဘိလူးမင်းမှ သမင်ဟန်ဆောင်ဖျက်ဆီး၍ သမင်နောက်လိုက်ခဲ့ရာ တောတွင်း၌ လူဟန်ဆောင် ဘီလူးမက စားသောက်ဖွယ်ရာများဖြင့် ကျွေးမွေးခဲ့သည်။ ဘီလူးမအား ကတိအတိုင်း မိဖုရားတင်မြှောက်ခဲ့ရာ ညအခါဘီလူးမသည် လူမိဖုရားများ ဆောင်သို့ တိတ်တဆိတ် ဝင်ရောက်ပြီး လူမိဖုရားများ၏ မျက်လုံးများကို ထိုးဖောက်ကန်းစေပြီးနောက် စုန်းမများဖြစ်ကြောင်း ကုန်းချောသဖြင့် မင်းသမီး (၁၂)ဖော်သည် မြို့အနောက်ဘက် ဂူကြီးတစ်ခုတွင် သွားရောက်နေထိုင်ခဲ့ရ ပါသည်။ သားငယ်(၁၂)ပါး ဖွားမြင်ကြပြီး အစာရေစာ ငတ်ပြတ်ကြ၍ မိမိတို့သားငယ်များကို တစ်လှည့်စီ သတ်ဖြတ်စားသောက်ခဲ့ရာ အငယ်ဆုံး မင်းသမီး၏ သားငယ် (၁)ပါးသာကျန်ခဲ့ပါသည်။ ၎င်းမင်းသမီး၏ သားတော် အရွယ်ရောက်သော် ဘီလူးမကြီး၏သမီးထံမှ ဝိညာဉ်ကြီးနှင့် ကြီးတော်များ၏ မျက်လုံးများအား ပြန်ယူပြီး တပ်ဆင်ပေးခဲ့၍ မျက်စိအလင်းပြန်ရခဲ့ပါသည်။ စတုရမ္မမင်းကြီးထံ သွားရောက် အကြောင်းစုံတင်လျှောက်၍ ယူဆောင်လာသော ဝိညာဉ်တို့ဖြင့် ဘီလူးမကြီးအား ဖမ်းချုပ်သေဆုံးစေခဲ့ပါသည်။ ဘီလူးမ ဝင်ရောက်မွေ့နှောက် အာဏာလွှမ်းမိုးသဖြင့် ဘီလူးမြို့ ရှမ်းဘာသာဖြင့် "မိုင်းဖိုင်း"ဟု ခေါ်တွင်ရာမှ ကာလရွေ့လျော၍ "မိုင်းနိုင်" "မိုးနဲ"ဖြစ်လာခဲ့ ပါသည်။

အခန်း(၂)

ပထဝီဝင် အနေအထား

တည်နေရာနှင့်အကျယ်အဝန်း

၃။ မိုးနဲမြို့နယ်သည် မြောက်လတ္တီတွဒ် ၂၀ ဒီဂရီ ၂၀ မိနစ် နှင့် ၂၀ ဒီဂရီ ၅၀ မိနစ်၊ အကြား အရှေ့လောင်ဂျီတွဒ် ၉၇ ဒီဂရီ ၄၉ မိနစ် နှင့် ၉၈ ဒီဂရီ ၂၉ မိနစ် အကြားတွင် တည်ရှိပါသည်။ အရှေ့မှအနောက်သို့ (၅၈)မိုင်နှင့် တောင်မှမြောက်သို့(၂၂)မိုင်ရှည်လျားပါသည်။မိုးနဲမြို့နယ်နှင့် ကျိုင်းတောင်းမြို့ တို့၏ ဧရိယာစတုရန်းမိုင်မှာ အောက်ပါအတိုင်းဖြစ်ပါသည်-

စဉ်	မြို့နယ်/ မြို့	မြို့ဧရိယာ စတုရန်းမိုင်	ကျေးရွာ အုပ်စု ဧရိယာ စတုရန်းမိုင်	မြို့နယ် ဧရိယာ စတုရန်းမိုင်
	မိုးနဲမြို့နယ်	၀.၅၆	၁၂၄၃.၅၁	၁၂၄၄.၀၇
၁	ဥယျာဉ်ရပ်ကွက်	၀.၁၂	-	-
၂	လွိုင်မြေရပ်ကွက်	၀.၀၅	-	-
၃	ပေါ်မိုင်းရပ်ကွက်	၀.၁၀	-	-
၄	နာဟောင်ရပ်ကွက်	၀.၁၇	-	-
၅	နောင်ကျော့ရပ်ကွက်	၀.၁၂	-	-
၆	နမ့်မော်ဆွမ်အုပ်စု	-	၄.၈၄	-
၇	နောင်မြိုင်းအုပ်စု	-	၄.၇၅	-
၈	ဝမ်ဟေအုပ်စု	-	၁၁.၂၈	-
၉	ကုန်းလွန်းအုပ်စု	-	၃၉.၀၅	-
၁၀	ကွန်နားအုပ်စု	-	၃၆.၈၀	-

စဉ်	မြို့နယ်/ မြို့	မြို့ဧရိယာ စတုရန်း မိုင်	ကျေးရွာ အုပ်စု ဧရိယာ စတုရန်းမိုင်	မြို့နယ် ဧရိယာ စတုရန်းမိုင်
၁၁	ဝမ်နားအုပ်စု	-	၆၆.၈၃	-
၁၂	ပန်စိမ်း(ကာဟ)အုပ်စု	-	၁၅.၄၉	-
၁၃	နောင်လိုင်အုပ်စု	-	၅၉.၇၆	-
၁၄	မိုင်ဟိုင်းအုပ်စု	-	၁၃၀.၉၆	-
၁၅	နားခံအုပ်စု	-	၃၅.၄၃	-
၁၆	ကွန်လုံအုပ်စု	-	၃၃၉.၈၃	-
၁၇	နောင်ဟီးအုပ်စု	-	၁၈၁.၅၁	-
၁၈	နားပေါ့အုပ်စု	-	၁၆၀.၉	-
၁၉	ဟိုဟအုပ်စု	-	၁၅၆.၀၈	-
	ကျိုင်းတောင်းမြို့	၁.၃၇	-	၁.၃၇
၂၀	အမှတ်(၁)ရပ်ကွက်	၀.၁၈	-	-
၂၁	အမှတ်(၂)ရပ်ကွက်	၀.၂၀	-	-
၂၂	အမှတ်(၃)ရပ်ကွက်	၀.၂၁	-	-
၂၃	အမှတ်(၄)ရပ်ကွက်	၀.၁၁	-	-
၂၄	အမှတ်(၅)ရပ်ကွက်	၀.၃၅	-	-
၂၅	အမှတ်(၆)ရပ်ကွက်	၀.၁၀	-	-
၂၆	အမှတ်(၇)ရပ်ကွက်	၀.၂၂	-	-
မြို့နယ်ချုပ်		၁.၉၃	၁၂၄၃.၅၁	၁၂၄၅.၄၄

နယ်နိမိတ်

၄။ မိုးနဲမြို့နယ်၏ အရှေ့ဘက်တွင် မိုင်းပျဉ်းမြို့နယ်၊ တောင်ဘက်တွင် လင်းခေးမြို့နယ်နှင့်ထိစပ်လျက်ရှိပါသည်။ အနောက်ဘက်တွင် မောက်မယ်မြို့နယ်တို့နှင့် ထိစပ်လျက်ရှိပြီး မြောက်ဘက်တွင် နမ့်စန်၊ ကွန်ဟိန်းမြို့နယ်တို့နှင့် နယ်နိမိတ်ထိစပ်လျက်ရှိပါသည်။

မြေမျက်နှာသွင်ပြင်

၅။ မိုးနဲမြို့နယ်သည် တောင်ကုန်းတောင်တန်းပေါများသော ဒေသဖြစ်ပါသည်။ ထင်ရှားသောတောင်များမှာ လွိုင်မုန်မုန်းတောင်၊ လွိုင်မဟော်တောင်၊ လွိုင်ကောက်တောင်၊ လွိုင်မောင်မောင်းတောင်၊ လွိုင်တန်အင်တောင်နှင့် လွိုင်အင်တောင် တို့ဖြစ်ပါသည်။

ရေဆင်း

၆။ မိုးနဲမြို့နယ်တွင် မြစ်ချောင်းများ နည်းပါးသည့် ဒေသတစ်ခု ဖြစ်ပြီး မြစ်ချောင်းများသည် မြောက်မှတောင်သို့ စီးဆင်းလျက်ရှိပါသည်။ ထင်ရှားသောချောင်းများမှာ နမ့်တိန်းချောင်း၊ နမ့်တွန်ချောင်း၊ နမ့်စလိုင်ချောင်း တို့ဖြစ်ပါသည်။

ပင်လယ်ရေမျက်နှာပြင်အထက်အမြင့်

၇။ မိုးနဲမြို့နယ်သည် ပင်လယ်ရေမျက်နှာပြင် အထက်အမြင့် (၃၁၇၉)ပေ အထက်တွင် တည်ရှိပါသည်။

အခန်း(၃)

ရာသီဥတုနှင့် သဘာဝပတ်ဝန်းကျင်

ရာသီဥတု

၈။ မိုးနဲမြို့နယ်သည် မုတ်သုန်ရာသီဥတုရှိပြီး၊ ၂၀၂၂ ခုနှစ်အတွင်း အမြင့်ဆုံးအပူချိန် (၄၁°C)နှင့် အနိမ့်ဆုံးအပူချိန်မှာ (၈°C) ဖြစ်ပါသည်။ နှစ်အလိုက်ဖြစ်ပေါ်ခဲ့သော မိုးရေချိန်နှင့်အပူချိန်မှာ အောက်ပါအတိုင်းဖြစ်ပါသည်-

စဉ်	ခုနှစ်	မိုးရေချိန်		အပူချိန်	
		မိုးရွာရက်	စုစုပေါင်းမိုးရေချိန်	နေရာသီ(C)	ဆောင်းရာသီ(C)
				အမြင့်ဆုံး	အနိမ့်ဆုံး
၁	၂၀၁၈	၁၀၃	၅၁.၄၅	၃၆	၅
၂	၂၀၁၉	၆၅	၃၄.၁၅	၃၈	၉
၃	၂၀၂၀	၇၃	၄၀.၃၄	၃၇	၆
၄	၂၀၂၁	၇၉	၄၂.၂၃	၃၉	၁၀
၅	၂၀၂၂	၉၀	၄၇.၈၈	၄၁	၈
၆	၂၀၂၃	၃	၀.၆၃	၃၆	၈

သဘာဝပေါက်ပင်များ

၉။ မိုးနဲမြို့နယ်အတွင်း ပေါက်ရောက်သည့် သဘာဝပေါက်ပင်များမှာ ကျွန်း၊ အင်၊ အင်ကြင်း၊ ရေမနေ၊ ထင်းရှူး၊ သစ်ဆေး၊ သနပ်ခါးနှင့် ဝါးပင်များ ဖြစ်ပါသည်။

တောရိုင်းတိရစ္ဆာန်များ

၁၀။ မိုးနဲမြို့နယ်အတွင်းရှိ တောရိုင်းတိရစ္ဆာန်များမှာ ကျား၊ ကျားသစ်၊ တောဆိတ်၊ တောင်ဆိတ်၊ ဂျီ၊ စိုင်း၊ ဆတ်၊ ဒေါင်း၊ ကြိုးကြာ၊ အောက်ချင်း၊ ရေဘဲ၊ တောကြက်၊ ခါ စသည်တို့ ဖြစ်ပါသည်။

သဘာဝပတ်ဝန်းကျင်လက်ရှိအခြေအနေ

၁၁။ မိုးနဲမြို့နယ်၏လက်ရှိသဘာဝပတ်ဝန်းကျင်အခြေအနေမှာသစ်တော ဖုံးလွှမ်းမှု(၈၉%)ရှိပါသည်။ ၎င်းအနက်မှ ကြိုးဝိုင်းသစ်တော ဖုံးလွှမ်းမှုမှာ (၇၀%)ဖြစ်ပြီး ကြိုးပြင်ကာကွယ်တောဖုံးလွှမ်းမှုမှာ (၇%)ရှိပါသည်။

သဘာဝပတ်ဝန်းကျင်ထိန်းသိမ်းရေးလုပ်ငန်းများ

၁၂။ မိုးနဲမြို့နယ်သည် သဘာဝပတ်ဝန်းကျင် ထိန်းသိမ်းရေးလုပ်ငန်းများ အတွက် ကြိုးဝိုင်းတော(၆၃၇၃၃၆.၃)ဧက၊ ကြိုးပြင်တော(-)ဧကထိန်းသိမ်း လျက်ရှိပါသည်။ သစ်တောစိုက်ခင်း တည်ထောင်နိုင်မှုမှာ ပုဂ္ဂလိကကျွန်း စိုက်ခင်း (၂၅၀)ဧက၊ ကျေးရွာထင်းစိုက်ခင်း(၆)ဧက ဖြစ်ပါသည်။

သဘာဝဘေးအန္တရာယ်ကျရောက်မှု

၁၃။ မိုးနဲမြို့နယ်အတွင်း သဘာဝဘေးအန္တရာယ်ကျရောက်မှုမှာ ၂၀၂၂ ခုနှစ် ဧပြီလ မှ ၂၀၂၃ ခုနှစ် မတ်လအထိတွင် လေဘေး (၄)ကြိမ် ရင်ဆိုင်ကြုံတွေ့ခဲ့ရပြီး ပျက်စီးဆုံးရှုံးမှုမှာ တဘက်ပါအတိုင်း ဖြစ်ပါသည်-

စဉ်	အမျိုးအစား	ဖြစ်ပွားကြိမ်	သေ/ပျောက်ဦးရေ	အဆောက်အဦပျက်စီးမှု	ဆုံးရှုံးမှုတန်ဖိုး (ကျပ်)
၁	လေဘေး	၃	-	အိမ်အမိုးသွပ်လှန်ခြင်း	၉၉၁၂၀၀
၂	မိုးကြိုးဘေး	၁	၁	-	-
၃	မီးဘေး	၄	-	-	၂၀၀၀၀၀၀
စုစုပေါင်း		၈	၁	-	၂၉၉၁၂၀၀

အခန်း(၄)

လူဦးရေဆိုင်ရာအချက်အလက်များ

နေထိုင်သည့်တိုင်းရင်းသားလူမျိုးစုများ

၁၄။ မိုးနဲမြို့နယ်တွင် နေထိုင်ကြသော တိုင်းရင်းသားလူမျိုးစုများမှာ တဘက်ပါအတိုင်းဖြစ်ပါသည်-

စဉ်	လူမျိုး	နေထိုင်သည့် လူဦးရေ	မြို့နယ် လူဦးရေ	မြို့နယ်လူဦးရေ၏ ရာခိုင်နှုန်း
၁	ကချင်	၂၂	၄၁၉၄၈	၀.၀၅
၂	ကယား	၇	။	၀.၀၂
၃	ကရင်	၁၆	။	၀.၀၄
၄	ချင်း	၅	။	၀.၀၁
၅	မွန်	၁	။	၀.၀၀၂
၆	ဗမာ	၄၅၁၇	။	၁၀.၇၇
၇	ရခိုင်	၈၂	။	၀.၂
၈	ရှမ်း	၃၁၃၂၅	။	၇၄.၆၇
၉	ပအိုဝ်း	၂၆၀	။	၀.၆၂
၁၀	လီဆူ	၁၁၅၄	။	၂.၇၅
၁၁	ကိုးကန့်	၂၃၈၈	။	၅.၇
၁၂	ပလောင်	၃၅၄	။	၀.၈၄
၁၃	ကယန်း	၂၄၂	။	၀.၅၈
၁၄	လားဟူ	၈၅၉	။	၂.၀၅
၁၅	ဓနု	၁၁	။	၀.၀၃
၁၆	ဝ	၁၇	။	၀.၀၄
၁၇	အင်းသား	၃၃	။	၀.၀၈
၁၈	မြောက်ဇီး	၆၃၀	။	၁.၅
၁၉	အခြား	၂၀	။	၀.၀၅
၂၀	ယင်းကြား	၅	။	၀.၀၁
၂၁	ခိုလှုံလီရှော	-	။	-
	မြို့နယ်ချုပ်	၄၁၉၄၈		၁၀၀.၀၀

အိမ်ခြေ၊ အိမ်ထောင်စု၊ လူဦးရေ

၁၅။ မိုးနဲမြို့နယ်၏ ၂၀၂၃ ခုနှစ် ၊ မတ်လကုန်အထိ လူဦးရေမှာ အောက်ပါအတိုင်းဖြစ်ပါသည်-

စဉ်	မြို့နယ်/ မြို့	အိမ်ခြေ	အိမ်ထောင်စု	ရပ်ကွက်	ကျေးရွာအုပ်စု	ကျေးရွာ
	မိုးနဲမြို့	၆၁၄၂	၆၁၉၉	၅	၁၄	၇၄
၁	ဥယျာဉ်ရပ်ကွက်	၄၉၇	၄၉၇	၁	-	-
၂	လွိုင်မြေရပ်ကွက်	၈၆၆	၈၆၉	၁	-	-
၃	ပေါ်မိုင်းရပ်ကွက်	၄၃၀	၄၃၀	၁	-	-
၄	နာဟောင်ရပ်ကွက်	၂၀၃	၂၀၈	၁	-	-
၅	နောင်ကျော့ရပ်ကွက်	၂၀၀	၂၀၅	၁	-	-
၆	နမ့်မော်ဆွမ်အုပ်စု	၃၄၄	၃၄၄	-	၁	၅
၇	နောင်မြိုင်းအုပ်စု	၂၃၁	၂၄၇	-	၁	၂
၈	ဝမ်ဟေအုပ်စု	၉၃	၉၃	-	၁	၄
၉	နောင်လိုင်အုပ်စု	၃၅၅	၃၅၅	-	၁	၁၂
၁၀	နားခံအုပ်စု	၈၁၅	၈၆၉	-	၁	၄
၁၁	မိုင်ဟိုင်းအုပ်စု	၉၀၆	၈၅၀	-	၁	၆
၁၂	ကွန်နားအုပ်စု	၂၃၇	၂၄၈	-	၁	၃
၁၃	ဝမ်နားအုပ်စု	၂၁၃	၂၁၃	-	၁	၁၀
၁၄	ကုန်းလွန်းအုပ်စု	၃၃၉	၃၃၉	-	၁	၁၀
၁၅	ပန်စိမ်း(ကာဟ)အုပ်စု	၁၆၁	၁၅၅	-	၁	၄

စဉ်	မြို့နယ်/ မြို့	အိမ်ခြေ	အိမ် ထောင် စု	ရပ် ကွက်	ကျေးရွာ အုပ်စု	ကျေး ရွာ
၁၆	ကွန်လုံအုပ်စု	၁၄၀	၁၄၉	-	၁	၄
၁၇	နောင်ဟီးအုပ်စု	၅၀	၅၈	-	၁	၄
၁၈	နားပေါ့အုပ်စု	၁၁	၁၁	-	၁	၂
၁၉	ဟိုဟအုပ်စု	၅၁	၅၉	-	၁	၄
	ကျိုင်းတောင်းမြို့	၁၆၂၅	၁၇၃၇	၇	-	-
၂၀	အမှတ်(၁)ရပ်ကွက်	၂၄၀	၂၅၂	၁	-	-
၂၁	အမှတ်(၂)ရပ်ကွက်	၁၅၀	၁၆၉	၁	-	-
၂၂	အမှတ်(၃)ရပ်ကွက်	၂၄၈	၂၇၀	၁	-	-
၂၃	အမှတ်(၄)ရပ်ကွက်	၃၇၅	၃၉၉	၁	-	-
၂၄	အမှတ်(၅)ရပ်ကွက်	၃၆၆	၃၈၅	၁	-	-
၂၅	အမှတ်(၆)ရပ်ကွက်	၆၈	၆၈	၁	-	-
၂၆	အမှတ်(၇)ရပ်ကွက်	၁၇၈	၁၉၄	၁	-	-
	မြို့နေ	၃၈၂၁	၃၉၄၆	၁၂	-	-
	ကျေးလက်နေ	၃၉၄၆	၃၉၉၀	-	၁၄	၇၄
	မြို့နယ်ချုပ်	၇၇၆၇	၇၉၃၆	၁၂	၁၄	၇၄

(ခ)လူဦးရေ

စဉ်	မြို့နယ်/မြို့	အသက်(၁၈)နှစ်အထက်			အသက်(၁၈)နှစ်အောက်			စုစုပေါင်း		
		ကျား	မ	ပေါင်း	ကျား	မ	ပေါင်း	ကျား	မ	ပေါင်း
	မိုးနဲမြို့	၁၁၆၄၆	၁၃၁၈၃	၂၄၈၂၉	၄၁၉၇	၄၂၃၄	၈၄၃၁	၁၅၈၄၃	၁၇၄၁၇	၃၃၂၆၀
၁	ဥယျာဉ်ရပ်ကွက်	၁၀၂၅	၁၂၂၁	၂၂၄၆	၂၄၉	၂၄၉	၄၉၈	၁၂၇၄	၁၄၇၀	၂၇၄၄
၂	လွိုင်မြေရပ်ကွက်	၁၈၄၅	၂၀၁၅	၃၈၆၀	၅၆၆	၆၂၆	၁၁၉၂	၂၄၁၁	၂၆၄၁	၅၀၅၂
၃	ပေါ်မိုင်းရပ်ကွက်	၁၀၃၂	၁၁၆၇	၂၁၉၉	၃၁၅	၂၉၁	၆၀၆	၁၃၄၇	၁၄၅၈	၂၈၀၅
၄	နာဟောင်ရပ်ကွက်	၄၁၁	၅၂၀	၉၃၁	၁၄၂	၁၃၃	၂၇၅	၅၅၃	၆၅၃	၁၂၀၆
၅	နေောင်ကျော့ရပ်ကွက်	၄၂၆	၅၃၅	၉၆၁	၁၂၆	၉၆	၂၂၂	၅၅၂	၆၃၁	၁၁၈၃
၆	နမ့်မော်ဆွမ့်အုပ်စု	၅၃၃	၅၇၅	၁၁၀၈	၁၈၇	၁၉၆	၃၈၃	၇၂၀	၇၇၁	၁၄၉၁
၇	နေောင်မြိုင်းအုပ်စု	၅၂၃	၆၁၅	၁၁၃၈	၁၇၁	၁၇၂	၃၄၃	၆၉၄	၇၈၇	၁၄၈၁
၈	ဝမ်ဟေအုပ်စု	၁၂၅	၁၅၃	၂၇၈	၄၄	၄၁	၈၅	၁၆၉	၁၉၄	၃၆၃
၉	နေောင်လိုင်အုပ်စု	၅၈၈	၆၃၉	၁၂၂၇	၂၆၈	၂၅၂	၅၂၀	၈၅၆	၈၉၁	၁၇၄၇
၁၀	နားခံအုပ်စု	၁၄၉၅	၁၇၄၃	၃၂၃၈	၄၅၉	၄၂၃	၈၈၂	၁၉၅၄	၂၁၆၆	၄၁၂၀
၁၁	မိုင်ဟိုင်းအုပ်စု	၁၅၅၆	၁၇၃၈	၃၂၉၄	၇၅၆	၇၁၅	၁၄၇၁	၂၃၁၂	၂၄၅၃	၄၇၆၅

စဉ်	မြို့နယ်/မြို့	အသက်(၁၈)နှစ်အထက်			အသက်(၁၈)နှစ်အောက်			စုစုပေါင်း		
		ကျား	မ	ပေါင်း	ကျား	မ	ပေါင်း	ကျား	မ	ပေါင်း
၁၂	ကွန်နားအုပ်စု	၄၁၄	၄၈၉	၉၀၃	၁၁၁	၁၆၅	၂၇၆	၅၂၅	၆၅၄	၁၁၇၉
၁၃	ဝမ်နားအုပ်စု	၃၃၀	၃၃၁	၆၆၁	၂၁၅	၂၃၉	၄၅၄	၅၄၅	၅၇၀	၁၁၁၅
၁၄	ကုန်းလွန်းအုပ်စု	၅၉၈	၆၆၄	၁၂၆၂	၃၁၄	၃၃၉	၆၅၃	၉၁၂	၁၀၀၃	၁၉၁၅
၁၅	ပန်စိမ်း(ကာဟ)အုပ်စု	၂၅၁	၂၇၈	၅၂၉	၁၆၁	၁၆၂	၃၂၃	၄၁၂	၄၄၀	၈၅၂
၁၆	ကွန်လုံအုပ်စု	၂၆၈	၂၈၃	၅၅၁	၅၆	၅၈	၁၁၄	၃၂၄	၃၄၁	၆၆၅
၁၇	နောင်ဟီးအုပ်စု	၁၂၉	၁၂၀	၂၄၉	၂၁	၃၆	၅၇	၁၅၀	၁၅၆	၃၀၆
၁၈	နားပေါ့အုပ်စု	၁၇	၁၅	၃၂	၈	၈	၁၆	၂၅	၂၃	၄၈
၁၉	ဟိုဟအုပ်စု	၈၀	၈၂	၁၆၂	၂၈	၃၃	၆၁	၁၀၈	၁၁၅	၂၂၃
	ကျိုင်းတောင်းမြို့	၃၃၅၂	၃၅၁၉	၆၈၇၁	၉၃၂	၈၈၅	၁၈၁၇	၄၂၈၄	၄၄၀၄	၈၆၈၈
၂၀	အမှတ်(၁)ရပ်ကွက်	၄၉၆	၅၄၁	၁၀၃၇	၁၂၈	၁၁၄	၂၄၂	၆၂၄	၆၅၅	၁၂၇၉
၂၁	အမှတ်(၂)ရပ်ကွက်	၃၂၄	၃၇၂	၆၉၆	၈၉	၈၅	၁၇၄	၄၁၃	၄၅၇	၈၇၀
၂၂	အမှတ်(၃)ရပ်ကွက်	၅၆၉	၆၁၃	၁၁၈၂	၁၂၈	၁၁၁	၂၃၉	၆၉၇	၇၂၄	၁၄၂၁

စဉ်	မြို့နယ်/မြို့	အသက်(၁၈)နှစ်အထက်			အသက်(၁၈)နှစ်အောက်			စုစုပေါင်း		
		ကျား	မ	ပေါင်း	ကျား	မ	ပေါင်း	ကျား	မ	ပေါင်း
၂၃	အမှတ်(၄)ရပ်ကွက်	၆၃၂	၅၈၁	၁၂၁၃	၂၆၄	၂၆၀	၅၂၄	၈၉၆	၈၄၁	၁၇၃၇
၂၄	အမှတ်(၅)ရပ်ကွက်	၈၃၇	၈၇၈	၁၇၁၅	၁၉၁	၁၄၆	၃၃၇	၁၀၂၈	၁၀၂၄	၂၀၅၂
၂၅	အမှတ်(၆)ရပ်ကွက်	၉၇	၉၂	၁၈၉	၃၅	၃၉	၇၄	၁၃၂	၁၃၁	၂၆၃
၂၆	အမှတ်(၇)ရပ်ကွက်	၃၉၇	၄၄၂	၈၃၉	၉၇	၁၃၀	၂၂၇	၄၉၄	၅၇၂	၁၀၆၆
မြို့နေ		၈၀၉၁	၈၉၇၇	၁၇၀၆၈	၂၃၃၀	၂၂၈၀	၄၆၁၀	၁၀၄၂၁	၁၁၂၅၇	၂၁၆၇၈
ကျေးလက်နေ		၆၉၀၇	၇၇၂၅	၁၄၆၃၂	၂၇၉၉	၂၈၃၉	၅၆၃၈	၉၇၀၆	၁၀၅၆၄	၂၀၂၇၀
မြို့နယ်ချုပ်		၁၄၉၉၈	၁၆၇၀၂	၃၁၇၀၀	၅၁၂၉	၅၁၁၉	၁၀၂၄၈	၂၀၁၂၇	၂၁၈၂၁	၄၁၉၄၈

လူဦးရေတိုးနှုန်းနှင့်ကျားမအချိုး

၁၆။ မိုးနဲမြို့နယ်၏ ၂၀၂၂ ခုနှစ် ဧပြီလ မှ ၂၀၂၃ ခုနှစ် မတ်လ လူဦးရေတိုးနှုန်း ကျား ၊ မ အချိုး မှာ အောက်ပါအတိုင်းဖြစ်ပါသည်-

(က) လူဦးရေတိုးနှုန်းနှင့်ကျားမအချိုး

စဉ်	မြို့နယ်/ မြို့	ယခင်နှစ် လူဦးရေ	ယခုနှစ် လူဦးရေ	တိုးလာ ဦးရေ	တိုးနှုန်း	ကျား/ မအချိုး		
						ကျား	မ	အချိုး
	မိုးနဲမြို့	၃၃၂၆၄	၃၃၂၆၀	-၄	-၀.၀၁	၁၅၈၄၃	၁၇၄၁၇	၁ : ၁
၁	ဥယျာဉ်ရပ်ကွက်	၂၇၄၁	၂၇၄၄	၃	၀.၁၁	၁၂၇၄	၁၄၇၀	၁ : ၁
၂	လွိုင်မြေရပ်ကွက်	၅၀၆၂	၅၀၅၂	-၁၀	-၀.၂၀	၂၄၁၁	၂၆၄၁	၁ : ၁
၃	ပေါ်မိုင်းရပ်ကွက်	၂၈၀၈	၂၈၀၅	-၃	-၀.၁၁	၁၃၄၇	၁၄၅၈	၁ : ၁
၄	နာဟောင်ရပ်ကွက်	၁၂၁၆	၁၂၀၆	-၁၀	-၀.၈၂	၅၅၃	၆၅၃	၁ : ၁
၅	နောင်ကျော့ရပ်ကွက်	၁၁၉၂	၁၁၈၃	-၉	-၀.၇၆	၅၅၂	၆၃၁	၁ : ၁
၆	နမ့်မော်ဆွမ်အုပ်စု	၁၅၀၂	၁၄၉၁	-၁၁	-၀.၇၃	၇၂၀	၇၇၁	၁ : ၁
၇	နောင်မြိုင်းအုပ်စု	၁၄၈၅	၁၄၈၁	-၄	-၀.၂၇	၆၉၄	၇၈၇	၁ : ၁

စဉ်	မြို့နယ်/ မြို့	ယခင်နှစ် လူဦးရေ	ယခုနှစ် လူဦးရေ	တိုးလာ ဦးရေ	တိုးနှုန်း	ကျား/ မအချိုး		
						ကျား	မ	အချိုး
၈	ဝမ်ဟေအုပ်စု	၃၆၀	၃၆၃	၃	၀.၈၃	၁၆၉	၁၉၄	၁ : ၁
၉	နောင်လိုင်အုပ်စု	၁၇၄၂	၁၇၄၇	၅	၀.၂၉	၈၅၆	၈၉၁	၁ : ၁
၁၀	နားခံအုပ်စု	၄၀၉၈	၄၁၂၀	၂၂	၀.၅၄	၁၉၅၄	၂၁၆၆	၁ : ၁
၁၁	မိုင်ဟိုင်းအုပ်စု	၄၇၆၈	၄၇၆၅	-၃	-၀.၀၆	၂၃၁၂	၂၄၅၃	၁ : ၁
၁၂	ကွန်နားအုပ်စု	၁၁၈၀	၁၁၇၉	-၁	-၀.၀၈	၅၂၅	၆၅၄	၁ : ၁
၁၃	ဝမ်နားအုပ်စု	၁၁၀၁	၁၁၁၅	၁၄	၁.၂၇	၅၄၅	၅၇၀	၁ : ၁
၁၄	ကုန်းလွန်းအုပ်စု	၁၉၃၅	၁၉၁၅	-၂၀	-၁.၀၃	၉၁၂	၁၀၀၃	၁ : ၁
၁၅	ပန်စိမ်း(ကာဟ)အုပ်စု	၈၅၃	၈၅၂	-၁	-၀.၁၂	၄၁၂	၄၄၀	၁ : ၁
၁၆	ကွန်လိုအုပ်စု	၆၄၅	၆၆၅	၂၀	၃.၁	၃၂၄	၃၄၁	၁ : ၁
၁၇	နောင်ဟီးအုပ်စု	၃၀၅	၃၀၆	၁	၀.၃၃	၁၅၀	၁၅၆	၁ : ၁
၁၈	နားပေါအုပ်စု	၄၈	၄၈	၀	၀	၂၅	၂၃	၁ : ၁
၁၉	ဟိုဟအုပ်စု	၂၂၃	၂၂၃	၀	၀	၁၀၈	၁၁၅	၁ : ၁

စဉ်	မြို့နယ်/မြို့	ယခင်နှစ် လူဦးရေ	ယခုနှစ် လူဦးရေ	တိုးလာ ဦးရေ	တိုးနှုန်း	ကျား/ မအချိုး		
						ကျား	မ	အချိုး
	ကျိုင်းတောင်းမြို့	၈၇၁၄	၈၆၈၈	-၂၆	-၀.၃	၄၂၈၄	၄၄၀၄	၁ : ၁
၂၀	အမှတ်(၁)ရပ်ကွက်	၁၂၈၁	၁၂၇၉	-၂	-၀.၁၆	၆၂၄	၆၅၅	၁ : ၁
၂၁	အမှတ်(၂)ရပ်ကွက်	၈၇၃	၈၇၀	-၃	-၀.၃၄	၄၁၃	၄၅၇	၁ : ၁
၂၂	အမှတ်(၃)ရပ်ကွက်	၁၄၂၆	၁၄၂၁	-၅	-၀.၃၅	၆၉၇	၇၂၄	၁ : ၁
၂၃	အမှတ်(၄)ရပ်ကွက်	၁၇၆၈	၁၇၃၅	-၃၃	-၁.၈၇	၈၉၄	၈၄၁	၁ : ၁
၂၄	အမှတ်(၅)ရပ်ကွက်	၂၀၅၃	၂၀၅၂	-၁	-၀.၀၅	၁၀၂၈	၁၀၂၄	၁ : ၁
၂၅	အမှတ်(၆)ရပ်ကွက်	၂၅၅	၂၆၃	၈	၃.၁၄	၁၃၂	၁၃၁	၁ : ၁
၂၆	အမှတ်(၇)ရပ်ကွက်	၁၀၅၈	၁၀၆၈	၁၀	၀.၉၅	၄၉၆	၅၇၂	၁ : ၁
မြို့နယ်ချုပ်		၄၁၉၇၈	၄၁၉၄၈	-၃၀	-၀.၀၇	၂၀၁၂၇	၂၁၈၂၁	၁ : ၁

Error! Not a valid link.

(ခ) မွေးဖွား၊ သေဆုံး၊ ပြောင်းဝင်၊ ပြောင်းထွက်လူဦးရေ

စဉ်	မြို့နယ်/ မြို့	မူလ လူဦးရေ	မွေးဖွား ဦးရေ	သေဆုံး ဦးရေ	ပြောင်းဝင် ဦးရေ	ပြောင်းထွက် ဦးရေ	လက်ရှိ လူဦးရေ
	မိုးနဲမြို့	၃၃၂၆၄	၉၃	၁၁၁	၁၃၃	၁၁၉	၃၃၂၆၀
၁	ဥယျာဉ်ရပ်ကွက်	၂၇၄၁	၉	၆			၂၇၄၄
၂	လွိုင်မြေရပ်ကွက်	၅၀၆၂	၄	၁၄			၅၀၅၂
၃	ပေါ်မိုင်းရပ်ကွက်	၂၈၀၈	၂	၅			၂၈၀၅
၄	နာဟောင်ရပ်ကွက်	၁၂၁၆	၇	၁၁		၆	၁၂၀၆
၅	နောင်ကျော့ရပ်ကွက်	၁၁၉၂	၂	၁၁			၁၁၈၃
၆	နမ့်မော်ဆွမ်အုပ်စု	၁၅၀၂		၁၁			၁၄၉၁
၇	နောင်မြိုင်းအုပ်စု	၁၄၈၅	၄	၈			၁၄၈၁
၈	ဝမ်ဟေအုပ်စု	၃၆၀	၅	၂			၃၆၃
၉	နောင်လိုင်အုပ်စု	၁၇၄၂	၁၄	၅		၄	၁၇၄၇

စဉ်	မြို့နယ်/ မြို့	မူလ လူဦးရေ	မွေးဖွား ဦးရေ	သေဆုံး ဦးရေ	ပြောင်းဝင် ဦးရေ	ပြောင်းထွက် ဦးရေ	လက်ရှိ လူဦးရေ
၁၀	နားခံအုပ်စု	၄၀၉၈	၂၁	၄	၁၀၂	၉၇	၄၁၂၀
၁၁	မိုင်ဟိုင်းအုပ်စု	၄၇၆၈		၃			၄၇၆၅
၁၂	ကွန်နားအုပ်စု	၁၁၈၀		၁			၁၁၇၉
၁၃	ဝမ်နားအုပ်စု	၁၁၀၁	၁၄	၆	၇	၁	၁၁၁၅
၁၄	ကုန်းလွန်းအုပ်စု	၁၉၃၅	၁	၁၁		၁၀	၁၉၁၅
၁၅	ပန်စိမ်း(ကာဟ)အုပ်စု	၈၅၃	၄	၅			၈၅၂
၁၆	ကွန်လုံအုပ်စု	၆၄၅		၄	၂၄		၆၆၅
၁၇	နောင်ဟီးအုပ်စု	၃၀၅	၅	၄			၃၀၆
၁၈	နားပေါ်အုပ်စု	၄၈	၁			၁	၄၈
၁၉	ဟိုဟအုပ်စု	၂၂၃					၂၂၃

စဉ်	မြို့နယ်/ မြို့	မူလ လူဦးရေ	မွေးဖွား ဦးရေ	သေဆုံး ဦးရေ	ပြောင်းဝင် ဦးရေ	ပြောင်းထွက် ဦးရေ	လက်ရှိ လူဦးရေ
	ကျိုင်းတောင်းမြို့	၈၇၁၄	၁၂	၂၄	၁၃	၂၇	၈၆၈၈
၂၀	အမှတ်(၁)ရပ်ကွက်	၁၂၈၁		၂			၁၂၇၉
၂၁	အမှတ်(၂)ရပ်ကွက်	၈၇၃	၃	၆			၈၇၀
၂၂	အမှတ်(၃)ရပ်ကွက်	၁၄၂၆		၅			၁၄၂၁
၂၃	အမှတ်(၄)ရပ်ကွက်	၁၇၆၈		၆		၂၇	၁၇၃၅
၂၄	အမှတ်(၅)ရပ်ကွက်	၂၀၅၃		၁			၂၀၅၂
၂၅	အမှတ်(၆)ရပ်ကွက်	၂၅၅			၈		၂၆၃
၂၆	အမှတ်(၇)ရပ်ကွက်	၁၀၅၈	၉	၄	၅		၁၀၆၈
	မြို့နယ်ချုပ်	၄၁၉၇၈	၁၀၅	၁၃၅	၁၄၆	၁၄၆	၄၁၉၄၈

ကိုးကွယ်သည့်ဘာသာ

၁၇။ မိုးနဲမြို့နယ်တွင် နေထိုင်ကြသူများ၏ ကိုးကွယ်သည့် ဘာသာအလိုက် လူဦးရေမှာ အောက်ပါအတိုင်း ဖြစ်ပါသည်-

စဉ်	မြို့နယ်/မြို့	ဗုဒ္ဓ ဘာသာ	ခရစ် ယာန်	ဟိန္ဒူ ဘာသာ	အစ္စလာမ် ဘာသာ	နတ်	အခြား	ပေါင်း
	မိုးနဲမြို့နယ်	၂၉၂၃၁	၃၆၄၁	၆၄	၁၅၆		၁၆၈	၃၃၂၆၀
၁	ဥယျာဉ်ရပ်ကွက်	၂၆၀၆	၉၃	၃၅	၁၀			၂၇၄၄
၂	လွိုင်မြေရပ်ကွက်	၄၈၀၁	၅၅	၁၀	၁၀၄		၈၂	၅၀၅၂
၃	ပေါ့မိုင်းရပ်ကွက်	၂၇၇၀	၁၅	၁၁	၉			၂၈၀၅
၄	နာဟောင်ရပ်ကွက်	၁၂၀၅	၁					၁၂၀၆
၅	နောင်ကျော့ရပ်ကွက်	၁၁၃၆	၆	၈	၃၃			၁၁၈၃
၆	နမ့်မော်ဆွမ်အုပ်စု	၁၄၇၉	၁၂					၁၄၉၁
၇	နောင်မြိုင်းအုပ်စု	၁၃၅၁	၄၄				၈၆	၁၄၈၁
၈	ဝမ်ဟေအုပ်စု	၃၁၇	၄၆					၃၆၃

စဉ်	မြို့နယ်/မြို့	ဗုဒ္ဓ ဘာသာ	ခရစ်ယာန်	ဟိန္ဒူ ဘာသာ	အစ္စလာမ် ဘာသာ	နတ်	အခြား	ပေါင်း
၉	နောင်လိုင်အုပ်စု	၁၇၄၇						၁၇၄၇
၁၀	နားခံအုပ်စု	၃၆၉၂	၄၂၈					၄၁၂၀
၁၁	မိုင်ဟိုင်းအုပ်စု	၁၉၅၂	၂၈၁၃					၄၇၆၅
၁၂	ကွန်နားအုပ်စု	၁၀၉၆	၈၃					၁၁၇၉
၁၃	ဝမ်နားအုပ်စု	၁၁၁၃	၂					၁၁၁၅
၁၄	ကုန်းလွန်းအုပ်စု	၁၉၁၅						၁၉၁၅
၁၅	ပန်စိမ်း(ကာဟ)အုပ်စု	၈၅၂						၈၅၂
၁၆	ကွန်လုံအုပ်စု	၆၄၉	၁၆					၆၆၅
၁၇	နောင်ဟီးအုပ်စု	၃၀၆						၃၀၆
၁၈	နားပေါ့အုပ်စု	၂၁	၂၇					၄၈
၁၉	ဟိုဟအုပ်စု	၂၂၃						၂၂၃

စဉ်	မြို့နယ်/မြို့	ဗုဒ္ဓ ဘာသာ	ခရစ်ယာန်	ဟိန္ဒူ ဘာသာ	အစ္စလာမ် ဘာသာ	နတ်	အခြား	ပေါင်း
	ကျိုင်းတောင်းမြို့	၈၄၀၆	၂၈၂					၈၆၈၈
၂၀	အမှတ်(၁)ရပ်ကွက်	၁၂၇၉						၁၂၇၉
၂၁	အမှတ်(၂)ရပ်ကွက်	၈၇၀						၈၇၀
၂၂	အမှတ်(၃)ရပ်ကွက်	၁၃၂၉	၉၂					၁၄၂၁
၂၃	အမှတ်(၄)ရပ်ကွက်	၁၅၄၅	၁၉၀					၁၇၃၅
၂၄	အမှတ်(၅)ရပ်ကွက်	၂၀၅၂						၂၀၅၂
၂၅	အမှတ်(၆)ရပ်ကွက်	၂၆၃						၂၆၃
၂၆	အမှတ်(၇)ရပ်ကွက်	၁၀၆၈						၁၀၆၈
	မြို့နယ်ချုပ်	၃၇၆၃၇	၃၉၂၃	၆၄	၁၅၆		၁၆၈	၄၁၉၄၈

နိုင်ငံခြားသားများနေထိုင်မှု

၁၈။ မိုးနဲမြို့နယ်အတွင်း နိုင်ငံခြားသားများ နေထိုင်မှုမှာ အောက်ပါအတိုင်း တင်ပြအပ်ပါသည်-

စဉ်	မြို့နယ်/ မြို့	နိုင်ငံခြားသား လူမျိုး	နေထိုင် ဦးရေ	မြို့နယ် လူဦးရေ	မြို့နယ် လူဦးရေ၏ ရာခိုင်နှုန်း
(က)	မိုးနဲမြို့နယ်	မရှိပါ			
(ခ)	ကျိုင်း တောင်းမြို့	မရှိပါ			
မြို့နယ်ချုပ်					

အခန်း(၅)

အုပ်ချုပ်ရေးဆိုင်ရာအချက်အလက်များ

အုပ်ချုပ်ရေးနယ်မြေဖွဲ့စည်းမှု

၁၉။ မိုးနဲမြို့နယ်၏ အုပ်ချုပ်ရေးနယ်မြေဖွဲ့စည်းမှုမှာ အောက်ပါ အတိုင်းဖြစ်ပါသည်-

စဉ်	မြို့နယ်	မြို့	ရပ်ကွက်	ကျေးရွာအုပ်စု	ကျေးရွာ
၁	၁	၂	၁၂	၁၄	၇၄

ရွေးကောက်ပွဲဆိုင်ရာကိစ္စရပ်များ

၂၀။ မိုးနဲမြို့နယ်၏ ရွေးကောက်ပွဲဆိုင်ရာကိစ္စရပ်များအား အောက်ပါ အတိုင်း ဖော်ပြအပ်ပါသည်-

(က) မြို့နယ်ရွေးကောက်ပွဲကော်မရှင်အဖွဲ့ခွဲ အဖွဲ့ဝင်စာရင်း

စဉ်	အမည်	အလုပ်အကိုင်	တာဝန်
၁	-	-	-
၂	-	-	-
၃	-	-	-
၄	-	-	-
၅	-	-	-
၆	-	-	-
၇	ဦးစိုးမိုးအောင်	ဒုတိယမြို့နယ်အုပ်ချုပ်ရေးမှူး၊ ထွေ/အုပ်	အဖွဲ့ဝင်
၈	ဦးမျိုးညွန့်ရွှေ	ဦးစီးမှူး (ပြန်/ဆက်)	အဖွဲ့ဝင်
၉	ဦးဇော်မော်ဦး	ဦးစီးအရာရှိ (စိုက်ပျိုးရေး)	အဖွဲ့ဝင်
၁၀	ဦးကျော်ကျော်ခိုင်	ဦးစီးမှူး(လူဝင်မှုကြီးကြပ်ရေးနှင့် ပြည်သူ့အင်အားဦးစီးဌာန)	အဖွဲ့ဝင်
၁၁	ဒေါ်ခင်မိုးဆွေ	မြို့နယ်ပညာရေးမှူး	အဖွဲ့ဝင်
၁၂	Dr.ဇင်မီဟန်	မြို့နယ်ကျန်းမာရေးမှူး	အဖွဲ့ဝင်
၁၃	ဦးဇေယျာထွန်း	မြို့နယ်ဥပဒေအရာရှိ	အဖွဲ့ဝင်
၁၄	ဒေါ်အေးအေးလှိုင်	ဦးစီးအရာရှိ(စာရင်းစစ်)	အဖွဲ့ဝင်
စဉ်	အမည်	အလုပ်အကိုင်	တာဝန်
၁၅	ဦးခွန်မောင်ဟိန်း	အမှုဆောင်အရာရှိ(စည်ပင်)	အဖွဲ့ဝင်
၁၆	ဦးအောင်ကိုကိုဝင်း	ရွေးကောက်ပွဲအရာရှိ၊ မြို့နယ်ကော်မရှင်	အတွင်းရေး မှူး

(ခ) ဆန္ဒမဲပေးပိုင်ခွင့်ရှိသူဦးရေ

စဉ်	မြို့နယ်/မြို့	မြို့နယ်/မြို့ လူဦးရေ	ကျား	မ	ပေါင်း
	မိုးနဲမြို့နယ်	၄၁၉၄၈	၁၄၉၉၈	၁၆၇၀၂	၃၁၇၀၀
၁	ဥယျာဉ်ရပ်ကွက်	၂၇၄၄	၁၀၂၅	၁၂၂၁	၂၂၄၆
၂	လွိုင်မြေရပ်ကွက်	၅၀၅၂	၁၈၄၅	၂၀၀၅	၃၈၆၀
၃	ပေါ်မိုင်းရပ်ကွက်	၂၈၀၅	၁၀၃၂	၁၁၆၇	၂၁၉၉
၄	နာဟောင်ရပ်ကွက်	၁၂၀၆	၄၁၁	၅၂၀	၉၃၁
၅	နောင်ကျော့ရပ်ကွက်	၁၁၈၃	၄၂၆	၅၃၅	၉၆၁
၆	နမ့်မော်ဆွမ်အုပ်စု	၁၄၁၉	၅၃၃	၅၇၅	၁၁၀၈
၇	နောင်မြိုင်းအုပ်စု	၁၄၈၁	၅၂၃	၆၁၅	၁၁၃၈
၈	ဝမ်ဟေအုပ်စု	၃၆၃	၁၂၅	၁၅၃	၂၇၈
၉	ကုန်းလွန်းအုပ်စု	၁၉၁၅	၅၉၈	၆၆၄	၁၂၆၂
၁၀	ကွန်နားအုပ်စု	၁၁၇၉	၄၁၄	၄၈၉	၉၀၃
၁၁	ဝမ်နားအုပ်စု	၁၁၁၅	၃၃၀	၃၃၁	၆၆၁
၁၂	ပန်စိမ်း(ကာဟ)အုပ်စု	၈၅၂	၂၅၁	၂၇၈	၅၂၉

စဉ်	မြို့နယ်/မြို့	မြို့နယ်/မြို့ လူဦးရေ	ကျား	မ	ပေါင်း
၁၃	နောင်လိုင်အုပ်စု	၁၇၄၇	၅၈၈	၆၃၉	၁၂၂၇
၁၄	မိုင်ဟိုင်းအုပ်စု	၄၇၆၅	၁၅၅၆	၁၇၃၈	၃၂၉၄
၁၅	နားခံအုပ်စု	၄၁၂၀	၁၄၉၅	၁၇၄၃	၃၂၃၈
၁၆	ကွန်လုံအုပ်စု	၆၆၅	၂၆၈	၂၈၃	၅၅၁
၁၇	နောင်ဟီးအုပ်စု	၃၀၆	၁၂၉	၁၂၀	၂၄၉
၁၈	နားပေါ့အုပ်စု	၄၈	၁၇	၁၅	၃၂
၁၉	ဟိုဟအုပ်စု	၂၂၃	၈၀	၈၂	၁၆၂
	ကျိုင်းတောင်းမြို့	၈၆၈၈	၃၃၅၂	၃၅၁၉	၆၈၇၁
၂၀	အမှတ်(၁)ရပ်ကွက်	၁၂၇၉	၄၉၆	၅၄၁	၁၀၃၇
၂၁	အမှတ်(၂)ရပ်ကွက်	၈၇၀	၃၂၄	၃၇၂	၆၉၆
၂၂	အမှတ်(၃)ရပ်ကွက်	၁၄၂၁	၅၆၉	၆၁၃	၁၁၈၂
၂၃	အမှတ်(၄)ရပ်ကွက်	၁၇၃၅	၆၃၂	၅၈၁	၁၂၁၃
၂၄	အမှတ်(၅)ရပ်ကွက်	၂၀၅၂	၈၃၇	၈၇၈	၁၇၁၅
၂၅	အမှတ်(၆)ရပ်ကွက်	၂၆၃	၉၇	၉၂	၁၈၉
၂၆	အမှတ်(၇)ရပ်ကွက်	၁၀၆၈	၃၉၇	၄၄၂	၈၃၉
	မြို့နယ်ချုပ်	၄၁၉၄၈	၁၄၉၉၈	၁၆၇၀၂	၃၁၇၀၀

(ဂ) နိုင်ငံရေးပါတီများ

စဉ်	ပါတီ	ဥက္ကဋ္ဌ	အတွင်းရေးမှူး	အမှုဆောင်ဦးရေ	ပါတီဝင်ဦးရေ
	မရှိပါ				

(ဃ) ရွေးချယ်ခံရသော လွှတ်တော်ကိုယ်စားလှယ်များ

စဉ်	မြို့နယ်/မြို့	ရွေးချယ်ခံရသောကိုယ်စားလှယ်များ
၁။	မိုးနဲမြို့	မရှိပါ
၂။	ကျိုင်းတောင်းမြို့	မရှိပါ

အခန်း(၆)

စီးပွားရေးဆိုင်ရာအချက်အလက်

စီးပွားရေးဆိုင်ရာခြုံငုံသုံးသပ်ချက်

၂၁။ မိုးနဲမြို့နယ်သည် ရှမ်းပြည်နယ်အတွင်းတွင် တည်ရှိပြီး စီးပွားရေးအရ ဖွံ့ဖြိုးတိုးတက်မှုရှိသော မြို့နယ်တစ်ခုဖြစ်ပါသည်။ မြို့နယ်အတွင်းရှိ ဒေသခံပြည်သူလူထုသည် စိုက်ပျိုးရေးလုပ်ငန်းကို အဓိကလုပ်ကိုင်ဆောင်ရွက်ကြပါသည်။ ထို့အပြင်စိုက်ပျိုးရေးလုပ်ငန်းများကိုလည်း စီးပွားဖြစ်လုပ်ကိုင်ကြပါသည်။ မိုးနဲမြို့နယ်သည် တောင်ကြီး၊ လွိုင်လင်၊ နမ့်စန်၊ လင်းခေး၊ မောက်မယ်၊ ခိုလမ် ဒေသများသို့ကုန်းလမ်းဖြင့် သွားလာနိုင်ပြီး လမ်းပန်းဆက်သွယ်ရေးကောင်းမွန်သောမြို့နယ်ဖြစ်ပါသည်။မြို့နယ်၏အဓိကထွက်ကုန်များမှာ ဆန်၊ စပါး၊ ပဲပုပ်ဖြစ်ပြီး လင်းခေးနှင့် တောင်ကြီးဒေသများသို့ အများဆုံးတင်ပို့ရောင်းချပါသည်။ မိုးနဲမြို့နယ်သည် တောင်ကြီးဒေသ မှ လူသုံးကုန်ပစ္စည်းများကို အဓိကတင်သွင်းရပါသည်။

မြေအသုံးချမှု

၂၂။ မိုးနဲမြို့နယ်၏ မြေအမျိုးအစားအလိုက် အသုံးချထားသည့် ဧကအား တဘက်ပါအတိုင်းဖော်ပြအပ်ပါသည်-

စဉ်	မြေအမျိုးအစား	ဧရိယာ(ဧက)
၁	အသားတင်စိုက်ပျိုးမြေဧရိယာပေါင်း	၃၈၈၆၅
	(က) လယ်မြေဧရိယာ	၁၂၇၄၆
	(ခ) ယာမြေ	၂၀၇၃၇
	(ဂ) ကိုင်း/ကျွန်းမြေ	-
	(ဃ) ဥယျာဉ်မြေ	၈၅၄
	(င) တောင်ယာ	၄၅၂၈
၂	လှုပ်ထားမြေဧရိယာပေါင်း	၅၈၅
	(က) လယ်မြေဧရိယာ	၂
	(ခ) ယာမြေ	၅၈၃
	(ဂ) ကိုင်း/ကျွန်းမြေ	-
	(ဃ) ဥယျာဉ်မြေ	-
	(င) ဓနိ	-
၃	စားကျက်မြေ	-
၄	စက်မှုလုပ်ငန်းသုံးမြေ	၃၅၁
၅	မြို့မြေ	၄၆၂
၆	ရွာမြေ	၄၃၅၅
၇	အခြားမြေ	၇၉၀၀
၈	ကြိုးဝိုင်း/ပြင်ကာကွယ်တော ဧရိယာ	၆၉၄၂၄၉
၉	တောရိုင်း	၁၉၈၈၃
၁၀	မြေရိုင်း	၁၈၈၃၆
၁၁	စိုက်ပျိုးခြင်းမပြုနိုင်သောဧရိယာ	၁၁၅၈၈
	စုစုပေါင်း	၇၉၇၀၇၄

ဆည်မြောင်းတာဝန်များနှင့် ဆည်ရေသောက်ဧရိယာ

၂၃။ မိုးနဲမြို့နယ်ရှိ ဆည်မြောင်းတာဝန်များနှင့် ဆည်ရေသောက် ဧရိယာမှာ အောက်ပါအတိုင်း ဖော်ပြအပ်ပါသည်-

(က) အစိုးရဆည်များ

စဉ်	ဆည်အမည်	ဆည်အမျိုးအစား	ရေဝင်ဆံ့မှု (ကုဗပေ)	အကျိုးပြုဧက
၁	ဖိုင်လုံဆည်	ကွန်ကရစ်ရေလွှဲဆည်	၃၀၀၀ ကျူဆက်	၃၂၁၃
	မြို့နယ်ချုပ်		၃၀၀၀ ကျူဆက်	၃၂၁၃

(ခ) ကိုယ့်အားကိုယ်ကိုးဆည်များ

စဉ်	ဆည်အမည်	ဆည်အမျိုးအစား	ရေဝင်ဆံ့မှု (ကုဗပေ)	အကျိုးပြုဧက
၁	မိုက်ယုန်းဆည်	ကွန်ကရစ်ဆည်	-	၄၅၀
၂	မိုက်ဟုန်းဆည်	သစ်ရိုက်ဆည်	-	၄၀၀
၃	ကြူတောဆည်	ကွန်ကရစ်ဆည်	-	၅၀၀
၄	ဖိုင်ဟင်းလုံဆည်	သစ်ရိုက်ဆည်	-	၉၀၀
၅	နမ့်မယ်မန်းဆည်	သစ်ရိုက်ကျောက်ဖြည့်	-	၃၀၀
၆	နောင်ကာကျယ်	ရေတံလျှောက်	-	၁၆၀
၇	ဖိုင်ဟင်း	ရေတံလျှောက်	-	၈၆၃
၈	ကမ်မလမ်း	ကွန်ကရစ်ဆည်	-	၉၁၈
၉	ပါစံဆည်	သစ်ရိုက်ကျောက်ဖြည့်	-	၇၀၀
၁၀	ဝါမိုက်မှောင်	ကွန်ကရစ်ဆည်	-	၃၇၉

စဉ်	ဆည် အမည်	ဆည် အမျိုးအစား	ရေဝင်ဆံ့မှု (ကုဗပေ)	အကျိုး ပြုကေ
၁၁	စက်တော်ဆည်	သစ်ရိုက်ဆည်	-	၇၆၀
၁၂	တာကွန်းဆည်	သစ်ရိုက်ဆည်	-	၁၀၀
၁၃	တိဆိုင်းဆည်	သစ်ရိုက်ဆည်	-	၄၀၀
၁၄	တုံဟုန်းဆည်	သစ်ရိုက်ကျောက်ဖြည့်	-	၁၀၀
၁၅	တိယန်းဆည်	သစ်ရိုက်ကျောက်ဖြည့်	-	၇၀
၁၆	နမ့်ဆလိုင်းဆည်	သစ်ရိုက်ကျောက်ဖြည့်	-	၃၀၀
		စုစုပေါင်း		၇၃၀၀

မှတ်ချက်။ ရေလွှဲဆည်ဆိုသည်မှာ ရေကိုသိုလှောင်ထားခြင်း မရှိပဲ တူးမြောင်းများအတွင်းသို့ ရေကို တိုက်ရိုက် ပေးဝေခြင်း ဖြစ်သည်။

(ဂ) မြစ်ရေတင်စီမံကိန်းများ။

စဉ်	မြို့နယ်/မြို့	မြစ်ရေတင်စီမံကိန်း
၁။	မိုးနဲမြို့နယ်	မရှိပါ
၂။	ကျိုင်းတောင်းမြို့	မရှိပါ

(ဃ) တာတမံများ/ရေထိန်းတံခါး

စဉ်	မြို့နယ်/မြို့	တာတမံများ/ရေထိန်းတံခါး
၁။	မိုးနဲမြို့နယ်	မရှိပါ
၂။	ကျိုင်းတောင်းမြို့	မရှိပါ

စိုက်ပျိုးရေးလုပ်ငန်း

၂၄။ မိုးနဲမြို့နယ်၏ စိုက်ပျိုးရေးလုပ်ငန်း ဆောင်ရွက်နိုင်မှု အခြေအနေမှာ အောက်ပါအတိုင်းဖြစ်ပါသည်-

(က) **အဓိကသီးနှံ(၁၀)မျိုး စိုက်ပျိုးထုတ်လုပ်မှု**

စဉ်	သီးနှံ အမည်	၂၀၂၂-၂၀၂၃ လျာထားဧက		၂၀၂၂-၂၀၂၃ ခုနှစ်			
				စိုက်	ရိတ်	နှုန်း	အထွက် (တင်း)
၁	စပါး	နွဲ့					
	(ပေါင်း)	မိုး	၁၆၀၁၂	၁၅၆၆၄	၁၅၆၆၄	၆၉.၅၄	၁၀၈၉၃၃၈
၂	မြေပဲ	မိုး	၈၄၉	၇၅၉	၇၅၉	၄၈.၆၉	၃၆၉၆၀
		ဆောင်း	၁၇၅	၇၅	၇၅	၅၁.၈၈	၃၈၉၁
၃	နှမ်း	မိုး	၃၅၇	၃၆၃	၃၆၃	၅.၀၇	၁၈၄၂
		ဆောင်း					
၄	နေကြာ	မိုး	၃၈	၅၂	၅၂	၂၂.၃၃	၁၁၆၁
		ဆောင်း	၈၆	၉၀	၉၀	၂၇.၆၅	၂၄၈၉
၅	ပဲပုတ်	မိုး	၁၆၂၄	၁၂၈၂	၁၂၈၂	၁၈.၄၄	၂၃၆၄၃
		ဆောင်း	၁၂၅၄	၁၄၆၆	၁၄၆၆	၂၀.၀၅	၂၉၃၉၁

စဉ်	သီးနှံ အမည်	၂၀၂၂-၂၀၂၃ လျာထားဧက		၂၀၂၂-၂၀၂၃ ခုနှစ်			
				စိုက်	ရိတ်	နှုန်း	အထွက် (တင်း)
၆	ပဲတီစိမ်း	မိုး					
		ဆောင်း		၅	၅	၁၀.	၅၀
၇	ပဲစင်းငုံ	မိုး	၁၃၃	၈၂	၈၂	၁၈	၁၄၉၇
၈	ဝါ	-					
၉	ကြံ	မိုး	၆၈	၆၈	၃၄	၂၂၄၄	၇၆၃
၁၀	အစေ့ ထုတ် ပြောင်း	မိုး	၂၆၉၃၈	၂၆၈၈၀	၂၆၈၈၀	၆၂.	၁၆၆၆၄၈၀

(ခ) နှစ်ရှည်သီးနှံစိုက်ပျိုးမှုအခြေအနေ

စဉ်	သီးနှံအမည်	စိုက် (ဧက)	ရိတ် (ဧက)	အထွက်နှုန်း	အထွက်ပေါင်း
၁	လက်ဖက်	၁၄	၁၄	၂၀၆	၂၈၈၉
၂	ကော်ဖီ	၈	၈	၁၅၅	၁၂၃၆
၃	အုန်း	၁၄	၁၄	၂၃၅၀	၃၂၈၉၅
၄	သရက်	၅၈	၅၈	၄၁၉၆.၆၄	၂၄၃၄၀၅
၅	လိမ္မော်	၄၉	၄၉	၃၅၉၄.၄၉	၁၇၆၁၃၀
၆	ရှောက်ချဉ်နှင့် သံပုရာ	၈	၈	၉၂၃၈.၆၃	၇၃၉၀၉
၇	လိုင်ချီး	၈	၈	၉၁၉၈.၂၅	၇၃၅၈၆
စုစုပေါင်း		၁၅၉	၁၅၉	၃၇၉၉.၀၆	၆၀၄၀၅၀

(ဂ) အခြားဈေးကွက်ဝင်သီးနှံများစိုက်ပျိုးထုတ်လုပ်မှု

စဉ်	သီးနှံအမည်	စိုက် (ဧက)	ရိတ် (ဧက)	အထွက်နှုန်း (တင်း)	အထွက်ပေါင်း (တင်း)
၁	အစေ့ထုတ် ပြောင်း	၂၆၈၈၀	၂၆၈၈၀	၆၂.	၁၆၆၆၄၈၀
၂	မြေပဲ	၈၃၄	၈၃၄	၄၈.၉၈	၄၀၈၅၁
၃	ပဲစင်းငုံ	၈၂	၈၂	၁၈.၂၆	၁၄၉၇
၄	ပဲပုပ်	၂၇၄၈	၂၇၄၈	၁၉.၃	၅၃၀၃၄
၅	ပန်းနှမ်း	၂၀၅၅	၂၀၅၅	၈.၈၇	၁၈၂၂၂
၆	ကြက်သွန်ဖြူ	၄၆၂	၄၆၂	၁၈၅၆.၆၄	၈၅၇၇၆၈
စုစုပေါင်း		၃၃၀၆၁	၃၃၀၆၁	၇၉.၇၉	၂၆၃၇၈၅၂

(ဃ) လယ်ယာသုံးစက်ကိရိယာ သုံးစွဲမှုအခြေအနေ

စဉ်	အစိုးရ							ပုဂ္ဂလိက						
	လယ် ထွန် စက်	လက် တွန်း ထွန် စက်	မျိုး စေ့ ချ စက်	Combine Harvester	ရိတ် သိမ်း စက်	ချွေ လှေ့ စက်	ရေ စုပ် စက်	လယ် ထွန် စက်	လက် တွန်း ထွန် စက်	မျိုး စေ့ ချ စက်	Combine Harvester	ရိတ် သိမ်း စက်	ချွေ လှေ့ စက်	ရေ စုပ် စက်
၁	-	-	-	-	-	-	-	၆၄	၄၀၉	-	၈	၂၇	၁၂	၈၂

(င) လယ်ယာသုံးထယ်၊ ထွန်နှင့် ကျွဲ၊ နွားကောင်ရေ

စဉ်	ထယ်အရေအတွက်	ထွန်အရေအတွက်	ကျွဲကောင်ရေ	နွားကောင်ရေ
၁	၁၃၁၂	၁၉၄၉	၁၅၀၇	၂၆၂၃

(စ) ဒေသတွင်း ဆန်ဖူလုံမှုရာခိုင်နှုန်း

စဉ်	အကြောင်းအရာ	ရေ တွက် ပုံ	၂၀၂၁- ၂၀၂၂ အမှန်	၂၀၂၂-၂၀၂၃ အမှန်
၁	လူဦးရေ	ဦး	၄၂၇၇၄	၄၁၉၄၈
၂	လူတစ်ဦးတစ်နှစ်စားသုံးမှု	တင်း	၁၃.၅	၁၂
	-ကျေးလက်နေ	တင်း	၂၇၆၃၄၅	၂၄၃၂၁၆
	-မြို့နေ	တင်း	၃၀၁၁၀၄	၂၆၀၁၆၀
၃	ဝမ်းစာလိုအပ်ချက်	တင်း	၅၇၇၄၄၉	၅၀၃၃၇၆
၄	စပါးစိုက်ဧကပေါင်း	ဧက	၁၅၆၆၄	၁၅၆၆၄
	-အထွက်နှုန်း	တင်း	၆၉.၇၂	၆၉.၅၄
	-အထွက်တင်း	တင်း	၁၀၉၂၁၂၂	၁၀၈၉၃၃၈
၅	လာမည့်နှစ်စပါးစိုက်ဧက	ဧက	၁၅၆၆၄	၁၅၆၆၄
၆	ချန်လှပ်ရမည့်တင်း	တင်း	၇၈၃၂၀	၇၈၃၂၀
၇	အသုံးပြုတင်း	တင်း	၆၅၅၇၆၉	၅၈၁၆၉၆
၈	ပိုလျှံမှု	တင်း	(+)၄၃၆၃၅၃	(+)၅၀၇၆၄၂
၉	ဝမ်းစာကျန်ရှိမှု	တင်း	(+)၄၃၆၃၅၃	(+)၅၀၇၆၄၂
၁၀	ဖူလုံမှု	%	၁၆၇.၀၀%	၁၈၇.၂၇%

(ဆ) ဒေသတွင်းဆီဖူလုံမှုရာခိုင်နှုန်း

စဉ်	အကြောင်းအရာ	ရေတွက်ပုံ	၂၀၂၁-၂၀၂၂ အမှန်	၂၀၂၂-၂၀၂၃ အမှန်
၁	လူဦးရေ	ဦး	၄၂၇၇၄	၄၁၉၄၈
၂	လူတစ်ဦးတစ်နှစ်စားသုံးမှု	ပိဿာ	၆	၆
	ဝမ်းစာလိုအပ်ချက်	တန်	၄၁၉.၀၁	၄၁၀.၉၂
	ဆီထွက်ရှိမှု	တင်း	၂၉၃.၉၉	၂၉၀.၃၄
၃	အလေအလွင့်နှင့်အခြား	တင်း	၃၇၃၅	၅၈၁၃
၄	ချန်လှပ်ရမည့်တင်း	ဧက	၅၉၅၇	၅၃၈၃
	အသုံးပြုမှု	မက်/တန်	၄၁၄.၈၆	၄၀၆.၈၅
	လိုအပ်မှု	မက်/တန်	(-)၁၂၅.၀၃	(-)၁၂၀.၅၈
၅	ဖူလုံမှု	ရာခိုင်နှုန်း	၇၀.၁၆%	၇၀.၆၆%

မွေးမြူရေးလုပ်ငန်းများ

၂၅။ မိုးနဲမြို့နယ်၏ မွေးမြူရေးလုပ်ငန်းဆောင်ရွက်နိုင်မှု အခြေအနေမှာ အောက်ပါအတိုင်းဖြစ်ပါသည်-

(က) မွေးမြူရေးဇုန်များ

စဉ်	မြို့နယ်	မွေးမြူရေးဇုန်များ
၁။	မိုးနဲမြို့နယ်	မရှိပါ

(ခ) မြို့နယ်မွေးမြူရေး (ကောင်ရေ)

စဉ်	မြို့နယ်/ မြို့	ခုနှစ်	ကျွဲ	နွား	ဝက်	သိုး/ ဆိတ်	ကြက်	ဘဲ	ငှက်
	မိုးနဲမြို့နယ်	၂၀၂၂-၂၀၂၃	၅၄၅၀	၁၇၁၀၀	၁၂၇၀၄	-	၄၅၆၆၇	၇၀	
၁	ဥယျာဉ်ရပ်ကွက်	။	-	၁၀၀	၈၅၆	-	၁၅၀	-	-
၂	လွိုင်မြေရပ်ကွက်	။	-	၅၀	၉၄၆	-	၂၂၀၀	-	-
၃	ပေါ်မိုင်းရပ်ကွက်	။	-	၁၀၀	၉၈၀	-	၅၀၀၀	-	-
၄	နာဟောင်ရပ်ကွက်	။	-	၂၅၀	၂၇၅	-	၁၀၀၀	-	-
၅	နောင်ကျော့ရပ်ကွက်	။	-	၂၃၀	၄၀၅	-	၁၀၅၀	-	-
၆	နမ့်မော်ဆွမ်အုပ်စု	။	၂၅၀	၄၀၀	၆၀၄	-	၂၀၀၀	-	-
၇	နောင်မြိုင်အုပ်စု	။	၄၅၀	၁၆၀၀	၈၀၀	-	၈၀၀၀	၆၀	-
၈	ဝမ်ဟေအုပ်စု	။	၅၀	၈၅၀	၅၀၀	-	၂၃၅၉	-	-
၉	ကုန်းလွန်းအုပ်စု	။	၅၀၀	၁၀၀၀	၇၆၄	-	၁၆၀၆	-	-

စဉ်	မြို့နယ်/ မြို့	ခုနှစ်	ကျွဲ	နွား	ဝက်	သိုး/ ဆိတ်	ကြက်	ဘဲ	ငှက်
၁၀	ကွန်နားအုပ်စု	၂၀၂၂-၂၀၂၃	၅၅၀	၁၁၀၀	၉၀၀	-	၁၀၀၀		-
၁၁	ဝမ်နားအုပ်စု	။	၂၅၀	၁၅၀၀	၃၂၉	-	၁၃၀၀		-
၁၂	ပန်စိမ်း(ကာဟ)အုပ်စု	။	၇၅၀	၂၀၀၀	၇၀၀	-	၂၂၆၆		-
၁၃	နောင်လိုင်အုပ်စု	။	၁၀၀	၁၁၃၀	၈၀၉	-	၃၀၀၀		-
၁၄	မိုင်ဟိုင်းအုပ်စု	။	၂၅၁	၁၅၀၀	၅၇၉	-	၁၃၈၇		-
၁၅	နားခံအုပ်စု	။	၁၀၉	၁၄၅၀	၉၀၀	-	၁၀၀		-
၁၆	ကွန်လုံအုပ်စု	။	၂၄၀	၂၀၀၀	၂၃၇	-	၁၉၃၁		-
၁၇	နောင်ဟီးအုပ်စု	။	၅၀၀	၁၀၉၀	၁၀၈၉	-	၂၀၀၀	၁၀	-
၁၈	နားပေါ့အုပ်စု	။	၅၅၀	၂၀၀	၉၁၂	-	၄၂၇၆		-
၁၉	ဟိုဟအုပ်စု	။	၉၀၀	၅၅၀	၁၁၉	-	၅၀၄၂		-

စဉ်	မြို့နယ်/မြို့	ခုနှစ်	ကျွဲ	နွား	ဝက်	သိုး/ ဆိတ်	ကြက်	ဘဲ	ငုံး
	ကျိုင်းတောင်းမြို့	၂၀၂၂-၂၀၂၃	၃၈၉၃	၅၇၉၀	၅၂၉၀	-	၈၆၈၂	-	-
၂၀	အမှတ်(၁)ရပ်ကွက်	။	၅၀၀	၇၅၀	၂၆၀	-	၉၇၄	-	-
၂၁	အမှတ်(၂)ရပ်ကွက်	။	၄၅၀	၉၅၀	၃၆၈	-	၆၀၀	-	-
၂၂	အမှတ်(၃)ရပ်ကွက်	။	၄၅၀	၈၀၀	၇၅၄	-	၆၀၈	-	-
၂၃	အမှတ်(၄) ရပ်ကွက်	။	၃၅၀	၈၇၀	၃၅၆	-	၁၀၀၀	-	-
၂၄	အမှတ်(၅) ရပ်ကွက်	။	၄၉၉	၉၀၀	၅၆၀	-	၁၅၀၀	-	-
၂၅	အမှတ်(၆) ရပ်ကွက်	။	၇၉၀	၆၅၀	၂၇၉	-	၂၀၀၀	-	-
၂၆	အမှတ်(၇) ရပ်ကွက်	။	၈၅၄	၈၇၀	၅၉၃	-	၂၀၀၀	၂၀	-
	မြို့နယ်ချုပ်		၉၃၄၃	၂၂၈၉၀	၁၇၉၉၄	-	၅၄၃၄၉	၉၀	-

(ဂ) မြို့နယ်အသားထုတ်လုပ်မှု (ပိဿာ)

စဉ်	မြို့နယ်/ မြို့	ခုနှစ်	ကျွဲ	နွား	ဝက်	သိုး/ ဆိတ်	ကြက်	ဘဲ	ငုံး
	မိုးနဲမြို့နယ်	၂၀၂၂-၂၀၂၃	-	၇၆၈၅၅	၂၅၇၆၅၉	-	၁၈၉၄၅၃	၅၂၂	
၁	ဥယျာဉ်ရပ်ကွက်	။	-	၃၄၇၈	၄၈၉၄	-	၁၀၀၀၀	၅၀	
၂	လွိုင်မြေရပ်ကွက်	။	-	၄၈၈၈	၁၄၈၉၄	-	၁၁၀၀၀	၃၀	
၃	ပေါ်မိုင်းရပ်ကွက်	။	-	၅၈၅၈	၁၃၈၉၄	-	၁၀၂၂၂	၃၀	
၄	နာဟောင်ရပ်ကွက်	။	-	၂၅၆၀	၁၀၈၉၄	-	၁၁၂၃၄	၂၄	
၅	နောင်ကျော့ရပ်ကွက်	။	-	၈၅၈	၁၆၈၉၄	-	၁၀၄၅၃	၅၅	
၆	နမ့်မော်ဆွမ်အုပ်စု	။	-	၈၅၀	၁၁၈၉၀	-	၁၀၄၅၆	၁၀	
၇	နောင်မြိုင်အုပ်စု	။	-	၄၈၅	၁၄၈၉၀	-	၁၁၆၆၄	၃၃	
၈	ဝမ်ဟေအုပ်စု	။	-	၂၈၅၈	၉၈၉၄	-	၁၀၄၅၃	၅၀	
၉	ကုန်းလွန်းအုပ်စု	။	-	၄၀၅၃	၄၈၉၄	-	၁၀၉၈၀	၂၁	

စဉ်	မြို့နယ်/ မြို့	ခုနှစ်	ကျွဲ	နွား	ဝက်	သိုး/ ဆိတ်	ကြက်	ဘဲ	ငှက်
၁၀	ကွန်နားအုပ်စု	၂၀၂၂-၂၀၂၃	-	၈၅၆	၁၅၈၉၆	-	၁၀၃၀၀	၂၀	
၁၁	ဝမ်နားအုပ်စု	။	-	၂၈၅၀	၃၃၈၉၄	-	၁၀၄၄၅	၁၂	
၁၂	ပန်စိမ်း(ကာဟ)အုပ်စု	။	-	၁၈၅၈	၂၂၈၉၄	-	၁၀၈၇၀	၃၁	
၁၃	နောင်လိုင်အုပ်စု	။	-	၅၈၈၈	၁၅၈၉၄	-	၁၀၆၇၀	၄၀	
၁၄	မိုင်ဟိုင်းအုပ်စု	။	-	၁၅၇၅၇	၃၀၈၂၁	-	၂၅၂၃၈	၇၈	
၁၅	နားခံအုပ်စု	။	-	၆၈၅၈	၁၄၈၀၀	-	၁၁၃၄၅	၂၃	
၁၆	ကွန်လုံအုပ်စု	။	-	၁၃၉၀၀	၁၅၄၂၂	-	၁၀၁၂၃	၁၅	
၁၇	နောင်ဟီးအုပ်စု	။	-	၁၂၀၀	၂၀၀၀	-	၁၅၀၀	-	
၁၈	နားပေါ့အုပ်စု	။	-	၅၀၀	၁၀၀၀	-	၁၀၀၀	-	
၁၉	ဟိုဟအုပ်စု	။	-	၁၃၀၀	၂၀၀၀	-	၁၅၀၀	-	

စဉ်	မြို့နယ်/ မြို့	ခုနှစ်	လွှဲ	နွား	ဝက်	သိုး/ ဆိတ်	ကြက်	ဘဲ	ငုံး
	ကျိုင်းတောင်းမြို့	၂၀၂၂-၂၀၂၃	-	၁၀၉၀၆	၁၀၄၂၃		၁၀၅၇၈	၁၃၉	
၂၀	အမှတ်(၁)ရပ်ကွက်	။	-	၁၀၀၀	၁၅၀၀		၁၅၀၀		
၂၁	အမှတ်(၂)ရပ်ကွက်	။	-	၁၀၀၀	၁၀၀၀		၁၀၀၀		
၂၂	အမှတ်(၃)ရပ်ကွက်	။	-	၁၀၀၀	၁၀၀၀		၁၀၀၀		
၂၃	အမှတ်(၄) ရပ်ကွက်	။	-	၃၀၀၀	၂၀၂၃		၂၅၀		
၂၄	အမှတ်(၅) ရပ်ကွက်	။	-	၃၀၀၆	၃၄၀၀		၂၅၀	၁၃၉	
၂၅	အမှတ်(၆) ရပ်ကွက်	။	-	၉၀၀	၅၀၀		၅၇၈		
၂၆	အမှတ်(၇) ရပ်ကွက်	။	-	၁၀၀၀	၁၀၀၀		၁၅၀၀		
	မြို့နယ်ချုပ်	။		၈၇၇၆၁	၂၆၈၀၈၂		၂၀၀၀၃၁	၆၆၁	

(ဃ) မြို့နယ်ကြက်/ဘဲ/ငုံးဥထုတ်လုပ်မှု (လုံး)

စဉ်	မြို့နယ်/ မြို့	ခုနှစ်	ကြက်ဥ	ဘဲဥ	ငုံးဥ
	မိုးနဲမြို့နယ်	၂၀၂၂-၂၀၂၃	၂၈၈၀၀၀	၂၄၆၀	
၁	ဥယျာဉ်ရပ်ကွက်	။	၂၅၆၀၀		
၂	လွိုင်မြေရပ်ကွက်	။	၂၅၀၀၀		
၃	ပေါ်မိုင်းရပ်ကွက်	။	၂၃၅၀၀		
၄	နာဟောင်ရပ်ကွက်	။	၂၆၉၀၀		
၅	နောင်ကျော့ရပ်ကွက်	။	၂၂၇၀၀		
၆	နမ့်မော်ဆွမ်အုပ်စု	။	၁၇၅၉၁		
၇	နောင်မြိုင်းအုပ်စု	။	၁၄၀၀၀	၃၇၀	
၈	ဝမ်ဟေအုပ်စု	။	၁၈၀၀၀		
၉	ကုန်းလွန်းအုပ်စု	။	၁၁၀၀၀		
၁၀	ကွန်နားအုပ်စု	။	၁၆၀၀၀		
၁၁	ဝမ်နားအုပ်စု	။	၄၅၃၃		
၁၂	ပန်စိမ်း(ကာဟ)အုပ်စု	။	၁၄၀၀၀		
၁၃	နောင်လိုင်အုပ်စု	။	၁၉၀၀၀		
၁၄	မိုင်ဟိုင်းအုပ်စု	။	၂၀၀၀		
၁၅	နားခံအုပ်စု	။	၁၅၀၀၀	၁၁၀၀	
၁၆	ကွန်လုံအုပ်စု	။	၁၁၀၀၀		
၁၇	နောင်ဟီးအုပ်စု	။	၇၂၀၀	၉၃၀	

စဉ်	မြို့နယ်/ မြို့	ခုနှစ်	ကြက်ဥ	ဘဲဥ	ငုံးဥ
၁၈	နားပေါ့အုပ်စု	၂၀၂၂-၂၃	၆၄၀၀		
၁၉	ဟိုဟအုပ်စု	။	၈၅၇၆		
	ကျိုင်းတောင်းမြို့	၂၀၂၂-၂၃	၃၅၄၀၀	၂၀၀၀	
၂၀	အမှတ်(၁)ရပ်ကွက်	။	၅၄၀၀		
၂၁	အမှတ်(၂)ရပ်ကွက်	။	၃၈၀၀		
၂၂	အမှတ်(၃)ရပ်ကွက်	။	၄၈၀၀		
၂၃	အမှတ်(၄)ရပ်ကွက်	။	၅၂၀၀		
၂၄	အမှတ်(၅)ရပ်ကွက်	။	၆၂၀၀		
၂၅	အမှတ်(၆)ရပ်ကွက်	။	၄၀၀၀		
၂၆	အမှတ်(၇)ရပ်ကွက်	။	၆၀၀၀	၂၀၀၀	
	မြို့နယ်ချုပ်		၃၂၃၄၀၀	၄၄၆၀	

(င) မြို့နယ်နို့ထွက်ပစ္စည်းထုတ်လုပ်မှု

စဉ်	မြို့နယ်/ မြို့	ခုနှစ်	နို့စားနွား (ကောင်ရေ)	နို့ထွက် (ပိဿာ)
	မိုးနဲမြို့နယ်	၂၀၂၂-၂၀၂၃	၁၆	၁၅၅
၁	ဥယျာဉ်ရပ်ကွက်	။	၆	၅၉
၂	လွိုင်မြေရပ်ကွက်	။		
၃	ပေါ့မိုင်းရပ်ကွက်	။		
၄	နာဟောင်ရပ်ကွက်	။		

စဉ်	မြို့နယ်/ မြို့	ခုနှစ်	နို့စားနွား (ကောင်ရေ)	နို့ထွက် (ပိဿာ)
၅	နောင်ကျော့ရပ်ကွက်	၂၀၂၂-၂၀၂၃		
၆	နမ့်မော်ဆွမ်အုပ်စု			
၇	နောင်မြိုင်းအုပ်စု			
၈	ဝမ်ဟေအုပ်စု			
၉	ကုန်းလွန်းအုပ်စု			
၁၀	ကွန်နားအုပ်စု			
၁၁	ဝမ်နားအုပ်စု			
၁၂	ပန်စိမ်း(ကာဟ)အုပ်စု			
၁၃	နောင်လိုင်အုပ်စု			
၁၄	မိုင်ဟိုင်းအုပ်စု			
၁၅	နားခံအုပ်စု		၁၀	၉၆
၁၆	ကွန်လုံအုပ်စု			
၁၇	နောင်ဟီးအုပ်စု			
၁၈	နားပေါ့အုပ်စု			
၁၉	ဟိုဟအုပ်စု			
	ကျိုင်းတောင်းမြို့	၂၀၂၂-၂၀၂၃	၁၄	၁၄၅
၂၀	အမှတ်(၁)ရပ်ကွက်			
၂၁	အမှတ်(၂)ရပ်ကွက်			
၂၂	အမှတ်(၃)ရပ်ကွက်			
၂၃	အမှတ်(၄)ရပ်ကွက်			

စဉ်	မြို့နယ်/ မြို့	ခုနှစ်	နို့စားနွား (ကောင်ရေ)	နို့ထွက် (ပိဿာ)
၂၄	အမှတ်(၅)ရပ်ကွက်	၂၀၂၂-၂၀၂၃	၁၄	၁၄၅
၂၅	အမှတ်(၆)ရပ်ကွက်			
၂၆	အမှတ်(၇)ရပ်ကွက်			
မြို့နယ်ချုပ်			၃၀	၃၀၀

(စ) မြို့နယ်ငါး၊ ပုစွန်မွေးမြူမှု အခြေအနေ

စဉ်	မြို့နယ်	ငါး			ပုစွန်		
		အရေအတွက် (ကန်)	ဧက	ထုတ်လုပ်မှု (ပိဿာ)	အရေအတွက် (ကန်)	ဧက	ထုတ်လုပ်မှု (ပိဿာ)
၁	မိုးနဲမြို့	၂	၄၃.၄၅၈	၂၅၉၀	-	-	-

(ဆ) ရေချိုရေငန်ငါးဖမ်းလုပ်ငန်းမှအသားထုတ်မှု(တန်)

စဉ်	မြို့နယ်	ရေချိုရေငန်ငါးဖမ်းလုပ်ငန်းမှအသားထုတ်လုပ်မှု
၁။	မိုးနဲမြို့နယ်	မရှိပါ

စက်မှုလက်မှုလုပ်ငန်း

၂၆။ မိုးနဲမြို့နယ်၏ စက်မှုလက်မှုလုပ်ငန်း ဆောင်ရွက်နိုင်မှု အခြေအနေမှာ အောက်ပါအတိုင်းဖြစ်ပါသည်-

(က) စက်မှုဇုန်များ

စဉ်	မြို့နယ်	စက်မှုဇုန်များ
၁။	မိုးနဲမြို့နယ်	မရှိပါ။

(ခ) မြို့နယ်ရှိစက်ရုံများ

စဉ်	မြို့နယ်	စက်ရုံများ
၁။	မိုးနဲမြို့နယ်	မရှိပါ

(ဂ) မြို့နယ်ရှိအလုပ်ရုံများ

စဉ်	မြို့နယ်	အလုပ်ရုံများ
၁။	မိုးနဲမြို့နယ်	မရှိပါ

(ဃ) အိမ်တွင်းစက်မှုလက်မှုလုပ်ငန်းများ

စဉ်	မြို့နယ်/ မြို့	စက်မှုလက်မှုလုပ်ငန်း အမျိုးအစား	အရေ အတွက်	လုပ်သား အင်အား
၁	မိုးနဲမြို့နယ်	စက်ချုပ်လုပ်ငန်း	၁၀	၁၀
၂		ပန်းတိမ်လုပ်ငန်း	၃	၃
၃		ပန်းဘဲ	-	-
၄		မုန့်လုပ်ငန်း	-	-
၅		ဆန်စက်	၁၂	၁၂
၆		ဆီစက်	၃	၃
၇		ယွန်းထည်လုပ်ငန်း	၁	၁
၈		ဝါးခမောက်လုပ်ငန်း	၁	၁
၁	ကျိုင်းတောင်းမြို့	စက်ချုပ်လုပ်ငန်း	၅	၅
၂		ပန်းတိမ်လုပ်ငန်း	၂	၂
၃		ပန်းဘဲ	-	-
၄		မုန့်လုပ်ငန်း	-	-

စဉ်	မြို့နယ်/ မြို့	စက်မှုလက်မှုလုပ်ငန်း အမျိုးအစား	အရေ အတွက်	လုပ်သား အင်အား
၅		ဆန်စက်	၁	၁
၆		ဆီစက်	-	-
၇		ယွန်းထည်လုပ်ငန်း	-	-
၈		ဝါးခမောက်လုပ်ငန်း	-	-
မြို့နယ်ချုပ်			၃၈	၃၈

သစ်တောလုပ်ငန်း ဆောင်ရွက်မှုအခြေအနေ

၂၇။ မိုးနဲမြို့နယ်၏ သစ်တောလုပ်ငန်းနှင့် ပတ်သက်သော အချက်အလက်များမှာ အောက်ပါအတိုင်းဖြစ်ပါသည်-

(က) သစ်တောများ

စဉ်	အကြောင်းအရာ	ဧရိယာ(ဧက)	ပေါက်သည့် အပင်များ
၁	ကြိုးဝိုင်း	၆၃၇၃၃၆.၃	ကျွန်း၊ ယဉ်းကတိုး၊ ပိတောက်၊ တမလန်း၊ အင်ကြင်း၊ ဖန်ခါး၊ သနပ်ခါး၊ သစ်အယ်၊ လောက်ယား၊ သဒီ၊ ရှား
၂	ကြိုးပြင်	၅၆၉၁၂.၇	
မြို့နယ်ချုပ်		၆၉၄၂၄၉.၀	

(ခ) စီးပွားဖြစ်သစ်တောစိုက်ခင်း

စဉ်	စိုက်ပျိုးသူ	နိုင်ငံ/ ပုဂ္ဂလိက ပိုင်	စိုက် ဧက	တည် နေရာ	အပင် အမျိုး အစား	အရေ အတွက်
၁	သစ်တော ဦးစီးဌာန၊ မိုးနဲမြို့	နိုင်ငံပိုင်	၅၀	စက်တော် ကြိုးဝိုင်း၊ 93H/14- N-551072	ကျွန်း	၆၀၅၀၀ ပင်
၂	သစ်တော ဦးစီးဌာန၊ မိုးနဲမြို့	ပုဂ္ဂလိက ပိုင်	၂၅၀	ကျိုင်း တောင်း ကြိုးဝိုင်း	ကျွန်း	၁၅၀၇၅၀ ပင်
မြို့နယ်ချုပ်			၃၀၀		ကျွန်း	၂၁၁၂၅၀

(ဂ) သစ်ထုတ်လုပ်မှု

စဉ်	မြို့နယ်	သစ်ထုတ်လုပ်မှု
၁။	မိုးနဲမြို့နယ်	မရှိပါ

(ဃ) သစ်တောထွက်ပစ္စည်းများ

စဉ်	အမျိုးအစား	ရေတွက်ပုံ	ထုတ်လုပ်မှု
၁	ထင်း	ကုဗတန်	၄၀၀
၂	မီးသွေး	ကုဗတန်	၂၇၀
၃	ဝါး	လုံး(၀၀၀)	၃၅
၄	ကြိမ်	လုံး(၀၀၀)	-

စဉ်	အမျိုးအစား	ရေတွက်ပုံ	ထုတ်လုပ်မှု
၅	ရှားစေး	ပိဿာ	-
၆	သစ်ခေါက်	ပိဿာ	-
၇	သစ်ခွ	ပိဿာ	-
၈	သနပ်ခါး	ပိဿာ	-
၉	ဖာလာစေ့	ပိဿာ	-
၁၀	ပျားရည်	ပိဿာ	၄၀
၁၁	ခနီ	ဗျစ်	၂၀
၁၂	အင်တွဲ/ပွဲညက်	ပိဿာ	၆၅၀
၁၃	လျှော်	ပိဿာ	၁၂၅

တွင်းထွက်ပစ္စည်းထုတ်လုပ်မှုလုပ်ငန်း

၂၈။ မိုးနဲမြို့နယ်၏ တွင်းထွက်ပစ္စည်း ထုတ်လုပ်မှုလုပ်ငန်းနှင့် ပတ်သက်သော အချက်အလက်များမှာအောက်ပါအတိုင်းဖြစ်ပါသည်-

(က) ဓါတ်သတ္တုတူးဖော်ထုတ်လုပ်မှု - မရှိပါ။

(ခ) ကျောက်မျက်တူးဖော်ထုတ်လုပ်မှု - မရှိပါ။

စွမ်းအင်နှင့်လျှပ်စစ်ကဏ္ဍ

၂၉။ မိုးနဲမြို့နယ်၏ စွမ်းအင်/ လျှပ်စစ်ကဏ္ဍနှင့်ပတ်သက်သော အချက်အလက်များမှာ တဘက်ပါအတိုင်းဖြစ်ပါသည်-

(က) ဓါတ်ဆီ/ဒီဇယ်အရောင်းဆိုင်

စဉ်	မြို့နယ်/ မြို့	ဆိုင်အမည်	နိုင် ငံ ပိုင်	ပုဂ္ဂလိက ပိုင်	တစ်နှစ် ရောင်းချမှု စည်ပေါင်း	
					ဓာတ် ဆီ	ဒီ ဇယ်
	မိုးနဲမြို့နယ်					
၁	ပေါ်မိုင်းရပ်ကွက်	၀၇၄၈		ပုဂ္ဂလိကပိုင်	၃၇၃	၁၇၀
၂	ကုန်းကျောင်းရွာ	ကြာပွင့်ဖြူ		ပုဂ္ဂလိကပိုင်	၂၀၂	၈၄
၃	အောင်သပြေရွာ	ဟွမ်		ပုဂ္ဂလိကပိုင်	၅၉၃	၅၀၉
၄	ကတ်နောက်ရွာ	TBG		ပုဂ္ဂလိကပိုင်	၂၆၂	၅၁၅
၅	နားခံရွာ	ထွေးခမ်း		ပုဂ္ဂလိကပိုင်	၃၄၀	၄၅၉
	ကျိုင်းတောင်းမြို့					
၁	ရပ်ကွက်(၄)	ဖူးသစ်		ပုဂ္ဂလိကပိုင်	၃၆၅	၉၃
	မြို့နယ်ချုပ်	၆			၂၁၃၅	၁၈၃၀

(ခ) သဘာဝဓါတ်ငွေ့အရောင်းဆိုင်များ

စဉ်	သဘာဝဓါတ်ငွေ့ ဆိုင်အမည်	နိုင်ငံပိုင်	ပုဂ္ဂလိက ပိုင်	တစ်နှစ်ရောင်းရ ကုဗပေပေါင်း
	-	-	-	-

ပို့ဆောင်ရေးနှင့် လမ်းပန်းဆက်သွယ်ရေးလုပ်ငန်း

၃၀။ မိုးနဲမြို့နယ်၏ ပို့ဆောင်ရေးနှင့် လမ်းပန်းဆက်သွယ်ရေး လုပ်ငန်းနှင့်ပတ်သက်သော အချက်အလက်များမှာ အောက်ပါအတိုင်း ဖြစ်ပါသည်-

(က) လေကြောင်းလမ်း

စဉ်	မြို့နယ်	လေကြောင်းလမ်းများ
၁။	မိုးနဲမြို့နယ်	မရှိပါ

(ခ) ရေကြောင်းလမ်း

စဉ်	မြို့နယ်	ရေကြောင်းလမ်းများ
၁။	မိုးနဲမြို့နယ်	မရှိပါ

(ဂ) ရထားလမ်းနှင့် ဘူတာရုံများ

စဉ်	ရထားလမ်း အမည်	မြို့နယ်အတွင်း		အရှည်မိုင်	ဘူတာအရေအတွက်	
		မှ	ထိ		ကြီး	သေး
၁	မိုးနဲ-နမ့်စန်(လက်ရှိ ပြေးဆွဲမှုမရှိတော့ပါ)	-	-	၂၇မိုင် ၄၆လုံး ၅သံကြိုး	-	၁
	မြို့နယ်ချုပ်	-	-	၂၇မိုင် ၄၆လုံး ၅သံကြိုး	-	၁

(ဃ) ကားဂိတ်များ

စဉ်	မြို့နယ်/ မြို့	ကားဂိတ် အမည်	ပြေးဆွဲသည့် ခရီးစဉ်	ပြေးဆွဲ သည့်ယာဉ် အမျိုး အစား	ပြေးဆွဲ သည့် ယာဉ် စီးရေ
၁	မိုးနဲ မြို့နယ်	ရွှေဝိုးတောင်း	မိုးနဲ-တောင်ကြီး	ဟိုင်းအိတ်	၁၆
		ချယ်ရီမြေ	မိုးနဲ- တောင်ကြီး	Probox	၁၀
		မိုးနဲသား	မိုးနဲ- တောင်ကြီး	Probox	၂
၂	ကျိုင်း တောင်း မြို့	ရွှေမြင့်မိုရ်	ကျိုင်းတောင်း- နမ့်စန်	Probox	၆
		ရှမ်းရွှေ တောင်တန်း	ကျိုင်းတောင်း- တောင်ကြီး	Probox	၁၀
		ရွှေတောင်ကြီး	။	Probox	၉
		ငွေတိုး	။	Probox	၈
		ရွှေဂုဏ်ရောင်	။	Probox	၆
		ရန်တိုင်းအောင်	။	Probox	၆
		ရွှေညီနောင်	။	Mini Bus	၅
မြို့နယ်ချုပ်	၁၀			၇၈	

လမ်းဦးစီးဌာနနှင့် တံတားဦးစီးဌာနများမှ ဆောင်ရွက်သည့်လုပ်ငန်းများ
 ၃၁။ လမ်းဦးစီးဌာနနှင့် တံတားဦးစီးဌာနများမှ ဆောင်ရွက်သည့်
 လုပ်ငန်းများမှာ တဘက်ပါအတိုင်းဖြစ်ပါသည်-

(က) ကားလမ်း

စဉ်	ကားလမ်းအမည်	မြို့နယ်အတွင်း		အရှည်မိုင်
		မှ	ထိ	
၁	မိုးနဲ-နမ့်စန်လမ်း	မိုးနဲ	နမ့်စန်	၃၀ မိုင်
၂	မိုးနဲ-မောက်မယ်လမ်း	မိုးနဲ	မောက်မယ်	၂၇ မိုင်
၃	မိုးနဲ-လင်းခေးလမ်း	မိုးနဲ	လင်းခေး	၂၂ မိုင်
၄	မိုးနဲ-ကျိုင်းတောင်းလမ်း	မိုးနဲ	ကျိုင်းတောင်း	၅၁ မိုင်

(ခ) မြို့နယ်ချင်းဆက်လမ်းများ

စဉ်	လမ်းအမည်	အရှည် (မိုင်/ ဖာလုံ)	အမျိုးအစား		
			ကတ္တရာ	ကျောက် ချော	အမာခံ လမ်း
၁	နမ့်စန်-မိုးနဲ-မိုင်းတုံ- မိုင်းဆတ်လမ်း	၂၃/၅	၂၃/၅	-	-
၂	မိုးနဲ(နားခံ)- ကျိုင်းတောင်း- ဆိုင်းခေါင်-ကွန်ဟိန်းလမ်း	၂၅/၀	၂၅/၀	-	-
၃	မိုးနဲ-မောက်မယ်လမ်း	၉/၀	၉/၀	-	-
၄	ခိုလမ်- ကျိုင်းတောင်းလမ်း	၂၃/၀	၂၃/၀	-	-
၅	ကျိုင်းတောင်း- မိုင်းပန်လမ်း	၃၄/၀	၁၇/၅	၃/၅	၁၂/၆
မြို့နယ်ချုပ်		၁၁၄/၅	၉၈/၂	၃/၅	၁၂/၆

(ဂ) တံတားများ

(၁) ပေ(၁၈၀)အထက်တံတားများ

စဉ်	တံတားအမည်	အရှည် (ပေ)	အမျိုး အစား	တည် ဆောက် သည့်ခုနှစ်	သွားလာ နိုင်သည့် ယာဉ် (ကား/ ရထား)
၁	ဟိုတဘေလီ တံတား	၃၆၀	ဘေလီ သံဘောင်	၂၀၀၀	ကား(၁၀) တန်
	မြို့နယ်ချုပ်	၃၆၀	ဘေလီ သံဘောင်	၂၀၀၀	ကား(၁၀) တန်

(၂) ပေ(၁၈၀)အောက်တံတားများ

စဉ်	ပေ(၅၀)မှ (၁၀၀)ရှိ တံတား	အရှည် (ပေ)	အမျိုး အစား	တည်ဆောက် သည့်ခုနှစ်	သွားလာနိုင်သည့် ယာဉ် (ကား/ရထား)	ပေ(၅၀) အောက်တံတား အရေအတွက်
၁	တံတားအမှတ် ၁/၃၅	၉၀	R.C.C	၂၀၁၄-၂၀၁၅	ကား	မိုးနဲမြို့နယ် (၁၅၄)စင်း၊ ကျိုင်းတောင်း မြို့(၁၉၅)စင်း
၂	တံတားအမှတ် ၃/၂၄	၉၀	R.C.C	၂၀၁၅-၂၀၁၆	ကား	
၃	တံတားအမှတ် ၄/၂၇	၉၀	R.C.C	၂၀၁၄-၂၀၁၅	ကား	
၄	တံတားအမှတ် ၃/၃	၅၀	R.C.C	၂၀၁၃-၂၀၁၄	ကား	
၅	နမ့်မတံတား	၁၂၀	ဘေလီ	၂၀၀၁	ကား	
၆	နမ့်ဟတံတား(၉)မိုင်	၇၀	သစ်သား	၂၀၁၅-၂၀၁၆	ကား	
၇	ကံကော်တံတား	၅၀	R.C.C	၂၀၁၃-၂၀၁၄	ကား	
၈	ကျိုင်းတောင်း-မိုင်းပန် တံတား	၅၀	R.C.C	၂၀၁၈-၂၀၁၉	ကား	
မြို့နယ်ချုပ်		၆၁၀				၃၄၉စင်း

(ဃ) လမ်းတံတားသုံးစက်ကိရိယာများ

စဉ်	မြို့နယ်/မြို့	လမ်းတံတားသုံးစက်ကိရိယာ				လုပ်သားဦးရေ
		မြေထိုးစက်	မြေကော်စက်	မြေကြိတ်စက်	မြေသယ်ယာဉ်	
၁	မိုးနဲမြို့နယ်	-	၁	၃	၁	၆၀
၂	ကျိုင်းတောင်းမြို့	-	-	-	-	-
မြို့နယ်ချုပ်		-	၁	၃	၁	၆၀

(င) လမ်း/ တံတားအသုံးပြုခကောက်ခံသည့်လုပ်ငန်း

စဉ်	မြို့နယ်	လမ်း/ တံတားအသုံးပြုခကောက်ခံသည့်လုပ်ငန်း
၁။	မိုးနဲမြို့နယ်	မရှိပါ

ဟိုတယ်နှင့် ခရီးသွားလုပ်ငန်း

၃၂။ မိုးနဲမြို့နယ်ရှိဟိုတယ်နှင့်ခရီးသွားလုပ်ငန်းနှင့်ပတ်သက်သော အချက်အလက်များမှာ အောက်ပါအတိုင်းဖြစ်ပါသည်-

(က) ဟိုတယ်

မိုးနဲမြို့နယ်အတွင်း ဟိုတယ် မရှိပါ။

(ခ) မိုတယ်၊ အင်း၊ တည်းခိုခန်း

စဉ်	မြို့နယ်/မြို့	မိုတယ် အရေအတွက်	အင်း အရေအတွက်	တည်းခိုခန်း အရေအတွက်
၁	မိုးနဲမြို့နယ်	-	-	၂
၂	ကျိုင်းတောင်းမြို့	-	-	၁
မြို့နယ်ချုပ်		-	-	၃

(ဂ) ကမ်းခြေနှင့် အပန်းဖြေနေရာများ

စဉ်	ကမ်းခြေ/အပန်းဖြေ နေရာအမည်	တည်နေရာ
-	-	-
မြို့နယ်ချုပ်		-

သမဝါယမအသင်းများ

၃၃။ မိုးနဲမြို့နယ်တွင်ရှိသော သမဝါယမအသင်းများမှာ အောက်ပါ အတိုင်း ဖြစ်ပါသည်-

စဉ်	မြို့နယ်/ မြို့	သမဝါယမ အသင်းပေါင်း	သမဝါယမ အသင်းစုပေါင်း	မှတ်ချက်
၁	မိုးနဲမြို့နယ်	၂၈	၁	
၂	ကျိုင်းတောင်းမြို့	-	-	
မြို့နယ်ချုပ်		၂၈	၁	

စီးပွားရေးဆိုင်ရာ အခြေခံအဆောက်အအုံများ

၃၄။ မိုးနဲမြို့နယ်တွင်ရှိသော စီးပွားရေးဆိုင်ရာ အခြေခံအဆောက် အအုံများမှာ အောက်ပါအတိုင်း ဖြစ်ပါသည်-

(က) ကုမ္ပဏီ၊ ကုန်စည်ခိုင်၊ ပွဲရုံများ၊ ဈေးနှင့်ကုန်တိုက်များ

(၁) ကုမ္ပဏီများ

စဉ်	မြို့နယ်	ကုမ္ပဏီများ
၁	မိုးနဲမြို့နယ်	မရှိပါ

(၂) ကုန်စည်ခိုင်များ

စဉ်	မြို့နယ်	ကုန်စည်ခိုင်များ
၁	မိုးနဲမြို့နယ်	မရှိပါ

(၃) ပွဲရုံများ

စဉ်	မြို့နယ်/ မြို့	ပွဲရုံအမည်	ရောင်းဝယ်သည့် ပစ္စည်းများ	တည်နေရာ
၁	မိုးနဲမြို့နယ်	ဦးမျိုးမင်း	ပဲပုတ်/ ပြောင်း/ ကြက်သွန်ဖြူ	လွိုင်မြေ ရပ်ကွက်
		ဒေါ်အားကြူ	။	။
		ဒေါ်စင်းကြူ	။	။
		ဒေါ်နန်းခမ်းစင်	။	။
		ပါလိတ်	။	နောင်မြိုင်း
		ပါအမ်	ပြောင်း/နှမ်း/ပဲစင်းငုံ	နားခံ
		ပါအင်	။	။
		လုံးစိန္တ	။	။
		ဒေါ်မာလာဖြူ	။	နာဟောင်
		စိုင်းအောင်	။	။
		ဦးတင်အောင်ကြည်	။	ဥယျာဉ်
		စိုင်းဖြိုး	။	။
၂	ကျိုင်းတောင်းမြို့	-	-	-
မြို့နယ်ချုပ်		(၁၂)ခု		

(၄) ဈေးများ

စဉ်	မြို့နယ်/မြို့	ဈေးအမည်	တည်နေရာ	မှတ်ချက်
၁	မိုးနဲမြို့နယ်	မြို့မဈေး	ဥယျာဉ်ရပ်ကွက်	
		နားခံဈေး	နားခံကျေးရွာ	
၂	ကျိုင်းတောင်းမြို့	မြို့မဈေး	အမှတ်(၅)ရပ်ကွက်	
		ကွန်မူဈေး	အမှတ်(၁)ရပ်ကွက်	
မြို့နယ်ချုပ်		(၄)ခု		

(၅) ကုန်တိုက်များ

စဉ်	မြို့နယ်	ကုန်တိုက်များ
၁	မိုးနဲမြို့နယ်	မရှိပါ

(ခ) ဘဏ်များ

စဉ်	မြို့နယ်/မြို့	ဘဏ်ပေါင်း	အစိုးရပိုင်	ပုဂ္ဂလိကပိုင်	စုစုပေါင်း
၁	မိုးနဲမြို့နယ်	၁	အစိုးရပိုင်	-	၁
၂	ကျိုင်းတောင်းမြို့	၁	အစိုးရပိုင်	-	၁
မြို့နယ်ချုပ်		၂	အစိုးရပိုင်	-	၂

(ဂ) စတိုးဆိုင်နှင့်အရောင်းဆိုင်များ

စဉ်	ဆိုင်အမျိုးအစား	အရေအတွက်
၁	စတိုးဆိုင်	၃၂
၂	ရွှေဆိုင်	၂
၃	လျှပ်စစ်ပစ္စည်းဆိုင်	၃
၄	ဖုန်း/ဖုန်းပစ္စည်းအရောင်းဆိုင်	၁၀
၅	ကွန်ပျူတာမိတ္တူ	၄
၆	ဆေးဆိုင်	၁၀
၇	စားသောက်ဆိုင်	၅၄
၈	လက်ဖက်ရည်ဆိုင်	၆
၉	ကုန်မာဆိုင်	၂၀
၁၀	စိုက်ပျိုးရေးပစ္စည်းဆိုင်	၃
၁၁	ဆောက်လုပ်ရေးပစ္စည်းဆိုင်	၁၂
၁၂	ဝန်ဆောင်မှုလုပ်ငန်းဆိုင်	၄၃
၁၃	ဆန်ဆိုင်	၂၇
၁၄	အဝတ်အထည်ဆိုင်	၃၀
၁၅	နိဗ္ဗာန်ကုန်ဆိုင်	၅
	မြို့နယ်ချုပ်	၂၆၁

စည်ပင်သာယာရေးလုပ်ငန်းများ

၃၅။ မိုးခဲမြို့နယ်၏စည်ပင်သာယာရေးလုပ်ငန်းများမှာ တဘက်ပါ အတိုင်း ဖြစ်ပါသည်-

(က) ဈေးလုပ်ငန်း

စဉ်	မြို့နယ်/ မြို့	ဈေး အမည်	ဆိုင်ခန်း အရေ အတွက်	နိုင် ငံ ပိုင်	ပုဂ္ဂလိက ပိုင်	တည်နေရာ
၁	မိုးနဲ မြို့နယ်	မြို့မဈေး	၃၄၅	၁	-	ဥယျာဉ် ရပ်ကွက်
၂	ကျိုင်း တောင်း မြို့	မြို့မဈေး	၂၁၀	၁	-	အမှတ်(၅) ရပ်ကွက်
မြို့နယ်ချုပ်			၅၅၅	၂		

(ခ) သောက်သုံးရေရရှိရေးလုပ်ငန်း

စဉ်	မြို့နယ်/ မြို့	စက်ရုံ အမည်	တည် နေရာ	အမျိုး အစား	တစ်ရက် ထုတ် လုပ်မှု (ဂါလံ)	ဖြန့်ဖြူး နိုင်မှု (အိမ် ခြေ)
၁	မိုးနဲ မြို့နယ်	နတ်ရေကန်	လွိုင်မြေ ရပ်	အမြင့် တင် စနစ်	၃၀၀၀၀	၁၀၀
		ဥယျာဉ်ကန်	ဥယျာဉ် ရပ်	သဘာ ဝရေစီး	၂၀၁၀၀	၆၇
၂	ကျိုင်း တောင်း မြို့	စည်ပင်ရေ	အမှတ် (၄) ရပ်ကွက်	အဝီစိ	၉၀၀၀	၄၀
မြို့နယ်ချုပ်					၅၉၁၀၀	၂၀၇

(ဂ) သန့်ရှင်းရေးလုပ်ငန်း

စဉ်	မြို့နယ်/ မြို့	သန့်ရှင်းရေးသုံးစက်ကိရိယာများ(စီး)				လုပ် သား ဦးရေ
		သန့်ရှင်း ရေးယာဉ်	မိလ္လာ ယာဉ်	ဖုံစုပ် စက်	ရေစုပ် စက်	
၁	မိုးနဲ မြို့နယ်	၁	-	-	-	၃
၂	ကျိုင်း တောင်းမြို့	၁	-	-	-	-
မြို့နယ်ချုပ်		၂	-	-	-	၃

(ဃ) လမ်း/တံတားလုပ်ငန်း

(၁) လမ်းလုပ်ငန်း

စဉ်	မြို့နယ်/ မြို့	လမ်းပေါင်း (လမ်း)	စုစုပေါင်း လမ်းအရှည် (မိုင်)	ကတ္တရာ လမ်းပေါင်း		ကျောက်ခင်း လမ်းပေါင်း		ကွန်ကရစ် လမ်းပေါင်း	
				လမ်း	မိုင်	လမ်း	မိုင်	လမ်း	မိုင်
၁	မိုးနဲမြို့နယ်	၃	၅၇/၅	၃	၅၇/၅	-	-	-	-
၂	ကျိုင်းတောင်း မြို့	-	-	-	-	-	-	-	-
	မြို့နယ်ချုပ်	၃	၅၇/၅	၃	၅၇/၅	-	-	-	-

(၂) တံတားလုပ်ငန်း

စဉ်	မြို့နယ်/ မြို့	တံတားပေါင်း(စင်း)				
		သံ	ကွန်ကရစ်	အုတ်	သစ်သား	ပေါင်း
၁	မိုးနဲမြို့နယ်	-	၁၆	-	၂၀	၃၆
၂	ကျိုင်းတောင်း မြို့	-	-	-	-	-
မြို့နယ်ချုပ်		-	၁၆	-	၂၀	၃၆

(၃) လမ်းတံတားသုံးစက်ကိရိယာများ

စဉ်	မြို့နယ်	လမ်းတံတားသုံးစက်ကိရိယာများ
၁	မိုးနဲမြို့နယ်	မရှိပါ

ပုံနှိပ်လုပ်ငန်းနှင့် မီဒီယာလုပ်ငန်းများ

၃၆။ မိုးနဲမြို့နယ်တွင်ရှိသော ပုံနှိပ်တိုက်နှင့်မီဒီယာလုပ်ငန်းများမှာ အောက်ပါအတိုင်း ဖြစ်ပါသည်-

(က) ပုံနှိပ်လုပ်ငန်းနှင့် တေးသံသွင်း၊ ဗီဒီယို

စဉ်	မြို့နယ်/ မြို့	ပုံနှိပ်စက်		လူမှုပျံ့နှံ့မှု	အိတ်	သုံးစွဲသည့် တေးသံသွင်း	ဗီဒီယို
		ဒစ်ဂျစ်လ်	အာရုံစူးစိုက်				
၁	မိုးနဲမြို့နယ်	-	-	၄	၄	-	-
၂	ကျိုင်းတောင်းမြို့	-	-	-	-	-	-
မြို့နယ်ချုပ်		-	-	၄	၄	-	-

(ခ) မီဒီယာလုပ်ငန်းများ

စဉ်	မြို့နယ်	မီဒီယာလုပ်ငန်းများ
၁	မိုးနဲမြို့နယ်	မရှိပါ

ပြည်တွင်းအသားတင်ထုတ်လုပ်မှုနှင့် ဝန်ဆောင်မှုတန်ဖိုး

၃၇။ မိုးနဲမြို့နယ်၏ ပြည်တွင်းအသားတင် ထုတ်လုပ်မှုနှင့် ဝန်ဆောင်မှုတန်ဖိုးကို အောက်ပါအတိုင်း ဖော်ပြအပ်ပါသည်- ကျပ်သန်းပေါင်း

အကြောင်းအရာ	၂၀၂၁-၂၀၂၂ခုနှစ် (ဧပြီလမှ မတ်လထိ) အသားတင် ထုတ်လုပ်မှုတန်ဖိုး	၂၀၂၂-၂၀၂၃ (ဧပြီလမှ မတ်လထိ) ရည်မှန်းချက် တန်ဖိုး	၂၀၂၂-၂၀၂၃ ခုနှစ် (ဧပြီလမှ မတ်လထိ)ဆောင်ရွက်နိုင်မှု		
			တန်ဖိုး	အကောင် အထည် ဖော်နိုင်မှု	တိုးတက်မှု %
ထုတ်လုပ်မှုတန်ဖိုး	၃၉၀၆၇.၁	၄၅၅၂၀.	၃၉၂၀၅.၃	၈၆.၁	၀.၄
ဝန်ဆောင်မှုတန်ဖိုး	၆၇၄၃.၁	၇၃၇၇.၁	၇၂၄၅.၁	၉၈.၂	၇.၄
ကုန်သွယ်မှုတန်ဖိုး	၁၁၇၀၅.၁	၁၅၄၄၁.၉	၁၂၃၃၁.၁	၇၉.၉	၅.၃
အသားတင်ထုတ် လုပ်မှုနှင့် ဝန်ဆောင်မှုတန်ဖိုး	၅၇၅၁၅.၃	၆၈၃၃၉.	၅၈၇၈၁.၅	၈၆.	၂.၂

တစ်ဦးချင်းဝင်ငွေ

၃၈။ မိုးနဲမြို့နယ်၏ တစ်ဦးချင်းဝင်ငွေကို အောက်ပါအတိုင်းဖော်ပြအပ်ပါသည်-

စဉ်	၂၀၂၀-၂၀၂၁	၂၀၂၁-၂၀၂၂	၂၀၂၂-၂၀၂၃
၁	၁၈၉၀၃၉၈	၁၉၀၈၈၀၉	၂၀၄၅၉၆၉

အသက်မွေးဝမ်းကျောင်းလုပ်ငန်းအလိုက် အလုပ်လုပ်သူဦးရေ

၃၉။ မိုးနဲမြို့နယ်၏ အသက်မွေးဝမ်းကျောင်းလုပ်ငန်းအလိုက်အလုပ်လုပ်ကိုင်သူဦးရေမှာ အောက်ပါအတိုင်းဖြစ်ပါသည်-

အလုပ်အကိုင်အမျိုးအစားအလိုက် လူဦးရေ

ဦး	မြို့နယ်/ မြို့	အစိုးရဝန်ထမ်း	ဝန်ဆောင်မှု	စိုက်ပျိုးရေး	မွေးမြူရေး	အရောင်းအဝယ်	စက်မှုလက်မှု	ရေလုပ်ငန်း	ကျပ်နဲ	အခြား	စုစုပေါင်း
၁	မိုးနဲ	၅၁၃	၅၆၈	၁၅၂၆၀	၁၅၈၇	၇၆၀	၆၄၄	-	၆၂၄	၅၄၈	၂၀၅၀၄
၂	ကျိုင်းတောင်း	၁၇၇	၁၄၀	၄၁၃၆	၄၄၀	၁၂၀	၁၇၇	-	၁၉၅	၁၈၅	၅၅၇၀

အလုပ်လုပ်နိုင်သူဦးရေနှင့် အလုပ်လက်မဲ့ဦးရေ

၄၀။ မိုးခဲမြို့နယ်တွင်ရှိသော အလုပ်လုပ်နိုင်သူဦးရေနှင့် အလုပ်လက်မဲ့နှုန်းကို အောက်ပါအတိုင်း ဖော်ပြအပ်ပါသည်-

စဉ်	မြို့နယ်/ မြို့	အလုပ် လုပ်နိုင်သူ ဦးရေ	လုပ်ငန်း ခွင်ရှိ လုပ်သား ဦးရေ	အလုပ် လက်မဲ့ ဦးရေ	အလုပ် လက်မဲ့ ရာခိုင်နှုန်း
၁	မိုးခဲမြို့နယ်	၂၀၅၀၄	၂၀၁၆၁	၃၄၃	၁.၇
၂	ကျိုင်း တောင်းမြို့	၆၉၀၉	၆၇၈၉	၁၂၀	၁.၇
	မြို့နယ်ချုပ်	၂၇၄၁၃	၂၆၉၅၀	၄၆၃	၁.၇

အခန်း(၇)

လူမှုရေးဆိုင်ရာအချက်အလက်များ

ပညာရေးကဏ္ဍ

၄၁။ မိုးခဲမြို့နယ်တွင်ရှိသော ပညာရေးဆိုင်ရာအချက်အလက်များမှာ အောက်ပါအတိုင်းဖော်ပြအပ်ပါသည်-

(က) အဆင့်မြင့်ပညာ

စဉ်	မြို့နယ်	တက္ကသိုလ်/ကောလိပ်/သိပ္ပံကျောင်း
၁	မိုးခဲမြို့နယ်	မရှိပါ

(ခ) အခြေခံပညာ

(၁) အထကကျောင်းများ

စဉ်	ကျောင်းအမည်	တည်နေရာ	အကျယ်အဝန်း (ဧက)	ဆရာ/ဆရာမ ဦးရေ	ကျောင်းသား / သူဦးရေ	ဆရာနှင့် ကျောင်းသား အချိုး
၁	အ.ထ.က (မိုးနဲ)	ဥယျာဉ်ရပ်ကွက်	၄.၄၃၅	၂၂	၈၀၈	၁:၃၆
၂	အ.ထ.က တုန်ဟုန်း	အမှတ်(၅) ရပ်ကွက်	၆.၄၇၅	၂၄	၇၂၀	၁:၃၀
မြို့နယ်ချုပ်				၄၆	၁၅၂၈	၁:၃၃

(၂) အထကကျောင်းခွဲများ

စဉ်	ကျောင်းအမည်	တည်နေရာ	အကျယ်အဝန်း (ဧက)	ဆရာ/ဆရာမ ဦးရေ	ကျောင်းသား / သူဦးရေ	ဆရာနှင့် ကျောင်းသား အချိုး
၁	အ.ထ.က(ခွဲ) နားခံ	နားခံ ကျေးရွာ	၇.၃၅၄	၁၈	၂၈၇	၁:၁၆
မြို့နယ်ချုပ်			၇.၃၅၄	၁၈	၂၈၇	၁:၁၆

(၃) အလကကျောင်းများ

စဉ်	ကျောင်းအမည်	တည်နေရာ	အကျယ်အဝန်း (ဧက)	ဆရာ/ဆရာမ ဦးရေ	ကျောင်းသား/သူဦးရေ	ဆရာနှင့် ကျောင်းသားအချိုး
၁	အ.လ.က- မြို့မ	လွိုင်မြေရပ်	၂.၉၈	၁၃	၅၀၈	၁:၃၉
၂	အ.လ.က- နမ့်မော်ဆွမ်	နမ့်မော်ဆွမ်	၄.၇၄	၁၂	၁၉၁	၁:၁၆
၃	အ.လ.က- ဝိန်းကောင်	အမှတ်(၇) ရပ်ကွက်	၁၀.၆၂	၁၀	၁၅၆	၁:၁၆
မြို့နယ်ချုပ်				၃၅	၈၅၅	၁:၂၄

(၄) အလကကျောင်းခွဲများ

စဉ်	ကျောင်းအမည်	တည်နေရာ	အကျယ်အဝန်း (ဧက)	ဆရာ/ဆရာမ ဦးရေ	ကျောင်းသား/သူ ဦးရေ	ဆရာနှင့် ကျောင်းသားအချိုး
၁	အ.လ.က (ခွဲ)- နောင်ကျော့	နောင်ကျော့ ရပ်ကွက်	၁.၆၁	၁၀	၃၂၃	၁:၃၂
၂	အ.လ.က (ခွဲ)- နမ့်စလိုင်	ဆိုင်းဖယ် ရွာသစ်	၁၂.၂၂	၈	၂၅၇	၁:၂၉

စဉ်	ကျောင်းအမည်	တည်နေရာ	အကျယ်အဝန်း (ဧက)	ဆရာ/ဆရာမ ဦးရေ	ကျောင်းသား/သူ ဦးရေ	ဆရာနှင့် ကျောင်းသားအချိုး
၃	အ.လ.က (ခွဲ)- နားလင့်	လွိုင်လင်း ကျေးရွာ	၂.၂၄	၉	၇၉	၁:၉
မြို့နယ်ချုပ်			၁၆.၀၇	၂၈	၆၅၉	၁:၂၄

(၅) မူလတန်းလွန်ကျောင်းများ

စဉ်	မြို့နယ်/မြို့	ကျောင်းအရေအတွက်	ဆရာ/ဆရာမ ဦးရေ	ကျောင်းသား/သူ ဦးရေ	ဆရာနှင့် ကျောင်းသားအချိုး
၁	မိုးနဲမြို့နယ်	၅	၂၇	၅၁၄	၁:၁၉
၂	ကျိုင်းတောင်းမြို့	၂	၁၀	၂၂၉	၁:၂၃
မြို့နယ်ချုပ်		၇	၃၇	၇၄၃	၁:၂၀

(၆) အမကကျောင်းများ

စဉ်	ကျောင်းအရေအတွက်	ဆရာ/ဆရာမ ဦးရေ	ကျောင်းသား / သူဦးရေ	ဆရာနှင့် ကျောင်းသားအချိုး
၁	၃၀	၉၂	၁၉၁၄	၁:၂၁

(ဂ) မူလတန်းကြိုကျောင်း

စဉ်	ကျောင်းအမည်	တည်နေရာ	ဆရာ/ဆရာမ ဦးရေ	ကျောင်းသား/သူ ဦးရေ	အချိုး
၁	အ.လ.က- မြို့မ	လွိုင်မြေရပ်ကွက်	-	-	-
၂	အ.လ.က(ခွဲ)- နောင်ကျော့	နောင်ကျော့ ရပ်ကွက်	-	-	-
၃	အ.မ.က- နာဟောင်	နာဟောင် ရပ်ကွက်	-	-	-
၄	အ.မ.က-ပေါ်မိုင်း	ပေါ်မိုင်းရပ်ကွက်	-	-	-
မြို့နယ်ချုပ်			-	-	-

(ဃ) ဘုန်းတော်ကြီးသင် ပညာရေးကျောင်း

စဉ်	ကျောင်းအမည်	တည်နေရာ	ဆရာ/ဆရာမ ဦးရေ	ကျောင်းသား/သူ ဦးရေ	အချိုး
၁	ဝိဇ္ဇာရိယ ဘုန်းတော်ကြီး ကျောင်း	လွိုင်မြေ ရပ်ကွက်	၈	၂၁၀	၁:၂၇
မြို့နယ်ချုပ်			၈	၂၁၀	၁:၂၇

(င) ကျောင်းနေအရွယ်ကလေးများ ကျောင်းအပ်နှံမှု

စဉ်	မြို့နယ်/ မြို့	(၅)နှစ်ပြည့် ကလေး			ကျောင်းအပ်နှံမှု			ကျောင်း အပ်နှံမှု %
		ကျား	မ	ပေါင်း	ကျား	မ	ပေါင်း	
၁	မိုးနဲ မြို့နယ်	၆၉	၇၁	၁၄၀	၆၉	၇၁	၁၄၀	၁၀၀%
၂	ကျိုင်း တောင်းမြို့	၂၂	၁၆	၃၈	၂၂	၁၆	၃၈	၁၀၀%
မြို့နယ်ချုပ်		၉၁	၈၇	၁၇၈	၉၁	၈၇	၁၇၈	၁၀၀%

(စ) တက္ကသိုလ်ဝင်တန်း အောင်မြင်မှု

စဉ်	မြို့နယ်/ မြို့	၂၀၂၁-၂၀၂၂ ခုနှစ်				၂၀၂၂-၂၀၂၃ ခုနှစ်			
		စာရင်းရှိ	စာရင်းရှိ	စာရင်းရှိ	စာရင်းရှိ	စာရင်းရှိ	ဖြေဆို	အောင်မြင်	%
၁	မိုးနဲမြို့နယ်	၂၀၅	၁၈၄	၅၉	၃၂.၀၇%	၅၆	၅၀	-	-
၂	ကျိုင်း တောင်းမြို့	၁၁၅	၁၁၂	၂၈	၂၅.၀၀%	၅၅	၄၈	-	-
မြို့နယ်ချုပ်		၃၂၀	၂၉၆	၈၇	၂၉.၃၉%	၁၁၁	၉၈	-	-

(ဆ) စာတတ်မြောက်မှုရာခိုင်နှုန်း

စဉ်	မြို့နယ်/ မြို့	မြို့နယ် လူဦးရေ	(၁၅)နှစ် အထက် လူဦးရေ	စာတတ် မြောက် ဦးရေ	စာတတ် မြောက်မှု နှုန်း
၁	မိုးနဲမြို့နယ်	၃၃၂၆၀	၂၃၂၁၆	၂၁၉၇၂	၉၄.၆၄%
၂	ကျိုင်းတောင်းမြို့	၈၆၈၈	၆၉၅၉	၅၈၀၀	၈၃.၃၄%
မြို့နယ်ချုပ်		၄၁၉၄၈	၃၀၁၇၅	၂၇၇၇၂	၉၂.၀၃%

(ဇ) သင်ကြားမှု၊ သင်ယူမှု၊ အထောက်အကူပြုစာသင်ခန်းများဖွင့်လှစ်နိုင်မှု အခြေအနေ

(၁) အထက ကျောင်းများ

စဉ်	မြို့နယ်/ မြို့	အထက်တန်းကျောင်း					
		စာရင်းရှိ	Media တပ်ပြီး	3PLT တပ်ပြီး	2PLT တပ်ပြီး	1PLT တပ်ပြီး	ပေါင်း
၁	မိုးနဲမြို့နယ်	၁	-	၁	-	-	၁
၂	ကျိုင်းတောင်းမြို့	၁	-	၁	-	-	၁
မြို့နယ်ချုပ်		၂	-	၂	-	-	၂

(၅) အမက ကျောင်းများ

စဉ်	မြို့နယ်/ မြို့	မူလတန်းကျောင်း					
		စာရင်္ဂို	Media တပ်ပြီး	3PLT တပ်ပြီး	2PLT တပ်ပြီး	1PLT တပ်ပြီး	ပေါင်း
၁	မိုးနဲမြို့နယ်	၂၂	-	-	-	၂၂	၂၂
၂	ကျိုင်းတောင်းမြို့	၈	-	-	-	၈	၈
မြို့နယ်ချုပ်		၃၀	-	-	-	၃၀	၃၀

(၆) အမက(လွန်) ကျောင်းများ

စဉ်	မြို့နယ်/ မြို့	မူလတန်းကျောင်း					
		စာရင်္ဂို	Media တပ်ပြီး	3PLT တပ်ပြီး	2PLT တပ်ပြီး	1PLT တပ်ပြီး	ပေါင်း
၁	မိုးနဲမြို့နယ်	၅	-	-	-	၅	၅
၂	ကျိုင်းတောင်းမြို့	၂	-	-	-	၂	၂
မြို့နယ်ချုပ်		၇	-	-	-	၇	၇

(၇) စာကြည့်တိုက်များ ဖွင့်လှစ်နိုင်မှု

စဉ်	မြို့နယ်/ မြို့	အုပ်ချုပ်ရေး	ပညာရေး	ပြန်ဆက်	ဘုန်းကြီးကျောင်း	အခြား	ပေါင်း
၁	မိုးနဲမြို့နယ်	-	-	၃	-	၄၁	၄၄
၂	ကျိုင်းတောင်းမြို့	၃	၁	၁	-	-	၅
မြို့နယ်ချုပ်		၃	၁	၄	-	၄၁	၄၉

ကျန်းမာရေးကဏ္ဍ

၄၂။ မိုးနဲမြို့နယ်၏ ကျန်းမာရေးကဏ္ဍဆိုင်ရာ အချက်အလက်များမှာ အောက်ပါအတိုင်းဖြစ်ပါသည်-

(က) ဆေးရုံများ

စဉ်	ဆေးရုံအမည်	တည်နေရာ	အစိုးရ/ပုဂ္ဂလိက	ကုတင်အရေအတွက်
၁	မိုးနဲပြည်သူ့ဆေးရုံ	လွိုင်မြေရပ်ကွက်	အစိုးရ	၂၅ ကုတင်
၂	ကျိုင်းတောင်းတိုက်နယ်ဆေးရုံ	အမှတ်(၅)ရပ်ကွက်	အစိုးရ	၂၅ ကုတင်
မြို့နယ်ချုပ်		-	-	၅၀ ကုတင်

(ခ) ဆေးပေးခန်းများ

စဉ်	မြို့နယ်	ဆေးပေးခန်းအရေအတွက်
၁	မိုးနဲမြို့နယ်	မရှိပါ

(ဂ) ကျေးလက်ကျန်းမာရေးဌာန/ဌာနခွဲ

စဉ်	ကျေးလက်ကျန်းမာရေးဌာနအမည်	တည်နေရာ
၁	နားခံ RHC	နားခံကျေးရွာ၊ မိုးနဲမြို့
၂	ကျိုင်းတောင်း RHC	အမှတ်(၅)ရပ်ကွက်၊ ကျိုင်းတောင်းမြို့
	ကျေးလက်ကျန်းမာရေးဌာနခွဲအမည်	
၁	ဝမ်ယေးကျေးလက်ကျန်းမာရေးဌာနခွဲ	နားခံကျေးရွာအုပ်စု
၂	နမ့်မော်လေကျေးလက်ကျန်းမာရေးဌာနခွဲ	မိုင်ဟိုင်းကျေးရွာအုပ်စု
၃	ဟဲကေကျေးလက်ကျန်းမာရေးဌာနခွဲ	မိုင်ဟိုင်းကျေးရွာအုပ်စု
၄	ဆိုင်းဖယ်ကျေးလက်ကျန်းမာရေးဌာနခွဲ	မိုင်ဟိုင်းကျေးရွာအုပ်စု
၅	ဝမ်ဟေကျေးလက်ကျန်းမာရေးဌာနခွဲ	ဝမ်ဟေကျေးရွာအုပ်စု
၆	ကွန်မုံကျေးလက်ကျန်းမာရေးဌာနခွဲ	အမှတ်(၁)ရပ်ကွက် ၊ ကျိုင်းတောင်းမြို့
၇	ဝမ်ကတ်ကျေးလက်ကျန်းမာရေးဌာနခွဲ	ကွန်လုံကျေးရွာအုပ်စု၊ ကျိုင်းတောင်းမြို့
၈	နောင်တောင်းကျေးလက် ကျန်းမာရေးဌာနခွဲ	နောင်ဟီး ကျေးရွာအုပ်စု ၊ ကျိုင်းတောင်းမြို့

(ဃ) ကျန်းမာရေးစောင့်ရှောက်မှု

စဉ်	မြို့နယ်/ မြို့	လူ ဦး ရေ	ဆရာဝန်မှ ကျန်းမာရေး စောင့်ရှောက် မှုနှုန်း		သူနာပြုမှ ကျန်းမာရေး စောင့်ရှောက် မှုနှုန်း		လက်ထောက် ကျန်းမာရေး မှူးမှ ကျန်းမာရေး စောင့်ရှောက် မှုနှုန်း	
			ဆ ရာ ဝန် ဦး ရေ	ဆရာ ဝန် နှင့် လူဦး ရေ အချိုး	သူ နာ ပြု ဦး ရေ	သူနာ ပြု နှင့် လူဦး ရေ အချိုး	လ/ဝ ကျန်းမာ ရေးမှူး ဦးရေ	လ/ ဝ ကျန်း မာ ရေး မှူး နှင့် လူဦး ရေ အချိုး
၁	မိုးနဲမြို့ နယ်	၃၃၂၆၀	၁	၁: ၃၃၂၆၀	၄	၁: ၈၃၁၅	-	-
၂	ကျိုင်း တောင်း မြို့	၈၆၈၈	၁	၁: ၈၆၈၈	၂	၁: ၄၃၄၄	-	-
	မြို့နယ်ချုပ်	၄၁၉၄၈	၂	၁: ၂၀၉၇၄	၆	၁: ၆၉၉၁	-	-

(င) ဒေသတွင်းအများဆုံးဖြစ်တတ်သောရောဂါများ

စဉ်	မြို့နယ်/ မြို့	ရောဂါအမျိုးအစား									
		ငှက်ဖျား		ဝမ်းလျှော		တီဘီ		ဝမ်းကိုက်		အသည်းရောင်	
		ဖြစ်	ဦး	ဖြစ်	ဦး	ဖြစ်	ဦး	ဖြစ်	ဦး	ဖြစ်	ဦး
၁	မိုးနဲမြို့နယ်	-	-	၈၈	-	၇	-	၉	-	-	-
၂	ကျိုင်းတောင်းမြို့	၁၂၃	-	၁၇	-	၁	-	-	-	-	-
	မြို့နယ်ချုပ်	၁၂၃	-	၁၀၅	-	၈	-	၉	-	-	-

(စ) HIV/AIDS -ရောဂါ ဖြစ်ပွား/ သေဆုံးဦးရေ

စဉ်	မြို့နယ်	HIV/AIDS -ရောဂါ ဖြစ်ပွား/ သေဆုံးဦးရေ
၁	မိုးနဲမြို့နယ်	မရှိပါ

(ဆ) ကျန်းမာရေးဆိုင်ရာ အညွှန်းကိန်းများ

စဉ်	မြို့နယ်/ မြို့	မိခင် ဦးရေ	က လေး ဦးရေ	လူ(၁၀၀၀)လျှင်			
				မွေးနှုန်း	မိခင်သေနှုန်း	မွေးကင်းစ ကလေး	သေနှုန်း ကိုယ်ဝန်ပျက် နှုန်း
၁	မိုးနဲမြို့နယ်	၈၁၈	၇၅၇	၂၂.၇၆ %	-	-	-
၂	ကျိုင်း တောင်းမြို့	၄၅	၄၅	၅.၁၇ %	-	-	-
မြို့နယ်ချုပ်		၈၆၃	၈၀၂	၁၉.၁၁ %	-	-	-

လူမှုရေးအသင်းအဖွဲ့များ

၄၃။ မိုးနဲမြို့နယ်ရှိ လူမှုရေးအသင်းအဖွဲ့များဆိုင်ရာ အချက်အလက်များမှာ အောက်ပါအတိုင်းဖြစ်ပါသည်-

(က) INGO

စဉ်	မြို့နယ်	INGO
၁	မိုးနဲမြို့နယ်	မရှိပါ

(ခ) NGO (ဦးရေ)

စဉ်	မြို့နယ်/ မြို့	အမျိုးသမီး ရေရာ	မိခင်/ ကလေး အသင်း	စစ်မှုထမ်း ဟောင်း	ကြက်မြေနှိ	အရန်မီးသတ်
၁	မိုးနဲမြို့နယ်	၇၇၁၁	၈၂၃၉	၄၈	၃၀၀	၂၀၀
၂	ကျိုင်းတောင်းမြို့	၁၇၄၃	၁၂၃၈	-	၁၇	၅၀
	မြို့နယ်ချုပ်	၉၄၅၄	၉၄၇၇	၄၈	၃၁၇	၂၅၀

(ဂ) အသင်းအဖွဲ့များ

စဉ်	အသင်းအဖွဲ့ အမည်	ရုံး/ခွဲ ဖွဲ့တည်နေရာ	မှတ်ပုံတင် အမှတ်	ဆောင်ရွက်သည့် လုပ်ငန်း
၁	ရှမ်းစာပေနှင့် ယဉ်ကျေးမှုအ သင်း	ဥယျာဉ် ရပ်ကွက် မိုးနဲမြို့	၆/မိုးနဲ/၀၀၁	ဘာသာရေး၊ လူမှုရေးကိစ္စရပ်များ
၂	ရွှေပိုးပရဟိတ အသင်း	ဥယျာဉ် ရပ်ကွက် မိုးနဲမြို့	၆/မိုးနဲ/၀၀၂	ဘာသာရေး၊ လူမှုရေး၊ ပညာရေး၊ ကျန်းမာရေး ကိစ္စရပ်များ

အားကစားနှင့် ဖျော်ဖြေရေးလုပ်ငန်းများ

၄၄။ မိုးနဲမြို့နယ်ရှိ အားကစားနှင့် ဖျော်ဖြေရေးလုပ်ငန်းများ ဆိုင်ရာအချက်အလက်များမှာ တဘက်ပါအတိုင်းဖြစ်ပါသည်-

စဉ်	မြို့နယ်/ မြို့	အားကစားကွင်း					ပျော်ဖြေရေး			
		ဘောလုံး	ဘော်လီဘော	ဘတ်စကက်	တင်းနစ်	ဂေါက်	အခြား	ရပ်ရှင်ရုံ	ပန်းခြံ	အခြား
၁	မိုးနဲမြို့နယ်	၄	၁	၂	-	-	၇	-	-	-
၂	ကျိုင်းတောင်းမြို့	၁	-	-	-	-	-	-	-	-
	မြို့နယ်ချုပ်	၅	၁	၂	-	-	၇	-	-	-

အခန်း(၈)

ဘာသာရေးဆိုင်ရာအချက်အလက်များ

ဗုဒ္ဓဘာသာဆိုင်ရာ အဆောက်အဦများနှင့် သာသနာဝင်ပုဂ္ဂိုလ်များ

၄၅။ မိုးနဲမြို့နယ်ရှိ ဗုဒ္ဓဘာသာဆိုင်ရာ အဆောက်အဦများနှင့် သာသနာဝင်ပုဂ္ဂိုလ်များဆိုင်ရာ အချက်အလက်များအား အောက်ပါ အတိုင်း ဖော်ပြအပ်ပါသည်-

(က)သာသနိကအဆောက်အဦများ

စဉ်	မြို့နယ်/ မြို့	ဘုရား	စေတီ	ပုထိုး	ဘုန်းကြီးကျောင်း	သီလရှင်ကျောင်း	ဓမ္မာရုံ
၁	မိုးနဲမြို့နယ်	၆၁၇	၄၇၈	-	၄၅	-	၅
၂	ကျိုင်းတောင်းမြို့	-	၂၄	-	၂၂	-	၁
	မြို့နယ်ချုပ်	၆၁၇	၅၀၂	-	၆၇	-	၆

(ခ) ရဟန်းသံဃာနှင့်သီလရှင်များ

စဉ်	မြို့နယ်/ မြို့	ရဟန်း	သာမဏေ	သီလရှင်
၁	မိုးနဲမြို့နယ်	၁၁၆	၈၂၈	၅
၂	ကျိုင်းတောင်းမြို့	၅၀	၁၆၃	-
မြို့နယ်ချုပ်		၁၆၆	၉၉၁	၅

(ဂ) ထင်ရှားသည့်ဘုရား၊ စေတီနှင့်ပုထိုးများ

စဉ်	မြို့နယ်/ မြို့	ဘုရား၊ စေတီ၊ ပုထိုးအမည်	တည်နေရာ
၁	မိုးနဲမြို့နယ်	မြောက်နှစ်ကျိပ်ရစ်ဆူဘုရား	နာဟောင်ရပ်ကွက်
		ဆင်တောင်ဘုရား	ဥယျာဉ်ရပ်ကွက်
		ဒေဝီ(၁၂)ပါးဂူ	နမ့်မော်ဆွမ်အုပ်စု
၂	ကျိုင်းတောင်းမြို့	မွေတော်မြို့နံစေတီတော်	ရပ်ကွက်(၅)၊ တုန်ဟုန်း
		မွေတော်ပါလစ်စေတီ	ရပ်ကွက်(၆)၊ ပါဆာ
		ခါတ်မြတ်စေတီ	ရပ်ကွက်(၂)၊ နမ့်ပါမုန်း
		သီရိသုခမင်္ဂလာစေတီ	ရပ်ကွက်(၁)၊ ဝိန်းဟိုင်း
မြို့နယ်ချုပ်		(၇)နေရာ	

(ဃ) ထင်ရှားသည့်ဘုန်းတော်ကြီးကျောင်းများ

စဉ်	မြို့နယ်/ မြို့	ဘုန်းကြီးကျောင်း	တည်နေရာ
၁	မိုးနဲမြို့နယ်	လွိုင်လင်းကျောင်း	ကွန်နားကျေးရွာအုပ်စု
		ဝိဇ္ဇာရိယကျောင်း	လွိုင်မြေရပ်ကွက်
		မွေတော်ကျောင်း	ကွန်နားအုပ်စု

စဉ်	မြို့နယ်/ မြို့	ဘုန်းကြီးကျောင်း	တည်နေရာ
၁	မိုးနဲမြို့နယ်	အုဋ်ကျောင်း	လွိုင်မြေရပ်ကွက်
		သာသနာ့ပါလကျောင်း	လွိုင်မြေရပ်ကွက်
		ဝါဆိုကျောင်း	လွိုင်မြေရပ်ကွက်
		အုတ်ဖိုကျောင်း	လွိုင်မြေရပ်ကွက်
		ဆင်တောင်ကျောင်း	ဥယျာဉ်ရပ်ကွက်
		ဥယျာဉ်ကျောင်း	ဥယျာဉ်ရပ်ကွက်
		ချမ်းသာကြီးကျောင်း	ပေါ့မိုင်းရပ်ကွက်
		ရပ်တော်မူကျောင်း	နာဟောင်ရပ်ကွက်
		ရွှေကျောင်းတော်	နာဟောင်ရပ်ကွက်
		ဆုတောင်းပြည့်ကျောင်း	နာဟောင်ရပ်ကွက်
		ရိပ်သာကျောင်း	နာဟောင်ရပ်ကွက်
		၂	ကျိုင်းတောင်းမြို့
နားဟေ့ကျောင်း	ရပ်ကွက်(၂)		
နမ့်ပါမုန်းကျောင်း	ရပ်ကွက်(၂)		
ကုန်းဝတ်ကျောင်း	ရပ်ကွက်(၃)		
တာကွန်ကျောင်း	ရပ်ကွက်(၄)		
တုန်ဟုန်းကျောင်း	ရပ်ကွက်(၅)		
ရွှေညောင်နှစ်ပင်ကျောင်း	ရပ်ကွက်(၅)		
ပါဆာကျောင်း	ရပ်ကွက်(၆)		
ကျောင်းလွိုင်ကျောင်း	ရပ်ကွက်(၇)		
နမ့်တွန်ကျောင်း	ရပ်ကွက်(၇)		
မြို့နယ်ချုပ်		(၂၄)ကျောင်း	

အခြားဘာသာရေးအဆောက်အဦများ

၄၆။ မိုးနဲမြို့နယ်ရှိ အခြားဘာသာရေး အဆောက်အဦများနှင့်ဆိုင်သော အချက်အလက်များအား အောက်ပါအတိုင်း ဖော်ပြအပ်ပါသည်-

စဉ်	မြို့နယ် / မြို့	ခရစ်ယာန်		အစ္စလာမ်		ဟိန္ဒူဘုရားကျောင်း		တရုတ်ဘုရားကျောင်း	
		မြို့	ကျေးလက်	မြို့	ကျေးလက်	မြို့	ကျေးလက်	မြို့	ကျေးလက်
၁	မိုးနဲမြို့နယ်	၂	၁၁	၁	-	၂	-	၁	၁
၂	ကျိုင်းတောင်းမြို့	၂	-	-	-	-	-	-	-
မြို့နယ်ချုပ်		၄	၁၁	၁	-	၂	-	၁	၁

သမိုင်းဝင် ထင်ရှားသော အဆောက်အဦနှင့်နေရာများ

၄၇။ မိုးနဲမြို့နယ်တွင်ရှိသော သမိုင်းဝင်ထင်ရှားသော အဆောက်အဦနှင့် နေရာများမှာ တဘက်ပါအတိုင်း ဖြစ်ပါသည်-

စဉ်	မြို့နယ်/ မြို့	သမိုင်းဝင် အဆောက် အဦ	တည် နေရာ	ယဉ်ကျေး မှု ဇုန် အမည်	တည် နေရာ
၁	မိုးနဲ မြို့နယ်	မွေတော် စေတီ	ဆွမ်မရမ်း	မိုးနဲ စေတီများ	ကွန်နား ကျေးရွာ အုပ်စု
		ဆင်တောင် စေတီ	ဥယျာဉ်	မိုးနဲ စေတီများ	ဥယျာဉ် ရပ်ကွက်
		နန်းဦး စေတီ	နမ့်မော်ဆွမ့်	မိုးနဲ စေတီများ	နမ့်မော်ဆွမ့် ကျေးရွာ အုပ်စု
		သာခေါင် စေတီ	လွိုင်ချို	မိုးနဲ စေတီများ	ကုန်းလွန်း ကျေးရွာ အုပ်စု
၂	ကျိုင်း တောင်း မြို့	ခွန်ဆန် လော ပြတိုက်	ရပ်ကွက် (၆)၊ ပါဆာ	-	အမှတ်(၆) ရပ်ကွက်
မြို့နယ်ချုပ်		၅			

အခန်း(၉)

ဒေသဖွံ့ဖြိုးရေးဆိုင်ရာအချက်အလက်များ

ဒေသဖွံ့ဖြိုးရေးလုပ်ငန်းများ ဆောင်ရွက်နိုင်မှုအခြေအနေ

၄၈။ မိုးနဲမြို့နယ်၏ ဒေသဖွံ့ဖြိုးရေးလုပ်ငန်းများ ဆောင်ရွက်မှု အခြေအနေမှာ တဘက်ပါအတိုင်း ဖြစ်ပါသည်-

(က) ကျေးလက်ဒေသဖွံ့ဖြိုးတိုးတက်ရေးဦးစီးဌာနနှင့် ကျေးလက်လမ်းဦးစီးဌာနများမှ ဆောင်ရွက်သည့် လုပ်ငန်းများ

(ခ) မြို့ - ကျေးလက်၊ ကျေးရွာချင်းဆက်လမ်းများ

ဇယား နံပါတ်	လမ်းအရေအတွက်	အရှည်(မိုင်-မာလုံ)	အမျိုးအစား											
			ကတ္တရာ		ကျောက်ချော		မြေသား		ဂံ		ကွန်ကရစ်			
			အရေအတွက်	မိုင်/မာလုံ	အရေအတွက်	မိုင်/မာလုံ	အရေအတွက်	မိုင်/မာလုံ	အရေအတွက်	မိုင်/မာလုံ	အရေအတွက်	မိုင်/မာလုံ		
၁	၄၈	၁၈/၁			၇	၁/၁					၉	၁၂/၅.၅	၃၂	၃/၇.၅
၂	၄၈	၁၈/၁			၇	၁/၁					၉	၁၂/၅.၅	၃၂	၃/၇.၅

(၂) တံတားများ

စဉ်	တံတားအမည်	အရှည် (ပေ)	အမျိုး အစား	ဆောက်လုပ်မှုပုံစံ	
				အသစ်	ပြင် ထိန်း
၁	ဝမ်ယေး- စက်တော် ကုန်ထုတ်လမ်း ပေါ်ရှိတံတား(၁) စင်း	၁၆'x၅' x၅'	Box Culvert	√	
၂	ကွန်နားကျေးရွာ ကုန်ထုတ်လမ်း ပေါ်ရှိ တံတား (၁)စင်း	၂၀'x၁၆' x၈'	Box Culvert	√	
၃	ဝမ်ကတ်ကျေးရွာ ကုန်ထုတ်လမ်း ပေါ်ရှိ တံတား (၁)စင်း	၅'x၁၆' x၁၅'	Box Culvert	√	

(၃) သောက်သုံးရေရရှိရေးလုပ်ငန်း

စဉ်	လုပ်ငန်း တည်နေရာ	အမျိုးအစားနှင့်အတိုင်းအတာအကျိုး						အကျိုးပြုအိမ်ခြေ
		ရေကန်	ရေတွင်း	အစိစ တွင်း	လျှိုပိတ်	မြစ်ရေတင်	အခြား (ရေပိုက်လဲလှယ်ခြင်း)	
၁	ဆိုင်းဖယ်ကျေးရွာ	-	-	၁	-	-	-	၅၇၆
၂	မလန်းကျေးရွာ	-	-	-	-	-	၁	၃၃
၃	ဝမ်ကျောင်းကျေးရွာ	၁	-	-	-	-	-	၂၅
၄	နမ့်စပြေကျေးရွာ	၁	-	-	-	-	-	၂၉
၅	နောင်နိမ်းရွာဟောင်း	-	-	၁	-	-	-	၃၇
မြို့နယ်ချုပ်		၂	-	၂	-	-	၁	၇၀၀

(၄) လျှပ်စစ်မီးလင်းရေးလုပ်ငန်း

စဉ်	လုပ်ငန်း တည် နေရာ	ဆောင်ရွက်သည့်နည်းလမ်း						အကျိုးပြု အိမ်ခြေ
		မဟာ ဓါတ် အား	မီး စက်	နေ ရောင် ခြည်	လေ	ရေ အား	ဇီ ဝ	
	-	-	-	-	-	-	-	-
မြို့နယ်ချုပ်		-	-	-	-	-	-	-

(၅) မြစ်မီးရောင်ကျေးရွာစီမံကိန်းလုပ်ငန်း

စဉ်	ကျေးရွာအမည်	အိမ်ခြေ	အိမ်ထောင်စု	ခွင့်ပြုငွေကျပ် (သိန်း)
၁	လွိုင်လင်းကျေးရွာ	၁၅၅	၁၅၆	၆၁
မြို့နယ်ချုပ်		၁၅၅	၁၅၆	၆၁

(၆) ကျေးလက်အိမ်ယာဖွံ့ဖြိုးရေးလုပ်ငန်း
မရှိပါ။

(၇) ကျေးလက်အိမ်သာလုပ်ငန်း
မရှိပါ။

(ခ) အစိုးရနှင့်ပြည်သူ့ဆောင်ရွက်သည့်ဒေသဖွံ့ဖြိုးရေးလုပ်ငန်းများ

စဉ်	လုပ်ငန်းအမည်	အရွယ် အစား/ အရည်	ကုန်ကျငွေ(သန်း)			ပြီးစီး ရက်
			အစိုး ရ	ပြည်သူ	ပေါင်း	
၁	ခုတ်စက်ကျေးရွာ တွင်းကွန်ကရစ်လမ်း ခင်းခြင်း	၆၀၀'x ၁၂'x၆"	၁၀.၀	၆.၀	၁၆.၀	၇-၉-၂၂
၂	ပန်ယောင်ကျေးရွာ တွင်းကွန်ကရစ်လမ်း ခင်းခြင်း	၆၀၀'x ၁၂'x၆"	၁၀.၀	၆.၀	၁၆.၀	၃၀-၉-၂၂
၃	လွိုင်ဝပ်ကျေးရွာ တွင်းကွန်ကရစ်လမ်း ခင်းခြင်း	၆၀၀'x ၁၂'x၆"	၁၀.၀	၆.၀	၁၆.၀	၁၉-၉-၂၂
၄	ဖွီးလင်ကျေးရွာတွင်း ကွန်ကရစ်လမ်း ခင်းခြင်း	၆၀၀'x ၁၂'x၆"	၁၀.၀	၆.၀	၁၆.၀	၂၆-၈-၂၂
၅	ပန်လော့ကျေးရွာတွင်း ကွန်ကရစ်လမ်း ခင်းခြင်း	၆၀၀'x ၁၂'x၆"	၁၀.၀	၆.၀	၁၆.၀	၂၇-၇-၂၂
မြို့နယ်ချုပ်			၅၀.၀	၃၀.၀	၈၀.၀	

မြို့ပြစီမံကိန်း (Town Plan) နှစ်(၃၀)အတွက် မြေအသုံးချမှုဆိုင်ရာ လျာထားချက်

၄၉။ မြို့နယ်စီမံကိန်း (Town Plan)နှစ်(၃၀)အတွက်မြေအသုံးချမှု ဆိုင်ရာလျာထားချက်မှာ အောက်ပါအတိုင်းဖြစ်ပါသည်-

စဉ်	မြို့နယ်	လျာထား မြေဧကပေါင်း	လျာထားမည့် မြေကွက်ပေါင်း	မှတ်ချက်
၁	မိုးနဲမြို့နယ်	၅.၀၀	၇၀	ကုန်းလွန်း ကျေးရွာအုပ်စု
	မြို့နယ်ချုပ်	၅.၀၀	၇၀	

အခန်း(၁၀)

အထွေထွေ

အခြားတင်ပြလိုသောအချက်များ

၅၀။ အောက်ပါအတိုင်းတင်ပြအပ်ပါသည်-

(က) ရှေးဟောင်းမြို့နှင့် ခရီးသွားလာရေးလုပ်ငန်းဖွံ့ဖြိုး တိုးတက်စေရေး။ မိုးနဲမြို့နယ်သည် သမိုင်း အစဉ်အလာကြီးမားသည့် ရှေးဟောင်းမြို့တစ်မြို့ ဖြစ်ပြီး မိုးနဲစော်ဘွားအဆက်ဆက်မှ တည်ထားကိုးကွယ် ခဲ့ကြသည့် ဘုရား၊ စေတီ၊ ကျောင်း၊ ကန်နှင့် သာသနိက အဆောက်အဦများစွာတည်ရှိသည့် မြို့နယ်တစ်မြို့နယ် ဖြစ်ပါသည်။ ရှေးဟောင်းဘုရားစေတီနှင့် သာသနိက အဆောက်အဦများသည် လွန်ခဲ့သောနှစ်ပေါင်းများစွာက

တည်ဆောက်ထားခဲ့သည့်အတွက် ယခုအချိန်တွင် ဟောင်းနွမ်းဆွေးမြေ့ပျက်စီးလျက်ရှိရာ ၎င်းတို့အား မြို့နယ်အတွင်းရှိ သံဃာတော်များနှင့် ဒေသခံပြည်သူ များမှ ရှေးမူမပျက် ပြန်လည်ပြုပြင်ထိန်းသိမ်းရန် ဆန္ဒ ပြင်းပြလျက်ရှိပြီး ကြိုးစားအကောင်အထည်ဖော်ဆောင် ရွက်နေသည့်အတွက် ရှေးဟောင်းအမွေအနှစ်များ ဖြစ်သည့် ဘုရား၊ စေတီ၊ ကျောင်း၊ ကန်နှင့်သာသနိက အဆောက်အဦများအား ရှေးဟောင်းသုတေသနနှင့် အမျိုးသားပြတိုက်ဦးစီးဌာနမှ ကျွမ်းကျင်ပညာရှင်များ ဦးစီး၍ နှစ်စဉ်ရန်ပုံငွေလျာထားပြီး ပြုပြင်ထိန်းသိမ်း ဆောင်ရွက်ပေးနိုင်ပါရန် လိုအပ်လျက်ရှိပါသည်။

ခရီးသွားလုပ်ငန်းဖွံ့ဖြိုးတိုးတက်စေရေးအတွက် နားခံ ကျေးရွာအုပ်စု၊ နားခံကျေးရွာအနီးရှိ သဘာဝရေထွက်ဦး သာသနာ့နယ်မြေ အပန်းဖြေစခန်းနေရာအား ပြည်ထောင်စုလမ်းမကြီးမှ ဆက်သွယ်သည့် မြေသား လမ်းအား (၁၈)ပေအကျယ်၊ အလျား(၂)မိုင်ခန့်အား ကျောက်ချောလမ်းခင်းပေးရန် လိုအပ်လျက်ရှိပါသည်။

- (ခ) **လမ်းပန်းဆက်သွယ်ရေးလုပ်ငန်းများ ဆောင်ရွက် ပေးရန်။** မိုးနဲမြို့နယ်အတွင်းရှိ မြို့တွင်းလမ်းများ သည် ကျဉ်းမြောင်းပြီး ယာဉ်အန္တရာယ် လမ်းအန္တရာယ်များ ရှိလာနိုင်သည့်အတွက် ကုန်တင်ယာဉ်ကြီးများ သွားလာ နိုင်ရေး မြို့ရှောင်လမ်း(၁၈)ပေ အကျယ်၊ (၁၃)မိုင်

အရှည် ရှိ ကတ္တရာလမ်းခင်းခြင်းလုပ်ငန်းအား သက်ဆိုင်ရာ
ဝန်ကြီးဌာနမှ ဦးစားပေး ဆောင်ရွက်ပေးနိုင်ပါရန်
လိုအပ်လျက်ရှိပါသည်။

နိဂုံး

၅၁။ မိုးနဲမြို့နယ်၏ဒေသဆိုင်ရာအချက်အလက်များကိုဌာနဆိုင်ရာ
များမှပေးပို့သော အချက်အလက်များ၊ ဒေသဆိုင်ရာအချက် အလက်
စာစောင်များ၊ မှတ်တမ်းများအပေါ်တွင် အခြေခံလျက် အကျဉ်းချုံး
ပြုစုထားခြင်းဖြစ်ပါသည်။ ဒေသဆိုင်ရာအချက်အလက်များအား
မှတ်တမ်းတင်စုစည်း တင်ပြခြင်းအားဖြင့် မိုးနဲမြို့နယ် တစ်ခုလုံး၏
အချက်အလက်နှင့် ဖွံ့ဖြိုးတိုးတက်မှု အခြေအနေများကို လေ့လာ
သိရှိနိုင်ပြီး မိမိတို့၏ လုပ်ငန်းများကို အထောက်အကူပြုမည်ဖြစ်ပါ
ကြောင်း တင်ပြအပ်ပါသည်။

မြို့နယ်အုပ်ချုပ်ရေးမှူး
မြို့နယ်အထွေထွေအုပ်ချုပ်ရေးဦးစီးဌာန
မိုးနဲမြို့နယ်

ရက်စွဲ၊ ၂၀၂၃ ခုနှစ် ၊ မတ်လ (၃၁) ရက်