

ရှမ်းပြည်နယ်

‘ဝ’ကိုယ်ပိုင်အုပ်ချုပ်ခွင့်ရတိုင်း

မက်မန်းခရိုင်

မြို့နယ်အထွေထွေအုပ်ချုပ်ရေးဦးစီးဌာန

မက်မန်းမြို့နယ်

ဒေသဆိုင်ရာအချက်အလက်များ

ရက်စွဲ၊ ၂၀၂၃ ခုနှစ်၊ မတ်လ ၃၁ ရက်

မာတိကာ

စဉ်	အကြောင်းအရာ	စာမျက်နှာ	
		မှ	ထိ
	မြေပုံများ		
	အခန်း(၁) နိဒါန်း နှင့် ဒေသသမိုင်း		
၁။	နိဒါန်း	၁	၁
၂။	ဒေသသမိုင်းအကျဉ်း	၂	၃
	အခန်း(၂) ပထဝီဝင်အနေအထား		
၃။	တည်နေရာနှင့် အကျယ်အဝန်း	၃	၄
၄။	နယ်နိမိတ်	၅	
၅။	မြေမျက်နှာသွင်ပြင်	၅	
၆။	ရေဆင်း	၅	
၇။	ပင်လယ်ရေ မျက်နှာပြင်အထက်အမြင့်	၆	
	အခန်း(၃) ရာသီဥတုနှင့်သဘာဝပတ်ဝန်းကျင်		
၈။	ရာသီဥတု	၆	
၉။	သဘာဝပေါက်ပင်များ	၇	
၁၀။	တောရိုင်းတိရစ္ဆာန်များ	၇	
၁၁။	သဘာဝပတ်ဝန်းကျင်လက်ရှိအခြေအနေ	၇	

စဉ်	အကြောင်းအရာ	စာမျက်နှာ	
		မှ	ထိ
၁၂။	သဘာဝပတ်ဝန်းကျင်ထိန်းသိမ်းရေးလုပ်ငန်းများ	၇	
၁၃။	သဘာဝဘေးအန္တရာယ်ကျရောက်မှု	၈	
	အခန်း(၄) လူဦးရေဆိုင်ရာအချက်အလက်များ		
၁၄။	နေထိုင်သည့်တိုင်းရင်းသားလူမျိုးစုများ	၈	
၁၅။	အိမ်ခြေ ၊ အိမ်ထောင်စုနှင့်လူဦးရေ (က)အိမ်ခြေ၊အိမ်ထောင်စု (ခ) လူဦးရေ	၉	၁၁
၁၆။	လူဦးရေတိုးနှုန်းနှင့်ကျား/မ အချိုး (က) လူဦးရေ တိုးနှုန်းနှင့်ကျား၊ မအချိုး (ခ) မွေးဖွား၊ သေဆုံး၊ ပြောင်းဝင်ပြောင်းထွက်လူဦးရေ	၁၂	
၁၇။	ကိုးကွယ်သည့်ဘာသာ		၁၃
၁၈။	နိုင်ငံခြားသားနေထိုင်မှု		၁၃
	အခန်း(၅) အုပ်ချုပ်ရေးဆိုင်ရာအချက်အလက်များ		
၁၉။	အုပ်ချုပ်ရေးနယ်မြေ ဖွဲ့စည်းမှု		၁၃
၂၀။	ရွေးကောက်ပွဲဆိုင်ရာကိစ္စရပ်များ (က) မြို့နယ်ရွေးကောက်ပွဲကော်မရှင်အဖွဲ့ခွဲအဖွဲ့ဝင်	၁၄	၁၆

စဉ်	အကြောင်းအရာ	စာမျက်နှာ	
		မှ	ထိ
	စာရင်း (ခ) ဆန္ဒမဲပေးပိုင်ခွင့်ရှိသူဦးရေ (ဂ) နိုင်ငံရေးပါတီများ (ဃ) ရွေးချယ်ခံရသောလွှတ်တော်ကိုယ်စားလှယ်များ		
	အခန်း(၆) စီးပွားရေးဆိုင်ရာ အချက်အလက်များ		
၂၁	စီးပွားရေးဆိုင်ရာခြုံငုံသုံးသပ်ချက်		၁၇
၂၂။	မြေအသုံးချမှု	၁၇	၁၈
၂၃	ဆည်မြောင်းတာဝန်များနှင့်ဆည်ရေသောက်ရေဇယား (က) ကိုယ့်အားကိုယ်ကိုးဆည်များ (ခ) မြစ်ရေတင်စီမံကိန်းများ (ဂ) တာဝန်များ/ရေထိန်းတံခါးများ	၁၈	၁၉
၂၄	စိုက်ပျိုးရေးလုပ်ငန်း (က) အဓိကသီးနှံ(၁၀)မျိုး စိုက်ပျိုးထုတ်လုပ်မှု (ခ) နှစ်ရှည်သီးနှံစိုက်ပျိုးမှုအခြေအနေ (ဂ) အခြားဈေးကွက်ဝင်သီးနှံများစိုက်ပျိုးထုတ်လုပ်မှု (ဃ) လယ်ယာသုံးစက်ကိရိယာ သုံးစွဲမှုအခြေအနေ (င) လယ်ယာသုံးထယ်၊ထွန်နှင့်ကျွဲနွားကောင်ရေ	၂၀	၂၅

စဉ်	အကြောင်းအရာ	စာမျက်နှာ	
		မှ	ထိ
	(စ) ဒေသတွင်းဆန်ဖူလုံမှုရာခိုင်နှုန်း (ဆ) ဒေသတွင်းဆီဖူလုံမှုရာခိုင်နှုန်း		
၂၅	မွေးမြူရေးလုပ်ငန်း (က) မွေးမြူရေးဇုန် (ခ) မြို့နယ်မွေးမြူရေး(ကောင်ရေ) (ဂ) မြို့နယ်အသားထုတ်လုပ်မှု(ပိဿာ) (ဃ) မြို့နယ်ကြက်၊ဘဲ၊ငှက်၊ငှက်၊ငှက်ထုတ်လုပ်မှု (င) မြို့နယ်နို့ထွက်ပစ္စည်းထုတ်လုပ်မှု (စ) မြို့နယ်ငါးပုစွန်မွေးမြူမှုအခြေအနေ (ဆ) ရေချို၊ရေငန်ငါးဖမ်းလုပ်ငန်းမှ အသားထုတ် လုပ်မှု(တန်)	၂၆	၂၈
၂၆	စက်မှုလက်မှုလုပ်ငန်း (က) စက်မှုဇုန်များ (ခ) စက်ရုံများ (ဂ) အလုပ်ရုံများ (ဃ) အိမ်တွင်းစက်မှုလက်မှုလုပ်ငန်းများ	၂၈	၂၉
၂၇။	သစ်တောလုပ်ငန်းဆောင်ရွက်မှုအခြေအနေ (က) သစ်တောများ (ခ) စီးပွားဖြစ်သစ်တောစိုက်ခင်း (ဂ) သစ်ထုတ်လုပ်မှု	၃၀	၃၁

စဉ်	အကြောင်းအရာ	စာမျက်နှာ	
		မှ	ထိ
	(ဃ) သစ်တောထွက်ပစ္စည်းများ		
၂၈။	တွင်းထွက်ပစ္စည်းထုတ်လုပ်မှုလုပ်ငန်း (က) သတ္တုတူးဖော်ထုတ်လုပ်မှု (ခ) ကျောက်မျက်တူးဖော်ထုတ်လုပ်မှု	၃၁	
၂၉။	စွမ်းအင်နှင့်လျှပ်စစ်ကဏ္ဍ (က) ဓာတ်ဆီဒီဇယ်အရောင်းဆိုင်များ (ခ) သဘာဝ ဓါတ်ငွေ့အရောင်းဆိုင်များ	၃၂	
၃၀။	ပို့ဆောင်ရေးနှင့်လမ်းပန်းဆက်သွယ်ရေးလုပ်ငန်း (က) လေလမ်းကြောင်း (ခ) ရေလမ်းကြောင်း (ဂ) ရထားလမ်းနှင့်ဘူတာရုံများ (ဃ) ကားဂိတ်များ	၃၃	၃၄
၃၁။	လမ်းဦးစီးဌာနနှင့် တံတားဦးစီးဌာနများမှ ဆောင်ရွက်သည့် လုပ်ငန်းများ (က) ကားလမ်းများ (ခ) မြို့နယ်ချင်းဆက်လမ်းများ (ဂ) တံတားများ (ဃ) လုပ်ငန်းသုံးစက်ကရိယာများ (င) လမ်း၊ တံတားအသုံးပြုခကောက်ခံသည့်လုပ်ငန်း	၃၅	၄၂

စဉ်	အကြောင်းအရာ	စာမျက်နှာ	
		မှ	ထိ
၃၂။	ဟိုတယ်နှင့်ခရီးသွားလုပ်ငန်း (က) ဟိုတယ်၊ မိုတယ်/အင်း/ တည်းခိုခန်း (ခ) ကမ်းခြေ/ အပန်းဖြေနေရာ	၄၂	၄၃
၃၃။	သမဝါယမအသင်းများ	၄၃	
၃၄။	စီးပွားရေးဆိုင်ရာ အခြေခံအဆောက်အအုံများ (က) ကုမ္ပဏီ၊ ကုန်စည်ဒိုင်၊ ပွဲရုံ၊ ဈေးနှင့် ကုန်တိုက်များ (ခ) ဘဏ်များ (ဂ) စတိုးဆိုင်နှင့်အရောင်းဆိုင်များ	၄၃	၄၅
၃၅။	စည်ပင်သာယာရေးလုပ်ငန်းများ (က) ဈေးလုပ်ငန်း (ခ) သောက်သုံးရေရရှိရေးလုပ်ငန်း (ဂ) သန့်ရှင်းရေးလုပ်ငန်း (ဃ) လမ်းတံတားလုပ်ငန်း	၄၅	၄၇
၃၆။	ပုံနှိပ်လုပ်ငန်းနှင့်မီဒီယာလုပ်ငန်းများ (က) ပုံနှိပ်လုပ်ငန်းနှင့်တေးသံသွင်း၊ ဗီဒီယို (ခ) မီဒီယာလုပ်ငန်းများ	၄၈	
၃၇။	ပြည်တွင်းအသားတင်ထုတ်လုပ်မှုနှင့် ဝန်ဆောင်မှုတန်ဖိုး	၄၉	
၃၈။	လူတစ်ဦးချင်းဝင်ငွေ		၄၉
၃၉။	အသက်မွေးဝမ်းကျောင်းလုပ်ငန်း အလိုက်အလုပ်	၅၀	

စဉ်	အကြောင်းအရာ	စာမျက်နှာ	
		မှ	ထိ
	လုပ်သူဦးရေ		
၄၀။	အလုပ်လုပ်နိုင်သူဦးရေနှင့်အလုပ်လက်မဲ့ဦးရေ		၅၀
	အခန်း(၇) လူမှုရေးဆိုင်ရာ အချက်အလက်များ		
၄၁။	(က) အဆင့်မြင့်ပညာကျောင်းများ (ခ) အခြေခံပညာကျောင်းများ (ဂ) မူလတန်းကြိုကျောင်းများ (ဃ) ဘုန်းတော်ကြီးသင်ပညာရေးကျောင်း (င) ကျောင်းနေအရွယ်ကလေးများ ကျောင်းအပ်နှံမှု (စ) တက္ကသိုလ်ဝင်တန်းအောင်မြင်မှု (ဆ) စာတတ်မြောက်မှုရာခိုင်နှုန်း (ဇ) သင်ကြားမှုသင်ယူမှုအထောက်အကူပြု စာသင်ခန်းများဖွင့်လှစ်နိုင်မှု (ဈ) စာကြည့်တိုက်များဖွင့်လှစ်နိုင်မှု	၅၁	၅၈
၄၂။	ကျန်းမာရေးကဏ္ဍ (က) ဆေးရုံ (ခ) ဆေးပေးခန်းများ၊ ကျေးလက်ကျန်းမာရေး ဌာန/ ဌာနခွဲများ (ဂ) ကျန်းမာရေးစောင့်ရှောက်မှု (ဃ) ဒေသတွင်း အများဆုံးဖြစ်တတ်သောရောဂါများ (င) HIV/ AIDS-ရောဂါ ဖြစ်ပွား/သေဆုံးဦးရေ	၅၈	၆၁




စဉ်	အကြောင်းအရာ	စာမျက်နှာ	
		မှ	ထိ
	(စ) ကျန်းမာရေးဆိုင်ရာ အညွှန်းကိန်းများ		
၄၃။	လူမှုရေးအသင်းအဖွဲ့များ (က) INGO (ခ) NGO(ဦးရေ) (ဂ) အသင်းအဖွဲ့များ	၆၂	
၄၄။	အားကစားနှင့် ဖျော်ဖြေရေးလုပ်ငန်းများ	၆၃	
	အခန်း(၈) ဘာသာရေးဆိုင်ရာအချက်အလက်များ		
၄၅။	ဗုဒ္ဓဘာသာဆိုင်ရာအဆောက်အဦများနှင့်သာသနာ ဝင် ပုဂ္ဂိုလ်များ (က) သာသနိကအဆောက်အဦများ (ခ) ရဟန်းသံဃာနှင့်သီလရှင်များ (ဂ) ထင်ရှားသည့်ဘုရား၊စေတီ၊ပုထိုးများ (ဃ) ထင်ရှားသည့်ဘုန်းတော်ကြီးကျောင်းများ	၆၄	၆၅
၄၆။	အခြားဘာသာရေးအဆောက်အဦများ	၆၅	
၄၇။	သမိုင်းဝင်ထင်ရှားသောအဆောက်အဦများနှင့်နေရာများ	၆၆	

စဉ်	အကြောင်းအရာ	စာမျက်နှာ	
		မှ	ထိ
	အခန်း(၉) ဒေသဖွံ့ဖြိုးရေးဆိုင်ရာအချက်အလက်များ	၆၉	၇၆
၄၈။	ဒေသဖွံ့ဖြိုးရေးလုပ်ငန်းများဆောင်ရွက်နိုင်မှု အခြေအနေ (က)ကျေးလက်ဒေသဖွံ့ဖြိုးတိုးတက်ရေးဦးစီးဌာန နှင့်ကျေးလက်လမ်းဦးစီးဌာနများမှ ဆောင်ရွက်သည့်လုပ်ငန်းများ (ခ)အစိုးရနှင့်ပြည်သူ့ဆောင်ရွက်သည့်ဒေသဖွံ့ဖြိုးရေးလုပ်ငန်းများ	၇၇	၈၁
၄၉။	မြို့ပြစီမံကိန်း(TownPlan)နှစ်(၃၀)အတွက် မြေအသုံးချမှုဆိုင်ရာ လျာထားချက်	၇၃	
	အခန်း(၁၀) အထွေထွေ		
၅၀။	အခြားတင်ပြလိုသောအချက်များ	၇၄	
၅၁။	နိဂုံး	၇၄	



မက်မန်းမြို့နယ်



-  ဗိုလ်ချုပ်လမ်း
-  မြို့ပတ်လမ်း
-  မြို့တွင်းလမ်း(စည်ပင်လမ်း)

မက်မန်းမြို့နယ်

မြောက်



စကေး - ၁ လက်မ ၁၀ မိုင်

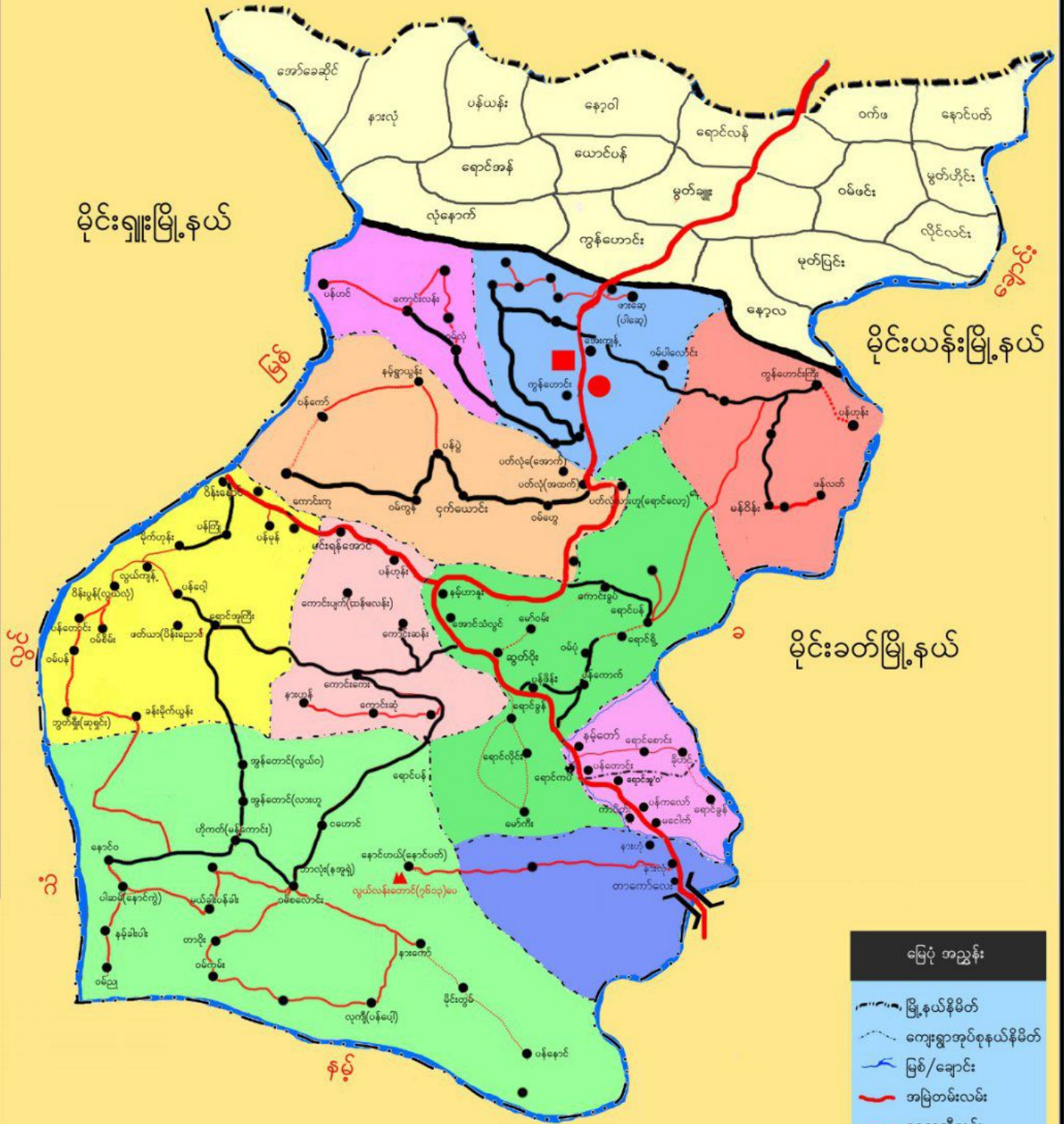
ပန်ဆန်းမြို့နယ်

မိုင်းရှူးမြို့နယ်

မိုင်းယန်းမြို့နယ်

မိုင်းခတ်မြို့နယ်

မိုင်းပျဉ်းမြို့နယ်



မြေပုံ အညွှန်း

- မြို့နယ်နိမိတ်
- ကျေးရွာအုပ်စုနယ်နိမိတ်
- မြစ်/ချောင်း
- အမြဲတမ်းလမ်း
- နွေရာသီလမ်း
- ခရိုင်ရုံးစိုက်ရာမြို့
- မြို့နယ်ရုံးစိုက်ရာမြို့
- ရွာ
- တောင်

အခန်း(၁)
နိဒါန်းနှင့်ဒေသသမိုင်း

နိဒါန်း

၁။ အထွေထွေအုပ်ချုပ်ရေးဦးစီးဌာနသည် ပြည်ထဲရေးဝန်ကြီးဌာန အောက်ရှိဌာနဖြစ်ပြီး တရားဥပဒေစိုးမိုးရေး၊ ရပ်ရွာအေးချမ်းသာယာရေး၊ ဒေသဖွံ့ဖြိုးရေးလုပ်ငန်းများ၊ ပြည်သူ့အကျိုးပြု ဆောင်ရွက်ရေးဟူသော ရည်မှန်းချက်တာဝန်များကို အောင်မြင်အောင် ဆောင်ရွက်လျက်ရှိပါသည်။ အထွေထွေအုပ်ချုပ်ရေးဦးစီးဌာနတွင် တာဝန်ထမ်းဆောင်ကြသည့် အဆင့်ဆင့်သော အရာထမ်း၊ အမှုထမ်းများသည် ရုံးချုပ်အဆင့်မှအောက်ခြေ ရပ်ကွက်/ ကျေးရွာအုပ်စုအဆင့်အထိ အထွေထွေအုပ်ချုပ်ရေးဦးစီးဌာနရုံး အဆင့်ဆင့်တွင် တာဝန်ထမ်းဆောင်ရပြီးနိုင်ငံတော်အုပ်ချုပ်ရေး ယန္တရား ချောမွေ့စွာလည်ပတ်ရေးတွင် ပါဝင်ဆောင်ရွက်ခြင်း၊ ဝန်ကြီးဌာန၏ ရည်မှန်းချက်တာဝန်များ၊ အခြားဝန်ကြီးဌာနမှပေးအပ်သော တာဝန်များနှင့် ဒေသန္တရအစိုးရအဖွဲ့များမှပေးအပ်သောလုပ်ငန်းတာဝန်များကိုကျေပွန်စွာ ထမ်းဆောင်နေကြရသည်ဖြစ်ရာ ဒေသဆိုင်ရာအချက်အလက်များ ပြုစု ထားရှိခြင်းသည်များစွာအရေးပါလာပါသည်။ ဒေသဆိုင်ရာအချက်အလက် များပြုစုခြင်းဖြင့် မိမိတို့၏လုပ်ငန်းဆောင်ရွက်ရာတွင် အထောက်အကူပြု သကဲ့သို့ အကြီးအကဲများနယ်မြေသို့ကွင်းဆင်းရာတွင်နယ်မြေ၏အချက်အလက် များကိုလွယ်ကူစွာသိရှိနိုင်မည်ဖြစ်ပါသည်။ ဤစာအုပ်သည်မက်မန်းမြို့နယ်၏ ဒေသဆိုင်ရာအချက်အလက်များ(၂၀၂၂ခုနှစ်၊ ဧပြီလမှ ၂၀၂၃ခုနှစ်၊ မတ်လ ကုန်ထိအခြေအနေ)ကိုသက်ဆိုင်ရာဌာန အသီးသီးမှ ပေးပို့ သော ကိန်းဂဏန်း များနှင့်အညီပြုစုတင်ပြထားခြင်းဖြစ်ပါသည်။

ဒေသသမိုင်းအကျဉ်း

၂။ ပြည်ထဲရေးနှင့် သာသနာရေးဝန်ကြီးဌာန၏ ၁၉၇၂ ခုနှစ်၊ ဇွန်လ (၁၆) ရက်စွဲပါစာအမှတ်၊ ၁၀၅/ ၂ / စိတ် - ၁ အမိန့်ကြော်ငြာစာအမှတ်(၁၄၈)အရ ကျေးရွာအုပ်စု (၅၉)အုပ်စု၊ ကျေးရွာပေါင်း (၂၉၉)ရွာဖြင့် ‘ပန်ယန်းမြို့နယ်’ကို ကွမ်းလုံခရိုင်တွင် ပါဝင်ဖွဲ့စည်းခဲ့ပါသည်။ ၁၉၇၄ခုနှစ်၊ မတ်လတွင် ခရိုင်များဖျက် သိမ်းပြီး ရှမ်းပြည်နယ်၊ တောင်ကြီး၏ အုပ်ချုပ်မှုနှင့် စီမံခန့်ခွဲမှုအောက်တွင် ပါဝင်ခဲ့ပါသည်။ ၁၉၉၀ပြည့်နှစ် ငြိမ်းချမ်းရေးရရှိပြီးနောက် ‘ပန်ယန်းမြို့နယ်’၏ တောင်ဘက်ပိုင်းရှိ ကျေးရွာအုပ်စု (၁၁) ခု၊ ကျေးရွာ(၉၇) ရွာအတွက် မက်မန်း ကျေးရွာ၌ မြို့နယ်ရုံးစိုက်လျက် ပန်ယန်း(မက်မန်း) မြို့နယ်အဖြစ်မြို့ပြ အုပ်ချုပ်ရေးနှင့် ဒေသဖွံ့ဖြိုးရေးလုပ်ငန်းများကို ဆောင်ရွက်ခဲ့ပါသည်။ ယင်း(၁၁)အုပ်စု (၉၇) ရွာအနက် (၉၅)ရွာသည် ၁၉၇၂ ခုနှစ်၊ ပြည်ထဲရေးနှင့် သာသနာရေးဝန်ကြီးဌာန၏ ပြန်တမ်းစာရင်းတွင် ပါဝင်ခဲ့ခြင်းမရှိကြောင်း တွေ့ရှိ ရပါသည်။ ပြည်ထဲရေးနှင့် သာသနာရေးဝန်ကြီးဌာန၏ ၁၉၉၁ခုနှစ်၊ ဇွန်(၂၈)ရက်၊ ရက်စွဲပါစာအမှတ်၊ ၁/၁၃အထ(၂)၊ ညအမိန့်ကြော်ငြာစာအရ ပန်ယန်းမြို့နယ် ကို ‘မိုင်းပျဉ်းမြို့နယ်’တွင် ယာယီပြောင်းရွှေ့ထည့်သွင်းဖွဲ့စည်းပြီး အဆိုပါ ပန်ယန်းမြို့နယ်၏ မြို့နယ်ရုံးစိုက်ရာဒေသကို မက်မန်းတွင် ယာယီသတ်မှတ်ခဲ့ ပါ သည်။ ပြည်ထဲရေးနှင့်သာသနာရေး ဝန်ကြီးဌာန၏ ၁၉၉၄ ခုနှစ်၊ စက်တင်ဘာ လ(၁) ရက်နေ့စွဲပါစာအမှတ်၊ ၁/ ၂၁ - အထ(၂)၊ အမိန့်ကြော်ငြာစာအရ ပန်ယန်း မြို့နယ်နှင့် ယင်း၏ ကျေးရွာအုပ်စု(၅၉) အုပ်စုကို ရှမ်းပြည်နယ်(မြောက်ပိုင်း)၊ လားရှိုးခရိုင်အတွင်း ပါဝင်ဖွဲ့စည်းခဲ့ပါသည်။ ၁၉၉၇ခုနှစ်၊ အောက်တိုဘာလ(၁) ရက်နေ့တွင် ရှမ်းပြည်နယ်အရှေ့ပိုင်း၊ မိုင်းဆတ်ခရိုင်သို့ယာယီပြောင်းရွှေ့ဖွဲ့စည်း ခဲ့ပါသည်။ ပြည်ထဲရေးဝန်ကြီးဌာန၏ ၂၀၀၂ ခုနှစ်၊ ဇူလိုင်လ(၃၀)ရက်နေ့

ရက်စွဲပါစာအမှတ်၊ ၁၀၀/၂၃ - ၇၁/ဦး၁ အမိန့် ကြော်ငြာစာအရ ရှမ်းပြည်နယ် (မြောက်ပိုင်း)လားရှိုးခရိုင်၊ ပန်မန်းမြို့နယ်မှ ကျေးရွာအုပ်စု(၁၇)အုပ်စု၊ ကျေးရွာပေါင်း(၉၂)ရွာတို့ကို ထုတ်နုတ်၍မက်မန်းဒေသမှ ကျေးရွာအုပ်စု(၁၁)အုပ်စု၊ ကျေးရွာပေါင်း(၉၇) ရွာနှင့် ပေါင်းစည်းပြီး ရှမ်းပြည်နယ် (အရှေ့ပိုင်း) ကျိုင်းတုံခရိုင် အတွင်း ပါဝင်သည့် မက်မန်းမြို့နယ်အဖြစ် ပြင်ဆင်ဖွဲ့ စည်းခဲ့ပါသည်။ ပြည်ထဲရေး ဝန်ကြီးဌာန၏ (၁.၁.၂၀၁၃) ရက်စွဲပါစာအမှတ်၊ ၂၀၀/ ၂၁ - ၇၅/ ဦး ၁ဖြင့် မက်မန်းမြို့နယ် ၊ပန်ဆန်းမြို့နယ်၊ နားဖန်းမြို့နယ်နှင့် မန်ကန်မြို့နယ်ခွဲတို့ဖြင့် မက်မန်းခရိုင်အား ဖွဲ့စည်းခဲ့ရာ မက်မန်းမြို့နယ်မှာ မက်မန်းခရိုင်အတွင်း ပါဝင်ခဲ့ ပါသည်။

အခန်း(၂)

ပထဝီဝင် အနေအထား

တည်နေရာနှင့်အကျယ်အဝန်း

၃။ မက်မန်းမြို့နယ်သည် မြန်မာနိုင်ငံ၏ အရှေ့ဖျားပိုင်းတွင် ရှိ၍ ရှမ်းပြည်နယ်၊ ‘ဝ’ကိုယ်ပိုင်အုပ်ချုပ်ခွင့်ရတိုင်း၊ မက်မန်းခရိုင်တွင် တည်ရှိ ပါသည်။ မြောက်လတ္တီတွဒ် ၂၀ ဒီဂရီ ၂၁ မိနစ် နှင့် ၂၂ ဒီဂရီ ၂၂ မိနစ်ကြား အရှေ့ လောင်ဂျီတွဒ် ၉၈ဒီဂရီ ၁၀မိနစ်နှင့် ၉၉ ဒီဂရီ ၁၁ မိနစ်အကြားတွင် တည်ရှိပါသည်။ မက်မန်းမြို့နယ်၏ ဧရိယာစတုရန်းမိုင်မှာ အောက်ပါအတိုင်း ဖြစ်ပါသည်-

စဉ်	မြို့နယ်/ မြို့	မြို့ဧရိယာ စတုရန်းမိုင်	ကျေးရွာအုပ်စု ဧရိယာစတုရန်းမိုင်		မြို့နယ်ဧရိယာ စတုရန်းမိုင်
			မိမိဒေသ	“ဝ”အထူးဒေသ	
၁	မက်မန်းမြို့နယ်	၂.၆၁	၆၆၄.၃၃	၅၀၁.၂၉	၁၁၆၈.၂၃
	မြို့နယ်ချုပ်	၂.၆၁	၆၆၄.၃၃	၅၀၁.၂၉	၁၁၆၈.၂၃

ရှင်းလင်းချက်။

မြို့နယ်ဒေသဆိုင်ရာအချက်အလက် မြေအသုံးချမှု စာရင်းပြုစုတင်ပြရာ၌ မူလတင်ပြစဉ်က မြို့မြေ (၆၇၁) ဧက တင်ပြခဲ့ပြီး ယခုအစီရင်ခံ တင်ပြသည့် ကာလတွင် မြို့မြေဧရိယာ (၁၆၇၁)ဧက ပြင်ဆင် ထည့်သွင်းရခြင်းမှာ မက်မန်းမြို့နယ်ကို ပြည်ထဲရေး ဝန်ကြီးဌာန၏ (၃၀.၇.၂၀၀၂) ခုနှစ်၊ ရက်စွဲပါအမိန့်ကြော်ငြာစာဖြင့် မက်မန်းဒေသမှ မက်မန်းကျေးရွာ မြေဧရိယာ (၁၆၇၁)ဧကဖြင့် မက်မန်းမြို့အဖြစ် သတ်မှတ်ခြင်းကြောင့် မက်မန်းမြို့ဧရိယာအား (၁၆၇၁)ဧကဖြင့် ဖော်ပြရခြင်းဖြစ်ပါသည်။

ယခင်က မြို့ဧရိယာ(၆၇၁)ဧက ဖော်ပြမှုသည် မြို့နယ်လယ်ယာမြေစီမံခန့်ခွဲရေးနှင့် စာရင်းအင်း ဦးစီးဌာန၏ ရာကောက်(၂)ပါ မြို့တွင်းလူနေထိုင်မှု ဧရိယာကိုသာလွဲမှားစွာ ထည့်သွင်းဖော်ပြထားခြင်း ဖြစ်ကြောင်းစိစစ်တွေ့ရှိရသည့်အတွက်ပြည်ထဲရေး ဝန်ကြီးဌာန၏ အမိန့်ကြော်ငြာစာပါသတ်မှတ်ချက် ဖြစ်သည့်ဧရိယာ(၁၆၇၁)ဧကသည့်သာ အမှန်ဖြစ်ပြီး မြို့နယ်ဒေသဆိုင်ရာ အချက်အလက်ပြုစုရာ၌မြို့မြေ အတွင်းလူနေထိုင်မှုဧရိယာ ဖော်ပြခြင်းသာမဟုတ်ဘဲ မြို့ဧရိယာ၏ စုစုပေါင်း အမှန်ကိုသာ ဖော်ပြခဲ့ခြင်း ဖြစ်ပါကြောင်း ရှင်းလင်းတင်ပြအပ်ပါသည်။

နယ်နိမိတ်

၄။ မက်မန်းမြို့နယ်၏ အရှေ့ဘက်တွင် မိုင်းယန်းနှင့် မိုင်းခတ်မြို့နယ်၊ တောင်ဘက်တွင် မိုင်းပျဉ်းမြို့နယ်နှင့်ထိစပ်လျက်ရှိပါသည်။ အနောက်ဘက် တွင် မိုင်းရှူးမြို့နယ်၊ မြောက်ဘက်တွင် ပန်ဆန်း(ပန်ခမ်း)မြို့နယ်တို့နှင့် နယ်နိမိတ်ထိစပ်လျက်ရှိပါသည်။

မြေမျက်နှာသွင်ပြင်

၅။ မက်မန်းမြို့နယ်သည် တောတောင်ထူထပ်သော ဒေသဖြစ်ပါသည်။ ဒေသတွင်းလွယ်လန်းတောင်မှာ အမြင့်ဆုံးဖြစ်ပြီး (၇၆၁၃)ပေ မြင့်၍ ဝမ်စလောင်းကျေးရွာ၏ အရှေ့ဘက်တွင်တည်ရှိပါသည်။ ဒုတိယအမြင့်ဆုံး လွယ်ဟိုလာတောင်မှာ အမြင့်ဆုံးပေမှာ(၇၁၁၆)ပေမြင့်၍ မန်ဝိန်းကျေးရွာ တွင်တည်ရှိပါသည်။

ရေဆင်း

၆။ မက်မန်းမြို့နယ်တွင်မြစ်ချောင်းများနည်းပါးသည့် ဒေသတစ်ခုဖြစ်ပြီး စီးဆင်းလျက်ရှိသောမြစ်ချောင်းများမှာလည်း မြောက်မှ တောင်သို့ စီးဆင်း လျက်ရှိပါသည်။ထင်ရှားသည့်မြစ်မှာ သံလွင်မြစ်ဖြစ်ပြီးမြို့နယ်၏အနောက် ဘက်နယ်နိမိတ်တစ်လျှောက်(၄၄)မိုင်ခန့် စီးဆင်းလျက် ရှိပါသည်။ထင်ရှား သည့်ချောင်းမှာ နမ့်ခချောင်းဖြစ်၍ မြို့နယ်၏နယ်နိမိတ်တစ်လျှောက် (၇၄) မိုင်ခန့်စီးဆင်းလျက်ရှိပါသည်။ ယင်းမြစ်ချောင်း(၂)ခုမှာ ရေချိုမြစ်ချောင်း များဖြစ်ကြပြီး စိုက်ပျိုးရေးအဖြစ် အသုံးပြုနိုင်ခြင်းမရှိသေးပါ။

ပင်လယ်ရေမျက်နှာပြင်အထက်အမြင့်

၇။ မက်မန်းမြို့နယ်သည် ပင်လယ်ရေမျက်နှာပြင်အထက် အမြင့်ပေ (၄၀၅၀)ပေ အထက်တွင် တည်ရှိပါသည်။ မြို့နယ်အတွင်းရှိ လွယ်လန်းတောင်မှာ အမြင့်ဆုံးဖြစ်ပြီး အမြင့်ပေ(၇၆၁၃)ပေရှိပါသည်။

အခန်း(၃)

ရာသီဥတုနှင့် သဘာဝပတ်ဝန်းကျင်

ရာသီဥတု

၈။ မက်မန်းမြို့နယ်သည် စိုစွတ်သောရာသီဥတုရှိပြီး အမြင့်ဆုံးအပူချိန် (၈°C)နှင့် အနိမ့်ဆုံးအပူချိန်မှာ (၂ °C) ဖြစ်ပါသည်။ နှစ်အလိုက် ဖြစ်ပေါ်ခဲ့သော မိုးရေချိန်နှင့်အပူချိန်မှာ အောက်ဖော်ပြပါအတိုင်းဖြစ်ပါသည်-

စဉ်	ခုနှစ်	မိုးရေချိန်		အပူချိန်	
		မိုးရွာရက်	စုစုပေါင်း မိုးရေချိန် (လက်မ)	နေရာသီ (.C)	ဆောင်းရာသီ (.C)
				အမြင့်ဆုံး	အနိမ့်ဆုံး
၁	၂၀၁၇	၁၁၀	၆၈.၃၁	၃၀	၆
၂	၂၀၁၈	၁၂၈	၇၃.၁၄	၃၂	၄
၃	၂၀၁၉	၉၄	၅၅.၅၄	၃၁	၂
၄	၂၀၂၀	၁၁၁	၆၁.၃၀	၃၂	၄
၅	၂၀၂၁	၁၂၀	၇၁.၄၈	၃၀	၅
၆	၂၀၂၂	၁၂၇	၈၁.၄၀	၂၇.၀၂	၉.၀၆
၇	၂၀၂၃	၂	၁.၇၄	၃၀	၆

သဘာဝပေါက်ပင်များ

၉။ မက်မန်းမြို့နယ်အတွင်း ပေါက်ရောက်သည့် သဘာဝပေါက်ပင်များ မှာထင်းရှူး၊မိုက်ကာ၊မိုက်ယွန်း၊မိုက်ကော်၊သစ်ယားနှင့်ဝါးများဖြစ်ပါသည်။

တောရိုင်းတိရစ္ဆာန်များ

၁၀။ မက်မန်းမြို့နယ်အတွင်းရှိ တောရိုင်းတိရစ္ဆာန်များမှာ ကျား၊ပြောင်၊ တောဝက်၊ဆတ်၊ဂျီ၊ကျားသစ်၊တောခွေး၊တောကြောင်၊ရစ်၊ခါ၊ဝက်ဝံ၊မျောက် စသည်တို့ဖြစ်ပါသည်။

သဘာဝပတ်ဝန်းကျင်လက်ရှိအခြေအနေ

၁၁။ မက်မန်းမြို့နယ်၏လက်ရှိ သဘာဝပတ်ဝန်းကျင်အခြေအနေမှာ အမြဲစိမ်းတောများဖြင့်ဖုံးလွှမ်းလျက်ရှိသော်လည်းဒေသခံများ၏ရွှေ့ပြောင်း တောင်ယာခုတ်ထွင်စိုက်ပျိုးမှု၊ သစ်ဝါးနှင့်ထင်းခုတ်ယူအသုံးပြုမှုတို့ကြောင့် သဘာဝပတ်ဝန်းကျင် ဆုတ်ယုတ်ပျက်စီးလျက်ရှိပါသည်။ သဘာဝပတ်ဝန်း ကျင်လက်ရှိအခြေအနေမှာ လွယ်ဟိုလာ ကြိုးဝိုင်းသစ်တော ဧရိယာအကျယ် အဝန်း ၃၅၂၃၀ ဧက (၅၅.၀၅)စတုရန်းမိုင်ဖြင့်ဆောင်ရွက်ထားရှိပါသည်။

သဘာဝပတ်ဝန်းကျင်ထိန်းသိမ်းရေးလုပ်ငန်းများ

၁၂။ မက်မန်းမြို့နယ်အတွင်း သဘာဝပတ်ဝန်းကျင်စိမ်းလန်းစိုပြေရေး ဂေဟစနစ် များပျက်စီးဆုံးရှုံးမှုမရှိစေရေး၊ မြေဆီလွှာပျက်စီးဆုံးရှုံးမှုနည်း ပါးစေရေး၊ သစ်တောပြုန်းတီးမှုမှ ကာကွယ်ရေးတို့အတွက် ရွှေ့ပြောင်း တောင်ယာခုတ်ခြင်း၊ ထင်းခုတ်ခြင်းများ စနစ်တကျဖြစ်စေရန်အတွက် လုပ်ငန်း အဖွဲ့များဖြင့် ဖွဲ့စည်းကာပညာပေးဆွေးနွေးခြင်း၊ တောင်ယာဟောင်းများ၌ ဓမ္မတာမျိုးဆက်ထိန်းသိမ်းခြင်း လုပ်ငန်းများကိုဒေသနေပြည်သူများ သိရှိ လိုက်နာ စည်းရုံးဆောင်ရွက်လျက်ရှိပါသည်။

သဘာဝဘေးအန္တရာယ်ကျရောက်မှု

၁၃။ ၂၀၂၂ခုနှစ်၊ ဧပြီလမှ ၂၀၂၃ခုနှစ်၊ မတ်လကုန်အထိ သဘာဝဘေးအန္တရာယ်ကျရောက်မှုမှာ အစီရင်ခံသည့်ကာလအတွင်း မရှိပါကြောင်း တင်ပြအပ်ပါသည်။

အခန်း(၄)

လူဦးရေဆိုင်ရာအချက်အလက်များ

နေထိုင်သည့်တိုင်းရင်းသားလူမျိုးစုများ

၁၄။ မက်မန်းမြို့နယ်တွင် နေထိုင်ကြသော တိုင်းရင်းသားလူမျိုးစုများမှာ အောက်ပါအတိုင်းဖြစ်ပါသည်-

စဉ်	လူမျိုး	နေထိုင်သည့် လူဦးရေ	မြို့နယ် လူဦးရေ	မြို့နယ်လူဦးရေ ၏ရာခိုင်နှုန်း
၁	ဗမာ	၂၄၂	၁၉၆၄၃	၁.၂၃
၂	ချင်း	၁၁	၁၉၆၄၃	၀.၀၆
၃	ရှမ်း	၂၁၁၉	၁၉၆၄၃	၁၀.၈
၄	လွယ်လ (၀)	၉၁၂၉	၁၉၆၄၃	၄၆.၄၇
၅	လားဟူ	၈၁၄၂	၁၉၆၄၃	၄၁.၄၅
မြို့နယ်ချုပ်		၁၉၆၄၃	၁၉၆၄၃	၁၀၀

အိမ်ခြေ၊ အိမ်ထောင်စု၊ လူဦးရေ

၁၅။ မက်မန်းမြို့နယ်၏ ၂၀၂၂ခုနှစ်၊ ဧပြီလမှ ၂၀၂၃ခုနှစ်၊ မတ်လကုန်အထိ လူဦးရေမှာ အောက်ပါအတိုင်းဖြစ်ပါသည်-

(က) အိမ်ခြေ/အိမ်ထောင်စု

စဉ်	မြို့နယ်/ မြို့	အိမ်ခြေ	အိမ်ထောင်စု	ရပ်ကွက်	ကျေးရွာအုပ်စု	ကျေးရွာ
	မက်မန်းမြို့နယ်					
၁	အမှတ်(၁)ရပ်ကွက်	၅၄	၅၇	၁	-	-
၂	အမှတ်(၂)ရပ်ကွက်	၂၃	၃၆	၁	-	-
၃	တာကော်လေးအုပ်စု	၅၆	၅၇	-	၁	၃
၄	ရောင်အူ(၀)အုပ်စု	၁၂၁	၁၂၁	-	၁	၅
၅	နမ့်တော်အုပ်စု	၁၀၁	၁၀၂	-	၁	၄
၆	မန်ဝိန်းအုပ်စု	၂၈၂	၃၄၆	-	၁	၉
၇	ကောင်းလန်းအုပ်စု	၈၇	၉၈	-	၁	၅
၈	ဆွတ်ဝိုးအုပ်စု	၃၄၇	၃၆၆	-	၁	၁၀
၉	ငှက်ယောင်းအုပ်စု	၂၈၂	၂၈၃	-	၁	၉

စဉ်	မြို့နယ်/ မြို့	အိမ်ခြေ	အိမ်ထောင်စု	ရပ်ကွက်	ကျေးရွာအုပ်စု	ကျေးရွာ
၁၀	မင်းရန်အောင်အုပ်စု	၂၇၁	၃၀၅	-	၁	၅
၁၁	ဝိန်းနောင်အုပ်စု	၃၈၄	၃၇၅	-	၁	၁၇
၁၂	ဝမ်စလောင်းအုပ်စု	၄၄၇	၅၀၄	-	၁	၂၁
၁၃	အေးကျန်အုပ်စု	၃၈၁	၄၂၆	-	၁	၉
	မိမိဒေသ	၂၈၃၆	၃၀၇၆	၂	၁၁	၉၇
	အထူးဒေသ	၁၁၄၇	၁၁၄၇	-	၁၇	၉၂
	မြို့နယ်ချုပ်	၃၉၈၃	၄၂၂၃	၂	၂၈	၁၈၉

(ခ) လူဦးရေ

စဉ်	မြို့နယ်/ မြို့	အသက်(၁၈)နှစ်အထက်			အသက်(၁၈) နှစ်အောက်			စုစုပေါင်း		
		ကျား	မ	ပေါင်း	ကျား	မ	ပေါင်း	ကျား	မ	ပေါင်း
	မက်မန်း မြို့နယ်									
၁	ရပ်ကွက်(၁)	၇၉	၇၅	၁၅၄	၅၁	၃၇	၈၈	၁၃၀	၁၁၂	၂၄၂
၂	ရပ်ကွက်(၂)	၅၃	၅၆	၁၀၉	၃၄	၁၁၈	၁၅၂	၈၇	၁၇၄	၂၆၁
၃	တာကော်လေးအုပ်စု	၁၃၃	၁၂၁	၂၅၄	၇၂	၆၂	၁၃၄	၂၀၅	၁၈၃	၃၈၈

စဉ်	မြို့နယ်/ မြို့	အသက်(၁၈) နှစ်အထက်			အသက်(၁၈) နှစ်အောက်			စုစုပေါင်း		
		ကျား	မ	ပေါင်း	ကျား	မ	ပေါင်း	ကျား	မ	ပေါင်း
၄	ရောင်အူ(၀)အုပ်စု	၂၃၂	၂၃၅	၄၆၇	၁၈၄	၁၉၆	၃၈၀	၄၁၆	၄၃၁	၈၄၇
၅	နမ့်တော်အုပ်စု	၂၅၉	၂၅၇	၅၁၆	၂၀၃	၂၀၃	၄၀၆	၄၆၂	၄၆၀	၉၂၂
၆	မန်ဝိန်းအုပ်စု	၄၉၂	၄၉၂	၉၈၄	၄၇၈	၄၆၄	၉၄၂	၉၇၀	၉၅၆	၁၉၂၆
၇	ကောင်းလန်းအုပ်စု	၁၅၅	၁၈၄	၃၃၉	၁၃၄	၁၆၄	၂၉၈	၂၈၉	၃၄၈	၆၃၇
၈	ဆွတ်ပိုးအုပ်စု	၈၀၉	၈၇၇	၁၆၈၆	၅၇၃	၅၃၅	၁၁၀၈	၁၃၈၂	၁၄၁၂	၂၇၉၄
၉	ငှက်ယောင်းအုပ်စု	၄၉၀	၄၉၃	၉၈၃	၃၆၃	၃၉၆	၇၅၈	၈၅၃	၈၈၉	၁၇၄၂
၁၀	မင်းရန်အောင်အုပ်စု	၃၅၈	၃၄၇	၇၀၅	၂၃၇	၂၆၅	၅၀၂	၅၉၅	၆၁၂	၁၂၀၇
၁၁	ဝိန်းနောင်အုပ်စု	၇၄၃	၇၁၄	၁၄၅၇	၇၅၉	၈၀၉	၁၅၆၈	၁၅၀၂	၁၅၂၃	၃၀၂၅
၁၂	ဝမ်စလောင်းအုပ်စု	၈၅၄	၇၉၂	၁၆၄၆	၈၈၀	၈၁၅	၁၆၉၅	၁၇၃၄	၁၆၀၇	၃၃၄၂
၁၃	အေးကျန်အုပ်စု	၆၀၇	၅၈၈	၁၁၉၅	၅၅၄	၅၆၂	၁၁၁၆	၁၁၆၁	၁၁၅၀	၂၃၁၁
	မိမိဒေသ	၅၂၆၄	၅၂၃၁	၁၀၄၉၅	၄၅၂၂	၄၆၂၆	၉၁၄၈	၉၇၈၆	၉၈၅၇	၁၉၆၄၃
	အထူးဒေသ	၁၇၉၂	၁၆၃၅	၃၄၂၇	၁၃၀၀	၁၃၄၁	၂၆၄၁	၃၀၉၂	၂၉၇၆	၆၀၆၈
	မြို့နယ်ချုပ်	၇၀၅၆	၆၈၆၆	၁၃၉၂၂	၅၈၂၂	၅၉၆၇	၁၁၇၈၉	၁၂၈၇၈	၁၂၈၃၃	၂၅၇၁၁

လူဦးရေတိုးနှုန်းနှင့်ကျားမအချိုး

၁၆။ မက်မန်းမြို့နယ်၏ ၂၀၂၂ခုနှစ်၊ ဧပြီလမှ ၂၀၂၃ခုနှစ်၊ မတ်လကုန် အထိ လူဦးရေတိုးနှုန်းကျား၊ မအချိုးမှာ အောက်ပါအတိုင်းဖြစ်ပါသည်-

(က) လူဦးရေတိုးနှုန်းနှင့်ကျားမအချိုး

စဉ်	မြို့နယ်/ မြို့	ယခင် နှစ် လူဦး ရေ	ယခုနှစ် လူဦး ရေ	တိုး လာ ဦးရေ	တိုး နှုန်း	ကျား/မအချိုး		
						ကျား	မ	အချိုး
	မက်မန်းမြို့နယ်							
၁	ရပ်ကွက်	၅၀၃	၅၀၃	-	-	၂၁၇	၂၈၆	၁:၁.၃
၂	ကျေးရွာအုပ်စု	၁၉၀၆၃	၁၉၁၄၀	၇၇	၀.၄	၉၅၆၉	၉၅၆၉	၁:၁:၁
	မြို့နယ်ချုပ်	၁၉၅၆၆	၁၉၆၄၃	၇၇	၀.၄	၉၇၈၆	၉၈၅၅	၁:၁.၁

ရှင်းလင်းချက်။ မက်မန်းမြို့နယ်၏ လူဦးရေစုစုပေါင်း (၂၅၇၀၀) ဦးတွင် မိမိဒေသလူဦးရေမှာ (၁၉၆၄၃)ဦး ဖြစ်ပြီး ကျား/ မအချိုး မှာ(၁:၁.၁)ဖြစ်ပါသည်။

(ခ) မွေးဖွား၊သေဆုံး၊ပြောင်းဝင်၊ပြောင်းထွက်လူဦးရေ

စဉ်	မြို့နယ်/ မြို့	မူလ လူ ဦးရေ	မွေး ဖွား ဦးရေ	သေ ဆုံး ဦးရေ	ပြောင်း ဝင် ဦးရေ	ပြောင်း ထွက် ဦးရေ	လက်ရှိ လူဦးရေ
	မက်မန်းမြို့ နယ်						
၁	ရပ်ကွက်	၅၀၃	၃	၃	-	-	၅၀၃
၂	ကျေးရွာအုပ်စု	၁၉၀၆၃	၁၃၆	၆၀	၁	-	၁၉၁၄၀
	မြို့နယ်ချုပ်	၁၉၅၆၆	၁၃၉	၆၃	၁	-	၁၉၆၄၃

ကိုးကွယ်သည့်ဘာသာ

၁၇။ မက်မန်းမြို့နယ်တွင် နေထိုင်ကြသူများ၏ ကိုးကွယ်သည့်ဘာသာ အလိုက် လူဦးရေမှာ အောက်ပါအတိုင်းဖြစ်ပါသည်-

စဉ်	မြို့နယ်/ မြို့	ဗုဒ္ဓဘာသာ	ခရစ်ယာန်	ဟိန္ဒူဘာသာ	အစ္စလာမ်ဘာသာ	နတ်	အခြား	ပေါင်း
	မက်မန်းမြို့နယ်	၁၁၆၂၈	၇၀၅၂	-	-	၉၆၃	-	၁၉၆၄၅
	မြို့နယ်ချုပ်	၁၁၆၂၈	၇၀၅၂	-	-	၉၆၃	-	၁၉၆၄၅

နိုင်ငံခြားသားများနေထိုင်မှု

၁၈။ မက်မန်းမြို့နယ်အတွင်း နိုင်ငံခြားသားများ နေထိုင်သူလူဦးရေ မရှိပါကြောင်း တင်ပြအပ်ပါသည်။

အခန်း(၅)

အုပ်ချုပ်ရေးဆိုင်ရာအချက်အလက်များ

အုပ်ချုပ်ရေးနယ်မြေဖွဲ့စည်းမှု

၁၉။ မက်မန်းမြို့နယ်၏ အုပ်ချုပ်ရေးနယ်မြေ ဖွဲ့စည်းမှုမှာ အောက်ပါအတိုင်း ဖြစ်ပါသည်-

စဉ်	မြို့နယ်	မြို့	ရပ်ကွက်	ကျေးရွာအုပ်စု	ကျေးရွာ
၁	မက်မန်း	၁	၂	၁၁	၉၇
	မြို့နယ်ချုပ်	၁	၂	၁၁	၉၇

ရွေးကောက်ပွဲဆိုင်ရာကိစ္စရပ်များ

၂၀။ မက်မန်းမြို့နယ်၏ ရွေးကောက်ပွဲဆိုင်ရာ ကိစ္စရပ်များအား အောက်ပါအတိုင်း ဖော်ပြအပ်ပါသည်-

(က) မြို့နယ်ရွေးကောက်ပွဲကော်မရှင်အဖွဲ့ခွဲအဖွဲ့ဝင်စာရင်း

စဉ်	အမည်	အလုပ်အကိုင်	တာဝန်
၁	ဦးလှမိုးဦး	ဈေးရောင်း	ဥက္ကဋ္ဌ
၂	ဦးယောလှ	တောင်ယာ	အဖွဲ့ဝင်
၃	ဦးအိုက်ငို	တောင်ယာ	အဖွဲ့ဝင်
၄	ဦးကျထော	တောင်ယာ	အဖွဲ့ဝင်
၅	ဒေါ်မောလေ	မီခို	အဖွဲ့ဝင်
၆	ဦးကျရှော	တောင်ယာ	အဖွဲ့ဝင်
၇	ဦးနိုင်လင်းထွန်း	ထွေ/အုပ်	အဖွဲ့ဝင်
၈	ဒေါ်အေးဝင်းခိုင်	ပြန်/ဆက်	အဖွဲ့ဝင်
၉	ဦးမျိုးခိုင်	စိုက်ပျိုးရေး	အဖွဲ့ဝင်
၁၀	ဦးခင်မောင်ကျော်	ပညာရေး	အဖွဲ့ဝင်
၁၁	ဒေါက်တာစိုးမိုးအောင်	ကျန်းမာရေး	အဖွဲ့ဝင်
၁၂	ဦးထက်ပိုင်ဦး	ဥပဒေ	အဖွဲ့ဝင်
၁၃	ဦးဝေယံထွန်း	စည်ပင်	အဖွဲ့ဝင်
၁၄	ဦးဇော်လင်း	လဝက	အဖွဲ့ဝင်
၁၅	ဦးပြည့်ဖြိုးအောင်	ကော်မရှင်	အတွင်းရေးမှူး

(ခ) ဆန္ဒမဲပေးပိုင်ခွင့်ရှိသူဦးရေ

စဉ်	မြို့နယ်/မြို့	မြို့နယ် လူဦးရေ	ကျား	မ	ပေါင်း
	မက်မန်းမြို့နယ်				
၁	ရပ်ကွက်(၁)		၆၃	၆၂	၁၂၅
၂	ရပ်ကွက်(၂)		၂၇	၂၃	၅၀
၃	တာကော်လေးအုပ်စု		၁၄၂	၁၂၉	၂၇၁
၄	ရောင်အူ(၀)အုပ်စု		၂၃၉	၂၅၈	၄၉၇
၅	နမ့်တော်အုပ်စု		၂၆၆	၂၅၇	၅၂၃
၆	မန်ဝိန်းအုပ်စု		၄၁၈	၄၀၇	၈၂၅
၇	ကောင်းလန်းအုပ်စု		၁၁၈	၁၅၅	၂၇၃
၈	ဆွတ်ဝိုးအုပ်စု		၇၈၁	၇၅၆	၁၅၃၇
၉	ငှက်ယောင်းအုပ်စု		၄၁၆	၃၈၀	၇၉၆
၁၀	မင်းရန်အောင်အုပ်စု		၃၈၇	၃၄၁	၇၂၈
၁၁	ဝိန်းနောင်အုပ်စု		၅၃၁	၅၀၉	၁၀၄၀
၁၂	ဝမ်စလောင်းအုပ်စု		၉၄၈	၈၆၅	၁၈၁၃
၁၃	အေးကျန်အုပ်စု		၅၀၆	၄၆၃	၉၆၉
	မြို့နယ်ချုပ်		၄၈၄၂	၄၆၀၅	၉၄၄၇

(ဂ) နိုင်ငံရေးပါတီများ

မက်မန်းမြို့နယ်တွင် ၂၀၂၀ပြည့်နှစ်၌အောက်ဖော်ပြပါ ပါတီရုံးခန်းများဖွင့်လှစ်ခဲ့ပါသည်-

စဉ်	ပါတီ	ဥက္ကဋ္ဌ	အတွင်း ရေးမှူး	အမှု ဆောင် ဦးရေ	ပါတီ ဝင် ဦးရေ
၁	ပြည်နိုင်ဖြိုး ပါတီ	ဦးအိုက်ဆမ်	-		၄၁၂၅
၂	လားဟူတိုင်း ရင်းသားစည်း လုံးညီညွတ်မှု ပါတီ	ဦးယောရှာဖတ်	ဦးကျစော		၃၀၀၀
၃	“ဝ”အမျိုးသား ပါတီ	ဦးခိုင်ပေါင်းနပ်	ဦးဆန်းဆောင်ကား	-	-

(ဃ) ရွေးချယ်ခံရသော လွှတ်တော်ကိုယ်စားလှယ်များ
မရှိပါ။

အခန်း(၆)

စီးပွားရေးဆိုင်ရာအချက်အလက်

စီးပွားရေးဆိုင်ရာခြုံငုံသုံးသပ်ချက်

၂၁။ မက်မန်းမြို့နယ်သည် ‘ဝ’ကိုယ်ပိုင်အုပ်ချုပ်ခွင့်ရတိုင်း ဒေသအတွင်းတွင် တည်ရှိပြီးစီးပွားရေးအရ ဖွံ့ဖြိုးတိုးတက်မှု နည်းပါးသော မြို့နယ်တစ်ခုဖြစ်ပါသည်။ မြို့နယ်အတွင်းရှိ ဒေသခံပြည်သူလူထုသည်စိုက်ပျိုးရေးလုပ်ငန်းကို အဓိက လုပ်ကိုင်ဆောင်ရွက်ကြပါသည်။ ထို့အပြင် တစ်ပိုင်တစ်နိုင်မွေးမြူရေးလုပ်ငန်းများကိုလည်း စီးပွားဖြစ်လုပ်ကိုင်ကြပါသည်။ မက်မန်းမြို့နယ်သည် မြို့နယ်ချင်း ဆက်လမ်းသာရှိပြီး လမ်းပန်း ဆက်သွယ်ရေး ခက်ခဲသော မြို့နယ်ဖြစ်ပါသည်။

မြေအသုံးချမှု

၂၂။ မက်မန်းမြို့နယ်၏ မြေအမျိုးအစားအလိုက် အသုံးချထားသည့် ဧကအား အောက်ပါအတိုင်းဖော်ပြအပ်ပါသည်-

စဉ်	မြေအမျိုးအစား	ဧရိယာ(ဧက)
၁	အသားတင်စိုက်ပျိုးမြေဧရိယာပေါင်း	၁၁၈၂၄
	(က) လယ်မြေဧရိယာ	၁၃၁၃
	(ခ) ယာမြေ	၅၀၃၃
	(ဂ) ကိုင်း/ကျွန်းမြေ	-
	(ဃ) ဥယျာဉ်မြေ	၁၈၈
	(င) တောင်ယာမြေ	၅၂၉၀
	(စ) ခနိ	-
၂	လှုပ်ထားမြေဧရိယာပေါင်း	၁၀၅၀
	(က) လယ်မြေဧရိယာ	-
	(ခ) ယာမြေ	၁၀၅၀

စဉ်	မြေအမျိုးအစား	ဧရိယာ(ဧက)
	(ဂ) ကိုင်း/ကျွန်းမြေ	-
	(ဃ) ဥယျာဉ်မြေ	-
	(င) တောင်ယာမြေ	-
	(စ) ခန့်	-
၃	စားကျက်မြေ	-
၄	စက်မှုလုပ်ငန်းသုံးမြေ	-
၅	စိုက်ပျိုးခြင်းမပြုနိုင်သောဧရိယာ	၃၁၇၃၆၅
	(က) မြို့မြေ	၁၆၇၁
	(ခ) ရွာမြေ	၁၅၈၀
	(ဂ) အခြားမြေ	၃၁၄၁၁၄
၆	ကြိုးဝိုင်း/ ကြိုးပြင်ကာကွယ်တောဧရိယာ	-
၇	တောရိုင်း	၈၆၇
၈	မြေရိုင်း	၄၁၆၅၆၀
စုစုပေါင်း		၇၄၇၆၆၆

ဆည်မြောင်းတာဝန်များနှင့် ဆည်ရေသောက်ဧရိယာ

၂၃။ မက်မန်းမြို့နယ်ရှိဆည်မြောင်းတာဝန်များနှင့်ဆည်ရေသောက် ဧရိယာမှာ အောက်ပါအတိုင်း ဖော်ပြအပ်ပါသည်-

(က) ကိုယ့်အားကိုယ်ကိုးဆည်များ

စဉ်	ဆည်အမည်	ဆည်အမျိုးအစား	ရေဝင်ဆံ့မှု (ကုဗပေ)	အကျိုးပြု ဧက
၁	မက်မန်းမြို့နယ်	-	-	-
	မြို့နယ်ချုပ်	-	-	-

(ခ) မြစ်ရေတင်စီမံကိန်းများ

စဉ်	မြို့နယ်/ မြို့	စီမံကိန်း အမည်	တည်နေရာ	အကျိုးပြု ဧက	မှတ် ချက်
၁	မင်္ဂလာဒုံမြို့နယ်	-	-	-	-
	မြို့နယ်ချုပ်	-	-	-	-

(ဂ) တာတမံများ/ရေထိန်းတံခါး

စဉ်	မြို့နယ်/ မြို့	တာတမံ/ ရေထိန်းတံခါး			ကာကွယ် သည့် မြစ်/ချောင်း	အကျိုး ပြုဧက
		အ မည်	အမျိုး အစား	အရှည် (ပေ)		
၁	မင်္ဂလာဒုံမြို့နယ်	-	-	-	-	-
	မြို့နယ်ချုပ်	-	-	-	-	-

စိုက်ပျိုးရေးလုပ်ငန်း

၂၄။ မက်မန်းမြို့နယ်၏ စိုက်ပျိုးရေးလုပ်ငန်း ဆောင်ရွက်နိုင်မှု အခြေအနေမှာ အောက်ပါအတိုင်းဖြစ်ပါသည်-

(က) **အဓိကသီးနှံ(၁၀)မျိုး စိုက်ပျိုးထုတ်လုပ်မှု**

စဉ်	သီးနှံအမည်	၂၀၂၂-၂၀၂၃ လျာထားဧက		၂၀၂၂-၂၀၂၃ ခုနှစ်			
				စိုက်	ရိတ်	နှုန်း	အထွက် (တင်း)
၁	စပါးပေါင်း	နွေ	-	-	-	-	-
		မိုး	၉၆၆၀	၉၆၆၀	၉၆၆၀	၆၁.၃၄	၅၉၂၅၂၅
၂	မြေပဲ	မိုး	၇၃	၇၃	၇၃	၅၀.၂၂	၃၆၆၆
		ဆောင်း	၂၅	၂၅	၂၅	၆၁.၉၇	၁၅၄၉
၃	နှမ်း	မိုး	၁၄၂	၁၄၂	၁၄၂	၈.၀၀	၁၁၃၆
		ဆောင်း	-	-	-	-	-
၄	နေကြာ	ဆောင်း	၁၀	၁၉	၁၉	၃၃.၄၂	၆၃၅
၅	မတ်ပဲ		-	-	-	-	-
၆	ပဲပုတ်	မိုး	၁၃၀	၁၃၀	၁၃၀	၁၆.၅၀	၂၁၄၅
		ဆောင်း	၅၅	၅၅	၂၅	၁၄.၈၀	၈၁၄
၇	ပဲတီစိမ်း	မိုး	-	-	-	-	-
		ဆောင်း	-	-	-	-	-
၈	ဝါ		-	-	-	-	
၉	ကြံ		-	-	-	-	
၁၀	အစေ့ထုတ် ပြောင်း	မိုး	၆၈၃	၆၈၃	၆၈၃	၆၀.၁၆	၄၁၀၉၁

(ခ) နှစ်ရှည်သီးနှံစိုက်ပျိုးမှုအခြေအနေ

စဉ်	သီးနှံအမည်	စိုက် (ဧက)	ရိတ် (ဧက)	အထွက် နှုန်း (ပိဿာ)	အထွက် ပေါင်း (ပိဿာ)
၁	လက်ဖက်	၂၁၅	၂၁၅	၂၂၄.၀၀	၄၈၁၆၀
၂	သရက်	၅	၅	၈၆.၈၆	၄၃၄၄၀
၃	ထောပတ်သီး	၂	-	-	-
၄	ပိန္နဲ	၂	-	-	-
၅	မက္ကဒေးမီးယား	၅	-	-	-
၆	လိုင်ချီး	-	-	-	-
၇	ချဉ်စော်ကား	-	-	-	-
၈	လိမ္မော်	၄	၄	၇၅၈၁.၂၅	၃၀၃၂၅
၉	ကျွဲကော/ ရှောက်ချို	၂	၂	၇၀၀၀	၁၄၀၀၀
၁၀	ရှောက်ချဉ်/ သံပရာ	၅	၅	၆၃၀၀	၃၁၅၀၀
၁၁	ကော်ဖီ	၃	၃	၂၀၀.၀၀	၆၀၀
၁၂	အခြား	၂၄	၂၄	-	-
မြို့နယ်ချုပ်		၂၆၇	၂၅၈	၂၁၃၉၂.၁၁	၁၆၇၉၂၅

(ဂ) အခြားဈေးကွက်ဝင်သီးနှံများစိုက်ပျိုးထုတ်လုပ်မှု

စဉ်	သီးနှံအမည်	စိုက်ဧက	ရိတ်ဧက	အထွက်နှုန်း	အထွက်ပေါင်း
၁	ကြက်သွန်နီ	၄၅	၄၅	၉၆၁.၇၆	၄၃၂၇၉
၂	ကြက်သွန်ဖြူ	၁၀၀	၁၀၀	၉၄၄.၄၅	၉၄၄၄၅
၃	ငရုတ် (မိုး)	၂၄၀	၂၄၀	၅၅၀.၅၅	၁၃၂၁၃၂
	ငရုတ်(ဆောင်း)	၅၀	၅၀	၇၂၀	၃၆၀၀၀
၄	ဟင်းသီးဟင်း ရွက် (မိုး)	၃၈၅	၃၈၅	၁၁၃၆.၈၈	၄၃၇၇၀၀
	ဟင်းသီးဟင်း ရွက် (ဆောင်း)	၃၄၅	၃၄၅	၁၁၄၀.၇၅	၃၉၃၅၅၈
၅	ဝဥ	၈	၈	၈၇၅	၇၀၀၀
၆	အာလူး	၅၀	၅၀	၂၆၀၀	၁၃၀၀၀၀
	မြို့နယ်ချုပ်	၁၂၂၃	၁၂၂၃	၈၉၂၉.၃၉	၁၂၇၄၁၁၄

(ဃ) လယ်ယာသုံးစက်ကိရိယာ သုံးစွဲမှုအခြေအနေ

စဉ်	အစိုးရ							ပုဂ္ဂလိက						
	လယ် ထွန် စက်	လက် တွန်း ထွန် စက်	မျိုး စေ့ ချ စက်	Combine Harvester	ရိတ် သိမ်း စက်	ချွေ လှေ့ စက်	ရေ စုပ် စက်	လယ် ထွန် စက်	လက် တွန်း ထွန် စက်	မျိုး စေ့ ချ စက်	Combine Harvester	ရိတ် သိမ်း စက်	ချွေ လှေ့ စက်	ရေ စုပ်စက်
၁	-	-	-	-	-	-	-	-	၂၂	-	-	-	-	-

(င) လယ်ယာသုံးထယ်၊ထွန်နှင့်ကျွဲ၊နွားကောင်ရေ

စဉ်	ထယ်အရေအတွက်	ထွန်အရေအတွက်	ကျွဲ၊နွားကောင်ရေ	နွားကောင်ရေ
၁	၄၉၁	၁၇၅	၁၆၁၇	၁၅၉၆

(စ) ဒေသတွင်း ဆန်ဖူလုံမှုရာခိုင်နှုန်း

စဉ်	အကြောင်းအရာ	ရေတွက် ပုံ	၂၀၂၁-၂၂ အမှန်	၂၀၂၂-၂၃ အမှန်	မှတ် ချက်
၁	လူဦးရေ	ဦး	၁၉၅၆၆	၁၉၆၄၃	
၂	လူတစ်ဦးတစ်နှစ်စား သုံးမှု				
	-ကျေးလက်နေ	(၁၅)တင်း	၂၈၅၉၆၀	၂၈၇၀၈၅	
	-မြို့နေ	(၁၂)တင်း	၆၀၂၄	၆၀၄၈	
၃	ဝမ်းစာလိုအပ်ချက်	တင်း	၃၃၂၈၉၆	၂၉၃၁၃၃	
၄	စပါးစိုက်ဧကပေါင်း	ဧက	၉၆၆၀	၉၆၆၀	
	- အထွက်နှုန်း	တင်း	၆၂.၃၃	၆၁.၃၄	
	-အထွက်တင်း	တင်း	၅၉၂၄၄၅	၅၉၂၅၂၅	
၅	လာမည့်နှစ်စပါးစိုက် ဧက	ဧက	၉၆၆၀	၉၆၆၀	
၆	ချန်လှုပ်ရမည့်တင်း	တင်း	၁၁၉၃၂	၁၉၃၂၀	
၇	အသုံးပြုတင်း	တင်း	၄၈၃၀၀	၄၈၃၀၀	
၈	ပိုလျှံမှု	တင်း	(+) ၂၅၉၅၅၂	(+) ၂၅၁၀၉၂	
၉	ဝမ်းစာကျန်ရှိမှု	တင်း	၅၃၅၂၀၉	၅၄၄၂၂၅	
၁၀	ဖူလုံမှု%	%	၁၇၇.၉၆%	၂၀၂.၁၃%	

(ဆ) ဒေသတွင်းဆီဖူလုံမှုရာခိုင်နှုန်း

စဉ်	အကြောင်းအရာ	ရေတွက်ပုံ	၂၀၂၁-၂၀၂၂ အမှန်	၂၀၂၂-၂၀၂၃ အမှန်	မှတ်ချက်
၁	လူဦးရေ	ဦး	၁၉၅၆၆	၁၉၆၄၃	
	စိုက်ဧကပေါင်း	ဧက	၂၄၀	၂၅၉	
	လူတစ်ဦးတစ်နှစ်စားသုံးမှု	ပိဿာ	၆	၆	
၂	ဝမ်းစာလိုအပ်ချက်	ပိဿာ	၁၁၇၃၉၆	၁၁၇၈၅၈	
	ဆီထွက်ရှိမှု	တန်	၁၅၄၈၇	၁၈၈၃၃	
	အလေအလွင့်နှင့်အခြား	တင်း	၇၅၂	၄၈၉	
၃	ချန်လှပ်ရမည့်တင်း	တင်း	၄၇၃၆	၆၁၀.၅	
၄	အသုံးပြုမှု	မက်/တန်	၉၈၅	၁၁၀၀	
	လိုအပ်မှု	မက်/တန်	(-)၁၀၁၉၀၉	(-)၉၉၀၂၅	
၅	ဖူလုံမှု%	ရာခိုင်နှုန်း	၁၃.၁၉%	၁၅.၉၇%	

မွေးမြူရေးလုပ်ငန်းများ

၂၅။ မက်မန်းမြို့နယ်၏မွေးမြူရေးလုပ်ငန်းဆောင်ရွက်နိုင်မှု အခြေအနေမှာ အောက်ပါအတိုင်းဖြစ်ပါသည်-

(က) မွေးမြူရေးဇုန်များ

စဉ်	ဇုန်အမည်	ကျွဲ	နွား	ဝက်	သိုး/ဆိတ်	ကြက်	ဘဲ	ငုံး
		-	-	-	-	-	-	-
	မြို့နယ်ချုပ်	-	-	-	-	-	-	-

(ခ) မြို့နယ်မွေးမြူရေး (ကောင်ရေ)

စဉ်	မြို့နယ်	ခုနှစ်	ကျွဲ	နွား	ဝက်	နွားနောက်	ကြက်	ဘဲ	ဆိတ်
၁	မက်မန်းမြို့နယ်	၂၀၂၃	၃၄၄၅	၃၄၅၄	၈၇၁၅	၅၁	၃၉၃၁၅	၂၇၉	၆၂
	မြို့နယ်ချုပ်	၂၀၂၃	၃၄၄၅	၃၄၅၄	၈၇၁၅	၅၁	၃၉၃၁၅	၂၇၉	၆၂

(ဂ) မြို့နယ်အသားထုတ်လုပ်မှု (ပိဿာ)

စဉ်	မြို့နယ်/မြို့	ခုနှစ်	ကျွဲ	အမဲသား	ဝက်သား	သိုး/ဆိတ်	ကြက်သား	ဘဲ	ငုံး
၁	မက်မန်းမြို့နယ်	၂၀၂၃	-	၄၅၃၈၂	၆၆၃၁၄၃	-	၃၁၆၇၅၂	-	-
	မြို့နယ်ချုပ်	၂၀၂၃	-	၄၅၃၈၂	၆၆၃၁၄၃	-	၃၁၆၇၅၂	-	-

(ဆ) ရေချိုရေငန်ငါးဖမ်းလုပ်ငန်းမှအသားထုတ်မှု(တန်)

စဉ်	ခုနှစ်	ငါး			ပုစွန်		
		လေလံ အရေ အတွက်	လုပ် ငန်း အရေ အတွက်	ထုတ်လုပ် မှု (တန်)	လေလံ အရေ အတွက်	လုပ် ငန်း အရေ အတွက်	ထုတ် လုပ်မှု (တန်)
		-	-	-	-	-	-
	မြို့နယ်ချုပ်	-	-	-	-	-	-

စက်မှုလက်မှုလုပ်ငန်း

၂၆။ မက်မန်းမြို့နယ်၏ စက်မှုလက်မှုလုပ်ငန်း ဆောင်ရွက်နိုင်မှု
အခြေအနေမှာ အောက်ပါအတိုင်းဖြစ်ပါသည်-

(က) စက်မှုဇုန်များ

စဉ်	စက်မှုဇုန်အမည်	စက်ရုံအမည်	ထုတ်လုပ်သည့် ပစ္စည်းများ
	-	-	-
	မြို့နယ်ချုပ်	-	-

(ခ) မြို့နယ်ရှိစက်ရုံများ

စဉ်	စက်ရုံအမည်	အမျိုးအစား	နိုင်ငံပိုင်	ပုဂ္ဂလိကပိုင်	လုပ်သား အင်အား
၁	-	-	-	-	-
မြို့နယ်ချုပ်		-	-	-	-

(ဂ) မြို့နယ်ရှိအလုပ်ရုံများ

စဉ်	စက်ရုံအမည်	အမျိုးအစား	နိုင်ငံပိုင်	ပုဂ္ဂလိကပိုင်	လုပ်သား အင်အား
၁	-	-	-	-	-
မြို့နယ်ချုပ်		-	-	-	-

(ဃ) အိမ်တွင်းစက်မှုလက်မှုလုပ်ငန်းများ

စဉ်	စက်မှုလက်မှုလုပ်ငန်းအမျိုးအစား	အရေအတွက်	လုပ်သား အင်အား
၁	စက်ချုပ်လုပ်ငန်း	-	-
၂	ပန်းတိမ်လုပ်ငန်း	-	-
၃	ပန်းဘဲ	-	-
မြို့နယ်ချုပ်		-	-

သစ်တောလုပ်ငန်းဆောင်ရွက်မှုအခြေအနေ

၂၇။ မက်မန်းမြို့နယ်၏ သစ်တောလုပ်ငန်းနှင့် ပတ်သက်သောအချက်အလက်များမှာအောက်ပါအတိုင်းဖြစ်ပါသည်-

(က) သစ်တောများ

စဉ်	အကြောင်းအရာ	ဧရိယာ(ဧက)	ပေါက်သည့်အပင်များ
၁	ကြိုးဝိုင်း	၃၅၂၃၀	ထင်းရှူး၊မိုက်ကာ၊ သစ်ယားစသည့်အပင် မျိုးများပေါက်ပါသည်။
၂	ကြိုးပြင်	၃၈၂၁၉၈	
မြို့နယ်ချုပ်		၄၁၇၄၂၈	

ရှင်းလင်းချက်။ ကြိုးတိုင်(၂/၃/၄/၅)ပုံစံရရှိရေး (၁၉.၁၀.၂၀၂၂) ရက်စွဲပါစာအမှတ်(၅၉၇/စ(၈))ဖြင့်တင်ပြပြီးဖြစ်ပါသည်။

(ခ) စီးပွားဖြစ်သစ်တောစိုက်ခင်း

စဉ်	စိုက်ပျိုးသူ	နိုင်ငံ/ပုဂ္ဂလိကပိုင်	စိုက်ဧက	တည်နေရာ	အပင်အမျိုးအစား	အရေအတွက်
၁	-	-	-	-	-	-
စုစုပေါင်း		-	-	-	-	-

(ဂ) သစ်ထုတ်လုပ်မှု

စဉ်	ထုတ်လုပ်သစ်အမျိုးအစား	နိုင်ငံ/ပုဂ္ဂလိကပိုင်	ထုတ်လုပ်မှု (တန်)
၁	-	-	-
စုစုပေါင်း		-	-

(ဃ) သစ်တောထွက်ပစ္စည်းများ

စဉ်	ပစ္စည်းအမျိုးအမည်	ရေတွက်ပုံ	ထုတ်လုပ်မှု
၁	-	-	-
စုစုပေါင်း		-	-

တွင်းထွက်ပစ္စည်းထုတ်လုပ်မှုလုပ်ငန်း

၂၈။ မက်မန်းမြို့နယ်၏တွင်း ထွက်ပစ္စည်းထုတ်လုပ်မှုလုပ်ငန်းနှင့် ပတ်သက်သော အချက်အလက်များမှာ အောက်ပါအတိုင်းဖြစ်ပါသည်-

(က) ဓါတ်သတ္တုတူးဖော်ထုတ်လုပ်မှု

စဉ်	ဓါတ်သတ္တု အမျိုးအစား	ထွက်ရှိသည့်ဒေသ	ထုတ်လုပ်မှု
၁	-	-	-
စုစုပေါင်း		-	-

(ခ) ကျောက်မျက်တူးဖော်ထုတ်လုပ်မှု

စဉ်	ကျောက်မျက် အမျိုးအစား	ထွက်ရှိသည့် ဒေသ	ထုတ်လုပ်မှု ပမာဏ	ထုတ်လုပ်မှု တန်ဖိုး
၁	-	-	-	-
စုစုပေါင်း		-	-	-

စွမ်းအင်နှင့်လျှပ်စစ်ကဏ္ဍ

၂၉။ မက်မန်းမြို့နယ်၏ စွမ်းအင်/လျှပ်စစ်ကဏ္ဍနှင့် ပတ်သက်သော အချက်အလက်များမှာ အောက်ပါအတိုင်း ဖြစ်ပါသည်-

(က) ဓါတ်ဆီ/ဒီဇယ်အရောင်းဆိုင်

စဉ်	ဆိုင်အမည်	နိုင်ငံ/ ပုဂ္ဂလိကပိုင်	တစ်နှစ်ရောင်းရမှုစည်ပေါင်း	
			ဓါတ်ဆီ	ဒီဇယ်
၁	-	-	-	-
မြို့နယ်ချုပ်		-	-	-

(ခ) သဘာဝဓါတ်ငွေ့အရောင်းဆိုင်များ

စဉ်	အရောင်းဆိုင် အမည်	တစ်နှစ်ရောင်းချမှုကုဗပေပေါင်း	
		နိုင်ငံပိုင်	ပုဂ္ဂလိကပိုင်
၁	-	-	-
မြို့နယ်ချုပ်		-	-

ပို့ဆောင်ရေးနှင့် လမ်းပန်းဆက်သွယ်ရေးလုပ်ငန်း

၃၀။ မက်မန်းမြို့နယ်၏ ပို့ဆောင်ရေးနှင့် လမ်းပန်းဆက်သွယ်ရေး လုပ်ငန်းနှင့်ပတ်သက်သော အချက်အလက်များမှာ အောက်ပါအတိုင်း ဖြစ်ပါသည်-

(က) လေကြောင်းလမ်း

စဉ်	လေဆိပ်/ရဟတ်ယာဉ် ကွင်းအမည်	တည်နေရာ	မှတ်ချက်
၁	ရဟတ်ယာဉ်ကွင်း	အမှတ်(၁)ရပ်ကွက်	(၂)နေရာ
၂	။	ပွိုင့် ၅၇၁၀	(၁)နေရာ
၃	။	အမှတ်(၁၀၁၀)နယ်ခြား စောင့်တပ်	(၂) နေရာ
၄	။	ပွိုင့် ၆၀၂၈	(၂)နေရာ
၅	။	တာကော်လေး	(၁)နေရာ
၆	။	ဆွတ်ပိုး	(၁)နေရာ
၇	။	ဝိန်းနောင်	(၁)နေရာ
မြို့နယ်ချုပ်			(၁၀)နေရာ

(ခ) ရေကြောင်းလမ်း

စဉ်	ရေကြောင်း လမ်းအမည်	မြို့နယ်အတွင်း		မိုင်	ဆိပ်ကမ်း အရေအတွက်
		မှ	ထိ		
၁	-	-	-	-	-

(ဂ) ရထားလမ်းနှင့် ဘူတာရုံများ

စဉ်	ရထားလမ်း အမည်	မြို့နယ်အတွင်း		အရှည်မိုင်	ဘူတာ	
		မှ	ထိ		ကြီး	သေး
၁	-	-	-	-	-	-

(ဃ) ကားဂိတ်များ

စဉ်	ကားဂိတ် အမည်	ပြေးဆွဲသည့် ခရီးစဉ်	ပြေးဆွဲသည့် ယာဉ်အမျိုးအစား	ပြေးဆွဲသည့် ယာဉ် စီးရေ
၁	-	-	-	-

လမ်းဦးစီးဌာနနှင့်တံတားဦးစီးဌာနများမှဆောင်ရွက်သည့်လုပ်ငန်းများ
 ၃၁။ လမ်းဦးစီးဌာနနှင့် တံတားဦးစီးဌာနများမှ ဆောင်ရွက်သည့်
 လုပ်ငန်းများမှာအောက်ပါအတိုင်း ဖြစ်ပါသည်-

(က) ကားလမ်း

စဉ်	ကားလမ်းအမည်	မြို့နယ်အတွင်း		အရှည်မိုင်
		မှ	ထိ	
၁	မက်မန်း - မိုင်းပျဉ်း	၂၀/၇	၆၇/၆	၄၆/၇

(ခ) မြို့နယ်ချင်းဆက်လမ်းများ

စဉ်	လမ်းအမည်	အရှည် (မိုင်- ဖာလုံ)	အမျိုးအစား				မှတ် ချက်
			ကတ္တရာ	ကျောက် ချော	ကွန်ကရစ်	အမာခံ လမ်း	
၁	မက်မန်း- မိုင်းပျဉ်း	၄၆/၇	၀/၂.၉၈	၈/၁.၀၅	၂၁/၂.၅၀	၁၇/၀.၄၇	
	မြို့နယ်ချုပ်	၄၆/၇	၀/၂.၉၈	၈/၁.၀၅	၂၁/၂.၅၀	၁၇/၀.၄၇	

(ဂ) တံတားများ

(၁) ပေ(၁၈၀)အထက်တံတားများ

စဉ်	တံတား အမည်	အရှည် (ပေ)	အမျိုး အစား	တည်ဆောက် သည့်ခုနှစ်	သွားလာ နိုင်သည့်ယာဉ် (ကား/ရထား)
၁	-	-	-	-	-
စုစုပေါင်း		-	-	-	-

(၂) ပေ(၁၈၀)အောက်တံတားများ

စဉ်	ပေ(၅၀)မှ (၁၈၀)ရှိ တံတား အမည်	အရှည် (ပေ)	အမျိုး အစား	တည် ဆောက် သည့်ခုနှစ်	သွားလာ နိုင်သည့်ယာဉ် (ကား/ရထား)	ပေ(၅၀) အောက် တံတားအရေ အတွက်
၁	နမ့်ကျွတ်(၂)	၅၀	RC	၂၀၁၂	ကား	၁
၂	နမ့်နန်း	၅၀	ဘေလီ	၂၀၁၂	ကား	၁
၃	နားလုံ	၁၀၀	ကွန်ကရစ်	၂၀၁၇	ကား	၁
၄	၁/၃၅	၃.၀၅	RC	၂၀၁၇	ကား	၁
၅	၁/၃၈	၁.၅၂	RC	၂၀၁၇	ကား	၁
၆	၁/၅၂	၁.၅၂	RC	၂၀၁၈	ကား	၁

စဉ်	ပေ(၅၀)မှ (၁၈၀)ရှိ တံတား အမည်	အရှည် (ပေ)	အမျိုး အစား	တည် ဆောက် သည့်ခုနှစ်	သွားလာ နိုင်သည့်ယာဉ် (ကား/ရထား)	ပေ(၅၀) အောက် တံတား အရေ အတွက်
၇	၁/၅၃	၁.၅၂	RC	၂၀၁၈	ကား	၁
၈	၁/၅၆	၁.၅၂	RC	၂၀၁၇	ကား	၁
၉	၁/၆၀	၁.၅၂	RC	၂၀၁၇	ကား	၁
၁၀	၁/၆၁	၁.၅၂	RC	၂၀၁၇	ကား	၁
၁၁	၁/၆၃	၁.၅၂	RC	၂၀၁၇	ကား	၁
၁၂	၁/၆၅	၁.၅၂	RC	၂၀၁၇	ကား	၁
၁၃	၁/၇၁	၁.၂၂	တလွှာတစ် ထပ်ဘေလီ	၂၀၁၂	ကား	၁
၁၄	၁/၈၀	၁.၅၂	Pipe	၂၀၁၂	ကား	၁
၁၅	၁/၈၁	၁.၅၂	RC	၂၀၁၇	ကား	၁
၁၆	၁/၈၃	၁.၅၂	RC	၂၀၁၈	ကား	၁
၁၇	၁/၈၄	၁.၅၂	RC	၂၀၁၇	ကား	၁
၁၈	၂/၈၄	၁.၅၂	RC	၂၀၁၇	ကား	၁
၁၉	၃/၈၄	၁.၅၂	RC	၂၀၁၈	ကား	၁
၂၀	၁/၈၅	၁.၅၂	RC	၂၀၁၇	ကား	၁

စဉ်	ပေ(၅၀)မှ (၁၈၀)ရှိ တံတား အမည်	အရှည် (ပေ)	အမျိုး အစား	တည် ဆောက် သည့်ခုနှစ်	သွားလာ နိုင်သည့်ယာဉ် (ကား/ရထား)	ပေ(၅၀) အောက် တံတားအရေ အတွက်
၂၁	၂/၈၅	၁.၅၂	RC	၂၀၁၆	ကား	၁
၂၂	၁/၈၆	၁.၅၂	RC	၂၀၁၇	ကား	၁
၂၃	၂/၈၆	၁.၅၂	RC	၂၀၁၇	ကား	၁
၂၄	၁/၈၇	၁.၅၂	RC	၂၀၁၈	ကား	၁
၂၅	၁/၈၈	၁.၅၂	RC	၂၀၁၈	ကား	၁
၂၆	၁/၈၉	၁.၅၂	RC	၂၀၁၇	ကား	၁
၂၇	၁/၉၀	၁.၅၂	RC	၂၀၁၈	ကား	၁
၂၈	၁/၉၁	၁.၅၂	RC	၂၀၁၇	ကား	၁
၂၉	၁/၉၂	၄.၅၇	RC	၂၀၁၂	ကား	၁
၃၀	၁/၉၃	၁.၅၂	RC	၂၀၁၇	ကား	၁
၃၁	၁/၉၄	၁.၅၂	RC	၂၀၁၈	ကား	၁
၃၂	၁/၉၅	၁.၂၂	Pipe	၂၀၁၇	ကား	၁
၃၃	၂/၉၅	၁.၅၂	RC	၂၀၁၈	ကား	၁
၃၄	၁/၉၆	၁.၂၂	Pipe	၂၀၁၇	ကား	၁
၃၅	၂/၉၆	၁.၅၂	RC	၂၀၁၈	ကား	၁

စဉ်	ပေ(၅၀)မှ (၁၈၀)ရှိ တံတား အမည်	အရှည် (ပေ)	အမျိုး အစား	တည် ဆောက် သည့်ခုနှစ်	သွားလာ နိုင်သည့်ယာဉ် (ကား/ရထား)	ပေ(၅၀) အောက် တံတား အရေ အတွက်
၃၆	၁/၉၇	၁.၅၂	RC	၂၀၁၇	ကား	၁
၃၇	၁/၉၈	၁.၅၂	RC	၂၀၁၇	ကား	၁
၃၈	၂/၉၈	၁.၅၂	RC	၂၀၁၇	ကား	၁
၃၉	၃/၉၈	၁.၅၂	RC	၂၀၁၇	ကား	၁
၄၀	၁/၁၀၀	၁.၅၂	RC	၂၀၁၈	ကား	၁
၄၁	၁/၁၀၁	၁.၅၂	RC	၂၀၁၇	ကား	၁
၄၂	၂/၁၀၁	၁.၅၂	RC	၂၀၁၇	ကား	၁
၄၃	၁/၁၀၂	၁.၂၂	Pipe	၂၀၁၇	ကား	၁
၄၄	၂/၁၀၂	၁.၅၂	RC	၂၀၁၈	ကား	၁
၄၅	၁/၁၀၄	၁.၅၂	RC	၂၀၁၇	ကား	၁
၄၆	၁/၁၀၅	၁.၅၂	RC	၂၀၁၇	ကား	၁
၄၇	၂/၁၀၅	၁.၅၂	RC	၂၀၁၇	ကား	၁
၄၈	၁/၁၀၆	၁.၅၂	RC	၂၀၁၇	ကား	၁
၄၉	၂/၁၀၆	၁.၅၂	RC	၂၀၁၆	ကား	၁

စဉ်	ပေ(၅၀)မှ (၁၈၀)ရှိ တံတား အမည်	အရှည် (ပေ)	အမျိုး အစား	တည် ဆောက် သည့်ခုနှစ်	သွားလာ နိုင်သည့်ယာဉ် (ကား/ရထား)	ပေ(၅၀) အောက် တံတားအရေ အတွက်
၅၀	၁/၁၀၇	၁.၅၂	RC	၂၀၁၈	ကား	၁
၅၁	၁/၁၀၈	၁.၅၂	RC	၂၀၁၆	ကား	၁
၅၂	၂/၁၀၈	၁.၂၂	Pipe	၂၀၁၇	ကား	၁
၅၃	၂/၃၈	၆၀	RC	၂၀၁၇	ကား	၁
၅၄	၁/၁၀၃	၆၀	နှစ်လွှာ ဘယ်	၂၀၁၂	ကား	၁
၅၅	၁/၇၂	၆၀	RC	၂၀၁၉	ကား	၁
၅၆	၁/၅၈	၁.၅၂	RC	၂၀၂၁	ကား	၁
၅၇	၁/၅၉	၁.၅၂	RC	၂၀၂၁	ကား	၁
၅၈	၂/၆၃	၁.၅၂	RC	၂၀၂၁	ကား	၁
မြို့နယ်ချုပ်		၄၆၂.၁၂				၅၈

စဉ်	ပေ(၅၀)မှ (၁၈၀)ရှိ တံတား အမည်	အရှည် (ပေ)	အမျိုးအစား	တည်ဆောက်သည့်ခုနှစ်	သွားလာနိုင်သည့်ယာဉ် (ကား/ရထား)	ပေ(၅၀)အထက် တံတားအရေအတွက်
၁	၂/၃၈ နှင့်ရတံတား	၆၀	-	၂၀၁၆-၂၀၁၇	ကား	၁
၂	၁/၇၂ နှင့်ကျွတ်(၂)	၆၀	-	၂၀၁၈-၂၀၁၉	ကား	၁
၃	၁/၁၀၃ နှင့်နန်းတံတား	၆၀	-	၂၀၁၁-၂၀၁၂	ကား	၁
မြို့နယ်ချုပ်		၁၈၀				၃

(ဃ) လမ်းတံတားသုံးစက်ကိရိယာများ

စဉ်	မြို့နယ်/မြို့	လမ်းတံတားသုံးစက်ကိရိယာများ				လုပ်သားဦးရေ
		မြေထိုးစက်	မြေတူးစက်	မြေကြိတ်စက်	မြေသယ်ယာဉ်	
၁	မက်မန်းမြို့နယ်	၁	၂	၂	၂	-
မြို့နယ်ချုပ်		၁	၂	၂	၂	-

(င) လမ်း/ တံတားအသုံးပြုခကောက်ခံသည့်လုပ်ငန်း

စဉ်	တိုးဂိတ် အမည်	တည်နေ ရာ	လမ်း/တံတား အရှည်		ကုမ္ပဏီ/အဖွဲ့အစည်း/ လူပုဂ္ဂိုလ်
			မှ	ထိ	
၁	-	-	-	-	-

ဟိုတယ်နှင့် ခရီးသွားလုပ်ငန်း

၃၂။ မက်မန်းမြို့နယ်ရှိ ဟိုတယ်နှင့်ခရီးသွားလုပ်ငန်းနှင့်ပတ်သက်
သော အချက်အလက်များမှာ အောက်ပါအတိုင်းဖြစ်ပါသည်-

(က) ဟိုတယ်၊ မိုတယ်၊ အင်း၊ တည်းခိုခန်း

(၁) ဟိုတယ်

စဉ်	ဟိုတယ် အမည်	ဟိုတယ်		အဆင့်	အခန်း ပေါင်း
		နိုင်ငံပိုင်	ပုဂ္ဂလိကပိုင်		
၁	-	-	-	-	-

(ခ) မိုတယ်၊ အင်း၊ တည်းခိုခန်း

စဉ်	မိုတယ်ပေါင်း	အင်းပေါင်း	တည်းခိုခန်းပေါင်း
၁	-	-	-

(ဂ) ကမ်းခြေနှင့် အပန်းဖြေနေရာများ

စဉ်	ကမ်းခြေ/အပန်းဖြေနေရာအမည်	တည်နေရာ
၁	-	-

သမဝါယမအသင်းများ

၃၃။ မြို့နယ်တွင်ရှိသော သမဝါယမအသင်းများမှာ အောက်ပါအတိုင်း

ဖြစ်ပါသည်-

စဉ်	သမဝါယမ အသင်းပေါင်း	သမဝါယမအသင်းစုပေါင်း
-	-	-

စီးပွားရေးဆိုင်ရာ အခြေခံအဆောက်အအုံများ

၃၄။ မက်မန်းမြို့နယ်တွင်းရှိ သောစီးပွားရေးဆိုင်ရာ အခြေခံအဆောက်အအုံများမှာ အောက်ပါအတိုင်းဖြစ်ပါသည်-

(က) ကုမ္ပဏီ၊ ကုန်စည်ဒိုင်၊ ပွဲရုံများ၊ ဈေးနှင့် ကုန်တိုက်များ

(၁) ကုမ္ပဏီများ

စဉ်	ကုမ္ပဏီအမည်	ဆောင်ရွက်သည့်လုပ်ငန်း	တည်နေရာ
၁	မက်မန်းဗလ	တည်ဆောက်ရေး	မက်မန်းမြို့
၂	ဘရဏီဆုဇာ	တည်ဆောက်ရေး	မက်မန်းမြို့
၃	ရူဘီဆန်းမွန်း	တည်ဆောက်ရေး	မက်မန်းမြို့
၄	ငွေမော်ဖ	တည်ဆောက်ရေး	မက်မန်းမြို့

(၂) ကုန်စည်ခိုင်များ

စဉ်	ကုန်စည်ခိုင်အမည်	ရောင်းဝယ် သည့်ပစ္စည်းများ	တည်နေရာ
၁	-	-	-

(၃) ပွဲရုံများ

စဉ်	ပွဲရုံအမည်	ရောင်းဝယ် သည့်ပစ္စည်းများ	တည်နေရာ
၁	-	-	-

(၄) ဈေးများ

စဉ်	ဈေးအမည်	တည်နေရာ	မှတ်ချက်
၁	-	-	-

(၅) ကုန်တိုက်များ

စဉ်	ကုန်တိုက်အမည်	တည်နေရာ	မှတ်ချက်
၁	-	-	-

(ခ) ဘဏ်များ

စဉ်	ခရိုင်	ဘဏ် ပေါင်း	အစိုးရ ပိုင်	ပုဂ္ဂလိကပိုင်	ဗုဒ္ဓ ပေါင်း
၁	-	-	-	-	-

(ဂ) စတိုးဆိုင်နှင့်အရောင်းဆိုင်များ

စဉ်	ဆိုင်အမျိုးအစား	အရေအတွက်
၁	စတိုးဆိုင်	၁၀
၂	ရွှေဆိုင်	-
၃	လျှပ်စစ်ပစ္စည်းဆိုင်	-

စဉ်	ဆိုင်အမျိုးအစား	အရေအတွက်
၄	စာအုပ်ဆိုင်	-
၅	ဆေးဆိုင်	-
၆	စားသောက်ဆိုင်	-
၇	လက်ဖက်ရည်ဆိုင်	၁
၈	ကုန်မာဆိုင်	၁၈
၉	စိုက်ပျိုးရေးပစ္စည်းဆိုင်	-
၁၀	ဆောက်လုပ်ရေးပစ္စည်းဆိုင်	-
၁၁	ဝန်ဆောင်မှုလုပ်ငန်းဆိုင်	-
၁၂	ဆန်ဆိုင်	-
၁၃	အဝတ်အထည်ဆိုင်	-
၁၄	နိဗ္ဗန်ကုန်ဆိုင်	-
မြို့နယ်ချုပ်		၂၉

စည်ပင်သာယာရေးလုပ်ငန်းများ

၃၅။ မက်မန်းမြို့နယ်၏ စည်ပင်သာယာရေးလုပ်ငန်းများမှာ အောက်ပါအတိုင်းဖြစ်ပါသည်-

(က) ဈေးလုပ်ငန်း

စဉ်	ဈေးအမည်	ဆိုင်ခန်း အရေအတွက်	နိုင်ငံပိုင်	ပုဂ္ဂလိကပိုင်	တည်နေရာ
၁	-	-	-	-	-

(ခ) သောက်သုံးရေရရှိရေးလုပ်ငန်း

စဉ်	မြို့နယ်/ မြို့	စက်ရုံ အမည်	တည် နေရာ	အမျိုး အစား	တစ်ရက် ထုတ်လုပ် မှု (ဂါလန်)	ဖြန့်ဖြူး နိုင်မှု (အိမ် ခြေ)
၁	အမှတ်(၂) ရပ်ကွက်၊ မက်မန်းမြို့	ရေစုကန် အမှတ် (၁၊၂၊၃၊၄၊)	ရပ် ကွက်	စိမ့်စမ်း ရေ သွယ်	၂၁၀၀၀	၆၁

(ဂ) သန့်ရှင်းရေးလုပ်ငန်း

စဉ်	မြို့နယ်/ မြို့	သန့်ရှင်းရေးသုံးစက်ကိရိယာများ(စီး)				လုပ် သား ဦးရေ
		သန့်ရှင်း ရေး ယာဉ်	မိလ္လာ ယာဉ်	ဖုံစုပ် စက်	ရေစုပ် စက်	
၁	အမှတ်(၂) ရပ်ကွက်၊ မက်မန်းမြို့	၁	-	-	-	ပြင်ပ (၂)ဦး
	မြို့နယ်ချုပ်	၁	-	-	-	ပြင်ပ (၂)ဦး

(ဃ) လမ်း/တံတားလုပ်ငန်း

(၁) လမ်းလုပ်ငန်း

စဉ်	မြို့နယ် /မြို့	လမ်းပေါင်း (လမ်း)	စုစုပေါင်းလမ်းအရှည် (မိုင်)	ကတ္တရာလမ်းပေါင်း		ကျောက်ခင်းလမ်းပေါင်း		ကွန်ကရစ်လမ်းပေါင်း	
				လမ်း	မိုင်	လမ်း	မိုင်	လမ်း	မိုင်
၁	မြို့နယ်	၂	၀.၀၇၆မိုင်	-	-	-	-	၂	၀.၀၇၆မိုင်
	မြို့နယ်ချုပ်	၂	၀.၀၇၆မိုင်	-	-	-	-	၂	၀.၀၇၆မိုင်

(၂) တံတားလုပ်ငန်း

စဉ်	တံတားပေါင်း(စင်း)				
	သံ	ကွန်ကရစ်	အုတ်	သစ်သား	ပေါင်း
၁	-	-	-	-	-

(၃) လမ်းတံတားသုံးစက်ကိရိယာများ

စဉ်	လမ်းတံတားသုံးစက်ကိရိယာများ				လုပ်သားဦးရေ
	မြေထိုးစက်	မြေကော်စက်	မြေကြိတ်စက်	မြေသယ်ယာဉ်	
၁	-	-	-	-	-

ပုံနှိပ်လုပ်ငန်းနှင့် မီဒီယာလုပ်ငန်းများ

၃၆။ မက်မန်း မြို့နယ်တွင်ရှိသော ပုံနှိပ်တိုက်နှင့် မီဒီယာလုပ်ငန်းများမှာ အောက်ပါအတိုင်း ဖြစ်ပါသည်-

(က) ပုံနှိပ်လုပ်ငန်းနှင့် တေးသံသွင်း၊ ဝီဒီယို

ဧည့်	ပုံနှိပ်စက်		ငွေကြေး	အိမ်	တေးသံသွင်း	ဝီဒီယို
	ပုံနှိပ်စက်	ပုံနှိပ်စက်				
၁	-	-	-	-	-	-

(ခ) မီဒီယာလုပ်ငန်းများ

စဉ်	သတင်းစာ/ ဂျာနယ်အမည်	တစ်ရက်/ တစ်ပတ် ထုတ်စောင်ရေ	ထုတ်ဝေသည့် အဖွဲ့အစည်း	ဖြန့်ဝေသည့် စောင်ရေ
၁	-	-	-	-

ပြည်တွင်းအသားတင်ထုတ်လုပ်မှုနှင့်ဝန်ဆောင်မှုတန်ဖိုး

၃၇။ မက်မန်းမြို့နယ်၏ ပြည်တွင်းအသားတင် ထုတ်လုပ်မှုနှင့် ဝန်ဆောင်မှုတန်ဖိုးကို အောက်ပါအတိုင်း ဖော်ပြအပ်ပါသည်-

ကျပ်သန်းပေါင်း

စဉ်	အကြောင်းအရာ	၂၀၂၁- ၂၀၂၂ အသားတင် ထုတ်လုပ်မှု တန်ဖိုး	၂၀၂၂-၂၀၂၃ ရည်မှန်း ချက် တန်ဖိုး	၂၀၂၂-၂၀၂၃ခုနှစ် ဆောင်ရွက်နိုင်မှု		
				တန်ဖိုး	အကောင် အထည် ဖော်နိုင်မှု	တိုး တက် မှု %
၁	ထုတ်လုပ်မှုတန်ဖိုး	၁၄၈၅.၃	၉၂၁၀.၇	၁၄၉၂.၁	၁၆.၂	၀.၅
၂	ဝန်ဆောင်မှု	၁၀၂.၅	၂၄၂၁	၁၀၂.၇	၄.၂	၀.၂
၃	ကုန်သွယ်မှုတန်ဖိုး	၅၆၂.၉	၃၆၅၁.၈	၅၇၃.၃	၁၅.၇	၁.၉
၄	အသားတင်ထုတ်လုပ် မှုနှင့်ဝန်ဆောင်မှု တန်ဖိုး	၂၁၅၀.၇	၁၅၂၈၃.၅	၂၁၆၈.၂	၁၄.၂	၀.၈

လူတစ်ဦးချင်းဝင်ငွေ

၃၈။ မက်မန်းမြို့နယ်၏ တစ်ဦးချင်းဝင်ငွေကို အောက်ပါအတိုင်း ဖော်ပြအပ်ပါသည်-

စဉ်	၂၀၁၉-၂၀	၂၀၂၀-၂၁	၂၀၂၁-၂၂	၂၀၂၂-၂၀၂၃
၁	၄၄၇၉၃၃	၆၈၅၃၁၄	၆၇၂၀၁၄	-

အသက်မွေးဝမ်းကျောင်းလုပ်ငန်းအလိုက် အလုပ်လုပ်သူဦးရေ

၃၉။ မက်မန်းမြို့နယ်၏ အသက်မွေးဝမ်းကျောင်းလုပ်ငန်း အလိုက် အလုပ်လုပ်ကိုင်သူဦးရေမှာအောက်ပါအတိုင်းဖြစ်ပါသည်-

စဉ်	အစိုးရဝန်ထမ်း	ဝန်ဆောင်မှု	စိုက်ပျိုးရေး	မွေးမြူရေး	အရောင်းအဝယ်	စက်မှုလက်မှု	ရေလုပ်ငန်း	ကျွန်း	အခြား	စုစုပေါင်း
၁	၃၃၁	-	၆၇၂၅	၁၀၂၀	၇၀၄	-	-	၃၇၈	-	၉၁၅၈

အလုပ်လုပ်နိုင်သူဦးရေနှင့် အလုပ်လက်မဲ့ဦးရေ

၄၀။ မက်မန်းမြို့နယ်တွင်ရှိသော အလုပ်လုပ်နိုင်သူဦးရေနှင့် အလုပ်လက်မဲ့နှုန်းကို အောက်ပါအတိုင်း ဖော်ပြအပ်ပါသည်-

စဉ်	ရပ်ကွက်/ ကျေးရွာအုပ်စု	အလုပ်လုပ် နိုင်သူဦးရေ	လုပ်ငန်းခွင်ရှိ လုပ်သားဦးရေ	အလုပ် လက်မဲ့ ဦးရေ	အလုပ်လက်မဲ့ ရာခိုင်နှုန်း
၁	မက်မန်းမြို့နယ်	၉၀၆၅	၈၇၈၀	၂၈၅	၃.၁၄
	မြို့နယ်ချုပ်	၉၀၆၅	၈၇၈၀	၂၈၅	၃.၁၄

အခန်း(၇)

လူမှုရေးဆိုင်ရာအချက်အလက်များ

ပညာရေးကဏ္ဍ

၄၁။ မက်မန်းမြို့နယ်တွင်ရှိသော ပညာရေးဆိုင်ရာ အချက်အလက်များမှာ အောက်ပါအတိုင်းဖော်ပြအပ်ပါသည်-

(က) အဆင့်မြင့်ပညာ

စဉ်	တက္ကသိုလ်/ ကောလိပ်/ သိပ္ပံကျောင်း အမည်	တည် နေရာ	အကျယ် အဝန်း (ဧက)	ဆရာ/ ဆရာ မ ဦးရေ	ကျောင်း သား/သူ ဦးရေ	ဆရာနှင့် ကျောင်းသား အချိုး
၁	-	-	-	-	-	-

(ခ) အခြေခံပညာ

(၁) အထကကျောင်းများ

စဉ်	ကျောင်း အမည်	တည်နေရာ	အကျယ် အဝန်း (ဧက)	ဆရာ/ ဆရာမ ဦးရေ	ကျောင်း သား / သူဦးရေ	ဆရာနှင့် ကျောင်း သား အချိုး
၁	အထက	အမှတ်(၂) မက်မန်းမြို့	၁.၅၆	၈	၄၁၂	၁:၅၂
မြို့နယ်ချုပ်			၁.၅၆	၈	၄၁၂	၁:၅၂

(၂) အထကကျောင်းခွဲများ

စဉ်	ကျောင်းအမည်	တည်နေရာ	အကျယ်အဝန်း (ဧက)	ဆရာ/ဆရာမ ဦးရေ	ကျောင်းသား / သူဦးရေ	ဆရာနှင့် ကျောင်းသား အချိုး
၁	အထက (ခွဲ)	ရောင်အူကြီး	၁၆.၀၆	၅	၂၀၉	၁:၄၂
၂	အထက (ခွဲ)	အောင်သံလွင်	၄.၈၂	၅	၁၈၅	၁:၃၇
မြို့နယ်ချုပ်			၂၀.၈၈	၁၀	၃၉၄	၁:၃၉

(၃) အလကကျောင်းများ

စဉ်	ကျောင်းအမည်	တည်နေရာ	အကျယ်အဝန်း (ဧက)	ဆရာ/ဆရာမ ဦးရေ	ကျောင်းသား/ သူဦးရေ	ဆရာနှင့် ကျောင်းသား အချိုး
၁	ဆွတ်ပိုး	ဆွတ်ပိုး	၁.၂၁	၄	၆၄	၁:၁၆
၂	ကွန်ဟောင်းကြီး	ကွန်ဟောင်းကြီး	လျှောက်ထားဆဲ	၃	၁၄၁	၁:၄၇
၃	ဝမ်စလောင်း	ဝမ်စလောင်း	၁.၅၄	၁	၁၂၆	၁:၁၂၆
မြို့နယ်ချုပ်			၂.၇၅	၈	၃၃၁	၁:၄၁

(၄)အလက(ခွဲ)ကျောင်းများ

စဉ်	ကျောင်းအမည်	တည်နေရာ	အကျယ်အဝန်း (ဧက)	ဆရာ/ဆရာမ ဦးရေ	ကျောင်းသား/ သူဦးရေ	ဆရာနှင့် ကျောင်းသားအချိုး
၁	ကောင်းကေး	မင်းရန်အောင်	၁.၃၇	၂	၅၇	၁:၂၈
၂	ရောင်အူ “ဝ”	ရောင်အူ “ဝ”	၀.၄၆	၂	၆၅	၁:၃၃
၃	ငှက်ယောင်း	ငှက်ယောင်း	၀.၆၆	၁	၇၂	၁:၇၂
၄	မန်ဝိန်း	မန်ဝိန်း	၀.၄၃	၂	၁၁၄	၁:၅၇
မြို့နယ်ချုပ်			၂.၉၂	၇	၃၀၈	၁:၄၄

(၅) မူလတန်းလွန်ကျောင်းများ

စဉ်	မြို့နယ်/ မြို့	ကျောင်းအရေအတွက်	ဆရာ/ဆရာမ ဦးရေ	ကျောင်းသား/ သူဦးရေ	ဆရာနှင့် ကျောင်းသားအချိုး
၁	မက်မန်း မြို့နယ်	၄	၈	၃၀၈	၁:၃၉
မြို့နယ်ချုပ်		၄	၈	၃၀၈	၁:၃၉

(၆) အမကကျောင်းများ

စဉ်	ကျောင်းအရေအတွက်	ဆရာ/ ဆရာမ ဦးရေ	ကျောင်းသား/ သူဦးရေ	ဆရာနှင့် ကျောင်းသားအချိုး
၁	၃၆	၃၆	၁၁၆၈	၁:၃၂

(၇) အမက(ခွဲ)ကျောင်းများ

စဉ်	ကျောင်းအရေအတွက်	ဆရာ/ဆရာမဦးရေ	ကျောင်းသား/သူဦးရေ	ဆရာနှင့် ကျောင်းသားအချိုး
၁	၄	၄	၉၃	၁:၂၃

(ဂ) မူလတန်းကြိုကျောင်း

စဉ်	ကျောင်းအမည်	ဆရာ/ဆရာမဦးရေ	ကျောင်းသား/သူဦးရေ	အချိုး
၁	-	-	-	-

(ဃ) ဘုန်းတော်ကြီးသင် ပညာရေးကျောင်း

စဉ်	ကျောင်းအမည်	ဆရာ/ဆရာမဦးရေ	ကျောင်းသား/သူဦးရေ	အချိုး
၁	-	-	-	-

(င) ကျောင်းနေအရွယ်ကလေးများ ကျောင်းအပ်နှံမှု

စဉ်	မြို့နယ်/ မြို့	(၅)နှစ်ပြည့်ကလေး			ကျောင်းအပ်နှံမှု			ကျောင်း အပ်နှံမှု %
		ကျား	မ	ပေါင်း	ကျား	မ	ပေါင်း	
၁	မင်္ဂလာဒုံမြို့နယ်	၂၃၀	၂၁၃	၄၄၃	၂၈၄	၁၅၃	၄၃၇	၉၉ %
	မြို့နယ်ချုပ်	၂၃၀	၂၁၃	၄၄၃	၂၈၄	၁၅၃	၄၃၇	၉၉ %

(စ) တက္ကသိုလ်ဝင်တန်း အောင်မြင်မှု

စဉ်	မြို့နယ်	၂၀၁၉-၂၀၂၀ ခုနှစ်				၂၀၂၁-၂၀၂၂ ခုနှစ်			
		စာရင်းရှိ	ဖြေဆို	အောင်မြင်	ရာခိုင်နှုန်း	စာရင်းရှိ	ဖြေဆို	အောင်မြင်	ရာခိုင်နှုန်း
၁	မင်္ဂလာဒုံမြို့နယ်	၇၂	၆၈	၁၀	၁၅%	၆၃	၅၅	၂၀	၃၆.၄%
	မြို့နယ်ချုပ်	၇၂	၆၈	၁၀	၁၅%	၆၃	၅၅	၂၀	၃၆.၄%

(ဆ) စာတတ်မြောက်မှုရာနှုန်း

စဉ်	မြို့နယ်	မြို့နယ်လူ ဦးရေ	(၁၅)နှစ် အထက် လူဦးရေ	စာတတ် မြောက်ဦးရေ	စာတတ် မြောက်မှု နှုန်း
၁	မက်မန်း မြို့နယ်	၁၉၆၄၃	၁၂၈၆၄	၄၆၉၅	၃၆.၄၉%
	မြို့နယ်ချုပ်	၁၉၆၄၃	၁၂၈၆၄	၄၆၉၅	၃၆.၄၉%

(ဇ) သင်ကြားမှု၊ သင်ယူမှု၊ အထောက်အကူပြု စာသင်ခန်း
များဖွင့်လှစ်နိုင်မှု အခြေအနေ

(၁) အထက ကျောင်းများ+အထက (ခွဲ) ကျောင်း

စဉ်	မြို့နယ်/ မြို့	အထက်တန်းကျောင်း					ပေါင်း
		စာရင်းရှိ	Media တပ်ပြီး	3PLT တပ်ပြီး	2PLT တပ်ပြီး	1PLT တပ်ပြီး	
၁	မက်မန်း မြို့နယ်	၂	-	၁	၁	-	၂
	မြို့နယ် ချုပ်	၂	-	၁	၁	-	၂

(၂) အလက ကျောင်းများ

စဉ်	မြို့နယ်/ မြို့	အလယ်တန်းကျောင်း						
		စာရင်းရှိ	Media တပ်ပြီး	3PLT တပ်ပြီး	2PLT တပ်ပြီး	1PLT တပ်ပြီး	ပေါင်း	
၁	မင်္ဂလာဒုံမြို့နယ်	၄	-	-	၂	-	၂	
	မြို့နယ် ချုပ်	၄	-	-	၂	-	၂	

(၃) အမက ကျောင်းများ

စဉ်	မြို့နယ်/ မြို့	မူလတန်းကျောင်း						
		စာရင်းရှိ	Media တပ်ပြီး	3PLT တပ်ပြီး	2PLT တပ်ပြီး	1PLT တပ်ပြီး	ပေါင်း	
၁	မင်္ဂလာဒုံမြို့နယ်	၃၉	-	-	-	-	-	
	မြို့နယ် ချုပ်	၃၉	-	-	-	-	-	

(ဈ) စာကြည့်တိုက်များ ဖွင့်လှစ်နိုင်မှု

စဉ်	မြို့နယ်/ မြို့	အုပ်ချုပ်ရေး	ပညာ ရေး	ပြန် ဆက်	ဘုန်ကြီး ကျောင်း	အ ခြား	ပေါင်း
	မက်မန်း မြို့နယ်						
၁	ရပ်ကွက် (၂)	၁	၆	၁	၁	-	၉
၂	ရောင်အူ ကြီးရွာ	-	-	၁	-	-	-
မြို့နယ်ချုပ်		၁	၆	၂	၁	-	၁၀

ကျန်းမာရေးကဏ္ဍ

၄၂။ မက်မန်းမြို့နယ်၏ကျန်းမာရေးကဏ္ဍဆိုင်ရာ အချက်အလက်များမှာ အောက်ပါအတိုင်းဖြစ်ပါသည်-

(က) ဆေးရုံများ

စဉ်	ဆေးရုံအမည်	တည် နေရာ	အစိုးရ/ ပုဂ္ဂလိက	ကုတင်အရေ အတွက်
၁	ပြည်သူ့ဆေးရုံ	အမှတ်(၂) မက်မန်း	အစိုးရ	၂၅
၂	တိုက်နယ် ဆေးရုံ	ဆွတ်ပိုး	အစိုးရ	၁၆
မြို့နယ်ချုပ်		၂	-	၄၁

(ခ) နယ်စပ်ဆေးပေးခန်းများ

စဉ်	ဆေးပေးခန်း အမည်	တည်နေရာ	အစိုးရ/ ပုဂ္ဂလိက	ကုသသည့် ရောဂါအမျိုးအစား
၁	ကောင်းလန်း	ကောင်းလန်းအုပ်စု	အစိုးရ	အထွေထွေ
၂	မန်ဝိန်း	မန်ဝိန်းအုပ်စု	အစိုးရ	အထွေထွေ
၃	ဝိန်းနောင်	ရောင်အူကြီးရွာ	အစိုးရ	အထွေထွေ
၄	ဝမ်စလောင်း	ဝမ်စလောင်းအုပ်စု	အစိုးရ	အထွေထွေ
၅	ရောင်အူ'ဝ'	ရောင်အူ'ဝ'အုပ်စု	အစိုးရ	အထွေထွေ
၆	တာကော်လေး	တာကော်လေး အုပ်စု	အစိုးရ	အထွေထွေ
၇	ငှက်ယောင်း	ငှက်ယောင်းအုပ်စု	အစိုးရ	အထွေထွေ
၈	မုလု	မုလုကျေးရွာ၊ မန်ဝိန်းအုပ်စု	အစိုးရ	အထွေထွေ
မြို့နယ်ချုပ်		၈	၈	

(ဂ) ကျေးလက်ကျန်းမာရေးဌာန/ဌာနခွဲ

စဉ်	ကျေးလက်ကျန်းမာရေး ဌာနအမည်	တည်နေရာ
၁	-	-
	ကျေးလက်ကျန်းမာရေး ဌာနခွဲအမည်	
၁	ရောင်အူ'ဝ'RHC	ရောင်အူ'ဝ' ကျေးရွာ

(ဃ) ကျန်းမာရေးစောင့်ရှောက်မှု

ဇယား နံပါတ်	အမည်/ မြို့	လူဦးရေ	ဆရာဝန်မှ ကျန်းမာရေး စောင့်ရှောက်မှု နှုန်း		သူနာပြုမှ ကျန်းမာရေး စောင့်ရှောက်မှု နှုန်း		လက်ထောက် ကျန်းမာရေးမှူးမှ ကျန်းမာရေး စောင့်ရှောက် မှုနှုန်း	
			ဆရာဝန် ဦးရေ	ဆရာဝန် နှင့် လူဦးရေ အချိုး	သူနာပြုဦးရေ	သူနာပြု နှင့် လူဦးရေ အချိုး	လ/ထ ကျန်းမာ ရေးမှူး ဦးရေ	လ/ထ ကျန်းမာ ရေးမှူး နှင့် လူဦးရေ အချိုး
၁	မက်မန်း မြို့နယ်	၁၉၆၄၃	၁	၁:၁၉၆၄၃	၇	၁:၂၈၀၆	-	-
မြို့နယ်ချုပ်	၁၉၆၄၃	၁	၁:၁၉၆၄၃	၇	၁:၂၈၀၆	-	-	

(င) ဒေသတွင်းအများဆုံးဖြစ်တတ်သောရောဂါများ

စဉ်	မြို့နယ်/ မြို့	ရောဂါအမျိုးအစား									
		ငှက်ဖျား		ဝမ်းလျှော		တီဘီ		ဝမ်းကိုက်		အသည်းရောင်	
		ဖြစ်	သေ	ဖြစ်	သေ	ဖြစ်	သေ	ဖြစ်	သေ	ဖြစ်	သေ
၁	မက်မန်းမြို့နယ်	-	-	၁၃၁	-	၂	-	၁၀	-	-	-
	မြို့နယ်ချုပ်	-	-	၁၃၁	-	၂	-	၁၀	-	-	-

(စ) HIV/AIDS -ရောဂါ ဖြစ်ပွား/ သေဆုံးဦးရေ

စဉ်	၂၀၂၁-၂၀၂၂		၂၀၂၂-၂၀၂၃	
	ဖြစ်	သေ	ဖြစ်	သေ
၁	-	-	၁	-

(ဆ) ကျန်းမာရေးဆိုင်ရာ အညွှန်းကိန်းများ

စဉ်	မြို့နယ်/ မြို့	မိခင်ဦးရေ	ကလေးဦးရေ	လူ(၁၀၀၀)လျှင်			
				မွေးနှုန်း	မိခင်သေနှုန်း	မွေးကင်းစကလေးသေနှုန်း	ကိုယ်ဝန်ပျက်နှုန်း
၁	မက်မန်းမြို့နယ်	၂၇၂	၁၆၄	၈.၇%	-	၂၄.၃%	၄.၅%
	မြို့နယ်ချုပ်	၂၇၂	၁၆၄	၈.၇%	-	၂၄.၃%	၄.၅%

လူမှုရေးအသင်းအဖွဲ့များ

၄၃။ မက်မန်းမြို့နယ်ရှိ လူမှုရေးအသင်းအဖွဲ့များဆိုင်ရာ အချက်အလက်များမှာ အောက်ပါအတိုင်းဖြစ်ပါသည်-

(က) INGO

စဉ်	INGO အမည်	ရုံး/ ရုံးခွဲ တည်နေရာ	ဆောင်ရွက်သည့် လုပ်ငန်း
၁	-	-	-
မြို့နယ်ချုပ်	-	-	-

(ခ) NGO (လူဦးရေ)

စဉ်	မြို့နယ်/ မြို့	အမျိုးသမီးရေးရာ	မိခင်/ကလေး အသင်း	စစ်မှုထမ်း ဟောင်း	ကြက်ခြေနီ	အရန်မီးသတ်
၁	မက်မန်းမြို့နယ်	၃၅၂၅	၄၅	၁	၁၁၂	၃၅
	မြို့နယ်ချုပ်	၃၅၂၅	၄၅	၁	၁၁၂	၃၅

(ဂ) အသင်းအဖွဲ့များ

စဉ်	အသင်းအဖွဲ့ အမည်	ရုံး/ ရုံးခွဲ တည်နေရာ	မှတ်ပုံတင် အမှတ်	ဆောင်ရွက်သည့် လုပ်ငန်း
၁	-	-	-	-
	မြို့နယ်ချုပ်	-	-	-

အခန်း(၈)

ဘာသာရေးဆိုင်ရာအချက်အလက်များ

ဗုဒ္ဓဘာသာဆိုင်ရာ အဆောက်အဦများနှင့် သာသနာဝင်ပုဂ္ဂိုလ်များ

၄၅။ မက်မန်းမြို့နယ်ရှိဗုဒ္ဓဘာသာဆိုင်ရာအဆောက်အဦများ
 နှင့် သာသနာဝင်ပုဂ္ဂိုလ်များဆိုင်ရာ အချက်အလက်များအားအောက်ပါ
 အတိုင်း ဖော်ပြအပ်ပါသည်-

(က) သာသနိကအဆောက်အဦများ

စဉ်	မြို့နယ်/ မြို့	ဘုရား	စေတီ	ပုထိုး	ဘုန်းကြီး ကျောင်း	သီလရှင် ကျောင်း	ဓမ္မာရုံ
၁	မက်မန်း မြို့နယ်	-	၁၅	-	၃၇	-	၁
	မြို့နယ်ချုပ်	-	၁၅	-	၃၇	-	၁

(ခ) ရဟန်းသံဃာနှင့်သီလရှင်များ

စဉ်	မြို့နယ်/ မြို့	ရဟန်း	သာမဏေ	သီလရှင်
၁	မက်မန်းမြို့နယ်	၈၂	၄၁၁	-
	မြို့နယ်ချုပ်	၈၂	၄၁၁	-

(ဂ) ဝါဆိုသံဃာတော်စာရင်း

စဉ်	မြို့နယ်/ မြို့	ရဟန်း	သာမဏေ	စုစုပေါင်း
၁	မက်မန်းမြို့နယ်	၈၂	၄၁၁	၄၉၃
	မြို့နယ်ချုပ်	၈၂	၄၁၁	၄၉၃

(ဃ) ထင်ရှားသည့် ဘုရား၊ စေတီနှင့်ပုထိုးများ

စဉ်	မြို့နယ်/ မြို့	ဘုရား၊စေတီ ၊ပုထိုးအမည်	တည်နေရာ
	မက်မန်းမြို့နယ်		
၁	အမှတ်(၂)ရပ်ကွက်	မင်းရန်အောင်စေတီ	မက်မန်း

(င) ထင်ရှားသည့်ဘုန်းတော်ကြီးကျောင်းများ

စဉ်	မြို့နယ်/ မြို့	ဘုန်းကြီးကျောင်း အမည်	ဆရာတော်ဘွဲ့ အမည်	တည်နေရာ
	မက်မန်းမြို့နယ်			
၁	အမှတ်(၂) ရပ်ကွက်	ပညာဒီပ ကျောင်းတိုက်	ဘဒ္ဒန္တစန္ဒသိရီ (မဟာသဒ္ဓမ္မဇောတိကဓဇ)	မက်မန်း

အခြားဘာသာရေးအဆောက်အဦများ

၄၆။ မက်မန်းမြို့နယ်ရှိ အခြားဘာသာရေးအဆောက်အဦများနှင့် ဆိုင်သောအချက်အလက်များမှာ အောက်ပါအတိုင်းဖြစ်ပါသည်-

စဉ်	မြို့နယ်	ခရစ်ယာန်		အစ္စလာမ်		ဟိန္ဒူဘုရားကျောင်း		တရုတ်ဘုရားကျောင်း	
		မြို့	ကျေးလက်	မြို့	ကျေးလက်	မြို့	ကျေးလက်	မြို့	ကျေးလက်
၁	မက်မန်းမြို့နယ်	-	၂၄	-	-	-	-	-	-
	မြို့နယ်ချုပ်	-	၂၄	-	-	-	-	-	-

သမိုင်းဝင်ထင်ရှားသော အဆောက်အဦနှင့်နေရာများ

၄၇။ သမိုင်းဝင်ထင်ရှားသော အဆောက်အဦနှင့် နေရာများမှာ အောက်ပါအတိုင်းဖြစ်ပါသည်-

စဉ်	သမိုင်းဝင်အဆောက်အဦ	တည်နေရာ	ယဉ်ကျေးမှု ဇုန်အမည်	တည်နေရာ
၁	-	-	-	-
မြို့နယ်ချုပ်		-	-	-

အခန်း(၉)

ဒေသဖွံ့ဖြိုးရေးဆိုင်ရာအချက်အလက်များ

ဒေသဖွံ့ဖြိုးရေးလုပ်ငန်းများ ဆောင်ရွက်နိုင်မှုအခြေအနေ

၄၈။ မက်မန်းမြို့နယ်၏ ဒေသဖွံ့ဖြိုးရေး လုပ်ငန်းများ ဆောင်ရွက်မှု အခြေ အနေမှာ အောက်ပါအတိုင်းဖြစ်ပါသည်-

(က) ကျေးလက်ဒေသဖွံ့ဖြိုး တိုးတက်ရေးဦးစီးဌာနနှင့် ကျေးလက်လမ်းဦးစီးဌာနများမှ ဆောင်ရွက်သည့် လုပ်ငန်းများ

စဉ်	လုပ်ငန်းအမည်	အရည် (ပေ)	အမျိုးအစား	မှတ်ချက်
၁	လွယ်ဟိုလာ - မန်ဝိန်းလမ်း ကျောက်ခမ်းခင်းခြင်း	၀/၅.၅	ကျောက်ချောလမ်း	၂၀၂၁-၂၀၂၂(မီနီ)
၂	လွယ်ဟိုလာ - မန်ဝိန်းလမ်း ကျောက်ခမ်းခင်းခြင်း	၀/၆	ကျောက်ချောလမ်း	၂၀၂၁-၂၀၂၂(မီနီ)
၃	လွယ်ဟိုလာ - မန်ဝိန်းလမ်း ကျောက်ရောမြေခင်းခြင်း	၀/၆	ကျောက်ချောလမ်း	၂၀၂၁-၂၀၂၂(မီနီ)
၄	မန်ဝိန်း-မုလှ ကျောက်ရောမြေခင်းခြင်း	၁/၇	မြေသားလမ်း	၂၀၂၁-၂၀၂၂(မီနီ)
၅	လ/ထညွန်ကြားရေးမှူး (မြို့ပြ) ရုံးဆောက်လုပ်ခြင်း	၅၃' -၅၈'	အဆောက်အဦ	၂၀၂၁-၂၀၂၂(မီနီ)

စဉ်	လုပ်ငန်းအမည်	အရှည် (ပေ)	အမျိုးအစား	မှတ် ချက်
၆	ရောင်ခွန်-ရောင်လိုင်း-ရောင်ကတ် ရောင်အူ(၀)လမ်းမြေသားလမ်းချဲ့၍ ကျောက်ခင်းခြင်း	၁/၂	ကျောက်ချော လမ်း	၂၀၂၂- ၂၀၂၃
၇	လွယ်ဟိုလာ- မန်ဝိန်းလမ်း မြေလမ်း ခင်း၍ ကျောက်ခင်းခြင်း	၁/၀	ကျောက်ချော လမ်း	၂၀၂၂- ၂၀၂၃
၈	အေးကျွန်း-ကွန်ဟောင်းကြီးလမ်း မြေလမ်းချဲ့၍ ကျောက်ခင်းခြင်း	၁/၀	ကျောက်ချော လမ်း	၂၀၂၂- ၂၀၂၃
၉	ပါလောင်းကျေးရွာကုန်ထုတ်လမ်း အပိုင်း(၁)	၁/၀	ရိစာ	၂၀၂၂- ၂၀၂၃
၁၀	ပါလောင်းကျေးရွာကုန်ထုတ်လမ်း အပိုင်း(၂)	၁/၀	ရိစာ	၂၀၂၂- ၂၀၂၃
၁၁	ကွန်ဟောင်းကြီးကျေးရွာကုန်ထုတ်လမ်း	၁/၀	ရိစာ	၂၀၂၂- ၂၀၂၃
၁၂	ကွန်ဟောင်းကြီးကျေးရွာ(slab Culvert)	(၄)စင်း	(slab Culvert)	၂၀၂၂- ၂၀၂၃

(၁) မြို့- ကျေးလက်၊ ကျေးရွာချင်းဆက်လမ်းများ

ဇုန်	လမ်းအရေအတွက်	အရှည် (မိုင်-ဖာလုံ)	အမျိုးအစား									
			ကတ္တရပ်	ကျောက်ချော		မြေသား		ဂဝံ		ကွန်ကရစ်		
				အရေအတွက်	မိုင်/ဖာလုံ	အရေအတွက်	မိုင်/ဖာလုံ	အရေအတွက်	မိုင်/ဖာလုံ	အရေအတွက်	မိုင်/ဖာလုံ	အရေအတွက်
၁	၃	(၃မိုင် - ၁.၇၅ ဖာလုံ)	-	-	၃	(၃ /၁.၇၅)	-	-	-	-	-	-

(၂) တံတားများ

စဉ်	တံတားအမည်	အရှည်(ပေ)	အမျိုးအစား	ဆောက်လုပ်မှုပုံစံ	
				အသစ်	ပြင်ထိန်း
၁	ကွန်ဟောင်းကြီး ကျေးရွာ (slab Culvert)	၅'-၂၂ - ၅'	(slab Culvert)	၁	-
	မြို့နယ်ချုပ်	၁	၁	၁	-

(၃) သောက်သုံးရေရရှိရေးလုပ်ငန်း

စဉ်	လုပ်ငန်း တည်နေရာ	အမျိုးအစားနှင့်အတိုင်းအတာ					အကျိုးပြု အိမ်ခြေ
		ရေ ကန်	ရေ တွင်း	အဝီစိ တွင်း	စိမ်း စမ်း ရေ သွယ်	အမြင့် တင် စနစ်	
၁	ဝမ်ပန်	-	-	-	၁	-	၃၀
၂	နောင်ပ	-	-	-	၁	-	၂၅
၃	နားဟန်	-	-	-	၁	-	၇၁
၄	နမ့်ခမ်းပါး	-	-	-	၁	-	၅၁
၅	မန်ကောင်း	-	-	-	၁	-	၄၅
၆	ပန်နောင်	-	-	-	၁	-	၆၇
မြို့နယ်ချုပ်		-	-	-	၆	-	၂၈၉

(၄) လျှပ်စစ်မီးလင်းရေးလုပ်ငန်း

စဉ်	လုပ်ငန်း တည်နေရာ	အမျိုးအစားနှင့်အတိုင်းအတာ						အကျိုးပြု အိမ်ခြေ
		မ ဟာ ခါတ်	မီး စ ကံ	နေ ရောင် ခြည်	လေ	ရေ အား	ဇီဝ	
၁	ကွန်ဟောင်းကြီး	-	-	၁	-	-	-	၆၂
၂	ပန်ဟုန်း	-	-	၁	-	-	-	၃၈
မြို့နယ်ချုပ်		-	-	၂	-	-	-	၁၀၀

(၅) မြစိမ်းရောင်ကျေးရွာစီမံကိန်းလုပ်ငန်း

စဉ်	ကျေးရွာအမည်	အိမ် ခြေ	အိမ် ထောင်စု	ခွင့်ပြုငွေ ကျပ်(သိန်း)	မှတ်ချက်
၁	ဝမ်စလောင်း	၆၈	၇၃	ကျပ်သိန်း(၃၀၀)	၂၀၁၉- ၂၀၂၀
၂	ရောင်အူ(၀)	၈၂	၈၂	ကျပ်သိန်း(၃၀၀)	၂၀၂၁- ၂၀၂၂
မြို့နယ်ချုပ်		၁၅၀	၁၅၅	ကျပ်သိန်း(၆၀၀)	

(၆) ကျေးလက်အိမ်ယာဖွံ့ဖြိုးရေးလုပ်ငန်း

စဉ်	ကျေးရွာအမည်	ခွင့်ပြုအိမ်ခြေ	ပြီးစီးအိမ်ခြေ	ကုန်ကျငွေ (ကျပ်သိန်း)
မြို့နယ်ချုပ်		-	-	-

(၇) ကျေးလက်အိမ်သာလုပ်ငန်း

စဉ်	ကျေးရွာအမည်	ခွင့်ပြုလုံးရေ	ပြီးစီးလုံးရေ	ကုန်ကျငွေ (ကျပ်သိန်း)
မြို့နယ်ချုပ်		-	-	-

(ခ) အစိုးရနှင့် ပြည်သူ့ဆောင်ရွက်သည့် ဒေသဖွံ့ဖြိုးရေး လုပ်ငန်းများ

စဉ်	လုပ်ငန်း အမည်	အရွယ်အစား / အရှည်	ကုန်ကျငွေ (ကျပ်သန်း)			ပြီးစီး ရက်
			အစိုးရ	ပြည်သူ	ပေါင်း	
၁	အောင်သံလွင် ကျေးရွာ	ကွန်ကရစ်လမ်းခင်းခြင်း (၅၀၀' x ၁၂' x ၆')	၁၀	၄.၂	၁၄.၂	၂၈.၁၁.၂၀၂၂
၂	ဝမ်ပုံကျေးရွာ	ခန်းမတည်ဆောက်ခြင်း (၅၀' x ၂၀' x ၁၂')	၁၀	၁.၇	၁၁.၇	၃၀.၁၁.၂၀၂၂
၃	ဖာဆေး	ခန်းမတည်ဆောက်ခြင်း (၄၀' x ၂၀' x ၁၂')	၁၁၄၀		၁၁၄၀	၁၅.၁.၂၀၂၃
၄	ပန်ပိန်း	ခန်းမတည်ဆောက်ခြင်း (၅၀' x ၂၅' x ၁၂')	၃၃၂၀		၃၃၂၀	၁၅.၁.၂၀၂၃
၅	နမ့်တော်	ခန်းမတည်ဆောက်ခြင်း (၅၀' x ၂၅' x ၁၂')	၃၃၂၀		၃၃၂၀	၁၅.၁.၂၀၂၃
၆	အေးကျန့်	ခန်းမတည်ဆောက်ခြင်း (၅၀' x ၂၅' x ၁၂')	၃၃၂၀		၃၃၂၀	၁၅.၁.၂၀၂၃
၇	ရောင်ကွန်	ကွန်ကရစ်လမ်းခင်းခြင်း (၄၈၀' x ၁၂' x ၆")	၁၁၄၈		၁၁၄၈	၁၅.၁.၂၀၂၃
၈	ပါလောင်း ပန်ဝေါ့ ဝမ်လုံ ပတ်လုံ (အောက်)	မီးသင်္ဂြိုဟ်စက်တည်ဆောက်ခြင်း (၄၀' x ၇' x ၆')	၄၄၄၅၀		၄၄၄၅၀	၂၈.၂.၂၀၂၃
၉	မင်းရန်အောင်	အမြင့်တင်ရေပေးဝေရေး လုပ်ငန်း	၁၂၀၂၉		၁၂၀၂၉	၉.၃.၂၀၂၃
၁၀	ဆွတ်စိုး	ခန်းမတည်ဆောက်ခြင်း (၅၀' x ၂၅' x ၁၂')	၁၄၂၀		၁၄၂၀	၂၈.၃.၂၀၂၃

မြို့ပြစီမံကိန်း (Town Plan)နှစ်(၃၀)အတွက် မြေအသုံးချမှု ဆိုင်ရာ လျာထားချက်

၄၉။ မြို့ပြစီမံကိန်း (Town Plan)နှစ်(၃၀)အတွက် မြေအသုံးချမှု ဆိုင်ရာ လျာထားချက်မှာ အောက်ပါအတိုင်းဖြစ်ပါသည်-

စဉ်	လျာထားမည့် မြေဧက	လျာထားမည့် မြေကွက်ပေါင်း	လျာထားမည့် နေရာ
၁	၃၂၁.၁၃၂ဧက	(၃)ကွက်	(၁၅)နေရာ

အခန်း(၁၀)

အထွေထွေ

၅၀။ အခြားတင်ပြလိုသောအချက်များ တင်ပြရန်မရှိပါ။

နိဂုံး

၅၁။ မက်မန်းမြို့နယ်၏ ဒေသဆိုင်ရာအချက်အလက်များကို ဌာနဆိုင်ရာများမှပေးပို့သော အချက်အလက်များ၊ ဒေသဆိုင်ရာအချက်အလက်စာစောင်များ၊ မှတ်တမ်းများအပေါ်တွင် အခြေခံလျက် အကျဉ်းချုံးပြုစုထားခြင်းဖြစ်ပါသည်။ ဒေသဆိုင်ရာအချက်အလက်များအားမှတ်တမ်း တင်စုစည်းတင်ပြခြင်းအားဖြင့် မက်မန်းမြို့နယ် တစ်ခုလုံး၏ အချက်အလက်နှင့် ဖွံ့ဖြိုးတိုးတက်မှု အခြေအနေများကို

လေ့လာသိရှိနိုင်ပြီး မိမိတို့၏လုပ်ငန်းများကို အထောက်အကူပြုမည်
ဖြစ်ပါကြောင်း တင်ပြအပ်ပါသည်။

မြို့နယ်အုပ်ချုပ်ရေးမှူး
မြို့နယ်အထွေထွေအုပ်ချုပ်ရေးဦးစီးဌာန
မက်မန်းမြို့နယ်

ရက်စွဲ၊ ၂၀၂၃ ခုနှစ်၊ မတ်လ ၃၁ ရက်