

ရန်ကုန်တိုင်းဒေသကြီး

ကျောက်တံတားခရိုင်

မြို့နယ်အထွေထွေအုပ်ချုပ်ရေးဦးစီးဌာန

လမ်းမတော်မြို့နယ်

ဒေသဆိုင်ရာအချက်အလက်များ

ရက်စွဲ၊ ၂၀၂၃ ခုနှစ်၊ မတ်လ ၃၁ ရက်

မာတိကာ

စဉ်	အကြောင်းအရာ	စာမျက်နှာ	
		မှ	ထိ
	မြေပုံ		
	အခန်း(၁) နိဒါန်း နှင့် ဒေသသမိုင်း		
၁။	နိဒါန်း	၁	၂
၂။	ဒေသသမိုင်းအကျဉ်း	၂	
	အခန်း(၂) ပထဝီဝင်အနေအထား		
၃။	တည်နေရာနှင့် အကျယ်အဝန်း	၂	၃
၄။	နယ်နိမိတ်	၃	
၅။	မြေမျက်နှာသွင်ပြင်	၃	
၆။	ရေဆင်း	၃	
၇။	ပင်လယ်ရေမျက်နှာပြင်အထက်အမြင့်	၄	
	အခန်း(၃) ရာသီဥတုနှင့်သဘာဝပတ်ဝန်းကျင်		
၈။	ရာသီဥတု	၄	
၉။	သဘာဝပေါက်ပင်များ	၅	
၁၀။	တောရိုင်းတိရစ္ဆာန်များ	၅	

စဉ်	အကြောင်းအရာ	စာမျက်နှာ	
		မှ	ထိ
၁၁။	သဘာဝပတ်ဝန်းကျင်လက်ရှိအခြေအနေ	၅	
၁၂။	သဘာဝပတ်ဝန်းကျင်ထိန်းသိမ်းရေးလုပ်ငန်းများ	၅	
၁၃။	သဘာဝဘေးအန္တရာယ် ကျရောက်မှု	၅	၆
	အခန်း(၄) လူဦးရေဆိုင်ရာအချက်အလက်များ		
၁၄။	နေထိုင်သည့်တိုင်းရင်းသားလူမျိုးစုများ	၆	၇
၁၅။	အိမ်ခြေ ၊ အိမ်ထောင်စုနှင့်လူဦးရေ (က) အိမ်ခြေ/အိမ်ထောင်စု (ခ) လူဦးရေ	၈	၉
၁၆။	လူဦးရေတိုးနှုန်းနှင့် ကျား/မ အချိုး (က) လူဦးရေတိုးနှုန်းနှင့်ကျား/မ အချိုး (ခ) မွေးဖွား၊သေဆုံး၊ပြောင်းဝင်၊ပြောင်းထွက် လူဦးရေ	၁၀	
၁၇။	ကိုးကွယ်သည့်ဘာသာ	၁၁	
၁၈။	နိုင်ငံခြားသားများနေထိုင်မှု	၁၁	
	အခန်း(၅) အုပ်ချုပ်ရေးဆိုင်ရာအချက်အလက်များ		
၁၉။	အုပ်ချုပ်ရေးနယ်မြေ ဖွဲ့စည်းမှု	၁၂	

စဉ်	အကြောင်းအရာ	စာမျက်နှာ	
		မှ	ထိ
၂၀။	ရွေးကောက်ပွဲဆိုင်ရာ ကိစ္စရပ်များ (က) မြို့နယ်ရွေးကောက်ပွဲကော်မရှင်အဖွဲ့ခွဲ အဖွဲ့ဝင်စာရင်း (ခ) ဆန္ဒမဲပေးပိုင်ခွင့်ရှိသူဦးရေ (ဂ) နိုင်ငံရေးပါတီများ (ဃ) ရွေးချယ်ခံရသောလွှတ်တော် ကိုယ်စားလှယ်များ	၁၂	၁၄
	အခန်း(၆) စီးပွားရေးဆိုင်ရာ အချက်အလက်များ		
၂၁။	စီးပွားရေးဆိုင်ရာ ခြုံငုံသုံးသပ်ချက်	၁၅	
၂၂။	မြေအသုံးချမှု	၁၅	၁၆
၂၃။	ဆည်မြောင်းတာဝန်များနှင့်ဆည်ရေသောက် ဧရိယာ (က) ကိုယ့်အားကိုယ်ကိုးဆည်များ (ခ) မြစ်ရေတင်စီမံကိန်းများ (ဂ) တာဝန်များ/ရေထိန်းတံခါးများ	၁၇	၁၈
၂၄။	စိုက်ပျိုးရေးလုပ်ငန်း (က) အဓိကသီးနှံ(၁၀)မျိုး စိုက်ပျိုးထုတ်လုပ်မှု (ခ) နှစ်ရှည်သီးနှံစိုက်ပျိုးမှုအခြေအနေ	၁၈	၂၃

စဉ်	အကြောင်းအရာ	စာမျက်နှာ	
		မှ	ထိ
	(ဂ) အခြားဈေးကွက်ဝင်သီးနှံများစိုက်ပျိုးထုတ်လုပ်မှု (ဃ) လယ်ယာသုံးစက်ကိရိယာ သုံးစွဲမှုအခြေအနေ (င) လယ်ယာသုံးထယ်၊ ထွန်နှင့် ကျွဲ၊ နွား ကောင်ရေ (စ) ဒေသတွင်းဆန်ဖူလုံမှုရာခိုင်နှုန်း (ဆ) ဒေသတွင်းဆီဖူလုံမှုရာခိုင်နှုန်း		
၂၅။	မွေးမြူရေးလုပ်ငန်း (က) မွေးမြူရေးဇုန်များ (ခ) မြို့နယ်မွေးမြူရေး(ကောင်ရေ) (ဂ) မြို့နယ်အသားထုတ်လုပ်မှု(ပိဿာ) (ဃ) မြို့နယ်ကြက်/ဘဲ/ငှက်ထုတ်လုပ်မှု(လုံး) (င) နို့ထွက်ပစ္စည်းထုတ်လုပ်မှု (စ) မြို့နယ်ငါး၊ ပုစွန်မွေးမြူမှုအခြေအနေ (ဆ) ရေချို၊ ရေငန်ငါးဖမ်းလုပ်ငန်းမှ အသားထုတ်လုပ်မှု (တန်)	၂၄	၂၆

စဉ်	အကြောင်းအရာ	စာမျက်နှာ	
		မှ	ထိ
၂၆။	စက်မှုလက်မှုလုပ်ငန်း (က) စက်မှုဇုန်များ (ခ) မြို့နယ်ရှိစက်ရုံများ (ဂ) မြို့နယ်ရှိအလုပ်ရုံများ (ဃ) အိမ်တွင်းစက်မှုလက်မှုလုပ်ငန်းများ	၂၆	၂၇
၂၇။	သစ်တောလုပ်ငန်းဆောင်ရွက်မှုအခြေအနေ (က) သစ်တောများ (ခ) စီးပွားဖြစ်သစ်တောစိုက်ခင်း (ဂ) သစ်ထုတ်လုပ်မှု (ဃ) သစ်တောထွက်ပစ္စည်းများ	၂၇	၂၉
၂၈။	တွင်းထွက်ပစ္စည်းထုတ်လုပ်မှုလုပ်ငန်း (က) ဓာတ်သတ္တုတူးဖော်ထုတ်လုပ်မှု (ခ) ကျောက်မျက်တူးဖော်ထုတ်လုပ်မှု	၂၉	၃၀
၂၉။	စွမ်းအင်နှင့်လျှပ်စစ်ကဏ္ဍ (က) ဓာတ်ဆီ/ဒီဇယ် အရောင်းဆိုင်များ (ခ) သဘာဝဓါတ်ငွေ့အရောင်းဆိုင်များ	၃၀	၃၁

စဉ်	အကြောင်းအရာ	စာမျက်နှာ	
		မှ	ထိ
၃၀။	ပို့ဆောင်ရေးနှင့်လမ်းပန်းဆက်သွယ်ရေး လုပ်ငန်း (က) လေကြောင်းလမ်း (ခ) ရေကြောင်းလမ်း (ဂ) ရထားလမ်းနှင့်ဘူတာရုံများ (ဃ) ကားဂိတ်များ	၃၁	၃၂
၃၁။	လမ်းဦးစီးဌာနနှင့် တံတားဦးစီးဌာနများမှ ဆောင်ရွက်သည့်လုပ်ငန်းများ (က) ကားလမ်းများ (ခ) မြို့နယ်ချင်းဆက်လမ်းများ (ဂ) တံတားများ (ဃ) လမ်း၊ တံတားသုံးစက်ကိရိယာများ (င) လမ်း၊ တံတားအသုံးပြုခ ကောက်ခံသည့်လုပ်ငန်း	၃၃	၃၅
၃၂။	ဟိုတယ်နှင့်ခရီးသွားလုပ်ငန်း (က) ဟိုတယ်/မိုတယ်/အင်း/တည်းခိုခန်း (ခ) ကမ်းခြေ/ အပန်းဖြေနေရာ	၃၆	၃၇
၃၃။	သမဝါယမအသင်းများ	၃၈	

စဉ်	အကြောင်းအရာ	စာမျက်နှာ	
		မှ	ထိ
၃၄။	စီးပွားရေးဆိုင်ရာ အခြေခံအဆောက်အအုံများ (က) ကုမ္ပဏီ၊ ကုန်စည်ခိုင်၊ ပွဲရုံ၊ ဈေးနှင့် ကုန်တိုက်များ (ခ) ဘဏ်များ (ဂ) စတိုးဆိုင်နှင့်အရောင်းဆိုင်များ	၃၈	၅၀
၃၅။	စည်ပင်သာယာရေးလုပ်ငန်းများ (က) ဈေးလုပ်ငန်း (ခ) သောက်သုံးရေရရှိရေးလုပ်ငန်း (ဂ) သန့်ရှင်းရေးလုပ်ငန်း (ဃ) လမ်း၊ တံတားလုပ်ငန်း	၅၁	၅၉
၃၆။	ပုံနှိပ်လုပ်ငန်းနှင့် မီဒီယာလုပ်ငန်းများ (က) ပုံနှိပ်လုပ်ငန်းနှင့် တေးသံသွင်း၊ ဗွီဒီယို (ခ) မီဒီယာလုပ်ငန်းများ	၅၉	၆၀
၃၇။	ပြည်တွင်းအသားတင်ထုတ်လုပ်မှုနှင့် ဝန်ဆောင်မှုတန်ဖိုး	၆၀	၆၁
၃၈။	လူတစ်ဦးချင်းဝင်ငွေ	၆၂	
၃၉။	အသက်မွေးဝမ်းကြောင်းလုပ်ငန်းအလိုက် အလုပ်လုပ်သူဦးရေ	၆၂	
၄၀။	အလုပ်လုပ်နိုင်သူဦးရေနှင့် အလုပ်လက်မဲ့ဦးရေ	၆၃	

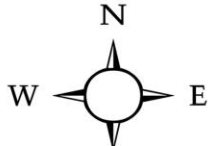
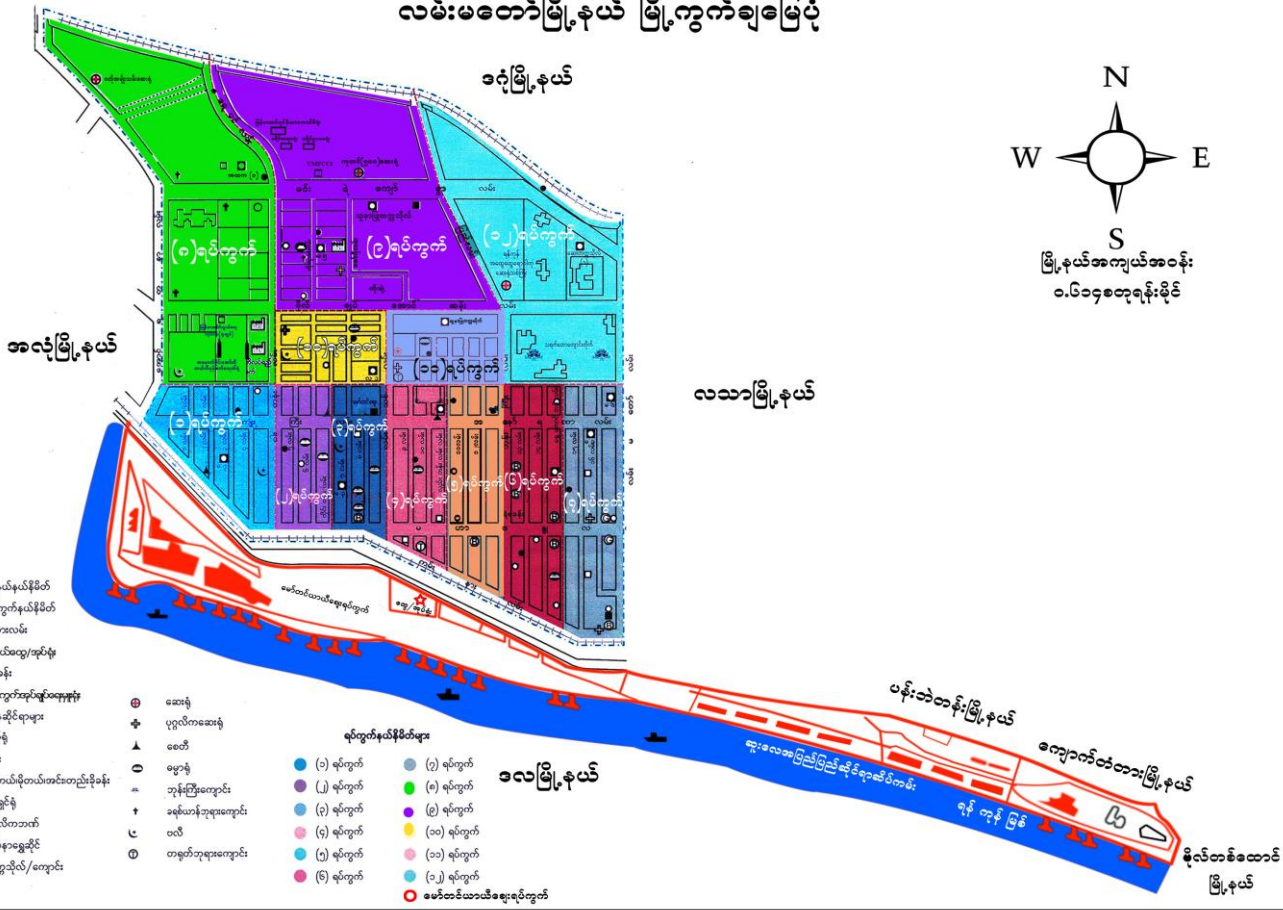
စဉ်	အကြောင်းအရာ	စာမျက်နှာ	
		မှ	ထိ
	အခန်း(၇) လူမှုရေးဆိုင်ရာ အချက်အလက်များ		
၄၁။	<p>ပညာရေးကဏ္ဍ</p> <p>(က) အဆင့်မြင့်ပညာ</p> <p>(ခ) အခြေခံပညာ</p> <p>(ဂ) မူလတန်းကြိုကျောင်း</p> <p>(ဃ) ဘုန်းတော်ကြီးသင်ပညာရေးကျောင်း</p> <p>(င) ကျောင်းနေအရွယ်ကလေးများ ကျောင်းအပ်နှံမှု</p> <p>(စ) တက္ကသိုလ်ဝင်တန်းအောင်မြင်မှု</p> <p>(ဆ) စာတတ်မြောက်မှု ရာခိုင်နှုန်း</p> <p>(ဇ) သင်ကြားမှုသင်ယူမှုအထောက်အကူပြုစာသင်ခန်းများဖွင့်လှစ်နိုင်မှု</p> <p>(ဈ) စာကြည့်တိုက်များဖွင့်လှစ်နိုင်မှု</p>	၆၄	၇၂
၄၂။	<p>ကျန်းမာရေးကဏ္ဍ</p> <p>(က) ဆေးရုံများ</p> <p>(ခ) ဆေးပေးခန်း</p>	၇၃	၇၈

စဉ်	အကြောင်းအရာ	စာမျက်နှာ	
		မှ	ထိ
	(ဂ) ကျေးလက်ကျန်းမာရေး ဌာန/ဌာနခွဲ (ဃ) ကျန်းမာရေးစောင့်ရှောက်မှု (င) ဒေသတွင်း အများဆုံးဖြစ်တတ်သော ရောဂါများ (စ) HIV/ AIDS-ရောဂါ ဖြစ်ပွား/ သေဆုံးဦးရေ (ဆ) ကျန်းမာရေးဆိုင်ရာ အညွှန်းကိန်းများ		
၄၃။	လူမှုရေးအသင်းအဖွဲ့များ (က) INGO (ခ) NGO (ဦးရေ) (ဂ) အသင်းအဖွဲ့များ	၇၉	၈၅
၄၄။	အားကစားနှင့်ဖျော်ဖြေရေးလုပ်ငန်းများ	၈၆	
	အခန်း(၈) ဘာသာရေးဆိုင်ရာအချက်အလက်များ		
၄၅။	ဗုဒ္ဓဘာသာဆိုင်ရာအဆောက်အဦများနှင့် သာသနာဝင်ပုဂ္ဂိုလ်များ (က) သာသနိကအဆောက်အဦများ	၈၇	၈၈

စဉ်	အကြောင်းအရာ	စာမျက်နှာ	
		မှ	ထိ
	(ခ) ရဟန်းသံဃာနှင့်သီလရှင်များ (ဂ) ထင်ရှားသည့်ဘုရား၊စေတီ၊ပုထိုးများ (ဃ) ထင်ရှားသည့်ဘုန်းတော်ကြီးကျောင်းများ		
၄၆။	အခြားဘာသာရေးအဆောက်အဦများ	၈၉	
၄၇။	သမိုင်းဝင်ထင်ရှားသောအဆောက်အဦနှင့် နေရာများ	၉၀	
	အခန်း(၉) ဒေသဖွံ့ဖြိုးရေးဆိုင်ရာအချက်အလက်များ		
၄၈။	ဒေသဖွံ့ဖြိုးရေးလုပ်ငန်းများဆောင်ရွက်နိုင်မှု အခြေအနေ (က) ကျေးလက်ဒေသဖွံ့ဖြိုးတိုးတက်ရေးဦးစီး ဌာနမှ ဆောင်ရွက်သည့်လုပ်ငန်းများ (ခ) အစိုးရနှင့်ပြည်သူ့မှဆောင်ရွက်သည့် ဒေသဖွံ့ဖြိုးရေး လုပ်ငန်းများ	၉၁	၉၅
၄၉။	မြို့ပြစီမံကိန်း(TownPlan)နှစ်(၃၀)အတွက် မြေအသုံးချမှုဆိုင်ရာလျာထားမှု	၉၆	
	အခန်း(၁၀)		

စဉ်	အကြောင်းအရာ	စာမျက်နှာ	
		မှ	ထိ
	အထွေထွေ		
၅၀။	အခြားတင်ပြလိုသောအချက်များ	၉၇	
၅၁။	နိဂုံး	၉၇	

လမ်းမတော်မြို့နယ် မြို့ကွက်ချကြေပုံ



မြို့နယ်အကျယ်အဝန်း
၀.၆၂၅ ကီလိုမီတာ

ဓညုညွှန်းချက်

- မြို့နယ်နယ်နိမိတ်
- မြို့ကွက်နယ်နိမိတ်
- ရထားလမ်း
- ★ မြို့နယ်အတွင်း/အပြင်
- ★ မဲခဝန်း
- မြို့ကွက်အုပ်စု/အုပ်စု
- ဌာနဆိုင်ရာများ
- စက်ရုံ
- ခေမာ
- ဟိုတယ်/ရိတယ်/တောင်တန်း/ရိပ်ခန်း
- မှတ်တမ်း
- ရထားနားရုံ
- တက္ကသိုလ်/ကျောင်း

- ⊕ မဆာရုံ
- ⊕ ပုဂ္ဂလိကဆေးရုံ
- ▲ ခေတ်
- ဓမ္မာရုံ
- ⊕ ဘုန်းကြီးကျောင်း
- ⊕ ခရစ်ယာန်ဘုရားကျောင်း
- ⊕ ဗလီ
- ⊕ တရားဘုရားကျောင်း

ရပ်ကွက်နယ်နိမိတ်များ

- (၁) ရပ်ကွက်
- (၂) ရပ်ကွက်
- (၃) ရပ်ကွက်
- (၄) ရပ်ကွက်
- (၅) ရပ်ကွက်
- (၆) ရပ်ကွက်
- (၇) ရပ်ကွက်
- (၈) ရပ်ကွက်
- (၉) ရပ်ကွက်
- (၁၀) ရပ်ကွက်
- (၁၁) ရပ်ကွက်
- (၁၂) ရပ်ကွက်
- (၁၃) ရပ်ကွက်
- (၁၄) ရပ်ကွက်
- (၁၅) ရပ်ကွက်
- (၁၆) ရပ်ကွက်
- (၁၇) ရပ်ကွက်
- (၁၈) ရပ်ကွက်
- (၁၉) ရပ်ကွက်
- (၂၀) ရပ်ကွက်
- (၂၁) ရပ်ကွက်
- (၂၂) ရပ်ကွက်
- (၂၃) ရပ်ကွက်
- (၂၄) ရပ်ကွက်
- (၂၅) ရပ်ကွက်
- (၂၆) ရပ်ကွက်
- (၂၇) ရပ်ကွက်
- (၂၈) ရပ်ကွက်
- (၂၉) ရပ်ကွက်
- (၃၀) ရပ်ကွက်
- (၃၁) ရပ်ကွက်
- (၃၂) ရပ်ကွက်
- (၃၃) ရပ်ကွက်
- (၃၄) ရပ်ကွက်
- (၃၅) ရပ်ကွက်
- (၃၆) ရပ်ကွက်
- (၃၇) ရပ်ကွက်
- (၃၈) ရပ်ကွက်
- (၃၉) ရပ်ကွက်
- (၄၀) ရပ်ကွက်
- (၄၁) ရပ်ကွက်
- (၄၂) ရပ်ကွက်
- (၄၃) ရပ်ကွက်
- (၄၄) ရပ်ကွက်
- (၄၅) ရပ်ကွက်
- (၄၆) ရပ်ကွက်
- (၄၇) ရပ်ကွက်
- (၄၈) ရပ်ကွက်
- (၄၉) ရပ်ကွက်
- (၅၀) ရပ်ကွက်
- (၅၁) ရပ်ကွက်
- (၅၂) ရပ်ကွက်
- (၅၃) ရပ်ကွက်
- (၅၄) ရပ်ကွက်
- (၅၅) ရပ်ကွက်
- (၅၆) ရပ်ကွက်
- (၅၇) ရပ်ကွက်
- (၅၈) ရပ်ကွက်
- (၅၉) ရပ်ကွက်
- (၆၀) ရပ်ကွက်
- (၆၁) ရပ်ကွက်
- (၆၂) ရပ်ကွက်
- (၆၃) ရပ်ကွက်
- (၆၄) ရပ်ကွက်
- (၆၅) ရပ်ကွက်
- (၆၆) ရပ်ကွက်
- (၆၇) ရပ်ကွက်
- (၆၈) ရပ်ကွက်
- (၆၉) ရပ်ကွက်
- (၇၀) ရပ်ကွက်
- (၇၁) ရပ်ကွက်
- (၇၂) ရပ်ကွက်
- (၇၃) ရပ်ကွက်
- (၇၄) ရပ်ကွက်
- (၇၅) ရပ်ကွက်
- (၇၆) ရပ်ကွက်
- (၇၇) ရပ်ကွက်
- (၇၈) ရပ်ကွက်
- (၇၉) ရပ်ကွက်
- (၈၀) ရပ်ကွက်
- (၈၁) ရပ်ကွက်
- (၈၂) ရပ်ကွက်
- (၈၃) ရပ်ကွက်
- (၈၄) ရပ်ကွက်
- (၈၅) ရပ်ကွက်
- (၈၆) ရပ်ကွက်
- (၈၇) ရပ်ကွက်
- (၈၈) ရပ်ကွက်
- (၈၉) ရပ်ကွက်
- (၉၀) ရပ်ကွက်
- (၉၁) ရပ်ကွက်
- (၉၂) ရပ်ကွက်
- (၉၃) ရပ်ကွက်
- (၉၄) ရပ်ကွက်
- (၉၅) ရပ်ကွက်
- (၉၆) ရပ်ကွက်
- (၉၇) ရပ်ကွက်
- (၉၈) ရပ်ကွက်
- (၉၉) ရပ်ကွက်
- (၁၀၀) ရပ်ကွက်

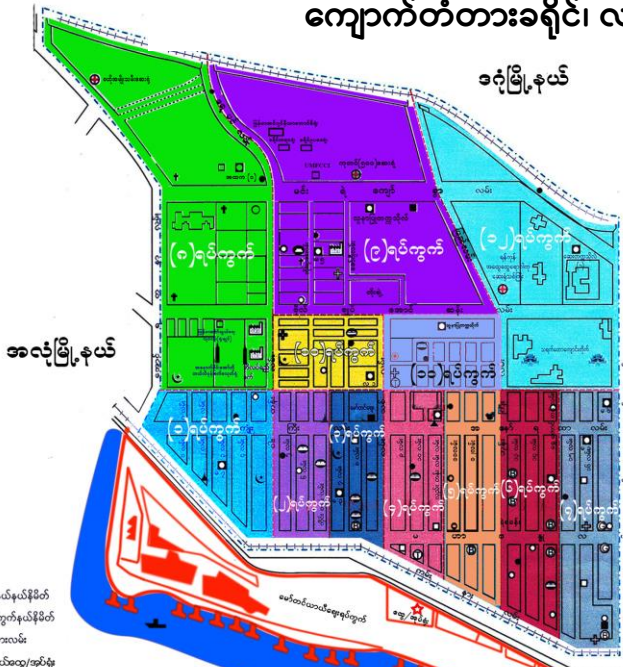
ဝေလမြို့နယ်

ပန်းဘဲတန်းမြို့နယ်

ကျောက်တံတားမြို့နယ်

မိုလ်တစ်ထောင်
မြို့နယ်

ကျောက်တံတားခရိုင်၊ လမ်းမတော်မြို့နယ်မြေပုံ



ဇယားနံပါတ်

- - - - - မြို့နယ်နယ်နိမိတ်
- - - - - ရပ်ကွက်နယ်နိမိတ်
- - - - - ရထားလမ်း
- ☆ မြို့နယ်အထွေထွေအုပ်ချုပ်ရေး
- ★ ခရိုင်ရုံး
- ရပ်ကွက်အုပ်ချုပ်ရေးအဖွဲ့
- ဌာနဆိုင်ရာများ
- စက်ရုံ
- ဝေဠု
- ဟိုတယ်/မိတ်ဆက်ရေး/တည်းခိုခန်း
- ☞ ရွှေရောင်
- ☉ ပုဂ္ဂလိကဘဏ်
- ☉ ရထားခန္ဓာစိုင်
- တက္ကသိုလ်/ကျောင်း

- ⊕ ဆေးရုံ
- ⊕ ပုဂ္ဂလိကဆေးရုံ
- ▲ စက်ရုံ
- ဝေဠု
- ⊕ ဘုန်းကြီးကျောင်း
- ⊕ ခရစ်ယာန်ဘုရားကျောင်း
- ⊕ ဝတ်
- ⊕ တရားဘုရားကျောင်း

ရပ်ကွက်နယ်နိမိတ်များ

- (၁) ရပ်ကွက်
- (၂) ရပ်ကွက်
- (၃) ရပ်ကွက်
- (၄) ရပ်ကွက်
- (၅) ရပ်ကွက်
- (၆) ရပ်ကွက်
- (၇) ရပ်ကွက်
- (၈) ရပ်ကွက်
- (၉) ရပ်ကွက်
- (၁၀) ရပ်ကွက်
- (၁၁) ရပ်ကွက်
- (၁၂) ရပ်ကွက်

အလုံမြို့နယ်

လသာမြို့နယ်

ပန်းဆဲတန်းမြို့နယ်

ကျောက်တံတားမြို့နယ်

မြို့နယ်အကျယ်အဝန်း: ၀.၆၀၄၀၅ စတုရန်းမိုင်

လမ်းမတော်မြို့နယ်၏ဒေသဆိုင်ရာအချက်အလက်များ

အခန်း(၁)

နိဒါန်းနှင့်ဒေသသမိုင်း

နိဒါန်း

၁။ အထွေထွေအုပ်ချုပ်ရေးဦးစီးဌာနသည် ပြည်ထဲရေးဝန်ကြီးဌာန အောက်ရှိဌာနဖြစ်ပြီး တရားဥပဒေစိုးမိုးရေး၊ ရပ်ရွာအေးချမ်းသာယာရေး၊ နိုင်ငံတော်အစိုးရ၏ မူဝါဒများအကောင်အထည်ဖော်ရေး၊ ကောင်းမွန်သော အုပ်ချုပ်ရေးစနစ်ဖော်ဆောင်ရေးနှင့် ပြည်သူ့ဗဟိုပြုဒေသဖွံ့ဖြိုးရေးလုပ်ငန်း များဆောင်ရွက်ရေးဟူသော ရည်မှန်းချက်တာဝန်များကို အောင်မြင်အောင် ဆောင်ရွက်လျက်ရှိပါသည်။ အထွေထွေအုပ်ချုပ်ရေးဦးစီးဌာနတွင် တာဝန် ထမ်းဆောင်ကြသည့် အဆင့်ဆင့်သောအရာထမ်း၊ အမှုထမ်းများသည် ရုံးချုပ် အဆင့်မှ အောက်ခြေ ရပ်ကွက်/ ကျေးရွာအုပ်စုအဆင့်အထိ အထွေထွေ အုပ်ချုပ်ရေးဦးစီးဌာနရုံး အသီးသီးတွင် တာဝန်ထမ်းဆောင်ကြပြီး နိုင်ငံတော် အုပ်ချုပ်ရေးယန္တရား ချောမွေ့စွာ လည်ပတ်ရေးတွင် ပါဝင် ဆောင်ရွက်ခြင်း၊ ဝန်ကြီးဌာန၏ ရည်မှန်းချက် တာဝန်များ၊ အခြား ဝန်ကြီးဌာနမှပေးအပ်သော တာဝန်များနှင့် ဒေသန္တရအစိုးရအဖွဲ့များမှ ပေးအပ်သောလုပ်ငန်းတာဝန်များ ကို ကျေပွန်စွာထမ်းဆောင်နေကြရသည်ဖြစ်ရာ ဒေသဆိုင်ရာအချက်အလက် များပြုစုထားရှိခြင်းသည် များစွာအရေးပါလာပါသည်။ ဒေသဆိုင်ရာအချက် အလက်များပြုစုခြင်းဖြင့် မိမိတို့၏လုပ်ငန်းဆောင်ရွက်ရာတွင် အထောက် အကူပြုသကဲ့သို့ အကြီးအကဲများနယ်မြေသို့ ကွင်းဆင်းရာတွင် နယ်မြေ၏ အချက်အလက်များကို လွယ်ကူစွာသိရှိနိုင်မည်ဖြစ်ပါသည်။ ဤစာအုပ်သည် လမ်းမတော်မြို့နယ်၏ဒေသဆိုင်ရာအချက်အလက်များ (၂၀၂၂ခုနှစ်၊ ဧပြီလမှ

၂၀၂၃ခုနှစ်၊ မတ်လကုန်အထိ အခြေအနေ)ကို သက်ဆိုင်ရာဌာနအသီးသီးမှ ပေးပို့သော ကိန်းဂဏန်းများနှင့်အညီ ပြုစု တင်ပြထားခြင်းဖြစ်ပါသည်။

ဒေသသမိုင်းအကျဉ်း

၂။ ၁၇၅၆ခုနှစ်တွင် အလောင်းမင်းတရားကြီးရန်ကုန်မြို့ကို တည်ဆောက် ပြီးနောက် နှစ်ပေါင်း(၈၀)ခန့်အကြာတွင် သာယာဝတီမင်းလက်ထက်တွင် လမ်းမတော်မြို့နယ်ကို တည်ထောင်ခဲ့ပါသည်။ ရွှေတိဂုံဘုရား လမ်းတည်ရာ ကုန်းတော်ပေါ်သို့ ဝင်ပေါက်(၃)ပေါက်ရှိသည့်အနက် တောင်ဘက်ဝင်ပေါက် တံခါးနှင့် တည့်တည့်လမ်းကို လမ်းမတော်လမ်းဟုခေါ်ပါသည်။ ယင်းလမ်းကို အခြေပြု၍ လမ်းမတော်လမ်းမှအောင်ရတနာလမ်းအထိ လမ်းမတော်မြို့နယ် ဟု အမည်ပေးခဲ့ပါသည်။

အခန်း(၂)

ပထဝီဝင်အနေအထား

တည်နေရာနှင့် အကျယ်အဝန်း

၃။ လမ်းမတော်မြို့နယ်သည် မြန်မာနိုင်ငံ၏အောက်ပိုင်းတွင်ရှိ၍ ရန်ကုန်တိုင်းဒေသကြီး၊ အနောက်ပိုင်းခရိုင်တွင်တည်ရှိပါသည်။ လမ်းမတော် မြို့နယ်သည် မြောက်လတ္တီတွဒ် ၁၆ ဒီဂရီ ၄၆မိနစ်နှင့် ၉၆ ဒီဂရီ ၁၆မိနစ် အကြား အရှေ့လောင်ဂျီတွဒ် ၉၀ ဒီဂရီ ၀၀မိနစ် နှင့် ၀၈ ဒီဂရီ ၃၅မိနစ် အကြားတွင်တည်ရှိပါသည်။ အရှေ့မှအနောက်သို့ ၁.၇ မိုင်နှင့် တောင်မှ မြောက်သို့ ၀.၈၈ မိုင် ရှည်လျားပါသည်။ လမ်းမတော်မြို့နယ်နှင့် မြို့တို့၏ ဧရိယာ စတုရန်းမိုင်မှာ အောက်ပါအတိုင်းဖြစ်ပါသည်-

စဉ်	မြို့နယ် အမည်	မြို့ဧရိယာ စတုရန်းမိုင်	ကျေးရွာအုပ် စု ဧရိယာ စတုရန်းမိုင်	မြို့နယ် ဧရိယာ စတုရန်းမိုင်
၁	လမ်းမတော်	-	-	၄၄.၅၈၄
မြို့နယ် ချုပ်		-	-	၄၄.၅၈၄

နယ်နိမိတ်

၄။ လမ်းမတော်မြို့နယ်၏အရှေ့ဘက်တွင် လသာမြို့နယ်နှင့် ဗိုလ်တစ်ထောင်မြို့နယ်၊ တောင်ဘက်တွင် ရန်ကုန်မြစ်နှင့် နယ်နိမိတ်ထိစပ်လျက် ရှိပါသည်။ အနောက်ဘက်တွင် အလုံမြို့နယ်နှင့်ထိစပ်လျက်ရှိပြီး မြောက်ဘက်တွင် ဒဂုံမြို့နယ်တို့နှင့် နယ်နိမိတ်ထိစပ်လျက်ရှိပါသည်။

မြေမျက်နှာသွင်ပြင်

၅။ လမ်းမတော်မြို့နယ်သည် ညီညာပြန့်ပြူးသော မြေမျက်နှာသွင်ပြင် ရှိပြီးတောင်နှင့်မြောက် ကျယ်ဝန်းတည်ရှိသော အနေအထားတွင်ရှိသော ဒေသဖြစ်ပါသည်။

ရေဆင်း

၆။ ရေစီးရေလာ ကောင်းမွန်ရေးအတွက် ကျုံးကြီးမြောင်း (ကျုံးကြီး)မှ တဆင့် ရန်ကုန်မြစ်သို့ရေစီးဆင်းပါသည်။ သောက်သုံးရေအဖြစ် အများစုမှာ ဂျိုးဖြူရေလှောင်ကန်မှဖြန့်ဝေသောရေကို သုံးစွဲကြပါသည်။

ပင်လယ်ရေမျက်နှာပြင်အထက်အမြင့်

၇။ လမ်းမတော်မြို့နယ်သည် ပင်လယ်ရေမျက်နှာပြင်အထက် အမြင့်ပေ ၃၀ တွင်တည်ရှိပါသည်။

အခန်း(၃)

ရာသီဥတုနှင့် သဘာဝပတ်ဝန်းကျင်

ရာသီဥတု

၈။ လမ်းမတော်မြို့နယ်တွင်ပူအိုက်စွတ်စိုသော ရာသီဥတုရှိပြီး၊ အမြင့်ဆုံးအပူချိန် (၄၂°C)နှင့် အနိမ့်ဆုံးအပူချိန်မှာ (၁၂°C)ဖြစ်ပါသည်။ နှစ်အလိုက် ဖြစ်ပေါ်ခဲ့သော မိုးရေချိန်နှင့် အပူချိန်မှာ အောက်ဖော်ပြပါအတိုင်း ဖြစ်ပါသည်-

စဉ်	ခုနှစ်	မိုးရေချိန်		အပူချိန်	
		မိုးရွာရက်	လက်မ	နွေရာသီ (°C)	ဆောင်း ရာသီ(°C)
				အမြင့်ဆုံး	အနိမ့်ဆုံး
၁	၂၀၁၉	၁၀၇	၁၀၄.၀၉	၄၂.၂	၁၂.၅°C
၂	၂၀၂၀	၁၃၀	၁၂၂.၄၂	၄၂.၂	၁၂.၅°C
၃	၂၀၂၁	၁၃၅	၁၂၂.၄၅	၄၂.၂	၁၂.၅°C
၄	၂၀၂၂	၁၂၀	၁၀၇.၄၅	၄၂.၂	၁၂.၅°C
၅	၂၀၂၃	၅၀	၅၅.၀၅	၃၂.၂	၁၀.၅°C

သဘာဝပေါက်ပင်များ

၉။ လမ်းမတော်မြို့နယ်သည် မြို့တွင်းမြို့နယ်တစ်ခုဖြစ်၍ သဘာဝပေါက်ပင်များ မရှိပါကြောင်း တင်ပြအပ်ပါသည်။

တောရိုင်းတိရစ္ဆာန်များ

၁၀။ လမ်းမတော်မြို့နယ်သည် မြို့တွင်းမြို့နယ်တစ်ခုဖြစ်၍ တောရိုင်းတိရစ္ဆာန်များ မရှိပါကြောင်း တင်ပြအပ်ပါသည်။

သဘာဝပတ်ဝန်းကျင်လက်ရှိအခြေအနေ

၁၁။ လမ်းမတော်မြို့နယ်သည် ရန်ကုန်မြစ်နှင့် ထိစပ်လျက်ရှိပါသည်။

သဘာဝပတ်ဝန်းကျင်ထိန်းသိမ်းရေးလုပ်ငန်းများ

၁၂။ လမ်းမတော်မြို့နယ်အတွင်း စိမ်းလန်းစိုပြေရေးအတွက် မြေကွက်လပ်များတွင် မိုးရာသီသစ်ပင်စိုက်ပွဲဆောင်ရွက်ခဲ့ပါသည်။

သဘာဝဘေးအန္တရာယ်ကျရောက်မှု

၁၃။ လမ်းမတော်မြို့နယ်သည် ရန်ကုန်မြစ်နှင့် ထိစပ်လျက်ရှိသောကြောင့် မုန်တိုင်းကျရောက်ပါက ရေလွှမ်းမိုးမှုရှိနိုင်သည့်အတွက် သဘာဝဘေးအန္တရာယ်ကြိုတင်ကာကွယ်တားဆီးရေး စီမံချက်ရေးဆွဲဆောင်ရွက်ထား ရှိပါသည်။

စဉ်	အမျိုးအစား	ဖြစ်ပွားကြိမ်	သေ/ပျောက် ဦးရေ	အဆောက်အဦး ပျက်စီးမှု အရေအတွက်	ဆုံးရှုံးမှု တန်ဖိုး (ကျပ်သန်း)

၁	မုန်တိုင်း ဘေး	-	-	-	-
၂	ဆူနာမီဘေး	-	-	-	-
၃	ငလျင်ဘေး	-	-	-	-
၄	ရေဘေး	-	-	-	-
၅	မီးဘေး	၁	-	၁	၈.၈၀၀
ပေါင်း		၁	-	၁	၈.၈၀၀

အခန်း(၄)

လူဦးရေဆိုင်ရာအချက်အလက်များ

နေထိုင်သည့်တိုင်းရင်းသားလူမျိုးစုများ

၁၄။ လမ်းမတော်မြို့နယ်တွင်နေထိုင်ကြသော တိုင်းရင်းသားလူမျိုးစုများမှာ အောက်ပါအတိုင်းဖြစ်ပါသည်-

စဉ်	လူမျိုး	နေထိုင် သည့်ဦးရေ	မြို့နယ် လူဦးရေ	မြို့နယ် လူဦးရေ၏ ရာခိုင်နှုန်း
၁	ကချင်	၈၈	၃၇၃၅၁	၀.၂၃
၂	ကယား	၁		၀.၀၀၂
၃	ကရင်	၉၈၉		၂.၆၄

၄	ချင်း	၂၀၇		၀.၅၅
၅	မွန်	၁၀၃		၀.၂၇
၆	ဗမာ	၃၅၀၆၂		၉၄.၀၄
၇	ရခိုင်	၃၃၁		၀.၈၈
၈	ရှမ်း	၃၀၅		၀.၈၁
၉	အခြား	-		-
မြို့နယ်ချုပ်		၃၇၁၄၅	၃၇၃၅၁	၉၉.၄၅

အိမ်ခြေ၊ အိမ်ထောင်စု၊ လူဦးရေ

၁၅။ လမ်းမတော်မြို့နယ်၏ ၂၀၂၃ ခုနှစ်၊ မတ်လကုန်အထိ လူဦးရေမှာအောက်ပါအတိုင်းဖြစ်ပါသည်-

(က) အိမ်ခြေ၊ အိမ်ထောင်စု

စဉ်	အကြောင်းအရာ	အိမ်ခြေ	အိမ်ထောင်စု	ရပ်ကွက်	ကျေးရွာအုပ်စု	ကျေးရွာ
၁	မြို့နေ	၂၀၆၄	၈၀၇၃	၁၃	-	-
၂	ကျေးလက်နေ	-	-	-	-	-
မြို့နယ်ချုပ်		၂၀၆၄	၈၀၇၃	၁၃	-	-

(ခ) လူဦးရေ

စဉ်	အကြောင်းအရာ	အသက်(၁၈)နှစ်အထက်			အသက်(၁၈)နှစ်အောက်			စုစုပေါင်း		
		ကျား	မ	ပေါင်း	ကျား	မ	ပေါင်း	ကျား	မ	ပေါင်း
၁	မြို့နေ	၁၁၇၃၇	၁၆၉၁၈	၂၈၆၅၅	၄၂၀၅	၄၄၉၁	၈၆၉၆	၁၅၉၄၂	၂၁၄၀၉	၃၇၃၅၁
၂	ကျေးလက်နေ	-	-	-	-	-	-	-	-	-
မြို့နယ်ချုပ်		၁၁၇၃၇	၁၆၉၁၈	၂၈၆၅၅	၄၂၀၅	၄၄၉၁	၈၆၉၆	၁၅၉၄၂	၂၁၄၀၉	၃၇၃၅၁

လူဦးရေတိုးနှုန်းနှင့်ကျား/မအချိုး

၁၆။ လမ်းမတော်မြို့နယ်၏ ၂၀၂၃ခုနှစ်၊ လူဦးရေတိုးနှုန်းနှင့် ကျား / မ အချိုးမှာ အောက်ပါအတိုင်း ဖြစ်ပါသည်-

(က) လူဦးရေတိုးနှုန်းနှင့် ကျား/မအချိုး

စဉ်	မြို့နယ်	ယခင် နှစ် လူဦးရေ	ယခု နှစ် လူဦးရေ	တိုးလာ ဦးရေ	တိုးနှုန်း	ကျား/မအချိုး		
						ကျား	မ	စုစုပေါင်း
၁	လမ်းမတော်	၃၇၆၈၃	၃၇၃၅၁	(-)၃၃၂	(-)၀.၈၉	၁၅၉၄၂	၂၁၄၀၉	၁:၁.၃၄
	မြို့နယ်ချုပ်	၃၇၆၈၃	၃၇၃၅၁	(-)၃၃၂	(-)၀.၈၉	၁၅၉၄၂	၂၁၄၀၉	၁:၁.၃၄

(ခ) မွေးဖွား၊သေဆုံး၊ပြောင်းဝင်၊ပြောင်းထွက်လူဦးရေ

စဉ်	မြို့နယ်	မူလ လူဦးရေ	မွေးဖွား ဦးရေ	သေဆုံး ဦးရေ	ပြောင်း ဝင် ဦးရေ	ပြောင်း ထွက် ဦးရေ	လက်ရှိ လူဦးရေ
၁	လမ်းမတော်	၃၇၆၈၃	၄၂	၇၄	၁၂၃	၄၂၃	၃၇၃၅၁
	မြို့နယ်ချုပ်	၃၇၆၈၃	၄၂	၇၄	၁၂၃	၄၂၃	၃၇၃၅၁

ကိုးကွယ်သည့်ဘာသာ

၁၇။ လမ်းမတော်မြို့နယ်တွင် နေထိုင်ကြသူများ၏ ကိုးကွယ်သည့် ဘာသာအလိုက်လူဦးရေမှာ အောက်ပါအတိုင်းဖြစ်ပါသည်-

စဉ်	မြို့နယ်	ဗုဒ္ဓဘာသာ	ခရစ်ယာန်	ဟိန္ဒူဘာသာ	အစ္စလာမ်ဘာသာ	နတ်	အခြား	ပေါင်း
၁	လမ်းမတော်	၃၅၇၅၃	၁၃၀၂	၉၀	၂၀၆	-	-	၃၇၃၅၁
	မြို့နယ်ချုပ်	၃၅၇၅၃	၁၃၀၂	၉၀	၂၀၆	-	-	၃၇၃၅၁

နိုင်ငံခြားသားများနေထိုင်မှု

၁၈။ လမ်းမတော်မြို့နယ်အတွင်း နိုင်ငံခြားသားများ နေထိုင်သူဦးရေမှာ အောက်ပါအတိုင်းဖြစ်ပါသည်-

စဉ်	မြို့နယ်	နိုင်ငံခြားသားလူမျိုး	နေထိုင်ဦးရေ	မြို့နယ်လူဦးရေ	မြို့နယ်လူဦးရေ၏ ရာခိုင်နှုန်း
၁	လမ်းမတော်	တရုတ်	၁၂၅	၃၇၃၅၁	၀.၃၃
၂		အိန္ဒိယ	၉	၃၇၃၅၁	၀.၀၂
၃		အခြား	၇၂	၃၇၃၅၁	၀.၁၉
	မြို့နယ်ချုပ်		၂၀၆	၃၇၃၅၁	၀.၅၅

အခန်း(၅)

အုပ်ချုပ်ရေးဆိုင်ရာအချက်အလက်များ

အုပ်ချုပ်ရေးနယ်မြေဖွဲ့စည်းမှု

၁၉။ လမ်းမတော်မြို့နယ်၏ အုပ်ချုပ်ရေးနယ်မြေဖွဲ့စည်းမှုမှာ အောက်ပါ အတိုင်းဖြစ်ပါသည်-

စဉ်	မြို့နယ်	မြို့	ရပ်ကွက်	ကျေးရွာအုပ်စု	ကျေးရွာ
၁	၁	-	၁၃	-	-
မြို့နယ်ချုပ်	၁	-	၁၃	-	-

ရွေးကောက်ပွဲဆိုင်ရာကိစ္စရပ်များ

၂၀။ လမ်းမတော်မြို့နယ်၏ ရွေးကောက်ပွဲဆိုင်ရာ ကိစ္စရပ်များအား အောက်ပါအတိုင်းဖော်ပြအပ်ပါသည်-

(က) မြို့နယ်ကော်မရှင်အဖွဲ့ခွဲ အဖွဲ့ဝင်စာရင်း

စဉ်	အမည်	အလုပ်အကိုင်	တာဝန်
၁	-	အများယုံကြည်လေးစားခြင်းခံရသော ပုဂ္ဂိုလ်	ဥက္ကဋ္ဌ
၂	-	။	အဖွဲ့ဝင်
၃	-	။	အဖွဲ့ဝင်
၄	-	။	အဖွဲ့ဝင်
၅	-	။	အဖွဲ့ဝင်
၆	-	။	အဖွဲ့ဝင်
၇	ဦးရဲလွင်	ဒုတိယမြို့နယ်အုပ်ချုပ်ရေးမှူး၊ မြို့နယ်ထွေ/အုပ်	အဖွဲ့ဝင်

စဉ်	အမည်	အလုပ်အကိုင်	တာဝန်
၈	ဦးကြည်ဝင်းနိုင်	ဦးစီးမှူး၊ မြို့နယ်လဝက	အဖွဲ့ဝင်
၉	ဦးအောင်သူဟိန်း	မန်နေဂျာ၊ မြို့နယ်လျှပ်စစ်	အဖွဲ့ဝင်
၁၀	ဦးညွန့်ဝင်း	မြို့နယ်ပညာရေးမှူး	အဖွဲ့ဝင်
၁၁	ဒေါက်တာ ဒေါ်နီနီအေး	မြို့နယ်ပြည်သူ့ကျန်းမာရေး ဦးစီးဌာနမှူး	အဖွဲ့ဝင်
၁၂	ဦးရာဇာလင်း	မြို့နယ်ဥပဒေအရာရှိ	အဖွဲ့ဝင်
၁၃	ဒေါ်သက်သက်နိုင်	မြို့နယ်စာရင်းစစ်အရာရှိ	အဖွဲ့ဝင်
၁၄	ဦးသိန်းမြင့်	အုပ်ချုပ်ရေးမှူး၊ မြို့နယ်စည်ပင်	အဖွဲ့ဝင်
၁၅	ဦးအောင်ဇော်ထွေး	ဦးစီးမှူး၊ မြို့နယ်ပြန်/ဆက်	အဖွဲ့ဝင်
၁၆	ဒေါ်ဆွေဆွေထွန်း	မြို့နယ်ရွေးကောက်ပွဲအရာရှိ မြို့နယ်ရွေးကောက်ပွဲကော်မရှင်	အတွင်းရေးမှူး

မှတ်ချက်။ မြို့နယ်ရွေးကောက်ပွဲကော်မရှင်အဖွဲ့ခွဲအသစ်အားမဖွဲ့စည်းရသေးပါ။

(ခ) ဆန္ဒမဲပေးပိုင်ခွင့်ရှိသူဦးရေ

စဉ်	မြို့နယ်	မြို့နယ်လူဦးရေ	ကျား	မ	ပေါင်း
၁	လမ်းမတော်	၃၇၃၅၁	၁၁၇၃၇	၁၆၉၁၈	၂၈၆၅၅
	မြို့နယ်ချုပ်	၃၇၃၅၁	၁၁၇၃၇	၁၆၉၁၈	၂၈၆၅၅

(ဂ) နိုင်ငံရေးပါတီများ

စဉ်	ပါတီ	ဥက္ကဋ္ဌ	အတွင်းရေးမှူး	အမှုဆောင်ဦးရေ	ပါတီဝင်ဦးရေ
၁	တိုင်းရင်းသားစည်းလုံးညီညွတ်ရေးပါတီ	-	-	-	-
၂	ပြည်ထောင်စုကြံ့ခိုင်ရေးနှင့် ဖွံ့ဖြိုးရေးပါတီ	-	-	-	-
၃	ပြည်သူ့ရှေ့ဆောင်ပါတီ	-	-	-	-

မှတ်ချက်။ ပြည်ထောင်စုရွေးကောက်ပွဲကော်မရှင်မှ နိုင်ငံရေးပါတီများ တည်ထောင်ခွင့်၊ မှတ်ပုံတင်ခွင့်လျှောက်ထားခြင်းတို့နှင့် စပ်လျဉ်း၍ စိစစ်ဆောင်ရွက်ဆဲဖြစ်ပါသည်။

(ဃ) ရွေးချယ်ခံရသော လွှတ်တော်ကိုယ်စားလှယ်များ

စဉ်	လွှတ်တော်ကိုယ်စားလှယ်အမည်	ပါတီ/တသီးပုဂ္ဂလိကအမည်	လွှတ်တော်အမည်
	အစီရင်ခံသည့်ကာလအတွင်းတင်ပြရန် မရှိပါ။		

အခန်း(၆)

စီးပွားရေးဆိုင်ရာအချက်အလက်

စီးပွားရေးဆိုင်ရာခြုံငုံသုံးသပ်ချက်

၂၁။ လမ်းမတော်မြို့နယ်သည် ရန်ကုန်တိုင်းဒေသကြီးအတွင်း တည်ရှိပြီး၊ မြို့တွင်းမြို့နယ်တစ်ခုဖြစ်ကာ စီးပွားရေးအချက်အခြာကျသောမြို့နယ်တစ်ခုဖြစ်ပါသည်။ အခြားတိုင်းဒေသကြီးနှင့် ပြည်နယ်များမှဝင်ရောက်လာသော ကုန်ပစ္စည်းများကို မြို့နယ်အတွင်း ဈေးများမှတစ်ဆင့် လက်လီ/လက်ကား ရောင်းဝယ်လျက်ရှိပါသည်။ မြို့နယ်အတွင်း ဒေသထွက်ကုန် မရှိဘဲ ဒေသအနှံ့မှ ဝင်ရောက်လာသောကုန်ပစ္စည်းများကို ရောင်းဝယ်လျက်ရှိပါသည်။

မြေအသုံးချမှု

၂၂။ လမ်းမတော်မြို့နယ်၏ မြေအမျိုးအစားအလိုက်အသုံးချထားသည့် ဧကအား အောက်ပါအတိုင်းဖော်ပြအပ်ပါသည်-

စဉ်	မြေအမျိုးအစား	ဧရိယာ(ဧက)
၁	အသားတင်စိုက်ပျိုးမြေ ဧရိယာပေါင်း	-
	(က) လယ်မြေဧရိယာ	-
	(ခ) ယာမြေ	-
	(ဂ) ကိုင်း/ကျွန်းမြေ	-
	(ဃ) ဥယျာဉ်မြေ	-
	(င) ဓနိ	-

စဉ်	မြေအမျိုးအစား	ဧရိယာ(ဧက)
၂	လှုပ်ထားမြေဧရိယာပေါင်း	-
	(က) လယ်မြေဧရိယာ	-
	(ခ) ယာမြေ	-
	(ဂ) ကိုင်း/ကျွန်းမြေ	-
	(ဃ) ဥယျာဉ်မြေ	-
	(င) ဓနိ	-
၃	စားကျက်မြေ	-
၄	စက်မှုလုပ်ငန်းသုံးမြေ	-
၅	မြို့မြေ / အခြားမြေ	၃၀၉ ဧက
၆	ရွာမြေ	-
၇	အခြားမြေ	-
၈	ကြိုးဝိုင်း/ကြိုးပြင်ကာကွယ်တောဧရိယာ	-
၉	တောရိုင်း	-
၁၀	မြေရိုင်း	-
၁၁	စိုက်ပျိုးခြင်းမပြုနိုင်သောဧရိယာ	၂၈၂၂၅ ဧက
	စုစုပေါင်း	၂၈၅၃၄ဧက

ဆည်မြောင်းတာဝန်များနှင့် ဆည်ရေသောက်ဧရိယာ

၂၃။ လမ်းမတော်မြို့နယ်ရှိ ဆည်မြောင်းတာဝန်များနှင့် ဆည်ရေသောက် ဧရိယာမှာ အောက်ပါအတိုင်းဖော်ပြအပ်ပါသည်-

(က) ကိုယ့်အားကိုယ်ကိုးဆည်များ

စဉ်	ဆည်အမည်	ဆည်အမျိုးအစား	ရေဝင်ဆုံမှု (ကုဗပေ)	အကျိုးပြုဧက
၁	-	-	-	-
မြို့နယ်ချုပ်		မရှိပါ		

(ခ) မြစ်ရေတင်စီမံကိန်းများ

စဉ်	စီမံကိန်းအမည်	တည်နေရာ	အကျိုးပြုဧက	မှတ်ချက်
၁	-	-	-	-
မြို့နယ်ချုပ်		မရှိပါ		

(ဂ) တာတမံများ/ ရေထိန်းတံခါး

စဉ်	တာတမံ/ရေထိန်းတံခါး			ကမ္ဘာလုံးဆိုင်ရာ	အကျိုးပြုကေ
	အမည်	အမျိုးအစား	အရှည် (ပေ)		
၁	-	-	-	-	-
မြို့နယ်ချုပ်			မရှိပါ		

စိုက်ပျိုးရေးလုပ်ငန်း

၂၄။ လမ်းမတော်မြို့နယ်၏ စိုက်ပျိုးရေးလုပ်ငန်း ဆောင်ရွက်နိုင်မှု အခြေအနေမှာ အောက်ပါအတိုင်းဖြစ်ပါသည်-

(က) အဓိကသီးနှံ (၁၀)မျိုး စိုက်ပျိုးထုတ်လုပ်မှု

စဉ်	သီးနှံအမည်	၂၀၂၂-၂၀၂၃ လျာထားဧက		၂၀၂၂-၂၀၂၃ ခုနှစ်			
				စိုက်	ရိတ်	နှုန်း	အထွက် (တင်း)
၁	စပါးပေါင်း	နွေ		မရှိပါ			
		မိုး					
၂	မြေပဲ	မိုး					
		ဆောင်း					
၃	နှမ်း	မိုး					
		ဆောင်း					
၄	နေကြာ						
၅	မတ်ပဲ						

စဉ်	သီးနှံအမည်	၂၀၂၂-၂၀၂၃ လျာထားဧက		၂၀၂၂-၂၀၂၃ ခုနှစ်			
				စိုက်	ရိတ်	နှုန်း	အထွက် (တင်း)
၆	ပဲတီစိမ်း	မိုး		_____ မရှိပါ _____			
		ဆောင်း					
၇	ပဲစဉ်းငုံ						
၈	ဝါ						
၉	ကြံ						
၁၀	အစေ့ထုတ်ပြောင်း						

(ခ) နှစ်ရှည်သီးနှံစိုက်ပျိုးမှုအခြေအနေ

စဉ်	သီးနှံအမည်	စိုက် (ဧက)	ရိတ် (ဧက)	အထွက် နှုန်း (ပိဿာ)	အထွက် ပေါင်း (ပိဿာ)
၁	သစ်ဆိမ့်	_____ မရှိပါ _____			
၂	ရာဘာ				
၃	ငရုတ်ကောင်း				
၄	စားကြံ				
၅	ကော်ဖီ				
၆	လက်ဖက်				
၇	ကွမ်းသီး/ရွက်				
၈	အုန်း				
၉	သစ်သီးပင်				
	စုစုပေါင်း				

(ဂ) အခြားဈေးကွက်ဝင်သီးနှံများ စိုက်ပျိုးထုတ်လုပ်မှု

စဉ်	သီးနှံအမည်	စိုက် (ဧက)	ရိတ် (ဧက)	အထွက် နှုန်း (ပိဿာ)	အထွက် ပေါင်း (ပိဿာ)
၁	ကြက်သွန်နီ	မရှိပါ			
၂	အာလူး				
	မြို့နယ်ချုပ်				

(ဃ) လယ်ယာသုံးစက်ကိရိယာ သုံးစွဲမှုအခြေအနေ

စဉ်	အစိုးရ							ပုဂ္ဂလိက						
	လယ် ထွန် စက်	လက် တွန်း ထွန် စက်	မျိုး စေ့ ချ စက်	Combine Harvester	ရိတ် သိမ်း စက်	ချွေ လှေ့ စက်	ရေ စုပ် စက်	လယ် ထွန် စက်	လက် တွန်း ထွန် စက်	မျိုး စေ့ ချ စက်	Combine Harvester	ရိတ် သိမ်း စက်	ချွေ လှေ့ စက်	ရေ စုပ် စက်
၁	-	-	-	-	-	-	-	-	-	-	-	-	-	-
မြို့နယ်ချုပ်	တင်ပြရန်မရှိပါ။													

(င) လယ်ယာသုံး ထယ်၊ ထွန်နှင့် ကျွဲ၊ နွားကောင်ရေ

စဉ်	ထယ်အရေအတွက်	ထွန်အရေအတွက်	ကျွဲနွားကောင်ရေ	နွားကောင်ရေ
၁	-	-	-	-
မြို့နယ်ချုပ်	_____		မရှိပါ	_____

(စ) ဒေသတွင်း ဆန်ဖူလုံမှုရာခိုင်နှုန်း

စဉ်	အကြောင်းအရာ	ရေတွက်ပုံ	၂၀၂၁-၂၂ အမှန်	၂၀၂၂-၂၃ အမှန်	မှတ်ချက်
၁	လူဦးရေ	ဦး	၃၇၆၈၃	၃၇၃၅၁	
၂	လူတစ်ဦးတစ်နှစ်စားသုံးမှု	တင်း			
	-ကျေးလက်နေ	တင်း			
	-မြို့နေ	တင်း	၁၂	၁၂	
၃	ဝမ်းစာလိုအပ်ချက်	တင်း	၄၅၂၁၉၆	၄၄၈၂၁၂	
၄	စပါးစိုက်ဧကပေါင်း	ဧက			
	-အထွက်နှုန်း	တင်း			
	-အထွက်တင်း	တင်း			
၅	လာမည့်နှစ်စပါးစိုက်ဧက	ဧက			
၆	ချန်လပ်ရမည့်တင်း	တင်း			
၇	အသုံးပြုတင်း	တင်း			
၈	ပိုလျှံမှု	တင်း			
၉	ဝမ်းစာကျန်ရှိမှု	တင်း			
၁၀	ဖူလုံမှု	ရာခိုင်နှုန်း			

(ဆ) ဒေသတွင်းဆီဖူလုံမှုရာခိုင်နှုန်း

စဉ်	အကြောင်းအရာ	ရေတွက် ပုံ	၂၀၂၁-၂၂ အမှန်	၂၀၂၂- ၂၃အမှန်	မှတ် ချက်
၁	လူဦးရေ	ဦး	၃၇၆၈၃	၃၇၃၅၁	
၂	လူတစ်ဦးတစ်နှစ် စားသုံးမှု	ပိဿာ	၈	၈	
	ဝမ်းစာလိုအပ်ချက်	မက်/တန်	၄၈၄.၆၇	၄၈၀.၄၀	
	ဆီထွက်ရှိမှု	တင်း			
၃	အလေအလွင့်နှင့် အခြား	တင်း			
၄	ချန်လှပ်ရမည့်တင်း	ဧက			
၅	အသုံးပြုမှု	မက်/တန်			
၆	ပိုလျှံမှု/လိုအပ်မှု	မက်/တန်			
၇	ဖူလုံမှု	ရာခိုင်နှုန်း			

မွေးမြူရေးလုပ်ငန်းများ

၂၅။ လမ်းမတော်မြို့နယ်၏ မွေးမြူရေးလုပ်ငန်း ဆောင်ရွက်နိုင်မှု အခြေအနေမှာ အောက်ပါအတိုင်းဖြစ်ပါသည်-

(က) မွေးမြူရေးဇုန်များ

စဉ်	ဇုန်အမည်	ကျွဲ	နွား	ဝက်	သိုး/ ဆိတ်	ကြက်	ဘဲ	ငုံး
၁	-	-	-	-	-	-	-	-
မြို့နယ်ချုပ်		မရှိပါ						

(ခ) မြို့နယ်မွေးမြူရေး (ကောင်ရေ)

စဉ်	မြို့နယ်	ခုနှစ်	ကျွဲ	နွား	ဝက်	သိုး/ ဆိတ်	ကြက်	ဘဲ	ငုံး
၁	လမ်းမတော်	၂၀၂၂-၂၀၂၃	-	-	-	-	-	-	-
မြို့နယ်ချုပ်		မရှိပါ							

(ဂ) မြို့နယ်အသားထုတ်လုပ်မှု(ပိဿာ)

စဉ်	မြို့နယ်	ခုနှစ်	ကျွဲ	နွား	ဝက်	သိုး/ ဆိတ်	ကြက်	ဘဲ	ငုံး
၁	လမ်းမတော်	၂၀၂၂-၂၀၂၃	-	-	-	-	-	-	-
မြို့နယ်ချုပ်		မရှိပါ							

(ဃ) မြို့နယ် ကြက်/ ဘဲ/ ငုံးဥထုတ်လုပ်မှု (လုံး)

စဉ်	မြို့နယ်	ခုနှစ်	ကြက်ဥ	ဘဲဥ	ငုံးဥ
၁	လမ်းမတော်	၂၀၂၂-၂၀၂၃	-	-	-
မြို့နယ်ချုပ်			———— မရှိပါ ————		

(င) မြို့နယ် နို့ထွက်ပစ္စည်းထုတ်လုပ်မှု

စဉ်	မြို့နယ်	ခုနှစ်	နို့စားနွား (ကောင်ရေ)	နို့ထွက် (ပိဿာ)
၁	လမ်းမတော်	၂၀၂၂-၂၀၂၃	-	-
မြို့နယ်ချုပ်			———— မရှိပါ ————	

(စ) မြို့နယ်ငါး၊ ပုစွန်မွေးမြူမှု အခြေအနေ

စဉ်	ခုနှစ်	ငါး			ပုစွန်		
		အရေ အတွက် (ကန်)	ဧက	ထုတ်လုပ်မှု ပိဿာ	အရေ အတွက် (ကန်)	ဧက	ထုတ်လုပ်မှု ပိဿာ
၁	၂၀၂၂-၂၀၂၃	-	-	-	-	-	-
မြို့နယ်ချုပ်		———— မရှိပါ ————					

(ဆ) ရေချို၊ ရေငန် ငါးဖမ်းလုပ်ငန်းမှ အသားထုတ်လုပ်မှု (တန်)

စဉ်	ခုနှစ်	ငါး			ပုစွန်		
		လေလံ အရေ အတွက်	လုပ်ငန်းအ ရေ အတွက်	ထုတ်လုပ် မှု (တန်)	လေလံ အရေ အတွက်	လုပ်ငန်း အရေ အတွက်	ထုတ်လုပ် မှု (တန်)
၁	၂၀၂၂-၂၀၂၃	-	-	-	-	-	-
မြို့နယ်ချုပ်		မရှိပါ					

စက်မှုလက်မှုလုပ်ငန်း

၂၆။ လမ်းမတော်မြို့နယ်၏ စက်မှုလက်မှုလုပ်ငန်း ဆောင်ရွက်နိုင်မှု အခြေအနေမှာ အောက်ပါအတိုင်းဖြစ်ပါသည်-

(က) စက်မှုဇုန်များ

စဉ်	စက်မှုဇုန်အမည်	စက်ရုံအမည်	ထုတ်လုပ်သည့် ပစ္စည်းများ
၁	-	-	-
မြို့နယ်ချုပ်		မရှိပါ	

(ခ) မြို့နယ်ရှိစက်ရုံများ

စဉ်	မြို့နယ်	စက်ရုံ အမည်	အမျိုး အစား	နိုင်ငံ ပိုင်	ပုဂ္ဂလိက ပိုင်	လုပ်သား အင်အား
၁	လမ်းမတော်	-	-	-	-	-
မြို့နယ်ချုပ်		မရှိပါ				

(ဂ) မြို့နယ်ရှိအလုပ်ရုံများ

စဉ်	မြို့နယ်	အလုပ်ရုံ အမည်	အမျိုး အစား	နိုင်ငံ/ပုဂ္ဂလိ ကပိုင်	လုပ်သား အင်အား
၁	လမ်းမတော်	-	-	-	-
မြို့နယ်ချုပ်		_____ မရှိပါ _____			

(ဃ) အိမ်တွင်းစက်မှုလက်မှုလုပ်ငန်းများ

စဉ်	မြို့နယ်	စက်မှုလက်မှုလုပ်ငန်း အမျိုးအစား	အရေ အတွက်	လုပ်သား အင်အား
၁	လမ်းမတော်	-	-	-
မြို့နယ်ချုပ်		_____ မရှိပါ _____		

သစ်တောလုပ်ငန်းဆောင်ရွက်မှုအခြေအနေ

၂၇။ လမ်းမတော်မြို့နယ်၏ သစ်တောလုပ်ငန်းနှင့် ပတ်သက်သော အချက်အလက်များမှာ အောက်ပါအတိုင်း ဖြစ်ပါသည်-

(က) သစ်တောများ

စဉ်	အကြောင်းအရာ	ဧရိယာ(ဧက)	ပေါက်ရောက်သည့် အပင်များ
၁	ကြိုးဝိုင်း	-	-
၂	ကြိုးပြင်	-	-
မြို့နယ်ချုပ်		_____ မရှိပါ _____	

(ခ) စီးပွားဖြစ်သစ်တောစိုက်ခင်း

စဉ်	စိုက်ပျိုးသူ	နိုင်ငံပိုင်/ပုဂ္ဂလိကပိုင်	စိုက်ဧက	တည်နေရာ	အပင်အမျိုးအစား	အရေအတွက်
၁	-	-	-	-	-	-
မြို့နယ်ချုပ်		———— မရှိပါ ————				

(ဂ) သစ်ထုတ်လုပ်မှု

စဉ်	အမျိုးအစား	နိုင်ငံပိုင်	ပုဂ္ဂလိကပိုင်	ထုတ်လုပ်မှု(တန်)
၁	ကျွန်း	-	-	-
၂	ပျဉ်းကတိုး	-	-	-
၃	ပိတောက်	-	-	-
၄	ကညင်	-	-	-
၅	အင်/အင်ကြင်း	-	-	-
၆	အခြား	-	-	-
မြို့နယ်ချုပ်		———— မရှိပါ ————		

(ဃ) သစ်တောထွက်ပစ္စည်းများ

စဉ်	ပစ္စည်းအမျိုးအမည်	ရေတွက်ပုံ	ထုတ်လုပ်မှု
၁	ထင်း	ကုဗတန်	တင်ပြရန်မရှိပါ။
၂	မီးသွေး	ကုဗတန်	
၃	ဝါး	လုံး	
၄	ကြိမ်	လုံး	
၅	ရှားစေး	ပိဿာ	
၆	သစ်ခေါက်	ပိဿာ	
၇	သစ်ခွ	ပိဿာ	
၈	သနပ်ခါး	ပိဿာ	
၉	ဖါလာစေ့	ပိဿာ	
၁၀	ပျားရည်စသည်ဖြင့်	ပိဿာ	
၁၁	ခနိ	ဗျစ်	

တွင်းထွက်ပစ္စည်းထုတ်လုပ်မှုလုပ်ငန်း

၂၈။ လမ်းမတော်မြို့နယ်၏ တွင်းထွက်ပစ္စည်း ထုတ်လုပ်မှု လုပ်ငန်းနှင့် ပတ်သက်သော အချက်အလက်များမှာ အောက်ပါအတိုင်း ဖြစ်ပါသည်-

(က) ဓာတ်သတ္တုတူးဖော်ထုတ်လုပ်မှု

စဉ်	ဓာတ်သတ္တု အမျိုးအစား	ထွက်ရှိသည့် ဒေသ	ထုတ်လုပ်မှု ပမာဏ	ထုတ်လုပ်မှု တန်ဖိုး (ကျပ်သန်းပေါင်း)
၁	-	-	-	-
မြို့နယ်ချုပ်		မရှိပါ		

(ခ) ကျောက်မျက်တူးဖော်ထုတ်လုပ်မှု

စဉ်	လုပ်ငန်း တည်နေရာ	ကျောက်မျက်ရတနာအမျိုးအစား							
		ရွှေ	ငွေ	ကျောက် စိမ်း	နီလာ	စိန်	ပတ္တ မြား	ပုလဲ	စ သည့်
၁	-	-	-	-	-	-	-	-	-
မြို့နယ်ချုပ်		မရှိပါ							

စွမ်းအင်နှင့်လျှပ်စစ်ကဏ္ဍ

၂၉။ လမ်းမတော်မြို့နယ်၏စွမ်းအင်/လျှပ်စစ်ကဏ္ဍနှင့် ပတ်သက်သော အချက်အလက်များမှာ အောက်ပါအတိုင်း ဖြစ်ပါသည်-

(က) ဓာတ်ဆီ/ဒီဇယ်အရောင်းဆိုင်များ

စဉ်	မြို့နယ်	ဆိုင် အမည်	နိုင် ငံ ပိုင်	ပုဂ္ဂလိ က ပိုင်	တစ်နှစ်ရောင်းချမှုစည် ပေါင်း	
					ဓါတ်ဆီ	ဒီဇယ်
၁	လမ်းမတော်	သူရိယ စွမ်းအင် ဓာတ်ဆီ ဆိုင် Regency	-	၁	၁၂၀၀	၁၅၀၀
				၁	၁၁၂၅	၄၃၇၅
မြို့နယ်ချုပ်				၂	၂၃၂၅	၅၈၇၅

(ခ) သဘာဝဓါတ်ငွေ့အရောင်းဆိုင်များ

စဉ်	သဘာဝဓါတ်ငွေ့ဆိုင်အမည်	နိုင်ငံပိုင်	ပုဂ္ဂလိကပိုင်	တစ်နှစ်ရောင်းရကုမပေပေါင်း
၁	-	-	-	-
မြို့နယ်ချုပ်		မရှိပါ		

ပို့ဆောင်ရေးနှင့် လမ်းပန်းဆက်သွယ်ရေးလုပ်ငန်း

၃၀။ လမ်းမတော်မြို့နယ်၏ ပို့ဆောင်ရေးနှင့် လမ်းပန်းဆက်သွယ်ရေးလုပ်ငန်းနှင့်ပတ်သက်သော အချက်အလက်များမှာ အောက်ပါအတိုင်းဖြစ်ပါသည်-

(က) လေကြောင်းလမ်း

စဉ်	လေဆိပ်/ရဟတ်ယာဉ်ကွင်းအမည်	တည်နေရာ	မှတ်ချက်
၁	-	-	-
မြို့နယ်ချုပ်		မရှိပါ	

(ခ) ရေကြောင်းလမ်း:

စဉ်	ရေကြောင်းလမ်းအမည်	မြို့နယ်အတွင်း		အရှည် ရေမိုင်	ဆိပ်ကမ်း အရေအတွက်	
		မှ	ထိ		သင်္ဘော ဆိပ်	အခြား
၁	-	-	-	-	-	-
မြို့နယ်ချုပ်		မရှိပါ				

(ဂ) ရထားလမ်းနှင့် ဘူတာရုံများ

စဉ်	ရထားလမ်းအမည်	မြို့နယ်အတွင်း		အရှည်မိုင်	ဘူတာ အရေအတွက်	
		မှ	ထိ		ကြီး	သေး
၁	မြို့ပတ်ရထားလမ်း	-	-	၁	-	၁
မြို့နယ်ချုပ်		-	-	၁	-	၁

(ဃ) ကားဂိတ်များ

စဉ်	မြို့နယ်	ကားဂိတ် အမည်	ပြေးဆွဲ သည့် ခရီးစဉ်	ပြေးဆွဲသ ည့်ယာဉ်အ မျိုးအစား	ပြေးဆွဲ သည့် ယာဉ်စီး ရေ
၁	လမ်းမတော်	-	-	-	-
မြို့နယ်ချုပ်		မရှိပါ			

လမ်းဦးစီးဌာနနှင့် တံတားဦးစီးဌာနများမှ ဆောင်ရွက်သည့်လုပ်ငန်းများ
 ၃၁။ လမ်းဦးစီးဌာနနှင့် တံတားဦးစီးဌာနများမှ ဆောင်ရွက်သည့်
 လုပ်ငန်းများမှာ အောက်ပါအတိုင်း ဖြစ်ပါသည်-

(က) ကားလမ်း

စဉ်	ကားလမ်းအမည်	မြို့နယ်အတွင်း		အရှည်မိုင်
		မှ	ထိ	
၁	-	-	-	-
မြို့နယ်ချုပ်		မရှိပါ		

(ခ) မြို့နယ်ချင်းဆက်လမ်းများ

စဉ်	လမ်းအမည်	အရှည် (မိုင်-ဖာလုံ)	အမျိုးအစား			မှတ် ချက်
			ကတ္တရာ	ကျောက် ချော	အမာခံ လမ်း	
၁	ကမ်းနားလမ်း	၆.၉ ဖာလုံ	ကတ္တရာ	-	-	
၂	မဟာဗန္ဓုလလမ်း	၂.၈ ဖာလုံ	ကတ္တရာ	-	-	
၃	အနော်ရထာလမ်း	၅.၅ ဖာလုံ	ကတ္တရာ	-	-	
၄	ဗိုလ်ချုပ်လမ်း	၅.၇ ဖာလုံ	ကတ္တရာ	-	-	
မြို့နယ်ချုပ်		၂ မိုင် ၆ ဖာလုံ	၄	-	-	

(ဂ) တံတားများ

(၁) ပေ (၁၈၀)အထက်တံတားများ

စဉ်	တံတား အမည်	အရှည် (ပေ)	အမျိုး အစား	တည်ဆောက် သည့် ခုနှစ်	သွားလာနိုင် သည့် ယာဉ် (ကား/ရထား)
၁		-	-	-	-
မြို့နယ်ချုပ်		မရှိပါ			

(၂) ပေ (၁၈၀)အောက်တံတားများ

စဉ်	ပေ(၅၀)မှ (၁၈၀)ထိ တံတား အမည်	အရှည် (ပေ)	အမျိုး အစား	တည် ဆောက် သည့် ခုနှစ်	သွားလာနိုင် သည့် ယာဉ် (ကား/ရထား)	ပေ(၅၀) အောက် တံတား အရေ အတွက်
၁	-	-	-	-	-	-
မြို့နယ်ချုပ်		-	-	-	-	-

(ဃ) လမ်း၊ တံတားသုံးစက်ကိရိယာများ

စဉ်	မြို့နယ်	လုပ်ငန်းသုံးစက်ကိရိယာများ				လုပ်သား ဦးရေ
		မြေထိုး စက်	မြေ ကော် စက်	မြေ ကြိတ် စက်	မြေ သယ် ယာဉ်	
၁	လမ်းမတော်	-	-	-	-	-
မြို့နယ်ချုပ်		မရှိပါ				

(င) လမ်း၊ တံတားအသုံးပြုခကောက်ခံသည့်လုပ်ငန်း

စဉ်	တိုးဂိတ် အမည်	တည်နေရာ	လမ်း/တံတားအရှည်		ကုမ္ပဏီ/ အဖွဲ့အစည်း / လူပုဂ္ဂိုလ်
			မှ	ထိ	
၁	-	-	-	-	-
မြို့နယ်ချုပ်		မရှိပါ			

ဟိုတယ်နှင့် ခရီးသွားလုပ်ငန်း

၃၂။ လမ်းမတော်မြို့နယ်ရှိ ဟိုတယ်နှင့် ခရီးသွားလုပ်ငန်းနှင့် ပတ်သက်သော အချက်အလက်များမှာ အောက်ပါအတိုင်း ဖြစ်ပါသည်-

(က) ဟိုတယ်

စဉ်	ဟိုတယ်အမည်	ဟိုတယ်		အဆင့်အတန်း	အခန်းပေါင်း
		နိုင်ငံပိုင်	ပုဂ္ဂလိကပိုင်		
၁	Friendship	-	ပုဂ္ဂလိက	2-Star	(၂၅)
၂	နဂါးနီ	-	-။-	1-Star	(၄၇)
၃	Lai Lai	-	-။-	2-Star	(၁၅)
၄	Panda	-	-။-	3-Star	(၁၁၇)
၅	MGM	-	-။-	1-Star	(၂၈)
၆	The Vacation	-	-။-	1-Star	(၂၈)
၇	ဟိုတယ်ဝါးတန်း	-	-။-	1-Star	(၂၄)
၈	New Yangon	-	-။-	3-Star	(၃၅)
၉	AGGA	-	-။-	1-Star	(၂၆)
၁၀	ဟိုတယ်ဗဟိုရုံစည်	-	-။-	1-Star	(၄၂)
၁၁	ESTA	-	-။-	1-Star	(၃၆)
၁၂	ဒိုင်းမွန်းခရောင်း	-	-။-	3-Star	(၉၆)
၁၃	The Hotel Maw Tin	-	-။-	3-Star	(၂၈)

စဉ်	ဟိုတယ်အမည်	ဟိုတယ်		အဆင့် အတန်း	အခန်းပေါင်း
		နိုင်ငံ ပိုင်	ပုဂ္ဂလိက ပိုင်		
၁၄	RGN City	-	-II-	3-Star	(၆၀)
၁၅	West END	-	-II-	1-Star	(၈)
မြို့နယ်ချုပ်		-	၁၅		(၆၁၅)

(ခ) မိုတယ်၊ အင်း၊ တည်းခိုခန်း

စဉ်	မိုတယ် အရေအတွက်	အင်း အရေအတွက်	တည်းခိုခန်း အရေအတွက်
၁	၄	၅	၁၆
မြို့နယ် ချုပ်	၄	၅	၁၆

(ဂ) ကမ်းခြေနှင့် အပန်းဖြေနေရာ

စဉ်	ကမ်းခြေ/အပန်းဖြေ နေရာအမည်	တည်နေရာ
၁	-	-
မြို့နယ်ချုပ်	—————	မရှိပါ —————

သမဝါယမအသင်းများ

၃၃။ လမ်းမတော်မြို့နယ်တွင်ရှိသော သမဝါယမအသင်းများမှာ အောက်ပါ အတိုင်းဖြစ်ပါသည်-

စဉ်	မြို့နယ်	သမဝါယမ အသင်းပေါင်း	သမဝါယမ အသင်းစုပေါင်း	မှတ်ချက်
၁	လမ်းမတော်	၅၁	၂	
	မြို့နယ်ချုပ်	၅၁	၂	

စီးပွားရေးဆိုင်ရာ အခြေခံအဆောက်အအုံများ

၃၄။ လမ်းမတော်မြို့နယ်တွင်ရှိသောစီးပွားရေးဆိုင်ရာ အခြေခံအဆောက်အအုံများမှာ အောက်ပါအတိုင်း ဖြစ်ပါသည်-

- (က) ကုမ္ပဏီ၊ ကုန်စည်ခိုင်၊ ပွဲရုံများ၊ ဈေးနှင့် ကုန်တိုက်များ
 - (၁) ကုမ္ပဏီများ

စဉ်	ကုမ္ပဏီအမည်	ဆောင်ရွက်သည့် လုပ်ငန်း	တည်နေရာ
၁	အောင်ကောင်းဦး	ရောင်းဝယ်ရေး	အမှတ်(၃၁၀)၊ ခန်း (၀၀၂)၊ အနော်ရထာလမ်း
၂	ဧရာဝတီ	ရောင်းဝယ်ရေး	အမှတ်(၃၁၀)၊ ခန်း(၈၀၁) အနော်ရထာလမ်း
၃	Constructive Engineers Co.,Ltd	Air-Con Service	အမှတ်(၃၁၀)၊ ခန်း(၇၀၁/၇၀၃)၊ အနော်ရထာလမ်း
၄	Poly Gold	ရောင်းဝယ်ရေး	အမှတ်(၃၁၀/၇၀၅)၊ (၁)ရပ်ကွက်

စဉ်	ကုမ္ပဏီအမည်	ဆောင်ရွက်သည့် လုပ်ငန်း	တည်နေရာ
၅	BEREAU VERITS	ဆန်/ပဲစစ်ဆေးရေး	အမှတ်(၃၁၀)ခန်း(၆၀၄) (၁)ရပ်ကွက်
၆	All States Internatinal Co.,Ltd	ပဲရောင်းဝယ်ရေး	အမှတ်(၃၁၀)ခန်း(၂၀၂/ ၂၀၄)၊(၁)ရပ်ကွက်
၇	Green Alliance Energy Co.,Ltd	စွမ်းအင်	အမှတ်(၃၁၀)ခန်း(၀၀၄) Win ShweWah Condo
၈	Golden Express	Travel and Tour	အမှတ်(၉၇)/ဘီ ဝါးတန်းလမ်း
၉	Tara Aung	Software	အမှတ်(၃၉)၊၄-လမ်း
၁၀	Golden Feaher	Travel and Tour	အမှတ်(၅၁)/အေ ၄လမ်း
၁၁	New Golden Gate (199) Co.,Ltd	Trading	အမှတ်(၅၇/၅၉)၊ ၄လမ်း
၁၂	Star Union Invastment Co.,Ltd	Trading	အမှတ်(၅၇/၅၉)၊ ၄လမ်း
၁၃	Shwe Taw Win Intil Trading Co.,Ltd	Trading	အမှတ်(၅၇/၅၉)၊ ၄လမ်း
၁၄	K.H.I International Co.,Ltd	Trading	အမှတ်(၅၂)၊၃လမ်း
၁၅	Dalkhina Dipar Co.,Ltd	Trading	အမှတ်(၃၈)၊၃လမ်း
၁၆	MC Shipping	သင်္ဘောလုပ်ငန်း	အမှတ်(၃၆)၊မြေညီ ၂လမ်း

စဉ်	ကုမ္ပဏီအမည်	ဆောင်ရွက်သည့် လုပ်ငန်း	တည်နေရာ
၁၇	TPN Trust	Trading	အမှတ်(၄၀)၊ မြေညီ ၂လမ်း
၁၈	Mother Trading & Construction	Trading	အမှတ်(၄၄/၄၆)၊ ၂လမ်း
၁၉	Shoe Saung Depar Co.,Ltd	Services	အမှတ်(၅၆)၊၀-ထပ် (၁)ရပ်ကွက်
၂၀	Ni Lay Naing Co.,Ltd	Medicines	အမှတ်(၃၃၄/၃၄၄) ပုဂံအိမ်ရာ
၂၁	K.K.P Co.,Ltd	ရေလုပ်ငန်း	အမှတ်(၃၅၀/၃၅၄) အနော်ရထာလမ်း
၂၂	Doughant Group Company	Food	အမှတ်(၃၅၀/၃၅၄) အနော်ရထာလမ်း
၂၃	Khine Khine Phyto Intil Trading	Oil Trading	အမှတ်(၃၅၀/၃၅၄)၊၀-ထပ်၊ အနော်ရထာလမ်း
၂၄	Lin Phyto Aung Co.,Ltd	ပင်လယ်ငါးဖမ်း လုပ်ငန်း	အမှတ်(၃၅၀/၃၅၄)၊မြေညီ၊ အနော်ရထာလမ်း
၂၅	Phwint Phyto Aung Construction Co.,Ltd	Construction	အမှတ်(၃၅၄)၊ခန်း(၁/၂) အနော်ရထာလမ်း
၂၆	Thidar Eisherries Co.,Ltd	ပင်လယ်ငါးဖမ်း လုပ်ငန်း	အမှတ်(၃၅၀/၃၅၄)၊မြေညီ အနော်ရထာလမ်း
၂၇	Royal Material	အိမ်အလှပြင် ပစ္စည်း	အမှတ်(၃၁၂/၃၁၈) အနော်ရထာလမ်း
၂၈	Power Strength	Trading	အမှတ်(၃၁၂/၃၁၈)/ဘီ အနော်ရထာလမ်း

စဉ်	ကုမ္ပဏီအမည်	ဆောင်ရွက်သည့် လုပ်ငန်း	တည်နေရာ
၂၉	Winner Brother Co.,Ltd	ပုစွန်မွေးမြူရေး	အမှတ်(၂၄/၂၆) ဝါးတန်းလမ်း
၃၀	INFONET	Computer Software	အမှတ်(၂၄/၂၆) ဝါးတန်းလမ်း
၃၁	QNE Software	ဝန်ဆောင်မှု လုပ်ငန်း	အမှတ်(၃၆) ဝါးတန်းလမ်း
၃၂	ပြည့်ဖြိုးအောင်	ပဲ/ နှမ်း Export & Inport	အမှတ်(၇၄) ဝါးတန်းလမ်း
၃၃	Perfect Image Co.,Ltd	ကွန်ပျူတာဆက်စပ် ပစ္စည်းရောင်းဝယ်ရေး	အမှတ်(၅၆)၊ ၅လမ်း
၃၄	Mahar Shwe Yadanar Myay Co.,Ltd	ပဲ/စားအုန်းဆီ ရောင်း/ဝယ်	အမှတ်(၄၇)၊ ၆လမ်း
၃၅	Fit Whey Co.,Ltd	Supplement and Protein Shop	အမှတ်(၄၄)၊ ဝါးတန်းလမ်း
၃၆	Green Mouth	ပဲ Export	အမှတ်-၅၇၆၊ အနော်ရထာလမ်း
၃၇	Bon Nann San	သွင်းကုန်ထုတ်ကုန်	အမှတ်(၂၆၉/ပထဝီ)၊ အနော်ရထာလမ်း
၃၈	Columbus	လေယာဉ်လက်မှတ်	အမှတ်-၅၈၈/ ၅၈၆ ၊ ကမ်းနားလမ်း
၃၉	Kone	ခါတ်လှေကား	အမှတ်(၅၈၄)၊ ကမ်းနားလမ်း

စဉ်	ကုမ္ပဏီအမည်	ဆောင်ရွက်သည့် လုပ်ငန်း	တည်နေရာ
၄၀	ရွှေပုစွန်	အအေးနှင့်မုန့်	အမှတ်-၂၄၆/၂၄၈၊ အနော်ရထာလမ်း
၄၁	United	ဂက်စ်၊ ဂက်စ် မီးဖို	အမှတ်-၂၃၈/၂၄၂၊ အနော်ရထာလမ်း
၄၂	Hisense	Air-Con and TV	အမှတ်-၂၃၈/၂၄၂၊ အနော်ရထာလမ်း
၄၃	ထရိုင်ဇာ	ဖော့၊ ခွက်	အမှတ်(၁၇)၊ (၉)လမ်း
၄၄	ထရိုင်ဇာ	ပေါင်မုန့်ဖုတ်စက်၊ မီးဖို	အမှတ်(၆၄)၊ လမ်းသစ်လမ်း
၄၅	ရွှေဇင်မေ	ရေသန့်စက်ပစ္စည်း အရောင်းဆိုင်	အမှတ်(၈၃၂)မြေညီ၊ မဟာဗန္ဓုလလမ်း
၄၆	Golding Lion Wire Co.Ltd	လျှပ်စစ်ဝါယာကြိုး အရောင်းဆိုင်	အမှတ်(၃၉)၊ ဘုန်းကြီးလမ်း
၄၇	Shwe Latha Co.Ltd	ပဲမျိုးစုံ	အမှတ်(၈၁၄)၊ မဟာဗန္ဓုလလမ်း
၄၈	Full Up Travel & Tours Co.,Ltd	ခရီးသွားလုပ်ငန်း	အမှတ်(၆၆)၊၁၂လမ်း
၄၉	Thu Kha Dana Co.,Ltd	ဆေးဝါးလုပ်ငန်း	အမှတ်(၈၄)၊၁၂လမ်း
၅၀	World Bird Travel & Tours	ခရီးသွားလုပ်ငန်း	အမှတ်(၆၇)၊မြေညီ ဘုန်းကြီးလမ်း
၅၁	Good Brothers Co.,Ltd	Electronic ပစ္စည်း အရောင်းဆိုင်	အမှတ်(၄၇/၄၉) ဘုန်းကြီးလမ်း

စဉ်	ကုမ္ပဏီအမည်	ဆောင်ရွက်သည့် လုပ်ငန်း	တည်နေရာ
၅၂	ပြည့်ဖြိုးထွန်းကုမ္ပဏီ	ရေလုပ်ငန်း	အမှတ်(၁၅)၊၁၁လမ်း
၅၃	Kyaw Eleven Trading Co.,Ltd	ပဲမျိုးစုံရောင်းဝယ်	အမှတ်(၁၁)၊၁၁လမ်း
၅၄	ထူးကဲအောင်မြင် ကုမ္ပဏီ	ဆန်/ပဲရောင်းဝယ်	အမှတ်(၄၅)၊မြေညီ ၁၁လမ်း
၅၅	မြဇရာ	ပိနံအိတ် ရောင်းဝယ်ရေး	အမှတ်(၃၂)၊ ဘုန်းကြီးလမ်း
၅၆	Diamond & Me Games & Jewellery	စိန်ရောင်းဝယ်ရေး	အမှတ်(၇၈၇) မဟာပန္နလလမ်း
၅၇	Forever Winne Co.,Ltd	စိန်ရောင်းဝယ်ရေး	အမှတ်(၁၆) ဘုန်းကြီးလမ်း
၅၈	ထွန်းသစ်မြိုင်ကုမ္ပဏီ	စိန်ရောင်းဝယ်ရေး	အမှတ်(၁၃)၊၁၄လမ်း
၅၉	Aung Zay Tin Trading Co.,Ltd	စိန်ရောင်းဝယ်ရေး	အမှတ်(၁၇)၊၁၄လမ်း
၆၀	ကောင်းမြတ်ထွန်း ကုမ္ပဏီ	စိန်ရောင်းဝယ်ရေး	အမှတ်(၃၄)၊၁၄လမ်း
၆၁	Golden Land Network Services	စိန်ရောင်းဝယ်ရေး	အမှတ်(၃၆)၊၁၃လမ်း
၆၂	Saw Phophan	ခရီးသွားလုပ်ငန်း	အမှတ်(၁၇၄)၊ အနော်ရထာလမ်း
၆၃	TZK	ခရီးသွားလုပ်ငန်း	အမှတ်(၃၈)၊ ရွှေတောင်တန်းလမ်း
၆၄	ရွှေသန်း	မီးဖိုဆောင်ပစ္စည်း ရောင်းဝယ်ရေး	အမှတ်(၁၀၃/၁၀၅) လမ်းမတော်လမ်း

စဉ်	ကုမ္ပဏီအမည်	ဆောင်ရွက်သည့် လုပ်ငန်း	တည်နေရာ
၆၅	ဦးကြူ	ဂျုံလုပ်ငန်း	အမှတ်(၅၆/၅၈)၊ (၁၆)လမ်း
၆၆	ထွန်းမေတ္တာ	ဂျုံလုပ်ငန်း	အမှတ်(၁၆၇)၊ လမ်းမတော်လမ်း
၆၇	Vivo	Tranding	အမှတ်(၆၂)၊ (၁၆)လမ်း
၆၈	ခိုင်ချောင်းသာ	ဟိုတယ်လုပ်ငန်း	အမှတ်(၁၁၆)၊(၁၅)လမ်း
၆၉	ထွန်းတောက်	Tranding	အမှတ်(၆၂)၊(၁၆)လမ်း
၇၀	ရွှေပိုးလမင်း	Tranding	အမှတ်(၁၀၀)၊ ရွှေတောင်တန်းလမ်း
၇၁	Grate Wall	ဆေးဝါးလုပ်ငန်း	အမှတ်(၁၂၈/အေ)၊ (၁၆)လမ်း
၇၂	Popular	ပလပ်စတစ် လုပ်ငန်း	အမှတ်(၁၆၅)၊ လမ်းမတော်လမ်း
၇၃	Taza Tranding	အလှကုန်	အမှတ်(၂၀၅)၊ ဝါးတန်းလမ်း
၇၄	ရွှေမင်းသား	အကျိုးဆောင် လုပ်ငန်း	အမှတ်(၇၉၇)၊ ဗိုလ်ချုပ်လမ်း
၇၅	Grace land Traver	အလှကုန်	အမှတ်(၇၉၇)၊ ဗိုလ်ချုပ်လမ်း
၇၆	Toe Tet Lin	အလှကုန်	အမှတ်(၇၉၇)၊ ဗိုလ်ချုပ်လမ်း
၇၇	Golden Flower Co.,Ltd	သွင်း/ထုတ် လုပ်ငန်း	အမှတ်(၂၁၄)၊ ဝါးတန်းလမ်း

စဉ်	ကုမ္ပဏီအမည်	ဆောင်ရွက်သည့် လုပ်ငန်း	တည်နေရာ
၇၈	Lion Myanmar Co.,Ltd	ဆေးရုံသုံးပစ္စည်း	အမှတ်(၁၄၂)/ဘီ၊ မင်းရဲကျော်စွာလမ်း
၇၉	Danathiha Co.,Ltd	Trading	အမှတ်(၇၉၀)၊အခန်း (၂၀၁)၊ဗိုလ်ချုပ်လမ်း
၈၀	Industrial Privision Myanmar Co.,Ltd	ဓာတ်လှေကား Service	အမှတ်(၇၉၀)၊အခန်း (၂၀၂)၊ဗိုလ်ချုပ်လမ်း
၈၁	Bright Prime Trading Co.,Ltd	Trading	အမှတ်(၇၉၀)၊အခန်း (၂၀၃)၊ဗိုလ်ချုပ်လမ်း
၈၂	Distinct Medical Co.,Ltd	ဆေးရုံသုံးပစ္စည်း တင်/သွင်းလုပ်ငန်း	အမှတ်(၇၉၀)၊အခန်း (၃၀၁)၊ဗိုလ်ချုပ်လမ်း
၈၃	Korea United Pharm .Inc Co.,Ltd	ဆေးကုမ္ပဏီ	အမှတ်(၇၉၀)၊အခန်း (၃၀၂)၊ဗိုလ်ချုပ်လမ်း
၈၄	ASUS Co.,Ltd	အီလက်ထရောနစ်	အမှတ်(၇၉၀)၊အခန်း (၄၀၂)၊ဗိုလ်ချုပ်လမ်း
၈၅	NISSHIN Co.,Ltd	Trading	အမှတ်(၇၉၀)၊အခန်း (၅၀၁)၊ဗိုလ်ချုပ်လမ်း
၈၆	SOOSUNG DOHWA JINWOO Co.,Ltd	ဆောက်လုပ်ရေး	အမှတ်(၇၉၀)၊အခန်း (၆၀၂)၊ဗိုလ်ချုပ်လမ်း
၈၇	BTL Medical Co.,Ltd	ဆေးပစ္စည်း	အမှတ်(၇၉၀)၊အခန်း (၈၀၁)၊ဗိုလ်ချုပ်လမ်း

စဉ်	ကုမ္ပဏီအမည်	ဆောင်ရွက်သည့် လုပ်ငန်း	တည်နေရာ
၈၈	POWER HF Myanmar	တာဝါတိုင် Service	အမှတ်(၇၉၀)၊အခန်း (၈၀၂)၊ဗိုလ်ချုပ်လမ်း
၈၉	MANDALAY Strength Construction Co.,Ltd	ဆောက်လုပ်ရေး	အမှတ်(၇၉၀)၊အခန်း (၈၀၃)၊ဗိုလ်ချုပ်လမ်း
၉၀	GANDAMAR Shwe Pyi	Trading	အမှတ်(၇၉၀)၊အခန်း (၉၀၂)၊ဗိုလ်ချုပ်လမ်း
၉၁	KINETIC Myanmar Technology	တာဝါတိုင် Service	အမှတ်(၁၇၆/၁၇၈)၊ (၃/၇)လွှာ၊ဝါးတန်းလမ်း
၉၂	ရွှေပဲဆီ	အစားအသောက် ထုတ်လုပ်ခြင်း	တိုက်(၆၇/အေ)၊ ဗဟိုစည်အိမ်ရာ
၉၃	STEP	အဝတ်အထည်	တိုက်(၄၃)၊ ဗဟိုစည်အိမ်ရာ
၉၄	Top	လူသုံးကုန်	တိုက်(၆၈)၊ ဗဟိုစည်အိမ်ရာ
၉၅	Wedding World	မင်္ဂလာအဝတ် အထည်နှင့်အသုံး အဆောင်	တိုက်(၄၁/၄၂)၊ ဗဟိုစည်အိမ်ရာ
၉၆	Asia World Port Management Co., Ltd	သွင်းကုန်၊ ထုတ်ကုန်	တိုက်(၆၁/၆၂)၊ ဗဟိုစည်အိမ်ရာ
၉၇	Supreme	ရေစစ်လုပ်ငန်း	တိုက်(၈၇/၈၈)၊ ဗဟိုစည်အိမ်ရာ
၉၈	Shwe Thazin	လူသုံးကုန်ပစ္စည်း	တိုက်(၁၇/၁၈)၊ ဗဟိုစည်အိမ်ရာ

စဉ်	ကုမ္ပဏီအမည်	ဆောင်ရွက်သည့် လုပ်ငန်း	တည်နေရာ
၉၉	မြန်မာ့ပဒုမ္မာ	လျှပ်စစ်ပစ္စည်း လုပ်ငန်း	တိုက်(၁၃/၁၄)၊ ဗဟိုစည်အိမ်ရာ
၁၀၀	ရီရှင်း	ဆေးနှင့် ဆေးပစ္စည်း	တိုက်(၂၅/၂၆)၊ ဗဟိုစည်အိမ်ရာ
၁၀၁	ရာပြည့်	အထွေထွေအကျိုးဆောင်	တိုက်(၃၈)၊ အခန်း(၁၄)၊ ဗဟိုစည်အိမ်ရာ၊
၁၀၂	Strong Source	စီးပွားရေးလုပ်ငန်း များ	အမှတ်(အေ-၂)၊ မင်းရဲ ကျော်စွာလမ်း
၁၀၃	O Way	ခရီးသွားဝန်ဆောင်မှုလုပ်ငန်း	အမှတ်(အေ-၃)၊ မင်းရဲ ကျော်စွာလမ်း
မြို့နယ်ချုပ်		၁၀၃	

(၂) ကုန်စည်ခိုင်များ

စဉ်	မြို့နယ်	ကုန်စည်ခိုင် အမည်	ရောင်းဝယ် သည့်ပစ္စည်းများ	တည်နေရာ
၁	လမ်းမတော်	-	-	-
မြို့နယ်ချုပ်		မရှိပါ		

(၃) ပွဲရုံများ

စဉ်	မြို့နယ်	ပွဲရုံအမည်	ရောင်းဝယ် သည့်ပစ္စည်းများ	တည်နေရာ
၁	လမ်းမတော်	-	-	-
မြို့နယ်ချုပ်		မရှိပါ		

(၄) ဈေးများ

စဉ်	မြို့နယ်	ဈေးအမည်	တည်နေရာ	မှတ်ချက်
၁	လမ်းမတော်	ညောင်ပင်လေးဈေး	ကမ်းနားလမ်းနှင့် လမ်းမတော်လမ်း ထောင့်၊(၇)ရပ်ကွက်	
၂		ညောင်ပင်လေးဈေး ယုနေပရိုက်ဗိတ် မားကတ်	ကမ်းနားလမ်းနှင့် လမ်းမတော်လမ်း ထောင့်၊(၇)ရပ်ကွက်	
၃		မော်တင်ဈေး	အနော်ရထာလမ်းနှင့် လမ်းသစ်လမ်းထောင့်၊ (၃)ရပ်ကွက်	
မြို့နယ်ချုပ်		၃		

(၅) ကုန်တိုက်များ

စဉ်	မြို့နယ်	ကုန်တိုက် အမည်	တည်နေရာ	မှတ်ချက်
၁	လမ်းမတော်	Junction Maw Tin	အမှတ်(၂၅၄/၂၇၀)၊ အနော်ရထာလမ်း၊ (၃)ရပ်ကွက်	
၂		City Mart	အမှတ်(၅၀)၊ ဘုန်းကြီးလမ်း၊ (၆)ရပ်ကွက်	

၃		City Mall (St;John) Ocean	ပြည်လမ်းနှင့်မင်းရဲ ကျော်စွာလမ်းထောင့် (၁၂)ရပ်ကွက်	
မြို့နယ်ချုပ်		၃		

(ခ) ဘဏ်များ

စဉ်	မြို့နယ်	ဘဏ်အမည်	အစိုး ရ ဝိုင်	ပုဂ္ဂလိက ဝိုင်	စုစု ပေါင်း
၁	လမ်းမတော်	KBZ	-	ပုဂ္ဂလိက	၅
၂		UAB	-	။	၂
၃		CB	-	။	၄
၄		မြန်မာ့ရှေ့ဆောင်	-	။	၂
၅		အသေးစား၊ အလတ်စား စက်မှုလက်မှုဖွံ့ဖြိုးရေး	-	။	၁
၆		AGD	-	။	၂
၇		ကမ္ဘာ့ရတနာ	-	။	၂
၈		ဧရာဝတီ	-	။	၄
၉		ရိုးမ	-	။	၂
၁၀		မြန်မာအရှေ့တိုင်း	-	။	၁
၁၁		MMBank	-	။	၁
၁၂		မြဝတီ	-	။	၁
၁၃		ထွန်းကော်မာရှယ်	-	။	၁

၁၄		A Bank	-	။	၂
၁၅		မြန်မာ့အသေးစားငွေရေး ကြေးရေးဘဏ်	-	။	၁
မြို့နယ်ချုပ်			-	၃၁	၃၁

(ဂ) စတိုးဆိုင်နှင့်အရောင်းဆိုင်များ

စဉ်	ဆိုင်အမျိုးအစား	အရေအတွက်
၁	စတိုးဆိုင်	၅၁
၂	ရွှေဆိုင်	၉
၃	လျှပ်စစ်ပစ္စည်းဆိုင်	၈
၄	ဖုန်း/ဖုန်းပစ္စည်းအရောင်းဆိုင်	၁၈
၅	စာအုပ်ဆိုင်	၄
၆	ဆေးဆိုင်	၁၈
၇	စားသောက်ဆိုင်	၅၀
၈	လက်ဖက်ရည်ဆိုင်	၂၄
၉	ကုန်မာဆိုင်	၂၀
၁၀	စိုက်ပျိုးရေးပစ္စည်းဆိုင်	-
၁၁	ဆောက်လုပ်ရေးပစ္စည်းဆိုင်	၁
၁၂	ဝန်ဆောင်မှုလုပ်ငန်းဆိုင်	၁၀
၁၃	ဆန်ဆိုင်	၁၄
၁၄	အဝတ်အထည်ဆိုင်	၂၆
၁၅	နိဗ္ဗာန်ကုန်ဆိုင်	၉
	မြို့နယ်ချုပ်	၂၆၂

စည်ပင်သာယာရေးလုပ်ငန်းများ

၃၅။ လမ်းမတော်မြို့နယ်၏မြို့နယ်စည်ပင်သာယာရေးလုပ်ငန်းများမှာ အောက်ပါအတိုင်းဖြစ်ပါသည်-

(က) **ဈေးလုပ်ငန်း**

စဉ်	မြို့နယ်	ဈေးအမည်	ဆိုင်းခန်းအရေအတွက်	နိုင်ငံပိုင်	ပုဂ္ဂလိကပိုင်	တည်နေရာ
၁	လမ်းမတော်	မော်တင်ဈေး	၃၈၀	၁	-	အနော်ရထာလမ်းနှင့်လမ်းသစ်လမ်းထောင့်၊(၃)ရပ်ကွက်
၂		ညောင်ပင်လေးပလာဇာ	၁၀၇၃	၁	-	ကမ်းနားလမ်းနှင့်လမ်းမတော်လမ်းထောင့်၊ (၇)ရပ်ကွက်
၃		ညောင်ပင်လေးဈေးယုဇနပရိုက်ဗိတ်မားကတ်	၃၃၂	-	၁	ကမ်းနားလမ်းနှင့်လမ်းမတော်လမ်းထောင့်၊ (၇)ရပ်ကွက်
မြို့နယ်ချုပ်			၁၇၈၅	၂	၁	

(ခ) သောက်သုံးရေရရှိရေးလုပ်ငန်း

စဉ်	မြို့နယ်	စက်ရုံအမည်	တည်နေရာ	အမျိုးအစား	တစ်ရက်ထုတ်လုပ်မှု (ဂါလံ)	ဖြန့်ဖြူးနိုင်မှု (အိမ်ခြေ)
၁	လမ်းမတော်	သခင်မြပန်းခြံ ရေစက်	သခင်မြပန်းခြံဝင်း (ဗိုလ်ချုပ် လမ်းနှင့်အောင်ရတနာ လမ်းထောင့်)	အဝီစိတွင်း	၁၃ သိန်း	-
၂	လမ်းမတော်	မင်းရဲကျော်စွာ ရေစက်	မင်းရဲကျော်စွာလမ်းနှင့် ခရေပင်လမ်းထောင့်	အဝီစိတွင်း	၁၄ သိန်း	-
၃	လမ်းမတော်	(၁၀)လမ်းရေစက်	(၁၀)လမ်းနှင့်အနော်ရထာ လမ်းထောင့်	အဝီစိတွင်း	၉၁၀၀၀	-
၄	လမ်းမတော်	လေမှုတ်စက်ဝင်း	(၁၀)လမ်း၊ လေမှုတ်စက်ဝင်း	အဝီစိတွင်း	၉၁၀၀၀	-
၅	လမ်းမတော်	လေမှုတ်စက်ဝင်း	(၁၀)လမ်း၊ လေမှုတ်စက်ဝင်း	အဝီစိတွင်း	၉၁၀၀၀	-
၆	လမ်းမတော်	ရွှေတောင်တန်း ရေစက်	ရွှေတောင်တန်းလမ်း (လမ်းတို)	အဝီစိတွင်း	၁၀၄၀၀၀	-

စဉ်	မြို့နယ်	စက်ရုံအမည်	တည်နေရာ	အမျိုးအစား	တစ်ရက်ထုတ်လုပ်မှု (ဂါလံ)	ဖြန့်ဖြူးနိုင်မှု (အိမ်ခြေ)
၇	လမ်းမတော်	(၁၆)လမ်းရေစက်	(၁၆)လမ်းနှင့်အနော်ရထာလမ်းထောင့်	အဝီစိတွင်း	၁၀၄၀၀၀	-
၈	လမ်းမတော်	(၁၅)လမ်းရေစက်	မင်းရဲကျော်စွာလမ်းနှင့်ခရေပင်လမ်းထောင့်	အဝီစိတွင်း	၁၀၄၀၀၀	-
၉	လမ်းမတော်	(၆)လမ်းရေစက်	(၁၀)လမ်းနှင့်အနော်ရထာလမ်းထောင့်	အဝီစိတွင်း	၉၆၀၀၀	-
၁၀	လမ်းမတော်	(၁၆)လမ်းတိုရေစက်	(၁၀)လမ်း၊ လေမှုတ်စက်ဝင်း	အဝီစိတွင်း	၁၄၀၀၀	-
၁၁	လမ်းမတော်	(၈)လမ်းရေစက်	(၁၀)လမ်း၊ လေမှုတ်စက်ဝင်း	အဝီစိတွင်း	၁၄၀၀၀	-
၁၂	လမ်းမတော်	(၁၃)လမ်းရေစက်	ရွှေတောင်တန်းလမ်း (လမ်းတို)	အဝီစိတွင်း	၁၀၄၀၀၀	-

စဉ်	မြို့နယ်	စက်ရုံ အမည်	တည်နေရာ	အမျိုးအစား	တစ်ရက် ထုတ်လုပ်မှု (ဂါလံ)	ဖြန့်ဖြူးနိုင်မှု (အိမ်ခြေ)
၁၃	လမ်းမတော်	ဇော်ဂျီလမ်း ရေစက်	ဇော်ဂျီလမ်းနှင့်ဗိုလ်ချုပ် လမ်းထောင့်	အဝီစိတွင်း	၁၅၀၀၀	-
၁၄	လမ်းမတော်	လမ်းမတော်လမ်း ရေစက်	မင်းရဲကျော်စွာလမ်းနှင့် လမ်းမတော်လမ်းထောင့်	အဝီစိတွင်း	-	-
၁၅	လမ်းမတော်	(၇)လမ်းအလယ် ရေစက်	(၇)လမ်းနှင့်ကမ်းနားလမ်း ထောင့်	အဝီစိတွင်း	၁၆၀၀၀	-
၁၆	လမ်းမတော်	(၅)လမ်းတို ရေစက်	(၅)လမ်းနှင့်အနော်ရထာ လမ်းထောင့်	အဝီစိတွင်း	၅၀၀၀	-
၁၇	လမ်းမတော်	(၇)လမ်းတို ရေစက်	(၇)လမ်း (လမ်းတို) အပေါ်	အဝီစိတွင်း	၈၀၀၀	-
၁၈	လမ်းမတော်	ကိုင်းတန်းလမ်း ရေစက်	ကိုင်းတန်းလမ်းနှင့်ဗိုလ်ချုပ် လမ်းထောင့်	အဝီစိတွင်း	၁၆၀၀၀	-

စဉ်	မြို့နယ်	စက်ရုံအမည်	တည်နေရာ	အမျိုးအစား	တစ်ရက်ထုတ်လုပ်မှု (ဂါလံ)	ဖြန့်ဖြူးနိုင်မှု (အိမ်ခြေ)
၁၉	လမ်းမတော်	ဗဟိုလမ်းရေစက်	ဗဟိုလမ်းနှင့် ဗိုလ်ချုပ်လမ်းထောင့်	အဝီစိတွင်း	၇၂၀၀၀	-
၂၀	လမ်းမတော်	(၁၂)လမ်းရေစက်	(၁၂)လမ်းနှင့် အနော်ရထာလမ်းထောင့်	အဝီစိတွင်း	၇၀၀၀၀	-
၂၁	လမ်းမတော်	(၁၆)လမ်းရေစက်	(၁၆)လမ်းနှင့် မဟာဗန္ဓုလလမ်းထောင့်	အဝီစိတွင်း	၇၂၀၀၀	-
၂၂	လမ်းမတော်	(၄)လမ်းတိုရေစက်	(၄)လမ်း(လမ်းတို)နှင့်(၁)ရပ်ကွက်အုပ်ချုပ်ရေးမှူးရုံးရှေ့	အဝီစိတွင်း	၇၂၀၀၀	-
၂၃	လမ်းမတော်	(၁၀)လမ်းအလယ်ရေစက်	(၁၀)လမ်း(အလယ်)၊ (၄)ရပ်ကွက်	အဝီစိတွင်း	၇၂၀၀၀	-
၂၄	လမ်းမတော်	လမ်းသစ်လမ်းရေစက်	လမ်းသစ်လမ်းနှင့် ဗိုလ်ချုပ်လမ်းထောင့်	အဝီစိတွင်း	၇၂၀၀၀	ရေအားဖြည့်

စဉ်	မြို့နယ်	စက်ရုံအမည်	တည်နေရာ	အမျိုးအစား	တစ်ရက်ထုတ်လုပ်မှု (ဂါလံ)	ဖြန့်ဖြူးနိုင်မှု (အိမ်ခြေ)
၂၅	လမ်းမတော်	ဝါးတန်းလမ်း ရေစက်	ဝါးတန်းလမ်း (ဗဟိုရံစည်ဘေး)	အဝီစိတွင်း	၁၆၀၀၀	ရေအားဖြည့်
၂၆	လမ်းမတော်	(၉)လမ်းရေစက်	(၉)လမ်းနှင့်အနော်ရထာ လမ်းထောင့်	အဝီစိတွင်း	၁၆၀၀၀	ရေအားဖြည့်
၂၇	လမ်းမတော်	မင်းရဲကျော်စွာ ရေစက်	မင်းရဲကျော်စွာလမ်းနှင့် ဗဟိုလမ်းထောင့်	အဝီစိတွင်း	-	ကမ်းနားဈေး
မြို့နယ်ချုပ်				၂၇	၄၀၃၅၀၀၀	၂၀၈၁

မှတ်ချက်။ ရန်ကုန်မြို့တော်စည်ပင်သာယာရေးကော်မတီမှ ဖြန့်ဖြူးသော ဂျိုးဖြူရေနှင့် အဝီစိတွင်းရေတို့မှ ရယူ သုံးစွဲ
ပါသည်။

(ဂ) သန့်ရှင်းရေးလုပ်ငန်း

စဉ်	မြို့နယ်	သန့်ရှင်းရေးသုံး စက်ကိရိယာများ(စီး)				ဝန်ထမ်း ဦးရေ
		သန့်ရှင်း ရေး ယာဉ်	မိလ္လာ ယာဉ်	ဖုံစုပ် စက်	ရေ စုပ် စက်	
၁	လမ်းမတော်	၈	-	-	-	၉၄
မြို့နယ်ချုပ်		၈	-	-	-	၉၄

(ဃ) လမ်း/တံတားလုပ်ငန်း

(၁) လမ်းလုပ်ငန်း

စဉ်	မြို့နယ်	လမ်းပေါင်း (လမ်း)	စုစုပေါင်း အရှည် (မိုင်)	ကတ္တရာလမ်းပေါင်း		ကျောက်ခင်းလမ်းပေါင်း		မြေသားလမ်းပေါင်း	
				ဖီ ပီ	ပေ	ဖီ ပီ	ပေ	ဖီ ပီ	ပေ
၁	လမ်းမတော်	၆၅	၁၂.၆၃	၅၅	၁၀.၃၅	၁၀	၂.၂၈	-	-
မြို့နယ်ချုပ်		၆၅	၁၂.၆၃	၅၅	၁၀.၃၅	၁၀	၂.၂၈	-	-

(၂) တံတားလုပ်ငန်း

စဉ်	မြို့နယ်	တံတားပေါင်း(စင်း)				
		သံ	ကွန်ကရစ်	အုတ်	သစ်သား	ပေါင်း
၁	လမ်းမတော်	-	၂	-	-	၂
မြို့နယ်ချုပ်		-	၂	-	-	၂

(၃) လမ်းတံတားသုံးစက်ကိရိယာများ

စဉ်	မြို့နယ်	လမ်းတံတားသုံးစက်ကိရိယာများ				လုပ်သား ဦးရေ
		မြေထိုး စက်	မြေ ကော် စက်	မြေ ကြိတ် စက်	မြေ သယ် ယာဉ်	
၁	လမ်းမတော်	-	-	-	-	-
မြို့နယ်ချုပ်		-	-	-	-	-

ပုံနှိပ်လုပ်ငန်းနှင့် မီဒီယာလုပ်ငန်းများ

၃၆။ လမ်းမတော်မြို့နယ်တွင်ရှိသော ပုံနှိပ်တိုက်နှင့် မီဒီယာလုပ်ငန်း များမှာ အောက်ပါအတိုင်းဖြစ်ပါသည်-

(က) ပုံနှိပ်လုပ်ငန်းနှင့် တေးသံသွင်း၊ ဖီဒီယို

စဉ်	မြို့နယ်	ပုံနှိပ်စက်		ကွန်ပျူတာ	အိတ်	တေးသံသွင်း	ဖီဒီယို
		ဒပ်ဒပ်	ယလိုပပ်				
၁	လမ်းမတော်	-	-	၁၃	-	၅	-
မြို့နယ်ချုပ်		-	-	၁၃	-	၅	-

(ခ) မီဒီယာလုပ်ငန်းများ

စဉ်	မြို့နယ်	သတင်းစာ အမည်	တစ်လဖြန့် စောင်ရေ	ဂျာနယ် အမည်	တစ်လဖြန့် စောင်ရေ
၁	လမ်းမတော်	-	-	-	-
မြို့နယ်ချုပ်		မရှိပါ			

ပြည်တွင်းအသားတင်ထုတ်လုပ်မှုနှင့် ဝန်ဆောင်မှုတန်ဖိုး

၃၇။ လမ်းမတော်မြို့နယ်၏ ပြည်တွင်းအသားတင်ထုတ်လုပ်မှုနှင့် ဝန်ဆောင်မှုတန်ဖိုးကို အောက်ပါအတိုင်း ဖော်ပြအပ်ပါသည်-

ကျပ်သန်းပေါင်း

စဉ်	အကြောင်းအရာ	၂၀၂၁- ၂၀၂၂အသားတင် ထုတ်လုပ်မှု တန်ဖိုး	၂၀၂၂-၂၀၂၃ ရည်မှန်းချက် တန်ဖိုး	၂၀၂၂-၂၀၂၃ခုနှစ် ဆောင်ရွက်နိုင်မှု		
				တန်ဖိုး	အကောင် အထည်ဖော် နိုင်မှု	တိုးတက်မှု%
၁	ထုတ်လုပ်မှုတန်ဖိုး	၃၆,၃၃၃.၂	၈၅,၈၀၉.၃	၃၇,၀၃၁.၇	၄၃.၂	၁.၉%
၂	ဝန်ဆောင်မှု	၃၉,၈၂၃.၂	၆၁,၃၃၈.၂	၄၁,၂၇၁.၆	၆၇.၃	၃.၆%
၃	ကုန်သွယ်မှုတန်ဖိုး	၈,၅၁၉.၂	၂,၄၂၁.၂	၈,၆၀၂.၃	၃၅.၅	၁.၀%
စုစုပေါင်းထုတ်လုပ်မှုနှင့် ဝန်ဆောင်မှုတန်ဖိုး		၈၄,၆၇၅.၆	၁၇၁,၃၅၉.၅	၈၆,၉၀၅.၆	၅၀.၇	၂.၆%

လူတစ်ဦးချင်းဝင်ငွေ

၃၈။ လမ်းမတော်မြို့နယ်၏ လူတစ်ဦးချင်းဝင်ငွေမှာ အောက်ပါအတိုင်း ဖြစ်ပါသည်။

စဉ်	၂၀၂၀-၂၀၂၁	၂၀၂၁-၂၀၂၂	၂၀၂၂-၂၀၂၃
၁	၂၇၈၄၈၆၂	၃၅၅၃၇၂၁	၃၇၅၃၂၃၈
မြို့နယ် ချုပ်	၂၇၈၄၈၆၂	၃၅၅၃၇၂၁	၃၇၅၃၂၃၈

အသက်မွေးဝမ်းကြောင်းလုပ်ငန်းအလိုက် အလုပ်လုပ်သူဦးရေ

၃၉။ လမ်းမတော်မြို့နယ်၏အသက်မွေးဝမ်းကြောင်းလုပ်ငန်းအလိုက် အလုပ်လုပ်ကိုင်သူဦးရေမှာအောက်ပါအတိုင်းဖြစ်ပါသည်-

ဇီး	မြို့နယ်	အစိုးရဝန်ထမ်း	ဝန်ဆောင်မှု	စိုက်ပျိုးရေး	မွေးမြူရေး	အရောင်းအဝယ်	စက်မှုလက်မှု	ရေလုပ်ငန်း	ကျွန်း	အခြား	စုစုပေါင်း
၁	လမ်းမတော်	၄၅၇၁	၅၀၀၀	-	-	၁၀၀၀	၅၀၀၀	-	၁၀၀၀	၅၄၇၀၆	၂၈၀၀၀
မြို့နယ်ချုပ်		၄၅၇၁	၅၀၀၀	-	-	၁၀၀၀	၅၀၀၀	-	၁၀၀၀	၅၄၇၀၆	၂၈၀၀၀

အလုပ်လုပ်နိုင်သူဦးရေနှင့် အလုပ်လက်မဲ့ဦးရေ

၄၀။ လမ်းမတော်မြို့နယ်တွင်ရှိသော အလုပ်လုပ်နိုင်သူဦးရေနှင့် အလုပ်လက်မဲ့နှုန်းကို အောက်ပါအတိုင်းဖော်ပြအပ်ပါသည်-

စဉ်	မြို့နယ်	အလုပ်လုပ်နိုင်သူဦးရေ	လုပ်ငန်းခွင်ရှိလုပ်သားဦးရေ	အလုပ်လက်မဲ့ဦးရေ	အလုပ်လက်မဲ့ရာခိုင်နှုန်း
၁	လမ်းမတော်	၂၈၆၅၅	၂၈၀၀၀	၆၅၅	၂.၂၉%
	မြို့နယ်ချုပ်	၂၈၆၅၅	၂၈၀၀၀	၆၅၅	၂.၂၉%

အခန်း(၇)
လူမှုရေးဆိုင်ရာအချက်အလက်များ

ပညာရေးကဏ္ဍ

၄၁။ လမ်းမတော်မြို့နယ်တွင်ရှိသောလူမှုရေးဆိုင်ရာအချက်အလက်များမှာ အောက်ပါအတိုင်းဖြစ်ပါသည်-

(က) အဆင့်မြင့်ပညာ

စဉ်	တက္ကသိုလ်/ ကောလိပ်/ သိပ္ပံကျောင်းအမည်	တည်နေရာ	အကျယ်အဝန်း (ဧက)	ဆရာ/ ဆရာ မ ဦးရေ	ကျောင်း သား/သူ ဦးရေ	ဆရာနှင့် ကျောင်းသား အချိုး
၁	ဆေးတက္ကသိုလ်(၁) (ရန်ကုန်)	အမှတ်(၂၄၅)၊မြို့မကျောင်း လမ်း၊ (၁၂)ရပ်ကွက်	၆.၄၁၆ ဧက	၃၁၅	၂၄၃၆	၁:၈
၂	သူနာပြုတက္ကသိုလ် (ရန်ကုန်)	အမှတ်(၆၇၇/၇၀၉)၊ ဗိုလ်ချုပ်အောင်ဆန်း လမ်း၊ (၁၁)ရပ်ကွက်	ပင်မ(၆.၆၆၈)ဧက တိုးချဲ့(၈.၇၄၆) ဧက	၈၀	၁၄၂၆	၁:၁၈
	မြို့နယ်ချုပ်			၃၉၅	၃၈၆၂	၁:၁၀

(ခ) အခြေခံပညာ

(၁) အထကကျောင်းများ

စဉ်	ကျောင်းအမည်	တည်နေရာ	အကျယ် အဝန်း (ဧက)	ဆရာ/ ဆရာမ ဦးရေ	ကျောင်းသား/ သူဦးရေ	ဆရာနှင့် ကျောင်းသား အချိုး
၁	အထက(၁)	အမှတ်(၂၅၀/၃၅၀)၊ မင်းရဲကျော်စွာလမ်း၊ (၈)ရပ်ကွက်	၁၂.၉၃၂	၁၃	၂၇၉	၁:၂၁
၂	အထက(၂) ပင်မ	အနော်ရထာလမ်းနှင့် လှည်းတန်းလမ်းထောင့်၊ (၄)ရပ်ကွက်	၀.၁၅၈	၁၉	၃၁၅	၁:၁၇
	မြို့နယ်ချုပ်		၁၃.၀၉	၃၂	၅၉၄	၁:၁၉

(၂) အထကကျောင်းခွဲများ

စဉ်	ကျောင်းအမည်	တည်နေရာ	အကျယ် အဝန်း (ဧက)	ဆရာ/ ဆရာမ ဦးရေ	ကျောင်းသား/ သူဦးရေ	ဆရာနှင့် ကျောင်း သား အချိုး
၁	-	-	-	-	-	-
	မြို့နယ်ချုပ်	တင်ပြရန်မရှိပါ။				

(၃) အလကကျောင်းများ

စဉ်	ကျောင်း အမည်	တည်နေရာ	အကျယ် အဝန်း (ဧက)	ဆရာ/ ဆရာမ ဦးရေ	ကျောင်းသား/ သူ ဦးရေ	ဆရာနှင့် ကျောင်းသားအ ချိုး
၁	အလက(၁)	အမှတ်(၁၀၅/၁၀၉)၊ လမ်းသစ်လမ်း	၂.၁၂၉ ဧက	၇	၁၀၈	၁:၁၅
	မြို့နယ်ချုပ်		၂.၁၂၉ ဧက	၇	၁၀၈	၁:၁၅

(၄) အလကကျောင်းခွဲများ

စဉ်	ကျောင်းအမည်	တည်နေရာ	အကျယ်အဝန်း (ဧက)	ဆရာ/ဆရာမ ဦးရေ	ကျောင်းသား/သူ ဦးရေ	ဆရာနှင့် ကျောင်းသားအချိုး
		-	-	-	-	-
	မြို့နယ်ချုပ်	_____		မရှိပါ	_____	

(၅) မူလတန်းလွန်ကျောင်းများ

စဉ်	မြို့နယ်	ကျောင်းအရေအတွက်	ဆရာ/ဆရာမ ဦးရေ	ကျောင်းသား/သူ ဦးရေ	ဆရာနှင့်ကျောင်းသား အချိုး
၁	လမ်းမတော်	-	-	-	-
	မြို့နယ်ချုပ်	_____		မရှိပါ	_____

(၆) အမကကျောင်းများ

စဉ်	ကျောင်း အရေအတွက်	ဆရာ/ ဆရာမ ဦးရေ	ကျောင်းသား/ သူဦးရေ	ဆရာနှင့်ကျောင်းသား အချိုး
၁	၃	၉	၁၄၂	၁:၁၆
မြို့နယ်ချုပ်	၃	၉	၁၄၂	၁:၁၆

ရှင်းလင်းချက်။ လမ်းမတော်မြို့နယ်မှ အမက(၃)၊ အမက(၄)နှင့် အမက(၆)ကျောင်းများအား ဖျက်သိမ်းပြီး အမက(၁)၊ အမက(၅)နှင့် အမက(၇)ကျောင်းများတွင်ပေါင်း၍ ဖွင့်လှစ်ဆောင်ရွက်ပါသည်။

(ဂ) မူလတန်းကြိုကျောင်း

စဉ်	ကျောင်းအမည်	တည်နေရာ	ဆရာ/ ဆရာမဦးရေ	ကျောင်းသား/ ကျောင်းသူဦးရေ	အချိုး
၁	Grace Star	အမှတ်(၇၁)၊ မြေညို၊ ၇-လမ်း၊ (၃)ရပ်ကွက်	-	-	-
၂	Alpha	အမှတ်(၃၈) ဒုတိယထပ်၊ (၇)လမ်း၊ (၃)ရပ်ကွက်	-	-	-
၃	Happy Home	အမှတ်(၆၈)၊ ၁၂-လမ်း၊ (၅)ရပ်ကွက်	-	-	-
၄	ရတနာမြေမှုကြို	အမှတ်(၆၆)၊ ၁၁-လမ်း၊ (၅)ရပ်ကွက်	-	-	-
၅	I Can Read	အမှတ်(၆၄)၊ လှည်းတန်းလမ်း၊ (၅)ရပ်ကွက်	-	-	-
၆	တက်သစ်စမူကြို	အမှတ်(၁၀၃)၊ ၁၂-လမ်း၊ (၅)ရပ်ကွက်	-	-	-
၇	Brilliant Pre School	အမှတ်(၁၉၈)၊ ပထပ်၊ အနော်ရထာလမ်း၊ (၆)ရပ်ကွက်	-	-	-
၈	Little Learners	အမှတ်(၅၁၆/၅၁၈)၊ ဂုလွာ၊ ကမ်းနားလမ်း၊ (၆)ရပ်ကွက်	၆	၁၁	၁:၂
မြို့နယ်ချုပ်			၆	၁၁	၁:၂

(ဃ) ဘုန်းတော်ကြီးသင်ပညာရေးကျောင်း

စဉ်	ကျောင်းအမည်	တည်နေရာ	ဆရာ/ဆရာမ ဦးရေ	ကျောင်းသား/သူ ဦးရေ	အချိုး
၁။	-	-	-	-	-
မြို့နယ်ချုပ်		မရှိပါ			

(င) ကျောင်းနေအရွယ်ကလေးများ ကျောင်းအပ်နှံမှု

စဉ်	မြို့နယ်	(၅)နှစ်ပြည့်ကလေး			ကျောင်းအပ်နှံမှု			ကျောင်းအပ်နှံမှု %
		ကျား	မ	ပေါင်း	ကျား	မ	ပေါင်း	
၁	လမ်းမတော်	၈၂	၆၀	၁၄၂	၈၂	၆၀	၁၄၂	၁၀၀%
မြို့နယ်ချုပ်		၈၂	၆၀	၁၄၂	၈၂	၆၀	၁၄၂	၁၀၀%

(စ) တက္ကသိုလ်ဝင်တန်းအောင်မြင်မှု

စဉ်	မြို့နယ်	၂၀၂၁-၂၀၂၂ ခုနှစ်				၂၀၂၂-၂၀၂၃ ခုနှစ်			
		စာရင်းရှိ	ဖြေဆို	အောင်မြင်	ရာခိုင်နှုန်း	စာရင်းရှိ	ဖြေဆို	အောင်မြင်	ရာခိုင်နှုန်း
၁	လမ်းမတော်	၂၇၉	၂၅၁	၁၄၁	၅၆.၁	၂၁၅	၁၈၁	၁၄၁	၇၈
မြို့နယ်ချုပ်		၂၇၉	၂၅၁	၁၄၁	၅၆.၁	၂၁၅	၁၈၁	-	-

(ဆ) စာတတ်မြောက်မှုရာခိုင်နှုန်း

စဉ်	မြို့နယ်	မြို့နယ် လူဦးရေ	(၁၅)နှစ် အထက် လူဦးရေ	စာတတ် မြောက် ဦးရေ	စာတတ် မြောက် မှုနှုန်း
၁	လမ်းမတော်	၃၇၃၅၁	၂၈၆၉၂	၂၈၆၉၂	၁၀၀%
	မြို့နယ်ချုပ်	၃၇၃၅၁	၂၈၆၉၂	၂၈၆၉၂	၁၀၀%

(ဇ) သင်ကြားမှု၊ သင်ယူမှု၊ အထောက်အကူပြုစာသင်ခန်းများ ဖွင့်လှစ်နိုင်မှု

(၁) အထကကျောင်းများ

စဉ်	မြို့နယ်	အထက်တန်းကျောင်း						ပေါင်း
		စာရင်းရှိ	Media တပ်ပြီး	3PLT တပ်ပြီး	2PLT တပ်ပြီး	1PLT တပ်ပြီး		
၁	လမ်းမတော်	၂	၂	-	-	-	၂	
	မြို့နယ်ချုပ်	၂	၂	-	-	-	၂	

(၂) အလကကျောင်းများ

စဉ်	မြို့နယ်	အလယ်တန်းကျောင်း						ပေါင်း
		စာရင်းရှိ	Media တပ်ပြီး	3PLT တပ်ပြီး	2PLT တပ်ပြီး	1PLT တပ်ပြီး		
၁	လမ်းမတော်	၁	၁	-	-	-	၁	
	မြို့နယ်ချုပ်	၁	၁	-	-	-	၁	

(၃) အမကကျောင်းများ

စဉ်	မြို့နယ်	မူလတန်းကျောင်း					
		စာရင်းရှိ	Media တပ်ပြီး	3PLT တပ်ပြီး	2PLT တပ်ပြီး	1PLT တပ်ပြီး	ပေါင်း
၁	လမ်းမတော်	၃	၃	-	-	-	၃
	မြို့နယ်ချုပ်	၃	၃	-	-	-	၃

(ဈ) စာကြည့်တိုက်များ ဖွင့်လှစ်နိုင်မှု

စဉ်	မြို့နယ်	အုပ်ချုပ်ရေး	ပညာရေး	ပြန်/ဆက်	ဘုန်းကြီးကျောင်း	အခြား	ပေါင်း
၁	လမ်းမတော်	၁၃	၆	၁	-	-	၂၀
	မြို့နယ်ချုပ်	၁၃	၆	၁	-	-	၂၀

ကျန်းမာရေးကဏ္ဍ

၄၂။ လမ်းမတော်မြို့နယ်၏ ကျန်းမာရေးကဏ္ဍဆိုင်ရာအချက်အလက်များမှာ အောက်ပါအတိုင်းဖြစ်ပါသည်-

(က) ဆေးရုံများ

စဉ်	ဆေးရုံအမည်	တည်နေရာ	အစိုးရ/ ပုဂ္ဂလိက	ကုတင် အရေ အတွက်
၁	ရန်ကုန်အထွေထွေ ရောဂါကု ဆေးရုံသစ်ကြီး	ဗိုလ်ချုပ်လမ်း၊ အမှတ်(၁၂)ရပ်ကွက်	အစိုးရ	၂၀၀
၂	ဗဟိုအမျိုးသမီး ဆေးရုံကြီး	ဗဟိုလမ်း၊ အမှတ်(၈) ရပ်ကွက်	အစိုးရ	၈၀၀
၃	ကုတင် ၅၀၀ အထွေထွေရောဂါကု ဆေးရုံသစ်ကြီး	အမှတ်(၇၈/၈၀)၊ မင်းရဲကျော်စွာလမ်း၊ အမှတ်(၉)ရပ်ကွက်	အစိုးရ	၅၀၀
၄	ဗဟိုရုံစည်ဆေးရုံ	တိုက်(၁-၆)၊ဗဟိုစည်အိမ်ရာ၊ အမှတ်(၁၀)ရပ်ကွက်	ပုဂ္ဂလိက	၁၅၀
၅	Green Cross ဆေးရုံ	တိုက်(၁၀၁/အေ)၊ လမ်းသစ်လမ်း၊ အမှတ်(၁၁)ရပ်ကွက်	ပုဂ္ဂလိက	၄၀

စဉ်	ဆေးရုံအမည်	တည်နေရာ	အစိုးရ/ ပုဂ္ဂလိက	ကုတင် အရေ အတွက်
၆	ပုလဲသီတာဆေးရုံ	တိုက်(၈၁-၈၂)၊ ဗဟိုစည်အိမ်ရာ၊ အမှတ်(၁၀)ရပ်ကွက်	ပုဂ္ဂလိက	၁၆
၇	ရွှေလမင်းဆေးရုံ	အမှတ်(၁၉)၊ဇော်ဂျီလမ်း၊ အမှတ်(၉)ရပ်ကွက်	ပုဂ္ဂလိက	၁၀၀
၈	ISEC International Special Eye Center	အမှတ်(ဘီ)၊ Level 1-5၊ မင်းရဲကျော်စွာလမ်း၊ အမှတ်(၁၂)ရပ်ကွက်	ပုဂ္ဂလိက	၁၆
မြို့နယ်ချုပ်			၈	၁၈၂၂

(ခ) ဆေးပေးခန်းများ

စဉ်	ဆေးပေးခန်း အမည်	တည် နေရာ	အစိုးရ/ ပုဂ္ဂလိ က	ကုသသည့် ရောဂါ အမျိုးအစား
၁	မြို့နယ်ပြည်သူ့ကျန်းမာ ရေး ဦးစီးဌာန(ဒေသန္တရ)	စလမ်းနှင့် အနော်ရ ထာလမ်း ထောင့် (၃)ရပ်ကွ က်	အစိုးရ	OPD
မြို့နယ်ချုပ်			၁	

(ဂ) ကျေးလက်ကျန်းမာရေးဌာန/ဌာနခွဲ

စဉ်	ကျေးလက်ကျန်းမာရေးဌာန အမည်	တည်နေရာ
၁။	-	-
မြို့နယ်ချုပ်	တင်ပြရန်မရှိပါ။	
စဉ်	ကျေးလက်ကျန်းမာရေးဌာနခွဲ အမည်	တည်နေရာ
၂။	-	-
မြို့နယ်ချုပ်	_____ မရှိပါ _____	

(ဃ) ကျန်းမာရေးစောင့်ရှောက်မှု

စဉ်	မြို့နယ်	လူဦးရေ	ဆရာဝန်မှ ကျန်းမာရေး စောင့်ရှောက်မှုနှုန်း		သူနာပြုမှ ကျန်းမာရေး စောင့်ရှောက်မှုနှုန်း		လက်ထောက်ကျန်းမာရေးမှူးမှ ကျန်းမာရေး စောင့်ရှောက်မှုနှုန်း	
			ဆရာဝန် ဦးရေ	ဆရာဝန်နှင့် လူဦးရေ အချိုး	သူနာပြု ဦးရေ	သူနာပြုနှင့် လူဦးရေ အချိုး	လ/ထ ကျန်းမာ ရေးမှူးဦးရေ	လ/ထကျန်းမာ ရေးမှူးနှင့် လူဦးရေ အချိုး
၁	လမ်းမတော်	၃၇၃၅၁	၁	၁:၃၇၃၅၁	-	-	-	-
	မြို့နယ်ချုပ်	၃၇၃၅၁	၁	၁:၃၇၃၅၁	-	-	-	-

(င) ဒေသတွင်းအများဆုံးဖြစ်တတ်သောရောဂါများ

စဉ်	မြို့နယ်	ရောဂါအမျိုးအစား									
		ငှက်ဖျား		ဝမ်းလျှော		တီဘီ		ဝမ်းကိုက်		အသည်းရောင်	
		ဖြစ်	သေ	ဖြစ်	သေ	ဖြစ်	သေ	ဖြစ်	သေ	ဖြစ်	သေ
၁	လမ်းမတော်	-	-	၅	-	၅၃	-	၄	-	၂၀	၁
	မြို့နယ်ချုပ်	-	-	၅	-	၅၃	-	၄	-	၂၀	၁

(စ) HIV/AIDS -ရောဂါ ဖြစ်ပွား/ သေဆုံးဦးရေ

စဉ်	မြို့နယ်	၂၀၂၁-၂၀၂၂ ခုနှစ်		၂၀၂၂- ၂၀၂၃ ခုနှစ်	
		ဖြစ်	သေ	ဖြစ်	သေ
၁	လမ်းမတော်	၄	-	-	-
	မြို့နယ်ချုပ်	၄	-	-	-

(ဆ) ကျန်းမာရေးဆိုင်ရာ အညွှန်းကိန်းများ

စဉ်	မြို့နယ်	မိခင် ဦးရေ	ကလေး ဦးရေ	လူ(၁၀၀၀)လျှင်			
				မွေးနှုန်း	မိခင်သေ နှုန်း	မွေးကင်းစ ကလေး သေနှုန်း	ကိုယ်ဝန် ပျက်နှုန်း
၁	လမ်းမတော်	၃၈	၂၀	၂%	-	-	-
	မြို့နယ်ချုပ်	၃၈	၂၀	၂%	-	-	-

လူမှုရေးအသင်းအဖွဲ့များ

၄၃။ လမ်းမတော်မြို့နယ်ရှိ လူမှုရေးအသင်းအဖွဲ့များဆိုင်ရာ အချက်အလက်များမှာ အောက်ပါအတိုင်းဖြစ်ပါသည်-

(က) INGO

စဉ်	INGO အမည်	ရုံး/ ရုံးခွဲ တည်နေရာ	ဆောင်ရွက်သည့် လုပ်ငန်း
၁။	-	-	-
မြို့နယ်ချုပ်		မရှိပါ	

(ခ) NGO(ဦးရေ)

စဉ်	မြို့နယ်	အမျိုးသမီးရေးရာ	မိခင်/ကလေး အသင်း	စစ်မှုထမ်းဟောင်း	ကြက်ခြေနီ	အရန်မီးသတ်
၁	လမ်းမတော်	၁၅၀၄၅	၂၃၂၁၃	၃၉	၁၃၄	၂၅၅
မြို့နယ်ချုပ်		၁၅၀၄၅	၂၃၂၁၃	၃၉	၁၃၄	၂၅၅

(ဂ) အသင်းအဖွဲ့များ

စဉ်	အသင်းအဖွဲ့ အမည်	ရုံး/ ရုံးခွဲ တည်နေရာ	မှတ်ပုံ တင် အမှတ်	ဆောင်ရွက် သည့် လုပ်ငန်း
(၁)	မြိတ်မြို့နယ်အသင်း	အမှတ်(၆၈) ၃လွှာ၊ ဘုန်းကြီး လမ်း၊ (၅)ရပ်ကွက်	၁၀၁၁	လူမှုရေး လုပ်ငန်း
(၂)	ဟိန္ဒူဓမ္မသာလာ(ရန်ကုန်) လူမှုရေးအသင်း	အမှတ်(၈၄/၈၆)၊၁၄-လမ်း၊ (၆)ရပ်ကွက်	၂၀၀၂	လူမှုရေး လုပ်ငန်း
(၃)	စိန်ဂျွန်းကျောင်းသားဟောင်း များအသင်း	အမှတ်(၃၉)၊ဗဟိုလမ်း၊ (၈)ရပ်ကွက်	၂၁၅၆	လူမှုရေး လုပ်ငန်း
(၄)	မြန်မာနိုင်ငံခရီးသွားလုပ်ငန်းရှင် များအသင်း	အမှတ်(၂၉)၊၇လွှာ၊ အခန်း (၈၀၂)၊မင်းရဲကျော်စွာလမ်း၊ UMFCCI၊ (၉)ရပ်ကွက်	၁၉၂၅	လူမှုရေး လုပ်ငန်း

စဉ်	အသင်းအဖွဲ့ အမည်	ရုံး/ ရုံးခွဲ တည်နေရာ	မှတ်ပုံ တင် အမှတ်	ဆောင်ရွက် သည့် လုပ်ငန်း
(၅)	ဝေါင်မျိုးနွယ်သားများလူမှုကူညီ ရေးအသင်း	(၃၀)၊ တတိယထပ်၊ ၁၅လမ်း (၇)ရပ်ကွက်၊	၂၂၇၂	လူမှုရေး လုပ်ငန်း
(၆)	ဘိုကလေးမြို့နယ်အသင်း(ရန်ကုန်)	အမှတ်(၅၄)၊ ဘုန်းကြီးလမ်း	-	လူမှုရေး လုပ်ငန်း
(၇)	ကရင်ဖွံ့ဖြိုးတိုးတက်ရေးအသင်း	အမှတ်(၃၉၆)၊ ဗိုလ်ချုပ်လမ်း၊ (၈)ရပ်ကွက်	-	လူမှုရေး
(၈)	ဆေးတက္ကသိုလ်(၁)ကျောင်းသူ/ ကျောင်းသားဟောင်းအသင်း	အမှတ်(၂၄၅)၊ ဆေးတက္ကသိုလ်(၁) မြို့မကျောင်းလမ်း၊ (၁၂)ရပ်ကွက်	-	လူမှုရေး
(၉)	မြန်အောင်မြို့နယ်အသင်း	အလုံကျောင်း၊ သရက်တော ကျောင်းတိုက်၊ (၁၂)ရပ်ကွက်	-	လူမှုရေး လုပ်ငန်း

စဉ်	အသင်းအဖွဲ့ အမည်	ရုံး/ ရုံးခွဲ တည်နေရာ	မှတ်ပုံ တင် အမှတ်	ဆောင်ရွက် သည့် လုပ်ငန်း
(၁၀)	အာရှကမ္ဘာ့ပရဟိတလူမှုရေးအသင်း	တိုက်(၆၁/၆၂)၊ ဗဟိုစည်အိမ်ရာ၊ (၁၀)ရပ်ကွက်	-	လူမှုရေး လုပ်ငန်း
(၁၁)	ရွှေမင်းသားဖောင်ဒေးရှင်း(မြန်မာ)	အမှတ်(၇၉၇)၊ ဗိုလ်ချုပ်လမ်းနှင့် ဝါးတန်းလမ်းထောင့်၊ (၈)ရပ်ကွက်	-	လူမှုရေး လုပ်ငန်း
(၁၂)	ညီမျှခြင်းမြန်မာ (Equality Myanmar)	အမှတ်(၃၃၄/၃၄၄)၊ ပုဂံအိမ်ရာ၊ အနော်ရထာလမ်း၊ (၁)ရပ်ကွက်	-	လူမှုရေး လုပ်ငန်း
(၁၃)	အေဘီစီလူမှုရေးအသင်း	အမှတ်(၃၉၆)၊ ဗိုလ်ချုပ်လမ်း၊ (၈)ရပ်ကွက်	-	လူမှုရေး လုပ်ငန်း
(၁၄)	တညောင်အသင်း	အမှတ်(၂၃/၂၄)၊ ဗိုလ်ချုပ်အောင်ဆန်းလမ်း၊ (၁၀)ရပ်ကွက်	၀၅၄	လူမှုရေး လုပ်ငန်း

စဉ်	အသင်းအဖွဲ့အမည်	ရုံး/ ရုံးခွဲ တည်နေရာ	မှတ်ပုံ တင် အမှတ်	ဆောင်ရွက် သည့် လုပ်ငန်း
(၁၅)	ကန္တရဝတီလူမှုရေးအသင်း (ရန်ကုန်)	တိုက်(၆၉/၇၀)၊ အခန်း(၃)၊ ဗဟိုစည်အိမ်ရာ၊(၁၀)ရပ်ကွက်	-	လူမှုရေး လုပ်ငန်း
(၁၆)	အိုင်အေတီအက်စ်အက်စ်ဖိုရမ် မြန်မာကျောင်းသား/သူဟောင်း များ အသင်း	အမှတ်(၂၉) ၇လွှာ၊ အခန်း(၈၀၂)၊ မင်းရဲကျော်စွာလမ်း၊ UMFCCI။ (၉)ရပ်ကွက်	-	လူမှုရေး လုပ်ငန်း
(၁၇)	ချန်စီမံတောင်လူမှုကူညီရေးအသင်း	အမှတ်(၁၄၇)၊ ကျုံးကြီးလမ်း၊ (၇)ရပ်ကွက်	-	လူမှုရေး လုပ်ငန်း
(၁၈)	လူတရုတ်လူမှုကူညီရေးအသင်း	အမှတ်(၁၉၇)၊ အနော်ရထာလမ်း၊ (၆)ရပ်ကွက်	၀၁၁	လူမှုရေး လုပ်ငန်း
(၁၉)	မိုးကောင်းဘက်စုံဖွံ့ဖြိုးရေး ပရဟိတအသင်း	အမှတ်(၄၆)၊ ဝါးတန်းလမ်း၊ (၂)ရပ်ကွက်	၁၇၂	လူမှုရေး လုပ်ငန်း

စဉ်	အသင်းအဖွဲ့ အမည်	ရုံး/ ရုံးခွဲ တည်နေရာ	မှတ်ပုံ တင် အမှတ်	ဆောင်ရွက် သည့် လုပ်ငန်း
(၂၀)	မြန်မာတရုတ်အမျိုးသမီးအသင်း	အမှတ်(၄၀၅/ဘီ)၊ညောင်ပင်လေး ပလာဇာ၊ လမ်းမတော်လမ်းနှင့် ကမ်းနားလမ်းထောင့်၊(၇)ရပ်ကွက်	-	လူမှုရေး လုပ်ငန်း
(၂၁)	စိုင်းတန်အမျိုးသားအသင်း ကြီးကြပ်မှုကော်မတီ	အမှတ်(၆၈)၊ (၁၆)လမ်း၊ (၇)ရပ်ကွက်	-	လူမှုရေး လုပ်ငန်း
(၂၂)	ကျိုက္ခမီအသင်း	ကျိုက္ခမီကျောင်းတိုက်၊ သရက်တောကျောင်းတိုက်ဝင်း၊ (၁၂)ရပ်ကွက်	-	လူမှုရေး လုပ်ငန်း
(၂၃)	သုံးရောင်ခြယ်ပြည်သူ့အကျိုးပြု လူမှုကွန်ယက်အသင်း	အမှတ်(၃၁)၊ ကိုင်းတန်းလမ်း၊ (၂)ရပ်ကွက်	ယာယီ ၂/ရန်ကုန် /၃၆၆	လူမှုရေး လုပ်ငန်း

စဉ်	အသင်းအဖွဲ့ အမည်	ရုံး/ ရုံးခွဲ တည်နေရာ	မှတ်ပုံ တင် အမှတ်	ဆောင်ရွက် သည့် လုပ်ငန်း
(၂၄)	ဆုံဆည်းရာလူမှုကူညီရေးအသင်း	အမှတ်(၂၁/၄၆)၊ ဘိုးရာဇာလမ်း၊ (၉)ရပ်ကွက်	ယာယီ	လူမှုရေး လုပ်ငန်း
မြို့နယ်ချုပ်		(၂၄)သင်း		

အားကစားနှင့် ဖျော်ဖြေရေးလုပ်ငန်းများ

၄၄။ လမ်းမတော်မြို့နယ်ရှိ အားကစားနှင့် ဖျော်ဖြေရေးလုပ်ငန်းများဆိုင်ရာအချက်အလက်များမှာ အောက်ပါ အတိုင်းဖြစ်ပါသည်-

စဉ်	မြို့နယ်	အားကစားကွင်း						ဖျော်ဖြေရေး		
		ဘောလုံး	ဘော်လီဘော	ဘတ်စကက်	တင်းနစ်	ဂေါက်	အခြား	ရုပ်ရှင်ရုံ	ပန်းခြံ	အခြား
၁။	လမ်းမတော်	၁	-	-	-	-	၁	၂	-	-
	မြို့နယ်ချုပ်	၁	-	-	-	-	၁	၂	-	-

အခန်း(၈)

ဘာသာရေးဆိုင်ရာအချက်အလက်များ

ဗုဒ္ဓဘာသာဆိုင်ရာအဆောက်အဦများနှင့် သာသနာဝင်ပုဂ္ဂိုလ်များ

၄၅။ လမ်းမတော်မြို့နယ်ရှိ ဗုဒ္ဓဘာသာဆိုင်ရာ အဆောက်အဦများနှင့် သာသနာဝင်ပုဂ္ဂိုလ်များဆိုင်ရာအချက်အလက်များအား အောက်ပါအတိုင်း ဖော်ပြအပ်ပါသည်-

(က) သာသနိကအဆောက်အဦများ

စဉ်	မြို့နယ်	ဘုရား	စေတီ	ပုထိုး	ဘုန်းကြီး ကျောင်း	သီလရှင် ကျောင်း	ဓမ္မာရုံ
၁	လမ်းမတော်	-	၃	-	၆၆	-	၁၂
မြို့နယ်ချုပ်		-	၃	-	၆၆	-	၁၂

(ခ) ရဟန်းသံဃာနှင့်သီလရှင်များ

စဉ်	မြို့နယ်	ရဟန်း	သာမဏေ	သီလရှင်
၁	လမ်းမတော်	၃၄၄	၅၆	-
မြို့နယ်ချုပ်		၃၄၄	၅၆	-

(ဃ) ထင်ရှားသည့်ဘုရား၊စေတီ၊ ပုထိုးများ

စဉ်	မြို့နယ်	ဘုရား၊စေတီ၊ပုထိုးအမည်	တည်နေရာ
၁	လမ်းမတော်	-	-
မြို့နယ်ချုပ်		မရှိပါ	

(င) ထင်ရှားသည့်ဘုန်းတော်ကြီးကျောင်းများ

စဉ်	မြို့နယ်	ဘုန်းကြီး ကျောင်း အမည်	ဆရာတော် ဘွဲ့ အမည်	တည်နေရာ
၁	လမ်းမတော်	-	-	-
မြို့နယ်ချုပ်		မရှိပါ		

အခြားဘာသာရေးအဆောက်အဦများ

၄၆။ လမ်းမတော်မြို့နယ်ရှိ အခြားဘာသာရေးအဆောက်အဦများနှင့် ဆိုင်သောအချက်အလက်များအား အောက်ပါအတိုင်းဖော်ပြအပ်ပါသည်-

စဉ်	မြို့နယ်	ခရစ်ယာန်		အစ္စလာမ်		ဟိန္ဒူဘုရားကျောင်း		တရုတ်ဘုရားကျောင်း	
		မြို့	ကျေးလက်	မြို့	ကျေးလက်	မြို့	ကျေးလက်	မြို့	ကျေးလက်
၁	လမ်းမတော်	၅	-	၄	-	-	-	၁၂	-
	မြို့နယ်ချုပ်	၅	-	၄	-	-	-	၁၂	-

သမိုင်းဝင်ထင်ရှားသောအဆောက်အဦများနှင့် နေရာများ

၄၇။ လမ်းမတော်မြို့နယ်ရှိ သမိုင်းဝင်ထင်ရှားသော အဆောက်အဦများနှင့် နေရာများမှာ အောက်ပါအတိုင်း ဖြစ်ပါသည်-

စဉ်	မြို့နယ်	သမိုင်းဝင် အဆောက်အဦ	တည်နေရာ	ယဉ်ကျေးမှု ဇုန်အမည်	တည်နေရာ
၁	လမ်းမတော်	ဗဟိုအမျိုးသမီးဆေးရုံကြီး	အမှတ်(၃၀)၊ ဗဟိုလမ်း၊ အမှတ်(၈)ရပ်ကွက်	-	-
၂	။	အထက(၁)လမ်းမတော် (စိန်ပျဉ်း)	အမှတ်(၁၂၀/၁၄၀)၊ မင်းရဲကျော်စွာလမ်း၊ အမှတ်(၈)ရပ်ကွက်	-	-
မြို့နယ်ချုပ်		၂			

အခန်း(၉)

ဒေသဖွံ့ဖြိုးရေးဆိုင်ရာအချက်အလက်များ

ဒေသဖွံ့ဖြိုးရေးလုပ်ငန်းများဆောင်ရွက်နိုင်မှုအခြေအနေ

၄၈။ လမ်းမတော်မြို့နယ်၏ ဒေသဖွံ့ဖြိုးရေးလုပ်ငန်းများ ဆောင်ရွက်နိုင်မှုအခြေအနေမှာ အောက်ပါအတိုင်းဖြစ်ပါသည်-

(က) ကျေးလက်ဒေသဖွံ့ဖြိုးတိုးတက်ရေးဦးစီးဌာနမှ ဆောင်ရွက်သည့်လုပ်ငန်းများ

(၁) မြို့- ကျေးလက်၊ ကျေးရွာချင်းဆက်လမ်းများ

စဉ်	လမ်းအရေအတွက်	အမျိုးအစား									
		အရှည် (မိုင်-ဖာလုံ)		ကျောက်ချော		မြေသား		ဂဝံ		ကွန်ကရစ်	
		အရေအတွက်	မိုင်/ဖာလုံ	အရေအတွက်	မိုင်/ဖာလုံ	အရေအတွက်	မိုင်/ဖာလုံ	အရေအတွက်	မိုင်/ဖာလုံ	အရေအတွက်	မိုင်/ဖာလုံ
		-	-	-	-	-	-	-	-	-	-
မြို့နယ်ချုပ်		၆၅၆ပါ									

(၂) တံတားများ

စဉ်	တံတား အမည်	အရှည်(ပေ)	အမျိုးအစား	ဆောက်လုပ်မှုပုံစံ	
				အသစ်	ပြင်ထိန်း
၁	-	-	-	-	-
၂	-	-	-	-	-
မြို့နယ်ချုပ်		မရှိပါ			

(၃) သောက်သုံးရေရရှိရေးလုပ်ငန်း

စဉ်	လုပ်ငန်း တည်နေရာ	အမျိုးအစားနှင့်အတိုင်းအတာ					အကျိုးပြု အိမ်ခြေ
		ရေ ကန်	ရေ တွင်း	အဝီစိ တွင်း	လျှို ပိတ်	မြစ်ရေ တင်	
၁	-	-	-	-	-	-	
၂	-	-	-	-	-	-	
မြို့နယ်ချုပ်		မရှိပါ					

(၄) လျှပ်စစ်မီးလင်းရေးလုပ်ငန်း

စဉ်	လုပ်ငန်း တည် နေရာ	ဆောင်ရွက်သည့်နည်းလမ်း						အကျိုးပြု အိမ်ခြေ
		မဟာ ဂျိတ်အား	မီး စက်	နေရောင် ခြည့်	လေ	ရေအား	ဖွဲ့	
၁	-	-	-	-	-	-	-	-
၂	-	-	-	-	-	-	-	-
မြို့နယ်ချုပ်		မရှိပါ						

(၅) မြစ်မီးရောင်ကျေးရွာစီမံကိန်းလုပ်ငန်း

စဉ်	ကျေးရွာအမည်	အိမ်ခြေ	အိမ်ထောင်စု	ခွင့်ပြုငွေ ကျပ်(သိန်း)
၁	-	-	-	-
၂	-	-	-	-
မြို့နယ်ချုပ်		မရှိပါ		

(၆) ကျေးလက်အိမ်ရာဖွံ့ဖြိုးရေးလုပ်ငန်း

စဉ်	ကျေးရွာအမည်	ခွင့်ပြုအိမ်ခြေ	ပြီးစီးအိမ်ခြေ	ကုန်ကျငွေကျပ်(သိန်း)
၁	-	-	-	-
၂	-	-	-	-
မြို့နယ်ချုပ်		_____ မရှိပါ _____		

(၇) ကျေးလက်အိမ်သာလုပ်ငန်း

စဉ်	ကျေးရွာအမည်	ခွင့်ပြုလုံးရေ	ပြီးစီးလုံးရေ	ကုန်ကျငွေကျပ်(သိန်း)
၁	-	-	-	-
၂	-	-	-	-
မြို့နယ်ချုပ်		_____ မရှိပါ _____		

(ခ) အစိုးရနှင့် ပြည်သူမှဆောင်ရွက်သည့် ဒေသဖွံ့ဖြိုးရေးလုပ်ငန်းများ

စဉ်	လုပ်ငန်းအမည်	အရွယ်အစား/ အရည်	ကုန်ကျငွေ			ပြီးစီးရက်
			အစိုးရ	ပြည်သူ	ပေါင်း	
၁	မြို့နယ်အထွေထွေအုပ်ချုပ်ရေးဦးစီးဌာန၊ မိလ္လာကန်အသစ် တည်ဆောက်ခြင်း။	အလျား(၃၃ ပေ ၆ လက်မ)၊ အနံ (၅ပေ)၊ အမြင့် (၇ပေ ၁၀လက်မ)	(၉.၇၃)သန်း	-	(၉.၇၃)သန်း	-
	မြို့နယ်ချုပ်		(၉.၇၃)သန်း	-	(၉.၇၃)သန်း	

၄၉။ မြို့ပြစီမံကိန်း(Town Plan) နှစ်(၃၀)အတွက်
မြေအသုံးချမှုဆိုင်ရာ လျာထားမှု

စဉ်	မြို့နယ်	လျာထားမည့် မြေဧက	လျာထားမည့် မြေကွက်ပေါင်း	လျာထားမည့် နေရာ
၁	လမ်းမတော်	-	-	-
မြို့နယ်ချုပ်		မရှိပါ		

အခန်း(၁၀)

အထွေထွေ

၅၀။ အခြားတင်ပြလိုသောအချက်များ
လမ်းမတော်မြို့နယ်အနေဖြင့် တင်ပြရန်မရှိပါ။

နိဂုံး

၅၁။ လမ်းမတော်မြို့နယ်၏ ဒေသဆိုင်ရာအချက်အလက်များကို ဌာနဆိုင်ရာများမှပေးပို့သော အချက်အလက်များ၊ ဒေသဆိုင်ရာအချက်အလက်စာစောင်များ၊ မှတ်တမ်းများအပေါ်တွင်အခြေခံလျက် အကျဉ်းချုံးပြုစုထားခြင်းဖြစ်ပါသည်။ ဒေသဆိုင်ရာအချက်အလက်များအားမှတ်တမ်းတင် စုစည်းတင်ပြခြင်းအားဖြင့် မြို့နယ်တစ်ခုလုံး၏ အချက်အလက်နှင့် ဖွံ့ဖြိုးတိုးတက်မှုအခြေအနေများကို လေ့လာသိရှိနိုင်ပြီး မြို့နယ်ဖွံ့ဖြိုးတိုးတက်ရေးလုပ်ငန်းများကို အထောက်အကူပြုမည်ဖြစ်ပါကြောင်း တင်ပြ အပ်ပါသည်။

မြို့နယ်အုပ်ချုပ်ရေးမှူး

မြို့နယ်အထွေထွေအုပ်ချုပ်ရေးဦးစီးဌာန

လမ်းမတော်မြို့နယ်

ရက်စွဲ၊ ၂၀၂၃ခုနှစ်၊ မတ်လ ရက်