

ရန်ကုန်တိုင်းဒေသကြီး

တွံတေးခရိုင်

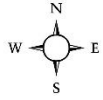
မြို့နယ်အထွေထွေအုပ်ချုပ်ရေးဦးစီးဌာန

ဒလမြို့နယ်

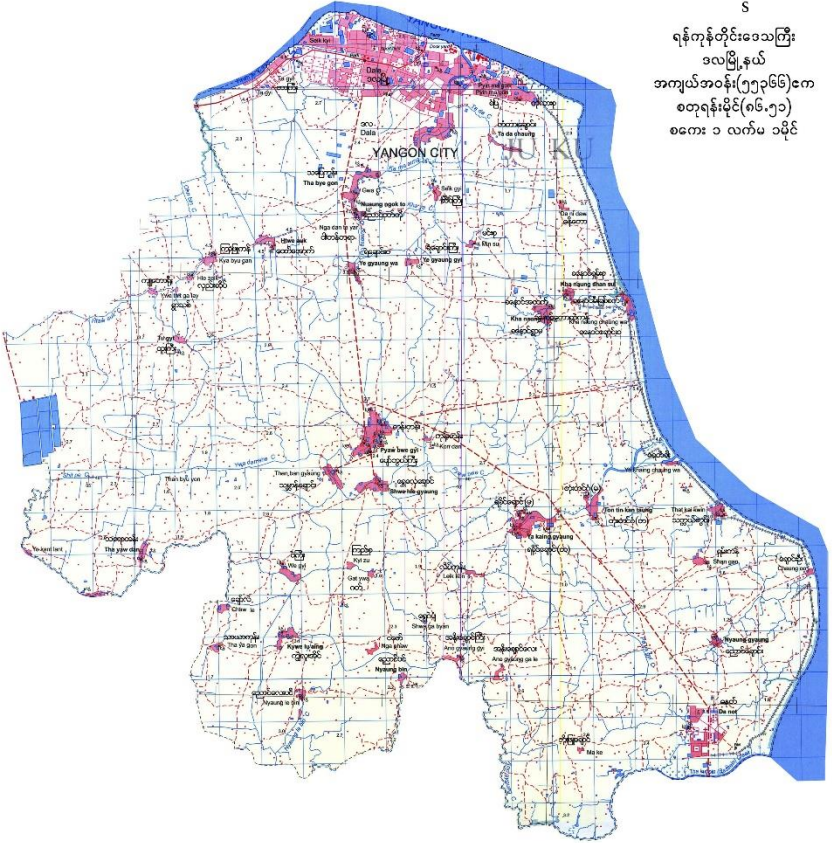
ဒေသဆိုင်ရာအချက်အလက်များ

ရက်စွဲ၊ ၂၀၂၃ ခုနှစ် ၊ မတ်လ(၃၁)ရက်

# ဒလမြို့နယ်မြေပုံ



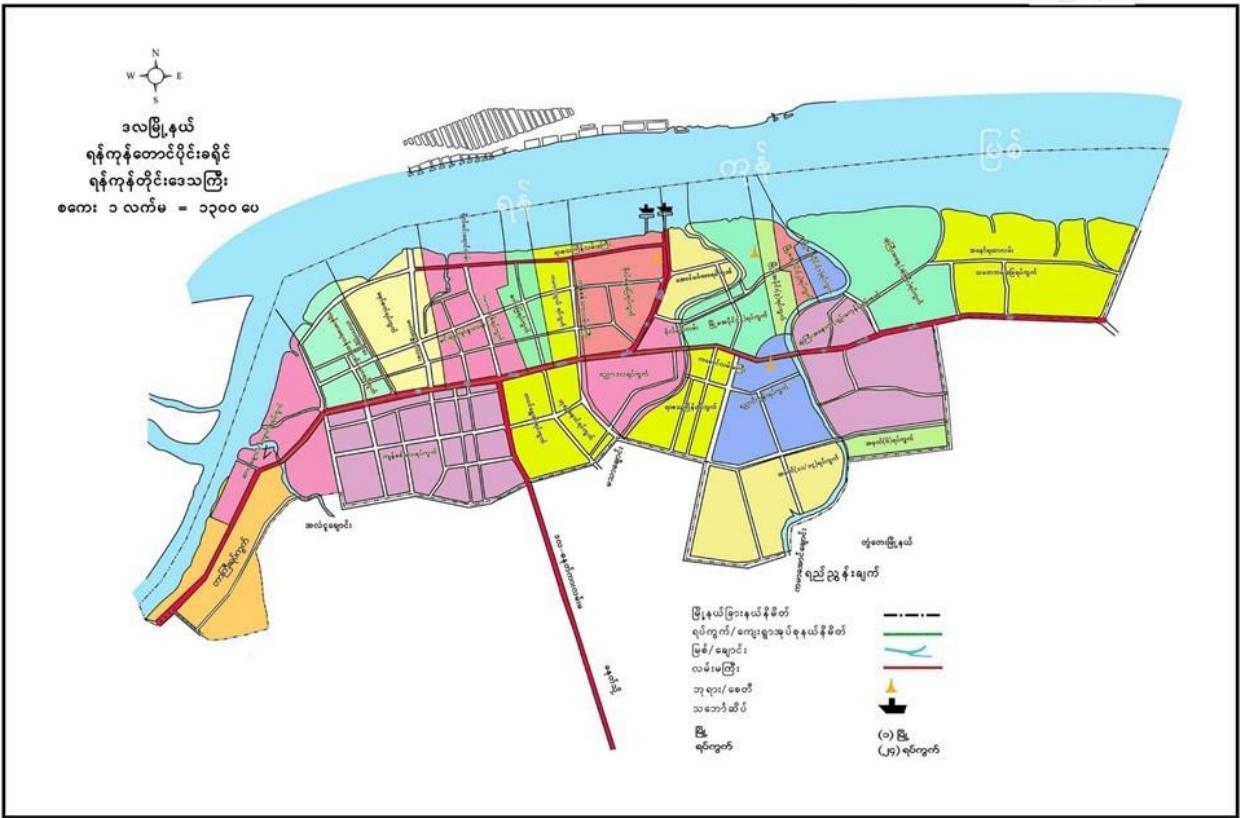
ရန်ကင်းတိုင်းဒေသကြီး  
ဒလမြို့နယ်  
အကျယ်အဝန်း(၅၅၃၆၆)ဧက  
တေရန်ပိုင်(၈၆,၅၁)  
စကေး ၁ လက်မ ၁မိုင်



မြို့နယ်	-
မြို့	၁
ရပ်ကွက်	၂၄
ကျေးရွာအုပ်စု	၂၃
ကျေးရွာ	၅၄



# တွံတေးခရိုင်၊ ဒလမြို့နယ်၊ ရပ်ကွက်အခြေပြမြေပုံ



မာတိကာ

စဉ်	အကြောင်းအရာ	စာမျက်နှာ	
		မှ	ထိ
	မြေပုံ		
	<b>အခန်း(၁)</b> <b>နိဒါန်း နှင့် ဒေသသမိုင်း</b>		
၁။	နိဒါန်း	၁	
၂။	ဒေသသမိုင်းအကျဉ်း	၂	
	<b>အခန်း(၂)</b> <b>ပထဝီဝင်အနေအထား</b>		
၃။	တည်နေရာနှင့် အကျယ်အဝန်း	၃	
၄။	နယ်နိမိတ်	၃	
၅။	မြေမျက်နှာသွင်ပြင်	၃	
၆။	ရေဆင်း	၃	၄
၇။	ပင်လယ်ရေမျက်နှာပြင်အထက်အမြင့်	၄	
	<b>အခန်း(၃)</b> <b>ရာသီဥတုနှင့်သဘာဝပတ်ဝန်းကျင်</b>		
၈။	ရာသီဥတု	၄	
၉။	သဘာဝပေါက်ပင်	၄	
၁၀။	တောရိုင်းတိရစ္ဆာန်များ	၄	
၁၁။	သဘာဝပတ်ဝန်းကျင်လက်ရှိအခြေအနေ	၅	
၁၂။	သဘာဝပတ်ဝန်းကျင်ထိန်းသိမ်းရေးလုပ်ငန်းများ	၅	
၁၃။	သဘာဝဘေးအန္တရာယ်ကျရောက်မှု	၅	
	<b>အခန်း(၄)</b> <b>လူဦးရေဆိုင်ရာအချက်အလက်များ</b>		

စဉ်	အကြောင်းအရာ	စာမျက်နှာ	
		မှ	ထိ
၁၄။	နေထိုင်သည့်တိုင်းရင်းသားလူမျိုးစုများ	၆	
၁၅။	အိမ်ခြေ ၊ အိမ်ထောင်စုနှင့်လူဦးရေ (က) အိမ်ခြေ/အိမ်ထောင်စု (ခ) လူဦးရေ	၇	
၁၆။	လူဦးရေတိုးနှုန်းနှင့် ကျား/ မ အချိုး (က) လူဦးရေတိုးနှုန်းနှင့်ကျား/ မ အချိုး (ခ) မွေးဖွား၊ သေဆုံး၊ ပြောင်းဝင်၊ ပြောင်းထွက်လူဦးရေ	၈	
၁၇။	ကိုးကွယ်သည့်ဘာသာအလိုက်လူဦးရေ	၈	
၁၈။	နိုင်ငံခြားသားများနေထိုင်မှု	၉	
	<b>အခန်း(၅) အုပ်ချုပ်ရေးဆိုင်ရာအချက်အလက်များ</b>		
၁၉။	အုပ်ချုပ်ရေးနယ်မြေဖွဲ့စည်းမှု	၉	
၂၀။	<b>ရွေးကောက်ပွဲဆိုင်ရာကိစ္စရပ်များ</b> (က) မြို့နယ်ရွေးကောက်ပွဲကော်မရှင်အဖွဲ့ခွဲ အဖွဲ့ဝင်စာရင်း (ခ) ဆန္ဒမဲပေးပိုင်ခွင့်ရှိသူဦးရေ (ဂ) နိုင်ငံရေးပါတီများ (ဃ) ရွေးချယ်ခံရသောလွှတ်တော်ကိုယ်စားလှယ်များ	၁၀	၁၁
	<b>အခန်း(၆) စီးပွားရေးဆိုင်ရာ အချက်အလက်များ</b>		
၂၁။	စီးပွားရေးဆိုင်ရာ ခြုံငုံသုံးသပ်ချက်	၁၁	
၂၂။	မြေအသုံးချမှု	၁၂	
၂၃။	<b>ဆည်မြောင်းတာဝန်များနှင့်ဆည်ရေသောက်ဧရိယာ</b> (က) ကိုယ့်အားကိုယ်ကိုးဆည်များ	၁၃	

စဉ်	အကြောင်းအရာ	စာမျက်နှာ	
		မှ	ထိ
	( ခ ) မြစ်ရေတင်စီမံကိန်းများ ( ဂ ) တာတမံများ/ရေထိန်းတံခါးများ		
၂၄။	<b>စိုက်ပျိုးရေးလုပ်ငန်း</b> (က) အဓိကသီးနှံ(၁၀)မျိုး စိုက်ပျိုးထုတ်လုပ်မှု ( ခ ) နှစ်ရှည်သီးနှံစိုက်ပျိုးမှုအခြေအနေ ( ဂ ) အခြားဈေးကွက်ဝင်သီးနှံများစိုက်ပျိုးထုတ်လုပ်မှု (ဃ) လယ်ယာသုံးစက်ကိရိယာ သုံးစွဲမှုအခြေအနေ ( င ) လယ်ယာသုံးထယ်၊ထွန်နှင့်ကျွဲ၊နွားကောင်ရေ ( စ ) ဒေသတွင်းဆန်ဖူလုံမှုရာခိုင်နှုန်း (ဆ) ဒေသတွင်းဆီဖူလုံမှုရာခိုင်နှုန်း	၁၄	၁၇
၂၅။	<b>မွေးမြူရေးလုပ်ငန်း</b> (က) မွေးမြူရေးဇုန်များ ( ခ ) မြို့နယ်မွေးမြူရေး(ကောင်ရေ) ( ဂ ) မြို့နယ်အသားထုတ်လုပ်မှု(ပိဿာ) (ဃ) မြို့နယ်ကြက်/ဘဲ/ငှက်ထုတ်လုပ်မှု(လုံး) ( င ) မြို့နယ်နို့ထွက်ပစ္စည်းထုတ်လုပ်မှု ( စ ) မြို့နယ်ငါးပုစွန်မွေးမြူမှုအခြေအနေ (ဆ) ရေချို၊ ရေငန်ငါးဖမ်းလုပ်ငန်းမှ အသားထုတ်လုပ်မှု	၁၈	၁၉
၂၆။	<b>စက်မှုလက်မှုလုပ်ငန်း</b> (က) စက်မှုဇုန်များ ( ခ ) မြို့နယ်ရှိစက်ရုံများ ( ဂ ) မြို့နယ်ရှိအလုပ်ရုံများ (ဃ) အိမ်တွင်းစက်မှုလက်မှုလုပ်ငန်းများ	၂၀	၂၁
၂၇။	<b>သစ်တောလုပ်ငန်းဆောင်ရွက်မှုအခြေအနေ</b>	၂၁	၂၂

စဉ်	အကြောင်းအရာ	စာမျက်နှာ	
		မှ	ထိ
	(က) သစ်တောများ (ခ) စီးပွားဖြစ်သစ်တောစိုက်ခင်း (ဂ) သစ်ထုတ်လုပ်မှု (ဃ) သစ်တောထွက်ပစ္စည်းများ		
၂၈။	<b>တွင်းထွက်ပစ္စည်းထုတ်လုပ်မှုလုပ်ငန်း</b> (က) ဓာတ်သတ္တုတူးဖော်ထုတ်လုပ်မှု (ခ) ကျောက်မျက်တူးဖော်ထုတ်လုပ်မှု	၂၃	
၂၉။	<b>စွမ်းအင်နှင့်လျှပ်စစ်ကဏ္ဍ</b> (က) ဓာတ်ဆီ/ဒီဇယ် အရောင်းဆိုင်များ (ခ) သဘာဝဓါတ်ငွေ့အရောင်းဆိုင်များ	၂၃	၂၄
၃၀။	<b>ပို့ဆောင်ရေးနှင့်လမ်းပန်းဆက်သွယ်ရေးလုပ်ငန်း</b> (က) လေကြောင်းလမ်း (ခ) ရေကြောင်းလမ်း (ဂ) ရထားလမ်းနှင့်ဘူတာရုံများ (ဃ) ကားဂိတ်များ	၂၄	၂၇
၃၁။	လမ်းဦးစီးဌာနနှင့် တံတားဦးစီးဌာနများမှ ဆောင်ရွက်သည့် လုပ်ငန်းများ (က) ကားလမ်းများ (ခ) မြို့နယ်ချင်းဆက်လမ်းများ (ဂ) တံတားများ (ဃ) လမ်း၊ တံတားသုံးစက်ကိရိယာများ (င) လမ်း၊ တံတားအသုံးပြုခကောက်ခံသည့်လုပ်ငန်း	၂၇	၃၀
၃၂။	<b>ဟိုတယ်နှင့်ခရီးသွားလုပ်ငန်း</b> (က) ဟိုတယ်	၃၀	



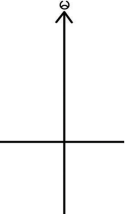
စဉ်	အကြောင်းအရာ	စာမျက်နှာ	
		မှ	ထိ
	( ခ ) မိုတယ်၊ အင်း၊ တည်းခိုခန်း ( ဂ ) ကမ်းခြေ/ အပန်းဖြေနေရာများ		
၃၃။	သမဝါယမအသင်းများ	၃၁	
၃၄။	<b>စီးပွားရေးဆိုင်ရာ အခြေခံအဆောက်အအုံများ</b> (က) ကုမ္ပဏီ၊ ကုန်စည်ခိုင်၊ ပွဲရုံ၊ ဈေးနှင့်ကုန်တိုက်များ ( ခ ) ဘဏ်များ ( ဂ ) စတိုးဆိုင်နှင့်အရောင်းဆိုင်များ	၃၁	၃၃
၃၅။	<b>စည်ပင်သာယာရေးလုပ်ငန်းများ</b> (က)ဈေးလုပ်ငန်း ( ခ ) သောက်သုံးရေရရှိရေးလုပ်ငန်း ( ဂ ) သန့်ရှင်းရေးလုပ်ငန်း (ဃ ) လမ်း၊ တံတားလုပ်ငန်း	၃၄	၃၅
၃၆။	<b>ပုံနှိပ်လုပ်ငန်းနှင့် မီဒီယာလုပ်ငန်းများ</b> (က) ပုံနှိပ်လုပ်ငန်းနှင့် တေးသံသွင်း၊ ဗွီဒီယို ( ခ ) မီဒီယာလုပ်ငန်းများ	၃၆	
၃၇။	ပြည်တွင်း အသားတင်ထုတ်လုပ်မှုနှင့်ဝန်ဆောင်မှု တန်ဖိုး	၃၆	၃၇
၃၈။	လူတစ်ဦးချင်းဝင်ငွေ	၃၇	
၃၉။	အသက်မွေးဝမ်းကြောင်းလုပ်ငန်းအလိုက် အလုပ်လုပ်သူ ဦးရေ	၃၇	
၄၀။	အလုပ်လုပ်နိုင်သူဦးရေနှင့် အလုပ်လက်မဲ့ဦးရေ	၃၈	

စဉ်	အကြောင်းအရာ	စာမျက်နှာ	
		မှ	ထိ
	<b>အခန်း(၇) လူမှုရေးဆိုင်ရာ အချက်အလက်များ</b>		
၄၁။	<b>ပညာရေးကဏ္ဍ</b> (က) အဆင့်မြင့်ပညာ (ခ) အခြေခံပညာ (ဂ) မူလတန်းကြိုကျောင်း (ဃ) ဘုန်းတော်ကြီးသင်ပညာရေးကျောင်း (င) ကျောင်းနေအရွယ်ကလေးများ ကျောင်းအပ်နှံမှု (စ) တက္ကသိုလ်ဝင်တန်းအောင်မြင်မှု (ဆ) စာတတ်မြောက်မှု ရာခိုင်နှုန်း (ဇ) သင်ကြားမှု သင်ယူမှု အထောက်အကူပြု စာသင်ခန်းများဖွင့်လှစ်နိုင်မှု (ဈ) စာကြည့်တိုက်များဖွင့်လှစ်နိုင်မှု	၃၈	၄၃
၄၂။	<b>ကျန်းမာရေးကဏ္ဍ</b> (က) ဆေးရုံများ (ခ) ဆေးပေးခန်းများ (ဂ) ကျေးလက်ကျန်းမာရေးဌာန/ဌာနခွဲ (ဃ) ကျန်းမာရေးစောင့်ရှောက်မှု (င) ဒေသတွင်း အများဆုံးဖြစ်တတ်သောရောဂါများ (စ) HIV/ AIDS-ရောဂါ ဖြစ်ပွား/ သေဆုံးဦးရေ (ဆ) ကျန်းမာရေးဆိုင်ရာ အညွှန်းကိန်း	၄၄	၄၈
၄၃။	<b>လူမှုရေးအသင်းအဖွဲ့များ</b> (က) INGO (ခ) NGO (ဦးရေ) (ဂ) အသင်းအဖွဲ့များ	၄၉	၅၁

စဉ်	အကြောင်းအရာ	စာမျက်နှာ	
		မှ	ထိ
၄၄။	အားကစားနှင့်ဖျော်ဖြေရေးလုပ်ငန်းများ	၅၂	
	<b>အခန်း(၈)</b> <b>ဘာသာရေးဆိုင်ရာအချက်အလက်များ</b>		
၄၅။	ဗုဒ္ဓဘာသာဆိုင်ရာအဆောက်အဦများနှင့်သာသနာဝင်ပုဂ္ဂိုလ်များ (က) သာသနိကအဆောက်အဦများ (ခ) ရဟန်းသံဃာနှင့်သီလရှင်များ (ဂ) ထင်ရှားသည့်ဘုရား၊ စေတီ၊ ပုထိုးများ (ဃ) ထင်ရှားသည့်ဘုန်းတော်ကြီးကျောင်းများ	၅၂	၅၃
၄၆။	အခြားဘာသာရေးအဆောက်အဦများ	၅၄	
၄၇။	သမိုင်းဝင်ထင်ရှားသောအဆောက်အဦနှင့်နေရာများ	၅၄	
	<b>အခန်း(၉)</b> <b>ဒေသဖွံ့ဖြိုးရေးဆိုင်ရာအချက်အလက်များ</b>		
၄၈။	ဒေသဖွံ့ဖြိုးရေးလုပ်ငန်းများဆောင်ရွက်နိုင်မှုအခြေအနေ (က) ကျေးလက်ဒေသဖွံ့ဖြိုးတိုးတက်ရေးဦးစီးဌာနနှင့် ကျေးလက်လမ်းဦးစီးဌာနများမှ ဆောင်ရွက်သည့် လုပ်ငန်းများ (ခ) အစိုးရနှင့်ပြည်သူ့ ဆောင်ရွက်သည့် ဒေသဖွံ့ဖြိုးရေး လုပ်ငန်းများ	၅၅	၅၇
၄၉။	မြို့ပြစီမံကိန်း(TownPlan)နှစ်(၃၀)အတွက်မြေအသုံးချမှုဆိုင်ရာလျာထားမှု	၅၇	
	<b>အခန်း(၁၀)</b> <b>အထွေထွေ</b>		
၅၀။	အခြားတင်ပြလိုသောအချက်များ	၅၈	
၅၁။	နိဂုံး	၅၈	



# ရန်ကုန်တောင်ပိုင်းခရိုင်၊ ဒလမြို့နယ်အခြေပြမြေပုံ



စကေး ၂ လက်မ = ၁ မိုင်

## ရည်ညွှန်းချက်

- မြို့နယ်ခြားနယ်နိမိတ်
- ရပ်ကွက်/ကျေးရွာအုပ်စုနယ်နိမိတ်
- မြစ်/ချောင်း
- လမ်းမကြီး
- ရထားလမ်း
- တံတားကြီးများ(ပေ ၁၀၀ အထက်)
- ဆေးရုံ/ဆေးခန်းကြီး
- ဇယက ရုံး
- မနုရ/ရဲစခန်း/ရဲတပ်
- မီးသတ်ရုံး
- ဘုရား/ဇေတီ
- ဆည်မြောင်း/တာဝမ်/ရေတံခါး
- အော်တိုဆီတံချိန်း
- တက္ကသိုလ်/တောလိပ်
- အခြေခံပညာကျောင်း(ထက်)
- ဈေး/ပလာဇာ/ Super Market

- (Dashed line)
- (Green line)
- (Blue line)
- (Red line)
- (Black line)
- (Black line with cross-hatch)
- (Black line with cross)
- (Black line with star)
- (Black line with triangle)
- (Black line with circle)
- (Black line with vertical bar)
- (Black line with square)
- (Black line with circle)
- (Black line with square)
- (Black line with circle)

- တစ်(Class ခွဲရန်)
- ပန်းခြံကြီး(ဆင်ရူးသော)
- စက်ရုံ/အလုပ်ရုံ
- ဓါတ်အားခွဲရုံ
- စက်မှုရုံ
- သဘော့ဆိပ်/ဘူတာရုံ
- လေယာဉ်ကွင်း
- CNG အရောင်းဆိုင်/ဓါတ်ဆီဆိုင်
- အဝေးပြေးကားရိတ်
- သံရုံး
- ဖိုတယ်
- ပြတိုက်
- Cyclone Shelter
- ဘုန်းကြီးကျောင်း
- ဗလီ
- တရုတ်ဘုံကျောင်း
- ခရစ်ယာန်/ဟိန္ဒူဘုရားကျောင်း

- (B) (Green square)
- (C) (Black square)
- (D) (Black square)
- (E) (Black square)
- (F) (Black square)
- (G) (Black square)
- (H) (Black square)
- (M) (Black square)
- (N) (Black square)
- (O) (Black square)
- (P) (Black square)
- (Q) (Black square)
- (R) (Black square)
- (S) (Black square)
- (T) (Black square)
- (U) (Black square)
- (V) (Black square)
- (W) (Black square)
- (X) (Black square)
- (Y) (Black square)
- (Z) (Black square)

# ဒလမြို့နယ်ဒေသဆိုင်ရာအချက်အလက်များ

## အခန်း(၁)

### နိဒါန်းနှင့်ဒေသသမိုင်း

#### နိဒါန်း

၁။ အထွေထွေအုပ်ချုပ်ရေးဦးစီးဌာနသည် ပြည်ထဲရေးဝန်ကြီးဌာန အောက်ရှိဌာနဖြစ်ပြီး တရားဥပဒေစိုးမိုးရေး၊ ရပ်ရွာအေးချမ်းသာယာရေး၊ နိုင်ငံတော်အစိုးရ၏ မူဝါဒများ အကောင်အထည်ဖော်ရေး၊ ကောင်းမွန်သော အုပ်ချုပ်ရေးစနစ်ဖော်ဆောင်ရေးနှင့် ပြည်သူ့ဗဟိုပြုဒေသဖွံ့ဖြိုးရေးလုပ်ငန်း များဆောင်ရွက်ရေးဟူသော ရည်မှန်းချက်တာဝန်များကို အောင်မြင်အောင် ဆောင်ရွက်လျက်ရှိပါသည်။ အထွေထွေအုပ်ချုပ်ရေးဦးစီးဌာနတွင် တာဝန် ထမ်းဆောင်ကြသည့် အဆင့်ဆင့်သော အရာထမ်းအမှုထမ်းများသည် ရုံးချုပ် အဆင့်မှအောက်ခြေ ရပ်ကွက်/ကျေးရွာအုပ်စုအဆင့်အထိ အထွေထွေ အုပ်ချုပ်ရေးဦးစီးဌာနရုံးအသီးသီးတွင် တာဝန်ထမ်းဆောင်ရပြီး နိုင်ငံတော် အုပ်ချုပ်ရေးယန္တရား ချောမွေ့စွာ လည်ပတ်ရေးတွင် ပါဝင်ဆောင်ရွက်ခြင်း၊ ဝန်ကြီးဌာန၏ ရည်မှန်းချက်တာဝန်များ၊ အခြားဝန်ကြီးဌာနမှ ပေးအပ်သော တာဝန်များနှင့် ဒေသန္တရအစိုးရအဖွဲ့များမှ ပေးအပ်သော လုပ်ငန်းတာဝန်များ ကို ကျေပွန်စွာထမ်းဆောင်နေကြရသည်ဖြစ်ရာ ဒေသဆိုင်ရာ အချက်အလက် များ ပြုစုထားရှိခြင်းသည် များစွာအရေးပါလာပါသည်။ ဒေသဆိုင်ရာ အချက်အလက်များ ပြုစုခြင်းဖြင့် မိမိတို့၏လုပ်ငန်း ဆောင်ရွက်ရာတွင် အထောက်အကူပြုသကဲ့သို့ အကြီးအကဲများ နယ်မြေသို့ ကွင်းဆင်းရာတွင် နယ်မြေ၏အချက်အလက်များကို လွယ်ကူစွာသိရှိနိုင်မည်ဖြစ်ပါသည်။ ဤ စာအုပ်သည် ဒလမြို့နယ်၏ ဒေသဆိုင်ရာအချက်အလက်များ(၂၀၂၃ ခုနှစ်၊ မတ်လကုန်ထိ အခြေအနေ)ကို သက်ဆိုင်ရာဌာန အသီးသီးမှ ပေးပို့သော ကိန်းဂဏန်းများနှင့်အညီ ပြုစုတင်ပြထားခြင်း ဖြစ်ပါသည်။

**ဒေသခိုင်းအကျဉ်း**

၂။ ဒလမြို့နယ်သည် ရှေးနှစ်ပေါင်းများစွာကပင် မွန်တို့တည်ထောင်ထားသော နိုင်ငံဖြစ်ပါသည်။ အေဒီ(၁)ရာစုမှ(၉)ရာစု အလယ်ပိုင်းခန့်အထိ သုဝဏ္ဏဘူမိနိုင်ငံ၏ မြို့ပြနိုင်ငံတစ်နိုင်ငံအဖြစ် ထင်ရှားခဲ့ပါသည်။ အေဒီ (၁၃၈၆)မှ (၁၄၂၂)ခုနှစ်အထိ အင်းဝနှင့်ဟံသာဝတီ(၃၆)နှစ်တိုင် စစ်ပွဲတွင် ဒလမြို့သည် အဓိကထင်ရှားခဲ့ပါသည်။ မြန်မာတစ်လှည့်၊ မွန်တစ်လှည့် မြို့စားမြို့ခံ၊ မြို့ဝန်များ ပြောင်းလဲအုပ်ချုပ်ခဲ့သည်။ (ဒလ)ကို ပုဂံခေတ် (တလ) ဟုခေါ်ဆိုပြီး၊ မွန်ဘာသာစကားအရ (တလ)ကို (တုန်တလဲ) ခေါ်ဆိုကြောင်း၊ (တုန်တလဲ)မှာ (သူရဲကောင်းမြို့)ဟု အဓိပ္ပါယ်ရကြောင်း မှတ်တမ်းများအရ သိရှိရပါသည်။ ဒလမြို့သည် ရန်ကုန်မြို့တော်စည်ပင်သာယာရေးနယ်နိမိတ်အတွင်း ပါဝင်ပြီး မူလက ရပ်ကွက်(၁၇)ရပ်ကွက်ဖြင့် ဖွဲ့စည်းထားပါသည်။ ၁၉၈၉ ခုနှစ်တွင် မြို့ပြအင်္ဂါရပ်နှင့်အညီ ဖြစ်လာရေးနှင့် ဖွံ့ဖြိုးတိုးတက်မှုရှိလာစေရန်အတွက် မြို့ရွာနှင့်အိုးအိမ်ဖွံ့ဖြိုးရေးဦးစီးဌာနမှ မြို့ပြစီမံကိန်းပုံစံများရေးဆွဲပြီး မြို့ကွက်သစ်များကို အဆင့်လိုက် ဖော်ထုတ်ကာ မြို့နယ်အတွင်းရှိ ကျူးကျော်နေအိမ် အဆောက်အဦများ ဖျက်သိမ်းရှင်းလင်းပြီး မြို့ကွက်ပုံစံနှင့်အညီ ရပ်ကွက် (၆) ရပ်ကွက် ထပ်မံဖော်ထုတ်ကာ စနစ်တကျ ပြန်လည်နေရာချထားပေးခဲ့ပါသည်။ အဆိုပါ(၆) ရပ်ကွက်နှင့်တွဲတေးမြို့နယ်မှ ကျေးရွာအုပ်စု(၂၃)အုပ်စု၊ ကျေးရွာ(၅၀)အား ပြည်ထောင်စုမြန်မာနိုင်ငံတော်အစိုးရ ပြည်ထဲရေးဝန်ကြီးဌာနမှ ၁၃၆၇ ခုနှစ်၊ ပြာသိုလဆန်း (၈) ရက်၊ (၆.၁.၂၀၀၆) ရက်စွဲပါစာအမှတ် ၂၀၀/ ၂၃ - ၂၄ / ဦး ၁ ဖြင့် အမိန့်ကြော်ငြာစာထုတ်ပြန်ခဲ့ပြီး ပြည်ထောင်စုသမ္မတမြန်မာနိုင်ငံတော် ပြည်ထဲရေးဝန်ကြီးဌာနမှ ၁၃၇၂ ခုနှစ်၊ ပြာသိုလဆန်း (၂၄)ရက်၊ (၁၈.၁.၂၀၁၁)ရက်စွဲပါ အမိန့်ကြော်ငြာစာအမှတ်၊ ၂၀၀/၂၃-၂၂၇/ ဦး ၁ ဖြင့် ကျေးရွာတိုး(၅)ရွာအား တရားဝင်ဖွဲ့စည်းခွင့်ပြုခဲ့သဖြင့် ယခု မြေပြင်ပေါ်တွင် ရပ်ကွက်(၂၄)ရပ်ကွက်၊ကျေးရွာအုပ်စု(၂၃)အုပ်စု၊ ကျေးရွာ (၅၄)ရွာ ရှိပါသည်။

အခန်း(၂)

ပထဝီဝင် အနေအထား

တည်နေရာနှင့်အကျယ်အဝန်း

၃။ ဒလမြို့နယ်သည် မြောက်လတ္တီတွဒ် ၁၆ ဒီဂရီ ၂၀ မိနစ်နှင့် ၁၆ ဒီဂရီ ၂၃ မိနစ်အကြား အရှေ့လောင်ဂျီတွဒ် ၉၆ ဒီဂရီ ၁၆ မိနစ်နှင့် ၉၆ ဒီဂရီ ၁၈ မိနစ်အကြားတွင် တည်ရှိပါသည်။ အရှေ့မှအနောက်သို့(၇)မိုင်နှင့် တောင်မှမြောက်သို့ (၁၀)မိုင် ရှည်လျားပါသည်။ ဒလမြို့နယ်နှင့်မြို့တို့၏ ဧရိယာစတုရန်းမိုင်မှာ အောက်ပါအတိုင်း ဖြစ်ပါသည် -

စဉ်	မြို့နယ် အမည်	မြို့ဧရိယာ စတုရန်းမိုင်	ကျေးရွာအုပ်စု ဧရိယာစတုရန်းမိုင်	မြို့နယ်ဧရိယာ စတုရန်းမိုင်
၁	ဒလ	၅.၅၉	၈၀.၉၂	၈၆.၅၁
	မြို့နယ်ချုပ်	၅.၅၉	၈၀.၉၂	၈၆.၅၁

နယ်နိမိတ်

၄။ ဒလမြို့နယ်၏ အရှေ့ဘက်တွင် ရန်ကုန်မြစ်ဝနှင့် နယ်နိမိတ်ထိစပ် လျက်ရှိပြီး အနောက်ဘက်တွင် တံတေးမြို့နယ်၊ တောင်ဘက်တွင် ကော့မှူး မြို့နယ်နှင့် မြောက်ဘက်တွင် ရန်ကုန်မြစ်နှင့် နယ်နိမိတ်ထိစပ်လျက်ရှိပါ သည်။

မြေမျက်နှာသွင်ပြင်

၅။ ဒလမြို့နယ်သည် တောင်တန်း၊ တောင်ကုန်း၊ တောင်စွယ်၊ ကုန်းတန်းနှင့် လျှိုမြောင်ချောက်ကမ်းပါးများမရှိဘဲ ညီညာပြန့်ပြူးသည့် လွင်ပြင် အနေအထား ဖြစ်ပါသည်။

ရေဆင်း

၆။ ဒလမြို့နယ်သည် မြစ်ချောင်းများပေါများသည့် ဒေသတစ်ခုဖြစ်ပြီး ထင်ရှားသည့် မြစ်ချောင်းများမှာ ကမာအောင်ချောင်း၊ ဒေါ်သာချောင်း၊ အလံငူချောင်း၊ သခွပ်ချောင်းဖြစ်ပြီး ဒလမြို့နယ်အတွင်းမှဖြတ်၍ တောင်မှ



မြောက်သို့ စီးဆင်းပါသည်။ ဒေသတွင်းရှိ ရေအရင်းအမြစ် အများစုမှာ ရေငံများဖြစ်ပြီး မိုးရာသီ ရေချိုရေရရှိချိန်တွင် တုံးတင်ကံရေတံခါးမှ ရေ သိုလှောင်မှုစနစ်ဖြင့် စိုက်ပျိုးရေးအတွက် စိုက်ပျိုးရေးအဖြစ် သုံးစွဲပါသည်။

**ပင်လယ်ရေမျက်နှာပြင်အထက်အမြင့်**

၇။ ဒလမြို့နယ်သည် ပင်လယ်ရေမျက်နှာပြင်အထက်အမြင့်(၁၂.၂၁၄)ပေ အထက်တွင် တည်ရှိပါသည်။

**အခန်း(၃)**

**ရာသီဥတုနှင့် သဘာဝပတ်ဝန်းကျင်**

**ရာသီဥတု**

၈။ ဒလမြို့နယ်သည် သမပိုင်းရာသီဥတုရှိပြီး၊ အမြင့်ဆုံး အပူချိန် (၄၀°C)နှင့် အနိမ့်ဆုံးအပူချိန်မှာ (၃၂°C) ဖြစ်ပါသည်။ နှစ်အလိုက် ဖြစ်ပေါ်ခဲ့ သော မိုးရေချိန်နှင့်အပူချိန်မှာ အောက်ဖော်ပြပါအတိုင်း ဖြစ်ပါသည် -

စဉ်	ခုနှစ်	မိုးရေချိန်		အပူချိန်	
		မိုးရွာရက်	စုစုပေါင်း မိုးရေချိန် (လက်မ)	နေရာသီ (.C)	ဆောင်းရာသီ (.C)
				အမြင့်ဆုံး	အနိမ့်ဆုံး
၁	၂၀၂၀	၁၂၀	၈၈.၆၈	၃၅	၂၀
၂	၂၀၂၁	၁၀၀	၁၀၀.၈၉	၃၅	၁၉
၃	၂၀၂၂	၁၁၂	၁၀၅.၆၁	၃၆	၂၀
၄	၂၀၂၃	-	-	-	-

**သဘာဝပေါက်ပင်များ**

၉။ ဒလမြို့နယ်အတွင်း ပေါက်ရောက်သည့် သဘာဝပေါက်ပင်များမှာ လမု၊ သမဲ့၊ ခရာ၊ ခနီ စသည့်အပင်များဖြစ်ပါသည်။

**တောရိုင်းတိရိစ္ဆာန်များ**

၁၀။ ဒလမြို့နယ်အတွင်းတွင် တောရိုင်းတိရိစ္ဆာန်များမရှိပါ။

**သဘာဝပတ်ဝန်းကျင်လက်ရှိအခြေနေ**

၁၁။ ဒလမြို့နယ်၏ လက်ရှိသဘာဝပတ်ဝန်းကျင်အခြေအနေမှာ သစ်တော ဖုံးလွှမ်းမှု(၄၀%)ရှိပါသည်။ ၎င်းအနက်မှ ကြိုးဝိုင်းသစ်တောဖုံးလွှမ်းမှုနှင့် ကြိုးပြင်ကာကွယ်တော ဖုံးလွှမ်းမှုမရှိပါ။

**သဘာဝပတ်ဝန်းကျင်ထိန်းသိမ်းရေးလုပ်ငန်းများ**

၁၂။ ဒလမြို့နယ်သည် သဘာဝပတ်ဝန်းကျင်ထိန်းသိမ်းရေးလုပ်ငန်းများ အတွက် ကြိုးဝိုင်းတော၊ ကြိုးပြင်တောများမရှိဘဲ သစ်တောမပြုန်းတီးရေး အတွက် မြို့နယ်အတွင်းရှိ လမ်းမကြီးများ၌လည်းကောင်း၊ ကျောင်းများ၌ လည်းကောင်း၊ ဌာနဆိုင်ရာရုံးများ၌လည်းကောင်း နှစ်စဉ်သစ်ပင်စိုက်ပျိုး ပွဲတော်များ ကျင်းပခြင်း၊ ကျွန်းပင်များအားပျိုးထောင်ခြင်း လုပ်ငန်းများကို စီမံဆောင်ရွက်လျက်ရှိပါသည်။

**သဘာဝဘေးအန္တရာယ်ကျရောက်မှု**

၁၃။ ဒလမြို့နယ်သည် ရန်ကုန်မြစ်ကမ်းဘေးတွင် တည်ရှိသော မြို့တစ်မြို့ ဖြစ်၍ မြို့ပေါ်ရပ်ကွက်(၉)ရပ်ကွက်နှင့် ကျေးရွာအုပ်စု(၁၀)အုပ်စုအား ရေကြီး နစ်မြုပ်မှုအန္တရာယ်ကျရောက်နိုင်သည့် နေရာများအဖြစ် သတ်မှတ်ထားရှိပါသည်။

စဉ်	အမျိုးအစား	ဖြစ်ပွား ကြိမ်	သေ/ပျောက် ဦးရေ	အဆောက် အဦး ပျက်စီးမှု	ဆုံးရှုံးမှုတန်ဖိုး (ကျပ်သန်း)
၁	မုန်တိုင်းဘေး	-	-	-	-
၂	ဆူနာမီဘေး	-	-	-	-
၃	ငလျင်ဘေး	-	-	-	-
၄	ရေဘေး	-	-	-	-
၅	မီးဘေး	-	-	-	-
ပေါင်း		-	-	-	-

အခန်း(၄)

လူဦးရေဆိုင်ရာအချက်အလက်များ

နေထိုင်သည့်တိုင်းရင်းသားလူမျိုးစုများ

၁၄။ ဒလမြို့နယ်တွင် နေထိုင်ကြသော တိုင်းရင်းသားလူမျိုးစုများမှာ အောက်ပါအတိုင်း ဖြစ်ပါသည် -

စဉ်	လူမျိုး	နေထိုင်သည့် လူဦးရေ	မြို့နယ်လူဦးရေ	မြို့နယ်လူဦးရေ၏ ရာခိုင်နှုန်း
၁	ကချင်	၄၉	၁၈၂၇၁၃	၀.၀၂၇
၂	ကယား	၃၈	၁၈၂၇၁၃	၀.၀၂၁
၃	ကရင်	၂၇၂၈	၁၈၂၇၁၃	၁.၄၉၃
၄	ချင်း	၈၉	၁၈၂၇၁၃	၀.၀၄၉
၅	မွန်	၆၂	၁၈၂၇၁၃	၀.၀၃၄
၆	ဗမာ	၁၇၀၈၁၀	၁၈၂၇၁၃	၉၃.၄၈၅
၇	ရခိုင်	၇၀၉	၁၈၂၇၁၃	၀.၃၈၈
၈	ရှမ်း	၇	၁၈၂၇၁၃	၀.၀၀၄
	မြို့နယ်ချုပ်	၁၇၄၄၉၂	၁၈၂၇၁၃	၉၅.၅၀၁

**အိမ်ခြေ၊ အိမ်ထောင်စု၊ လူဦးရေ**

၁၅။ ဒလမြို့နယ်၏ ၂၀၂၃ ခုနှစ် မတ်လကုန်အထိ လူဦးရေမှာ အောက်ပါအတိုင်း ဖြစ်ပါသည်-

**(က) အိမ်ခြေ/အိမ်ထောင်စု**

စဉ်	အကြောင်းအရာ	အိမ်ခြေ	အိမ်ထောင်စု	ရပ်ကွက်	ကျေးရွာအုပ်စု	ကျေးရွာ
၁	မြို့နေ	၂၉၆၇၃	၃၂၂၅၇	၂၄	-	-
၂	ကျေးလက်နေ	၁၂၉၇၄	၁၄၈၁၂	-	၂၃	၅၄
	<b>မြို့နယ်ချုပ်</b>	<b>၄၂၆၄၇</b>	<b>၄၇၀၆၉</b>	<b>၂၄</b>	<b>၂၃</b>	<b>၅၄</b>

**(ခ) လူဦးရေ**

စဉ်	အကြောင်းအရာ	အသက်(၁၈) နှစ်အထက်			အသက်(၁၈) နှစ်အောက်			စုစုပေါင်း		
		ကျား	မ	ပေါင်း	ကျား	မ	ပေါင်း	ကျား	မ	ပေါင်း
၁	မြို့နေ	၄၄၀၆၁	၄၇၉၇၀	၉၂၀၃၁	၁၈၄၈၉	၁၇၃၉၈	၃၅၈၈၇	၆၂၅၅၀	၆၅၃၆၈	၁၂၇၉၁၈
၂	ကျေးလက်နေ	၁၉၄၅၁	၂၀၇၀၇	၄၀၁၅၈	၇၂၇၂	၇၃၆၅	၁၄၆၃၇	၂၆၇၂၃	၂၈၀၇၂	၅၄၇၉၅
	<b>မြို့နယ်ချုပ်</b>	<b>၆၃၅၁၂</b>	<b>၆၈၆၇၇</b>	<b>၁၃၂၁၈၉</b>	<b>၂၅၇၆၁</b>	<b>၂၄၇၆၃</b>	<b>၅၀၅၂၄</b>	<b>၈၉၂၇၃</b>	<b>၉၃၄၄၀</b>	<b>၁၈၂၇၁၃</b>

**လူဦးရေတိုးနှုန်းနှင့်ကျားမအချိုး**

၁၆။ ဒလမြို့နယ်၏ ၂၀၂၃ ခုနှစ် လူဦးရေတိုးနှုန်း ကျား၊ မ အချိုးမှာ အောက်ပါအတိုင်း ဖြစ်ပါသည်-

**(က) လူဦးရေတိုးနှုန်းနှင့်ကျားမအချိုး**

စဉ်	မြို့နယ်	ယခင်နှစ် လူဦးရေ	ယခုနှစ် လူဦးရေ	တိုးလာ ဦးရေ	တိုး နှုန်း	ကျား/မအချိုး		
						ကျား	မ	အချိုး
၁	ဒလ	၁၈၇၈၁၃	၁၈၂၇၁၃	-	-	၈၉၂၇၃	၉၃၄၄၀	၁:၁.၀၅
မြို့နယ်ချုပ်		၁၈၇၈၁၃	၁၈၂၇၁၃	-	-	၈၉၂၇၃	၉၃၄၄၀	၁:၁.၀၅

**(ခ) မွေးဖွား၊ သေဆုံး၊ ပြောင်းဝင်၊ ပြောင်းထွက်လူဦးရေ**

စဉ်	မြို့နယ်	မူလ လူဦးရေ	မွေးဖွား ဦးရေ	သေဆုံး ဦးရေ	ပြောင်းဝင် ဦးရေ	ပြောင်းထွက် ဦးရေ	လက်ရှိ လူဦးရေ
၁	ဒလ	၁၈၇၈၁၃	၅၂၀	၉၅၀	၃၀၇၅	၇၇၄၅	၁၈၂၇၁၃
မြို့နယ်ချုပ်		၁၈၇၈၁၃	၅၂၀	၉၅၀	၃၀၇၅	၇၇၄၅	၁၈၂၇၁၃

**ကိုးကွယ်သည့်ဘာသာအလိုက် လူဦးရေ**

၁၇။ ဒလမြို့နယ်တွင် နေထိုင်ကြသူများ၏ ကိုးကွယ်သည် ဘာသာ အလိုက် လူဦးရေမှာ အောက်ပါအတိုင်း ဖြစ်ပါသည်-

စဉ်	မြို့နယ်	ဗုဒ္ဓ ဘာသာ	ခရစ် ယာန်	ဟိန္ဒူ ဘာသာ	အစ္စလာမ် ဘာသာ	နတ်	အ ခြား	ပေါင်း
၁	ဒလ	၁၆၃၁၉၇	၃၀၆၀	၇၇၂၄	၈၂၈၉	-	၄၄၃	၁၈၂၇၁၃
မြို့နယ်ချုပ်		၁၆၃၁၉၇	၃၀၆၀	၇၇၂၄	၈၂၈၉	-	၄၄၃	၁၈၂၇၁၃

**နိုင်ငံခြားသားများနေထိုင်မှု**

၁၈။ ဒလမြို့နယ်အတွင်း နိုင်ငံခြားသားများ နေထိုင်သူဦးရေမှာ အောက်ပါအတိုင်း ဖြစ်ပါသည်-

စဉ်	မြို့နယ်	နိုင်ငံခြားသားလူမျိုး	နေထိုင်ဦးရေ	မြို့နယ်လူဦးရေ	မြို့နယ်လူဦးရေ၏ ရာခိုင်နှုန်း
က	ဒလ	တရုတ်	၈	၁၈၂၇၁၃	၀.၀၀၄
ခ	။	အိန္ဒိယ	၅၈၃၃	၁၈၂၇၁၃	၃.၁၉၃
ဂ	။	ပါကစ္စတန်	၅၂၃	၁၈၂၇၁၃	၀.၂၈၆
ဃ	။	ဘင်္ဂလားဒေ့ရှ်	၃၂၆	၁၈၂၇၁၃	၀.၁၇၈
င	။	အခြား	၁၅၃၁	၁၈၂၇၁၃	၀.၈၃၈
<b>မြို့နယ်ချုပ်</b>			<b>၈၂၁၁</b>	<b>၁၈၂၇၁၃</b>	<b>၄.၄၉၉</b>

**အခန်း(၅)**

**အုပ်ချုပ်ရေးဆိုင်ရာအချက်အလက်များ**

**အုပ်ချုပ်ရေးနယ်မြေဖွဲ့စည်းမှု**

၁၉။ ဒလမြို့နယ်၏ အုပ်ချုပ်ရေးနယ်မြေ ဖွဲ့စည်းမှုမှာ အောက်ပါအတိုင်း ဖြစ်ပါသည် -

စဉ်	မြို့နယ်	မြို့	ရပ်ကွက်	ကျေးရွာအုပ်စု	ကျေးရွာ
၁	ဒလ	-	၂၄	၂၃	၅၄
<b>မြို့နယ်ချုပ်</b>		<b>-</b>	<b>၂၄</b>	<b>၂၃</b>	<b>၅၄</b>

**ရွေးကောက်ပွဲဆိုင်ရာကိစ္စရပ်များ**

၂၀။ ဒလမြို့နယ်၏ ရွေးကောက်ပွဲဆိုင်ရာကိစ္စရပ်များအား အောက်ပါ အတိုင်း ဖော်ပြအပ်ပါသည်-

**(က) မြို့နယ်ရွေးကောက်ပွဲကော်မရှင်အဖွဲ့ခွဲ အဖွဲ့ဝင်စာရင်း**

အထက်ဌာန၏ ညွှန်ကြားချက်နှင့်အညီ ရွေးချယ် တာဝန်ပေးအပ်သွားမည် ဖြစ်ပါသည်။

စဉ်	အမည်	အလုပ်အကိုင်	တာဝန်
၁	-	-	ဥက္ကဋ္ဌ
၂	-	-	အဖွဲ့ဝင်
၃	-	-	အဖွဲ့ဝင်
၄	-	-	အဖွဲ့ဝင်
၅	-	-	အဖွဲ့ဝင်
၆	-	-	အဖွဲ့ဝင်
၇	-	-	အဖွဲ့ဝင်
၈	-	-	အဖွဲ့ဝင်
၉	-	-	အဖွဲ့ဝင်
၁၀	-	-	အဖွဲ့ဝင်
၁၁	-	-	အဖွဲ့ဝင်
၁၂	-	-	အဖွဲ့ဝင်
၁၃	-	-	အဖွဲ့ဝင်
၁၄	-	-	အဖွဲ့ဝင်
၁၅	-	-	အဖွဲ့ဝင်
၁၆	-	-	အတွင်းရေးမှူး

**(ခ) ဆန္ဒမဲပေးပိုင်ခွင့်ရှိသူဦးရေ**

စဉ်	မြို့နယ်	မြို့နယ်လူဦးရေ	ကျား	မ	ပေါင်း
၁	ဒလ	၁၈၂၇၁၃	၆၃၅၁၂	၆၈၆၇၇	၁၃၂၁၈၉
	<b>မြို့နယ်ချုပ်</b>	<b>၁၈၂၇၁၃</b>	<b>၆၃၅၁၂</b>	<b>၆၈၆၇၇</b>	<b>၁၃၂၁၈၉</b>

( ဂ ) နိုင်ငံရေးပါတီများ

စဉ်	ပါတီ	ဥက္ကဋ္ဌ	အတွင်းရေးမှူး	အမှုဆောင်ဦးရေ	ပါတီဝင်ဦးရေ
		တင်ပြရန်မရှိပါ။			

(ဃ) ရွေးချယ်ခံရသော လွှတ်တော်ကိုယ်စားလှယ်များ

စဉ်	လွှတ်တော်ကိုယ်စားလှယ်အမည်	ပါတီ/ တသီးပုဂ္ဂလအမည်	လွှတ်တော်အမည်
	အစီရင်ခံသည့်ကာလအတွင်း မရှိပါ။		

အခန်း(၆)

စီးပွားရေးဆိုင်ရာအချက်အလက်

စီးပွားရေးဆိုင်ရာ ခြုံငုံသုံးသပ်ချက်

၂၁။ ဒလမြို့နယ်သည် ရန်ကုန်တိုင်းဒေသကြီးအတွင်းတွင် တည်ရှိပြီး စီးပွားရေးအရ အချက်အခြာကျသော မြို့နယ်တစ်ခု ဖြစ်ပါသည်။ မြို့နယ်အတွင်းရှိ ဒေသခံပြည်သူလူထုသည် စိုက်ပျိုးရေးလုပ်ငန်းနှင့် ဝန်ဆောင်မှုလုပ်ငန်းကို အဓိက လုပ်ကိုင်ဆောင်ရွက်ကြပါသည်။ ဒလမြို့နယ်သည် ကုန်းလမ်း၊ ရေလမ်း၊ ရေကြောင်းလမ်းများဖြင့် သွားလာနိုင်ပြီး လမ်းပန်းဆက်သွယ်ရေး ကောင်းမွန်သော မြို့နယ်ဖြစ်ပါသည်။ မြို့နယ်၏အဓိကထွက်ကုန်များမှာ ဆန်စပါး ဖြစ်ပါသည်။



**မြေအသုံးချမှု**

၂၂။ ဒလမြို့နယ်၏ မြေအမျိုးအစားအလိုက် အသုံးချထားသည့် ဧကအား အောက်ပါအတိုင်း ဖော်ပြအပ်ပါသည်-

စဉ်	မြေအမျိုးအစား	ဧရိယာ(ဧက)
၁	အသားတင်စိုက်ပျိုးမြေဧရိယာပေါင်း	၄၆၆၉၇
	(က) လယ်မြေဧရိယာ	၄၆၆၁၅
	(ခ) ယာမြေ	-
	(ဂ) ကိုင်း/ကျွန်းမြေ	-
	(ဃ) ဥယျာဉ်မြေ	၂၀
	(င) ဓနိ	၆၂
၂	လှုပ်ထားမြေဧရိယာပေါင်း	၁၂၃
	(က) လယ်မြေဧရိယာ	၁၂၃
	(ခ) ယာမြေ	-
	(ဂ) ကိုင်း/ကျွန်းမြေ	-
	(ဃ) ဥယျာဉ်မြေ	-
	(င) ဓနိ	-
၃	စားကျက်မြေ	-
၄	စက်မှုလုပ်ငန်းသုံးမြေ	-
၅	မြို့မြေ	၁၆၉၇
၆	ရွာမြေ	၁၀၁၅
၇	အခြားမြေ	၁၇၅
၈	ကြိုးဝိုင်း/ကြိုးပြင်ကာကွယ်တော ဧရိယာ	-
၉	တောရိုင်း	-
၁၀	မြေရိုင်း	၇၇
၁၁	စိုက်ပျိုးခြင်းမပြုနိုင်သောဧရိယာ	၅၅၈၄
<b>စုစုပေါင်း</b>		<b>၅၅၃၆၈</b>

**ဆည်မြောင်းတာဝန်များနှင့် ဆည်ရေသောက်ဧရိယာ**

၂၃။ ဒလမြို့နယ်ရှိ ဆည်မြောင်းတာဝန်များနှင့် ဆည်ရေသောက် ဧရိယာမှာ အောက်ပါအတိုင်း ဖော်ပြအပ်ပါသည် -

(က) ကိုယ့်အားကိုယ်ကိုးဆည်များ

စဉ်	ဆည် အမည်	ဆည်အမျိုးအစား	ရေဝင်ဆံ့မှု (ကုဗပေ)	အကျိုးပြု ဧက
၁	-	-	-	-
မြို့နယ်ချုပ်	-	တင်ပြရန်မရှိပါ		-

(ခ) မြစ်ရေတင်စီမံကိန်းများ

စဉ်	စီမံကိန်းအမည်	တည်နေရာ	အကျိုးပြုဧက	မှတ်ချက်
၁	-	-	-	-
မြို့နယ်ချုပ်	-	တင်ပြရန်မရှိပါ	-	-

(ဂ) တာဝန်များ/ရေထိန်းတံခါး

စဉ်	တာဝန်/ရေထိန်းတံခါး			ကာကွယ်သည့် မြစ်/ချောင်း	အကျိုးပြု ဧက
	အမည်	အမျိုးအစား	အရှည် (ပေ)		
၁	ရခိုင်ချောင်ရေတံခါး	သံကူကွန်ကရစ်	(၈'x၈') (၆) ပေါက်	ရခိုင်ချောင်	၃၅၀၀
၂	အုန်းပင်ချောင်(ထော်အောက်ရေ) ရေတံခါး	သံကူကွန်ကရစ်	(၄.၅'x၆') (၄) ပေါက်	အုန်းပင်ချောင်	၃၅၀
၃	ခနောင်ရေတံခါး	သံကူကွန်ကရစ်	(၄'x၆') (၄) ပေါက်	ခနောင်ချောင်း	၂၀၀၀
၄	တုံးတင်ကံတာ	မြေသားတာဝန်	၇၃၉၂၀	ရန်ကုန်မြစ်	၆၂၉၁
မြို့နယ်ချုပ်					၁၂၁၄၁

**စိုက်ပျိုးရေးလုပ်ငန်း**

၂၄။ ဒလမြို့နယ်၏စိုက်ပျိုးရေးလုပ်ငန်းဆောင်ရွက်နိုင်မှု အခြေအနေ မှာ အောက်ပါအတိုင်း ဖြစ်ပါသည် -

**(က) အဓိကသီးနှံ(၁၀)မျိုး စိုက်ပျိုးထုတ်လုပ်မှု**

စဉ်	သီးနှံ အမည်	၂၀၂၁-၂၀၂၂ လျာထားဧက		၂၀၂၂ - ၂၀၂၃ ခုနှစ်			
				စိုက်	ရိတ်	နှုန်း	အထွက် (တင်း)
၁	စပါးပေါင်း	နွေ	၇၉၅	၈၄၀	၁၄၁	၈၅.၁၅	၁၂၀၀၆
		မိုး	၄၆၆၉၉	၄၆၈၁၇	၄၆၈၁၇	၆၄.၄၉	၃၀၁၉၂၈
၂	မြေပဲ	မိုး	-	-	-	-	-
		ဆောင်း	-	-	-	-	-
၃	နှမ်း	မိုး	-	-	-	-	-
		ဆောင်း	-	-	-	-	-
၄	နေကြာ	ဆောင်း	-	၁၃၀	၁၀	၁၁.၆၀	၁၁၆
၅	မတ်ပဲ	-	-	-	-	-	-
၆	ပဲတီစိမ်း	မိုး	-	-	-	-	-
		ဆောင်း	-	၂	၂	၆.၀၀	၁၂
၇	ပဲစင်းငုံ	-	-	-	-	-	-
၈	ဝါ	-	-	-	-	-	-
၉	ကြံ	-	-	-	-	-	-
၁၀	အစေ့ထုတ် ပြောင်း	-	-	-	-	-	-

(ခ) နှစ်ရှည်သီးနှံစိုက်ပျိုးမှုအခြေအနေ

စဉ်	သီးနှံအမည်	စိုက် (ဧက)	ရိတ် (ဧက)	အထွက်နှုန်း (ပိဿာ)	အထွက်ပေါင်း (ပိဿာ)
၁	အုန်း	၅၃	၅၃	၄၅၆၇.၁၃	၂၄၂၀၅၈
	ကွမ်းသီး	၄	၄	၄၄၆.၂၅	၁၇၈၅
မြို့နယ်ချုပ်		၅၇	၅၇	၄၂၇၇.၃၅	၂၄၃၈၄၃

(ဂ) အခြားဈေးကွက်ဝင်သီးနှံများစိုက်ပျိုးထုတ်လုပ်မှု

စဉ်	သီးနှံအမည်	စိုက်ဧက	ရိတ်ဧက	အထွက်နှုန်း	အထွက်ပေါင်း
၁	-	-	-	-	-
မြို့နယ်ချုပ်		-	တင်ပြရန်မရှိပါ။		

(ဃ) လယ်ယာသုံးစက်ကိရိယာ သုံးစွဲမှုအခြေအနေ

စဉ်	အစိုးရ							ပုဂ္ဂလိက						
	လယ် ထွန် စက်	လက် တွန်း ထွန် စက်	မျိုး စေ့ ချ စက်	Combine Harvester	ရိတ် သိမ်း စက်	ချွေလှေ့ စက်	ရေ စုပ် စက်	လယ် ထွန် စက်	လက် တွန်း ထွန် စက်	မျိုး စေ့ ချ စက်	Combine Harvester	ရိတ်သိမ်း စက်	ချွေလှေ့ စက်	ရေ စုပ်စက်
၁	-	-	-	-	-	-	-	၁၃	၇၆၄	-	-	၁၆	၃	၄၃၀

(င) လယ်ယာသုံးထယ်၊ ထွန်နှင့် ကျွဲ၊ နွားကောင်ရေ

စဉ်	ထယ်အရေအတွက်	ထွန်အရေအတွက်	ကျွဲနွားကောင်ရေ	နွားကောင်ရေ
၁	၂၄၂၀	၃၁၂၅	၂၁၅၁	-

( စ ) ဒေသတွင်း ဆန်ဖူလုံမှု ရာခိုင်နှုန်း

စဉ်	အကြောင်းအရာ	ရေတွက်ပုံ	၂၀၂၁ - ၂၂ အမှန်	၂၀၂၂ - ၂၃ အမှန်	မှတ်ချက်
၁	လူဦးရေ	ဦး	၁၈၇၈၁၃	၁၈၂၇၁၃	
၂	လူတစ်ဦးတစ်နှစ်စားသုံးမှု		၁၃	၁၃	
	- ကျေးလက်နေ	တင်း	၁၅	၁၅	
	- မြို့နေ	တင်း	၁၂	၁၂	
၃	ဝမ်းစာလိုအပ်ချက်	တင်း	၂၄၄၁၅၆၉	၂၃၇၅၂၆၉	
၄	စပါးစိုက်ဧကပေါင်း	ဧက	၄၇၄၉၅	၄၇၆၅၇	
	- အထွက်နှုန်း	တင်း	၆၄.၀၇	၇၈.၃၂	
	- အထွက်တင်း	တင်း	၃၀၄၃၀၄၂	၃၇၃၂၄၉၆	
၅	လာမည့်နှစ် စပါးစိုက်ဧက	ဧက	၄၇၉၉၅	၄၇၆၅၇	
၆	ချန်လှပ်ရမည့်တင်း	တင်း	၉၄၉၉၀	၉၅၃၁၄	
၇	အသုံးပြုတင်း	တင်း	၂၆၇၉၀၄၄	၂၆၁၃၅၅၄	
၈	ပိုလျှံမှု	တင်း	၃၆၃၉၉၈	၁၁၁၈၉၄၂	
၉	ဝမ်းစာကျန်ရှိမှု	တင်း	၃၆၃၉၉၈	၁၁၁၈၉၄၂	
၁၀	ဖူလုံမှု	%	၁၁၃.၅၉	၁၄၂.၈၁ %	

( ဆ ) ဒေသတွင်းဆီဖူလုံမှုရာခိုင်နှုန်း

စဉ်	အကြောင်းအရာ	ရေတွက်ပုံ	၂၀၂၁ - ၂၂ အမှန်	၂၀၂၂ - ၂၃ အမှန်	မှတ်ချက်
၁	လူဦးရေ	ဦး	-	-	-
၂	လူတစ်ဦးတစ်နှစ်စားသုံးမှု	ပိဿာ	-	-	-
	ဝမ်းစာလိုအပ်ချက်	တန်	-	-	-
	ဆီထွက်ရှိမှု	တင်း	-	-	-
၃	အလေအလွင့်နှင့် အခြား	တင်း	-	-	-
၄	ချန်လှပ်ရမည့်တင်း	ဧက	-	-	-
	အသုံးပြုမှု	မက်/တန်	-	-	-
	လိုအပ်မှု	မက်/တန်	-	-	-
၅	ဖူလုံမှု	ရာခိုင်နှုန်း	-	-	-

**မွေးမြူရေးလုပ်ငန်းများ**

၂၅။ ဒလမြို့နယ်၏ မွေးမြူရေးလုပ်ငန်း ဆောင်ရွက်နိုင်မှု အခြေအနေ မှာ အောက်ပါအတိုင်းဖြစ်ပါသည်-

**(က) မွေးမြူရေးဇုန်များ**

စဉ်	ဇုန်အမည်	ကျွဲ	နွား	ဝက်	သိုး/ ဆိတ်	ကြက်	ဘဲ	ငုံး
၁	-	-	-	-	-	-	-	-
မြို့နယ်ချုပ်		-	တင်ပြရန်မရှိပါ			-	-	-

**(ခ) မြို့နယ်မွေးမြူရေး (ကောင်ရေ)**

စဉ်	မြို့နယ်	ခုနှစ်	ကျွဲ	နွား	ဝက်	သိုး/ ဆိတ်	ကြက်	ဘဲ	ငုံး
၁	ဒလ	၂၀၂၂-၂၀၂၃	၆၁	၂၈၆၅	၈၅၀	၁၁၁၀	၁၀၉၁၉	၄၅၂၂	-
မြို့နယ်ချုပ်		၂၀၂၁-၂၀၂၃	၆၁	၂၈၆၅	၈၅၀	၁၁၁၀	၁၀၉၁၉	၄၅၂၂	-

**(ဂ) မြို့နယ်အသားထုတ်လုပ်မှု (ပိဿာ)**

စဉ်	မြို့နယ်	ခုနှစ်	ကျွဲ	နွား	ဝက်	သိုး/ ဆိတ်	ကြက်	ဘဲ	ငုံး
၁	ဒလ	၂၀၂၂-၂၀၂၃	၃၆၆	၁၇၁၉၀	၂၃၀၉၅	၃၁၁၀	၃၉၅၅၀	၇၈၃၅	-
မြို့နယ်ချုပ်		၂၀၂၂-၂၀၂၃	၃၆၆	၁၇၁၉၀	၂၃၀၉၅	၃၁၁၀	၃၉၅၅၀	၇၈၃၅	-

**(ဃ) မြို့နယ်ကြက်/ဘဲ/ငုံးဥထုတ်လုပ်မှု (လုံး)**

စဉ်	မြို့နယ်	ခုနှစ်	ကြက်ဥ	ဘဲဥ	ငုံးဥ
၁	ဒလ	၂၀၂၂-၂၀၂၃	၂၃၅၈၅၀	၁၈၀၈၈၀	-
မြို့နယ်ချုပ်		၂၀၂၂-၂၀၂၃	၂၃၅၈၅၀	၁၈၀၈၈၀	-

( င ) မြို့နယ်နို့ထွက်ပစ္စည်းထုတ်လုပ်မှု

စဉ်	မြို့နယ်	ခုနှစ်	နို့စားနွား(ကောင်ရေ)	နို့ထွက်(ပိဿာ)
၁	ဒလ	၂၀၂၂-၂၀၂၃	၂၁	၃၀၅၆၆၀
မြို့နယ်ချုပ်		၂၀၂၂-၂၀၂၃	၂၁	၃၀၅၆၆၀

( စ ) မြို့နယ်ငါး၊ ပုစွန်မွေးမြူမှု အခြေအနေ

စဉ်	ခုနှစ်	ငါး			ပုစွန်		
		အရေအတွက် (တန်)	ဧက	ထုတ်လုပ်မှု ပိဿာ	အရေအတွက် (တန်)	ဧက	ထုတ်လုပ်မှု ပိဿာ
၁	၂၀၂၂-၂၀၂၃	-	တင်ပြရန်မရှိပါ။		-	-	-

( ဆ ) ရေချိုရေငန်ငါးဖမ်းလုပ်ငန်းမှအသားထုတ်မှု(တန်)

+

စဉ်	ခုနှစ်	ငါး			ပုစွန်		
		လေလံအရေအတွက်	လုပ်ငန်းအရေအတွက်	ထုတ်လုပ်မှု (တန်)	လေလံအရေအတွက်	လုပ်ငန်းအရေအတွက်	ထုတ်လုပ်မှု (တန်)
၁	၂၀၂၂-၂၀၂၃	-	တင်ပြရန်မရှိပါ။		-	-	-



**စက်မှုလက်မှုလုပ်ငန်း**

၂၆။ ဒလမြို့နယ်၏ စက်မှုလက်မှုလုပ်ငန်း ဆောင်ရွက်နိုင်မှုအခြေအနေ မှာ အောက်ပါအတိုင်းဖြစ်ပါသည်-

**(က) စက်မှုဇုန်များ**

စဉ်	စက်မှုဇုန် အမည်	စက်ရုံအမည်	ထုတ်လုပ်သည့် ပစ္စည်းများ
၁	-	-	-
မြို့နယ်ချုပ်		တင်ပြရန်မရှိပါ	-

**(ခ) မြို့နယ်ရှိစက်ရုံများ**

စဉ်	မြို့နယ်	စက်ရုံအမည်	အမျိုးအစား	နိုင်ငံပိုင်	ပုဂ္ဂလိက ပိုင်	လုပ်သား အင်အား
၁	ဒလ	ဒလ	သင်္ဘောကျင်း	၁	-	၁၇၂
၂		အုံကြီး	သင်္ဘောကျင်း	၁	-	၄၃
မြို့နယ်ချုပ်				၂	-	၂၁၅

**(ဂ) မြို့နယ်ရှိအလုပ်ရုံများ**

စဉ်	မြို့နယ်	အလုပ်ရုံ အမည်	အမျိုးအစား	နိုင်ငံပိုင်	ပုဂ္ဂလိက ပိုင်	လုပ်သား အင်အား
၁	ဒလ	လွန်း	ရေစိုလွန်း	-	၃	၅၆
၂	ဒလ	တွင်ခုံ	တွင်ခုံ	-	၁	၁၀
မြို့နယ်ချုပ်				-	၄	၆၆

(ဃ) အိမ်တွင်းစက်မှုလက်မှုလုပ်ငန်းများ

စဉ်	မြို့နယ်	စက်မှုလက်မှုလုပ်ငန်းအမျိုးအစား	အရေအတွက်	လုပ်သားအင်အား
၁	ဒလ	စက်ချုပ်လုပ်ငန်း	၃၀	၃၀
၂	ဒလ	ပန်းတိမ်လုပ်ငန်း	၇	၇
၃	ဒလ	ပန်းဘဲ	၂	၆
၄	ဒလ	မုန့်လုပ်ငန်း	၅	၄၁
၅	ဒလ	အုန်းဆံကြိုးလုပ်ငန်း	-	-
မြို့နယ်ချုပ်			၄၄	၈၄

သစ်တောလုပ်ငန်းဆောင်ရွက်မှုအခြေအနေ

၂၇။ ဒလမြို့နယ်၏ သစ်တောလုပ်ငန်းနှင့် ပတ်သက်သော အချက်အလက်များမှာ အောက်ပါအတိုင်း ဖြစ်ပါသည်-

(က) သစ်တောများ

စဉ်	အကြောင်းအရာ	ဧရိယာ(ဧက)	ပေါက်သည့်အပင်များ
၁	ကြိုးဝိုင်း	-	-
၂	ကြိုးပြင်	-	-
မြို့နယ်ချုပ်	-	တင်ပြရန်မရှိပါ။	-

(ခ) စီးပွားဖြစ်သစ်တောစိုက်ခင်း

စဉ်	စိုက်ပျိုးသူ	နိုင်ငံ/ပုဂ္ဂလိကပိုင်	စိုက်ဧက	တည်နေရာ	အပင်အမျိုးအစား	အရေအတွက်
၁	-	-	-	-	-	-
မြို့နယ်ချုပ်		-	တင်ပြရန်မရှိပါ။		-	-

(ဂ) သစ်ထုတ်လုပ်မှု

စဉ်	အမျိုးအစား	နိုင်ငံ	ပုဂ္ဂလိကပိုင်	ထုတ်လုပ်မှု(တန်)
၁	ကျွန်း	-	-	-
၂	ပျဉ်းကတိုး	-	-	-
၃	ပိတောက်	-	-	-
၄	ကညင်	-	-	-
၅	အင်/အင်ကြင်း	-	-	-
၆	အခြား	-	-	-
မြို့နယ်ချုပ်		-	တင်ပြရန်မရှိပါ	-

(ဃ) သစ်တောထွက်ပစ္စည်းများ

စဉ်	အမျိုးအစား	ရေတွက်ပုံ	ထုတ်လုပ်မှု
၁	ထင်း	ကုဗတန်	မရှိပါ။
၂	မီးသွေး	ကုဗတန်	။
၃	ဝါး	လုံး(၁၀၀)	။
၄	ကြိမ်	လုံး(၁၀၀)	။
၅	ရှားစေး	ပိဿာ	မရှိပါ။
၆	သစ်ခေါက်	ပိဿာ	။
၇	သစ်ခွ	ပိဿာ	။
၈	သနပ်ခါး	ပိဿာ	။
၉	ဖာလာစေ့	ပိဿာ	။
၁၀	ပျားရည်	ပိဿာ	။
၁၁	ခနိ	ဗျစ်	။

**တွင်းထွက်ပစ္စည်းထုတ်လုပ်မှုလုပ်ငန်း**

၂၈။ ဒလမြို့နယ်၏ တွင်းထွက်ပစ္စည်း ထုတ်လုပ်မှုလုပ်ငန်းနှင့် ပတ်သက်သော အချက်အလက်များမှာ အောက်ပါအတိုင်းဖြစ်ပါသည်-

**(က) ဓါတ်သတ္တုတူးဖော်ထုတ်လုပ်မှု**

စဉ်	ဓါတ်သတ္တုအမျိုးအစား	ထွက်ရှိသည့်ဒေသ	ထုတ်လုပ်မှုပမာဏ	ထုတ်လုပ်မှုတန်ဖိုး (ကျပ်သန်းပေါင်း)
	-	-	-	-
	မြို့နယ်ချုပ်	-	တင်ပြရန်မရှိပါ။	-

**(ခ) ကျောက်မျက်တူးဖော်ထုတ်လုပ်မှု**

စဉ်	လုပ်ငန်းတည်နေရာ	ကျောက်မျက်ရတနာအမျိုးအစား							
		ရွှေ	ငွေ	ကျောက်စိမ်း	နီလာ	စိန်	ပတ္တမြား	ပုလဲ	စသည်
၁	-	-	-	-	-	-	-	-	-
	မြို့နယ်ချုပ်	-	-	တင်ပြရန်မရှိပါ။			-	-	-

**စွမ်းအင်နှင့်လျှပ်စစ်ကဏ္ဍ**

၂၉။ ဒလမြို့နယ်၏ စွမ်းအင်/လျှပ်စစ်ကဏ္ဍနှင့် ပတ်သက်သော အချက်အလက်များမှာ အောက်ပါအတိုင်း ဖြစ်ပါသည် -

**(က) ဓါတ်ဆီ/ဒီဇယ်အရောင်းဆိုင်**

စဉ်	မြို့နယ်	ဆိုင်အမည်	နိုင်ငံပိုင်	ပုဂ္ဂလိကပိုင်	တစ်နှစ်ရောင်းချမှုစည်ပေါင်း	
					ဓါတ်ဆီ	ဒီဇယ်
၁	ဒလ	APEX	-	၁	၇၃၉၉.၉၆	၇၄၇၅.၄
၂		MAX	-	၁	၁၁၃၀၇.၅၈	၇၄၇၉
၃		YP	-	၁	၄၁၅၅.၆၄	၇၁၉၇.၉
	မြို့နယ်ချုပ်			၃	၂၂၈၆၃.၁၈	၂၂၁၅၂.၃

( ခ ) သဘာဝဓါတ်ငွေ့အရောင်းဆိုင်များ

စဉ်	သဘာဝဓါတ်ငွေ့ဆိုင်အမည်	နိုင်ငံပိုင်	ပုဂ္ဂလိကပိုင်	တစ်နှစ်ရောင်းရကုဗပေပေါင်း
၁	-	-	-	-
မြို့နယ်ချုပ်		တင်ပြရန်မရှိပါ။		-

ပို့ဆောင်ရေးနှင့် လမ်းပန်းဆက်သွယ်ရေးလုပ်ငန်း

၃၀။ ဒလမြို့နယ်၏ ပို့ဆောင်ရေးနှင့် လမ်းပန်းဆက်သွယ်ရေးလုပ်ငန်းနှင့်ပတ်သက်သော အချက်အလက်များမှာ အောက်ပါအတိုင်းဖြစ်ပါသည် -

(က) လေကြောင်းလမ်း

စဉ်	လေဆိပ်/ရဟတ်ယာဉ်ကွင်းအမည်	တည်နေရာ	မှတ်ချက်
၁	-	-	-
မြို့နယ်ချုပ်		တင်ပြရန်မရှိပါ။	-

(ခ) ရေကြောင်းလမ်း

စဉ်	ရေကြောင်းလမ်းအမည်	မြို့နယ်အတွင်း		အရှည်ရေမိုင်	ဆိပ်ကမ်းအရေအတွက်	
		မှ	ထိ		သင်္ဘောဆိပ်	အခြား
၁	ဒလ-ရန်ကုန်သင်္ဘော	-	-	၀.၅	၁	-
၂	သမတကူးတို့သ/မ	-	-	၀.၅	-	၁
၃	ကမာအောင်ဆိပ်	-	-	၀.၅	-	၁

စဉ်	ရေကြောင်းလမ်းအမည်	မြို့နယ်အတွင်း		အရှည် ရေမိုင်	ဆိပ်ကမ်း အရေအတွက်	
		မှ	ထိ		သင်္ဘော ဆိပ်	အခြား
၄	တံလျှပ်ဆိပ်	-	-	၀.၅	-	၁
၅	ကမာကသွယ်သ/မ	-	-	၀.၅	-	၁
၆	စက်မြေကူးတို့သ/မ	-	-	၀.၅	-	၁
၇	ကမာကဆစ်သ/မ	-	-	၀.၅	-	၁
၈	မှော်စက်သ/မ	-	-	၀.၅	-	၁
၉	ကျောင်းစုဆိပ်	-	-	၀.၅	-	၁
၁၀	ဆာပါချောင်ဆိပ်	-	-	၀.၅	-	၁
မြို့နယ်ချုပ်		-	-	၅	၁	၉

( ဂ ) ရထားလမ်းနှင့် ဘူတာရုံများ

စဉ်	ရထားလမ်းအမည်	မြို့နယ်အတွင်း		အရှည် မိုင်	ဘူတာ အရေအတွက်	
		မှ	ထိ		ကြီး	သေး
၁	-	-	-	-	-	-
မြို့နယ်ချုပ်		တင်ပြရန်မရှိပါ။			-	-

( ဃ ) ကားဂိတ်များ

စဉ်	မြို့နယ်	ကားဂိတ်အမည်	ပြေးဆွဲသည့် ခရီးစဉ်	ပြေးဆွဲသည့် ယာဉ် အမျိုးအစား	ပြေးဆွဲသည့် ယာဉ်စီးရေ
၁	ဒလ	တွံတေးမြို့နယ် သယ်ယူပို့ဆောင်ရေး ကြီးကြပ်မှုကော်မတီ	တွံတေး - ဒလ	ကက ယာဉ်ငယ်	၂၃၈

စဉ်	မြို့နယ်	ကားဂိတ်အမည်	ပြေးခွဲသည့် ခရီးစဉ်	ပြေးခွဲသည့် ယာဉ် အမျိုးအစား	ပြေးခွဲသည့် ယာဉ်စီးရေ
၂	ဒလ	ကော့မှူးမြို့နယ် သယ်ယူပို့ဆောင် ရေးကြီးကြပ်မှု ကော်မတီ	ကော့မှူး - ဒလ	ကက ယာဉ်ငယ် မိုခရိုဘတ်စ်	၈၉ ၃၁
၃	ဒလ	ကွမ်းခြံကုန်းမြို့နယ် သယ်ယူပို့ဆောင်ရေး ကြီးကြပ်မှုကော်မတီ	ကွမ်းခြံကုန်း - ဒလ	ကက ယာဉ်ငယ် မိုခရိုဘတ်စ်	၁၀၄ ၂၈
၄	ဒလ	စံဝေလကုမ္ပဏီ	တံတေး - ဒလ - ကွမ်းခြံကုန်း - ကော့မှူး - ဒလ	စီးတီးဘတ်စ်	၅
၅	ဒလ	ထက်အောင်ကျော်	ဒလ - ဖျာပုံ - ဘိုကလေး	မိနီဘတ်စ်	၂၅
၆	ဒလ	ပိုင်ဇရာ	ဒလ - ဖျာပုံ - ကျိုက်လတ်	မိနီဘတ်စ်	၁၁
၇	ဒလ	ရတနာမိုး	ဒလ - ဘိုကလေး	မိုခရိုဘတ်စ်	၁၁
၈	ဒလ	မင်းမြီးမောက်	ဒလ - ဘိုကလေး	မိုခရိုဘတ်စ်	၈
၉	ဒလ	ရွှေသူဌေး	ဒလ - ဖျာပုံ	မိုခရိုဘတ်စ်	၁၂
၁၀	ဒလ	ကြံတိုင်းအောင်	ဒလ - ဖျာပုံ	မိုခရိုဘတ်စ်	၁၂
၁၁	ဒလ	ရွှေဇရာ	ဘိုကလေး - ဖျာပုံ - ဒလ	မိုခရိုဘတ်စ်	၂၄
၁၂	ဒလ	ရွှေမြန်မာ(DDY)	ဒေးဒရဲ - ဒလ	မိုခရိုဘတ်စ်	၂
၁၃	ဒလ	ထိပ်တန်း	ဒေးဒရဲ - ဒလ	မိုခရိုဘတ်စ်	၆
၁၄	ဒလ	ပန်းရိုးမ	မအူပင် - ဒလ	မိုခရိုဘတ်စ်	၁၆
၁၅	ဒလ	ကောင်းထက်သူ/ ရွှေလမင်း	မအူပင် - ဒလ	မိုခရိုဘတ်စ်	၄၃
၁၆	ဒလ	တိုးဇရာ	မအူပင် - ဒလ	မိုခရိုဘတ်စ်	၇
၁၇	ဒလ	အောင်တံခွန်	မအူပင် - ဒလ	မိုခရိုဘတ်စ်	၅
၁၈	ဒလ	ဂုဏ်ဆင့်သူ	ကျိုက်လတ်-မအူပင်-ဒလ	မိုခရိုဘတ်စ်	၃
၁၉	ဒလ	မြစ်ဇရာကျော်	မအူပင် - ဒလ	ကကယာဉ်ငယ်	၁၇
မြို့နယ်ချုပ်					၇၅၄

စဉ်	မြို့နယ်	ကားဂိတ်အမည်	ပြေးဆွဲသည့် ခရီးစဉ်	ပြေးဆွဲသည့် ယာဉ် အမျိုးအစား	ပြေးဆွဲသည့် ယာဉ်စီးရေ
၂၀	ဒလ	ထာဝရ	ဒလ - ဖျာပုံ	ကကယာဉ်ငယ်	၁၂
၂၁	ဒလ	ရွှေမြိသာ	ဒလ - ဖျာပုံ	ကကယာဉ်ငယ်	၁၀
၂၂	ဒလ	ရာသက်ပန်	ဖျာပုံ - ဒလ	ကကယာဉ်ငယ်	၁၁
၂၃	ဒလ	အောင်စစ်သည်	ဖျာပုံ - ဒလ	ကကယာဉ်ငယ်	၈
၂၄	ဒလ	နိုင်အောင်ကျော်	ဒလ - ဖျာပုံ - ဘိုကလေး	မိနီဘတ်စ်	၇
၂၅	ဒလ	ပါရမီ	ဘိုကလေး - ဒလ	မိနီဘတ်စ်	၄
၂၆	ဒလ	သံမဏိနဂါး	ဘိုကလေး - ဖျာပုံ - ဒလ	မိုခရိုဘတ်စ်	၂
၂၇	ဒလ	ရွှေသစ္စာ	ဒေးဒရဲ - ဒလ	မိနီဘတ်စ်	၁
၂၈	ဒလ	ပင်မ(BM)	ဖျာပုံ - ဒလ	မိနီဘတ်စ်	၂
မြို့နယ်ချုပ်					၇၅၄

လမ်းဦးစီးဌာနနှင့် တံတားဦးစီးဌာနများမှ ဆောင်ရွက်သည့် လုပ်ငန်းများ

၃၁။ လမ်းဦးစီးဌာနနှင့် တံတားဦးစီးဌာနများမှ ဆောင်ရွက်သည့် လုပ်ငန်းများမှာ အောက်ပါအတိုင်း ဖြစ်ပါသည် -

(က) ကားလမ်း

စဉ်	ကားလမ်းအမည်	မြို့နယ်အတွင်း		အရှည်မိုင်
		မှ	ထိ	
၁	ဒလ - သခွပ် - လက်ခုပ်ကုန်း - ကညင်ကုန်းလမ်း	၀/၀	၁၃/၅	၁၃/၅
	မြို့နယ်ချုပ်	၀/၀	၁၃/၅	၁၃/၅



( ခ ) မြို့နယ်ချင်းဆက်လမ်းများ

စဉ်	လမ်းအမည်	အရှည် (ပိုင်-ဖာလုံ)	အမျိုးအစား			မှတ် ချက်
			ကတ္တရာ/ ကွန်ကရစ်	ကျောက်ချော	အမာခံလမ်း	
၁	ဒလ - တွံတေး	၁၇	၁	-	-	
၂	ဒလ - ကော့မှူး	၂၄	၁	-	-	
၃	ဒလ-ကွမ်းခြံကုန်း	၃၆	၁	-	-	
၄	ဒလ-ဓနုတ်	၁၄	၁	-	-	
မြို့နယ်ချုပ်		၉၁	၄	-	-	

( ဂ ) တံတားများ

(၁) ပေ(၁၈၀)အထက်တံတားများ

စဉ်	တံတားအမည်	အရှည် (ပေ)	အမျိုးအစား	တည် ဆောက် သည့်ခုနှစ်	သွားလာ နိုင်သည့်ယာဉ် (ကား/ရထား)
၁	ကမာအောင်	၁၉၀	သံကူ ကွန်ကရစ်	၂၀၁၅	၁၆ တန်
၂	အလံငူ	၁၉၂	သံကူ ကွန်ကရစ်	၂၀၁၅	၁၆ တန်
၃	ရခိုင်ချောင်	၂၅၀	သံကူ ကွန်ကရစ်	၂၀၁၅	၁၆ တန်
၄	သခွပ်	၄၉၅	သံကူကွန်ကရစ်	၂၀၂၀	၁၆ တန်
မြို့နယ်ချုပ်		-	-	-	၁၆ တန်

(၂) ပေ(၁၈၀)အောက်တံတားများ

စဉ်	ပေ(၅၀)မှ (၁၈၀)ရှိ တံတားအမည်	အရှည် (ပေ)	အမျိုးအစား	တည်ဆောက်သည့် ခုနှစ်	သွားလာ နိုင်သည့်ယာဉ် (ကား/ရထား)	ပေ(၅၀) အောက်တံတား အရေအတွက်
၁	ကမာအောင်	၉၇	သံကူကွန်ကရစ်	-	ကား	၁
၂	ဖဲ-နံပါတ်	၇၅	သံဘေလီ	-	ကား	၁
၃	ဒေါ်သာချောင်း	၇၅	သံကူကွန်ကရစ်	-	ကား	၁
၄	သနပွင်	၇၀	သံကူကွန်ကရစ်	-	ကား	၁
၅	ခနောင်	၅၀	ဘေလီ	-	ကား	၁
၆	ဒေါ်သာချောင်း	၂၀	သံကူကွန်ကရစ်	-	ကား	၁
၇	ဒေါ်သာချောင်း	၂၅	သံကူကွန်ကရစ်	-	ကား	၁
၈	ကမာကဆစ်	၂၅	သံကူကွန်ကရစ်	-	ကား	၁
၉	ရခိုင်ချောင်	၂၅	သံကူကွန်ကရစ်	-	ကား	၁
၁၀	မှော်စက်	၂၅	သံကူကွန်ကရစ်	-	ကား	၁
၁၁	ဝန်ထမ်းအိမ်ရာ	၂၅	သံကူကွန်ကရစ်	-	ကား	၁
၁၂	ဆာပါချောင်	၂၅	သံကူကွန်ကရစ်	-	ကား	၁
၁၃	ထူးကြီး	၂၅	သံကူကွန်ကရစ်	-	ကား	၁
၁၄	သရောတန်း	၂၅	သံကူကွန်ကရစ်	-	ကား	၁
၁၅	လိပ်ကုန်း	၂၅	သံကူကွန်ကရစ်	-	ကား	၁
မြို့နယ်ချုပ်		-	-	-	-	၁၅

(ဃ) လမ်းတံတားသုံးစက်ကိရိယာများ

စဉ်	မြို့နယ်	လမ်းတံတားသုံးစက်ကိရိယာများ				လုပ်သား ဦးရေ
		မြေထိုး စက်	မြေကော် စက်	မြေကြိတ် စက်	မြေသယ် ယာဉ်	
၁	ဒလမြို့နယ်	-	-	၁	-	၂၀
မြို့နယ်ချုပ်		-	-	၁	-	၂၀

( င ) လမ်း/ တံတားအသုံးပြုခကောက်ခံသည့်လုပ်ငန်း

စဉ်	တိုးဂိတ် အမည်	တည်နေရာ	လမ်း/တံတားအရှည်		ကုမ္ပဏီ/အဖွဲ့အစည်း/ လူပုဂ္ဂိုလ်
			မှ	ထိ	
၁	-	-	-	-	-
မြို့နယ်ချုပ်		-	တင်ပြရန်မရှိပါ။		-

ဟိုတယ်နှင့် ခရီးသွားလုပ်ငန်း

၃၂။ ဒလမြို့နယ်ရှိ ဟိုတယ်နှင့်ခရီးသွားလုပ်ငန်းနှင့် ပတ်သက်သော အချက်အလက်များမှာ အောက်ပါအတိုင်းဖြစ်ပါသည်-

(က) ဟိုတယ်၊ မိုတယ်၊ အင်း၊ တည်းခိုခန်း

(၁) ဟိုတယ်

စဉ်	ဟိုတယ်အမည်	ဟိုတယ်		အဆင့်	အခန်း ပေါင်း
		နိုင်ငံပိုင်	ပုဂ္ဂလိကပိုင်		
၁	-	-	-	-	-
မြို့နယ်ချုပ်		-	တင်ပြရန်မရှိပါ။		-

(၂) မိုတယ်၊ အင်း၊ တည်းခိုခန်း

စဉ်	မိုတယ်အရေအတွက်	အင်းအရေအတွက်	တည်းခိုခန်း အရေအတွက်
၁	-	-	၁၂
မြို့နယ်ချုပ်	-	-	၁၂

( ခ ) ကမ်းခြေနှင့် အပန်းဖြေနေရာများ

စဉ်	ကမ်းခြေ/အပန်းဖြေနေရာအမည်	တည်နေရာ
၁	-	-
မြို့နယ်ချုပ်	တင်ပြရန်မရှိပါ။	

**သမဝါယမအသင်းများ**

၃၃။ ဒလမြို့နယ်တွင်ရှိသော သမဝါယမအသင်းများမှာ အောက်ပါအတိုင်း ဖြစ်ပါသည်-

စဉ်	မြို့နယ်	သမဝါယမအသင်းပေါင်း	သမဝါယမအသင်းစုပေါင်း	မှတ်ချက်
၁	ဒလ	၅၃	၁	
မြို့နယ်ချုပ်		၅၃	၁	

**စီးပွားရေးဆိုင်ရာ အခြေခံအဆောက်အဦများ**

၃၄။ ဒလမြို့နယ်တွင်ရှိသော စီးပွားရေးဆိုင်ရာအခြေခံ အဆောက်အဦများမှာ အောက်ပါအတိုင်း ဖြစ်ပါသည် -

(က) ကုမ္ပဏီ၊ကုန်စည်ခိုင်၊ပွဲရုံများ၊ဈေးနှင့်ကုန်တိုက်များ

(၁) ကုမ္ပဏီများ

စဉ်	ကုမ္ပဏီအမည်	ဆောင်ရွက်သည့်လုပ်ငန်း	တည်နေရာ
၁	-	-	-
မြို့နယ်ချုပ်		တင်ပြရန်မရှိပါ	

(၂) ကုန်စည်ခိုင်များ

စဉ်	မြို့နယ်	ကုန်စည်ခိုင်အမည်	ရောင်းဝယ်သည့်ပစ္စည်းများ	တည်နေရာ
၁	ဒလ	-	-	-
မြို့နယ်ချုပ်		တင်ပြရန်မရှိပါ		-

(၃) ပွဲရုံများ

စဉ်	မြို့နယ်	ပွဲရုံအမည်	ရောင်းဝယ် သည့်ပစ္စည်းများ	တည်နေရာ
၁	ဒလ	အောင်ငွေတိုး	ငါး	ဗညားဒလရပ်ကွက်
၂	ဒလ	မိဘမေတ္တာ	ငါး	ဗညားဒလရပ်ကွက်
၃	ဒလ	ဦးကျောက်ခဲ	ငါး	ဗညားဒလရပ်ကွက်
၄	ဒလ	စွမ်းအား	ငါး	ဗညားဒလရပ်ကွက်
၅	ဒလ	ဖိုးထောင်	ငါး	ဗညားဒလရပ်ကွက်
၆	ဒလ	အဏ္ဏဝါမိုး	ငါး	ဗညားဒလရပ်ကွက်
၇	ဒလ	မိုးဇော်ဌေး	ငါး	ဗညားဒလရပ်ကွက်
၈	ဒလ	စန္ဒရာမိုး	ငါး	ဗညားဒလရပ်ကွက်
၉	ဒလ	အောင်ကျော်ဆန်း	ငါး	ဗညားဒလရပ်ကွက်
၁၀	ဒလ	မိသားစု	ငါး	ဗညားဒလရပ်ကွက်
၁၁	ဒလ	ရွှေဝင်းတိုး	ငါး	ဗညားဒလရပ်ကွက်
မြို့နယ်ချုပ်		-	-	-

(၄) ဈေးများ

စဉ်	မြို့နယ်	ဈေးအမည်	တည်နေရာ	မှတ်ချက်
၁	ဒလ	ဒလဈေး	မြို့မ(၂)ရပ်ကွက်	
၂	ဒလ	အောင်ဇေယျဈေး	ဗညားဒလရပ်ကွက်	
၃	ဒလ	ကမာကဆစ်ဈေး	ကမာကဆစ်ရပ်ကွက်	
မြို့နယ်ချုပ်				

(၅) ကုန်တိုက်များ

စဉ်	မြို့နယ်	ကုန်တိုက်အမည်	တည်နေရာ	မှတ်ချက်
၁	ဒလ	-	-	-
မြို့နယ်ချုပ်		တင်ပြရန်မရှိပါ။		-

(ခ) ဘဏ်များ

စဉ်	မြို့နယ်	ဘဏ်အမည်	အစိုးရပိုင်	ပုဂ္ဂလိကပိုင်	စုစုပေါင်း
၁	ဒလ	မြန်မာ့စီးပွားရေးဘဏ်	၁	-	၁
၂		ကမ္ဘောဇဘဏ်	-	၁	၁
	<b>မြို့နယ်ချုပ်</b>		<b>၁</b>	<b>၁</b>	<b>၂</b>

(ဂ) စတိုးဆိုင်နှင့်အရောင်းဆိုင်များ

စဉ်	ဆိုင်အမျိုးအစား	အရေအတွက်
၁	စတိုးဆိုင်	၂၁
၂	ရွှေဆိုင်	၃
၃	လျှပ်စစ်ပစ္စည်းဆိုင်	၈
၄	ဖုန်း/ဖုန်းပစ္စည်းအရောင်းဆိုင်	၁၂
၅	စာအုပ်ဆိုင်	-
၆	ဆေးဆိုင်	၇
၇	စားသောက်ဆိုင်	၃၂
၈	လက်ဖက်ရည်ဆိုင်	၆၅
၉	ကုန်မာဆိုင်	၃
၁၀	စိုက်ပျိုးရေးပစ္စည်းဆိုင်	-
၁၁	ဆောက်လုပ်ရေးပစ္စည်းဆိုင်	၄၃
၁၂	ဝန်ဆောင်မှုလုပ်ငန်းဆိုင်	-
၁၃	ဆန်ဆိုင်	၄
၁၄	အဝတ်အထည်ဆိုင်	၄
၁၅	နိဗ္ဗာန်ကုန်ဆိုင်	၂
	<b>မြို့ချုပ်</b>	<b>၂၀၄</b>

၃၅။ ဒလမြို့နယ်၏ စည်ပင်သာယာရေးလုပ်ငန်းများမှာ အောက်ပါ အတိုင်းဖြစ်ပါသည် -

(က) ဈေးလုပ်ငန်း

စဉ်	မြို့နယ်	ဈေးအမည်	ဆိုင်ခန်း အရေအတွက်	နိုင်ငံပိုင်	ပုဂ္ဂလိကပိုင်	တည်နေရာ
၁	ဒလ	ဒလဈေး	၃၆	၁	-	မြို့မ(၂)ရပ်ကွက်
၂		အောင်ဇေယျဈေး	၂၄၉	၁	-	ဗညားဒလရပ်ကွက်
၃		ကမာကဆစ်ဈေး	၃၈၃	၁	-	ကမာကဆစ်ရပ်ကွက်
မြို့နယ်ချုပ်			၆၆၈	၃	-	

(ခ) သောက်သုံးရေရရှိရေးလုပ်ငန်း

စဉ်	မြို့နယ်	စက်ရုံအမည်	တည်နေရာ	အမျိုးအစား	တစ်ရက် ထုတ်လုပ်မှု (ဂါလံ)	ဖြန့်ဖြူးနိုင်မှု (အိမ်ခြေ)
၁	ဒလ	ဒလမြို့နယ်ရေပေး ဝေရေးရုံး၊ ရေနှင့်သန့်ရှင်းမှုဌာန (စည်/ပင်)	ဗညားဒလ ရပ်ကွက်	NANO	၁.၅ သန်း	၄၇၃၈
မြို့နယ်ချုပ်			-	-	၁.၅ သန်း	၄၇၃၈

(ဂ) သန့်ရှင်းရေးလုပ်ငန်း

စဉ်	မြို့နယ်	သန့်ရှင်းရေးသုံးစက်ကိရိယာများ(စီး)				လုပ်သား ဦးရေ
		သန့်ရှင်းရေးယာဉ်	မိလ္လာယာဉ်	ပုံစုပ်စက်	ရေစုပ်စက်	
၁	ဒလ	၁၂	-	-	-	၇၀
မြို့နယ်ချုပ်		၁၂	-	-	-	၇၀

(ဃ) လမ်း/တံတားလုပ်ငန်း

(၁) လမ်းလုပ်ငန်း

စဉ်	မြို့နယ်	လမ်းပေါင်း (လမ်း)	စုစုပေါင်းလမ်းအရှည် (မိုင်)	ကတ္တရာလမ်းပေါင်း		ကျောက်ခင်းလမ်းပေါင်း		မြေသားလမ်းပေါင်း	
				လမ်း	မိုင်	လမ်း	မိုင်	လမ်း	မိုင်
၁	ဒလ	၅၆၉	၁၅၆ မိုင် ၄ ဖာလုံ	၁	၂ မိုင် ၂ ဖာလုံ	၄	၉ မိုင် ၁၀ ဖာလုံ	၁၄၄	၃၂ မိုင် ၄ ဖာလုံ
မြို့နယ်ချုပ်		၅၆၉	၁၅၆ မိုင် ၄ ဖာလုံ	၁	၂ မိုင် ၂ ဖာလုံ	၄	၉ မိုင် ၁၀ ဖာလုံ	၁၄၄	၃၂ မိုင် ၄ ဖာလုံ

(၂) တံတားလုပ်ငန်း

စဉ်	မြို့နယ်	တံတားပေါင်း(စင်း)				
		သံ	ကွန်ကရစ်	အုတ်	သစ်သား	ပေါင်း
၁	ဒလ	၇	၃၄	-	၃	၄၄
မြို့နယ်ချုပ်		၇	၃၄	-	၃	၄၄

(၃) လမ်းတံတားသုံးစက်ကိရိယာများ

စဉ်	မြို့နယ်	လမ်းတံတားသုံးစက်ကိရိယာများ				လုပ်သား ဦးရေ
		မြေထိုးစက်	မြေကော်စက်	မြေကြိတ်စက်	မြေသယ်ယာဉ်	
၁	ဒလ	-	-	၁	၁	၃
မြို့နယ်ချုပ်		-	-	၁	၁	၃



**ပုံနှိပ်လုပ်ငန်းနှင့် မီဒီယာလုပ်ငန်းများ**

၃၆။ ဒလမြို့နယ်တွင်ရှိသော ပုံနှိပ်တိုက်နှင့် မီဒီယာလုပ်ငန်းများမှာ အောက်ပါအတိုင်း ဖြစ်ပါသည်-

**(က) ပုံနှိပ်လုပ်ငန်းနှင့် တေးသံသွင်း၊ ဝီဒီယို**

စဉ်	မြို့နယ်	ပုံနှိပ်စက်		လူနံပါတ်	ဧရိယာ	တေးသံသွင်း	ဝီဒီယို
		နှိုင်းပုံနှိပ်	လုပ်ငန်းစဉ်				
၁	ဒလ	-	-	၉	၃၅	-	-
မြို့နယ်ချုပ်		-	-	၉	၃၅	-	-

**(ခ) မီဒီယာလုပ်ငန်းများ**

စဉ်	မြို့နယ်	သတင်းစာ အမည်	တစ်လဖြန့် စောင်ရေ	ဂျာနယ် အမည်	တစ်လဖြန့် စောင်ရေ
၁	ဒလ	-	-	-	-
မြို့နယ်ချုပ်		-	-	-	-

**ပြည်တွင်းအသားတင်ထုတ်လုပ်မှုနှင့် ဝန်ဆောင်မှုတန်ဖိုး**

၃၇။ ဒလမြို့နယ်၏ ပြည်တွင်းအသားတင်ထုတ်လုပ်မှုနှင့် ဝန်ဆောင်မှုတန်ဖိုးကို အောက်ပါအတိုင်း ဖော်ပြအပ်ပါသည်-

ကျပ်သန်းပေါင်း

စဉ်	အကြောင်းအရာ	၂၀၂၁-၂၀၂၂ အသားတင် ထုတ်လုပ်မှု တန်ဖိုး	၂၀၂၂-၂၀၂၃ ရည်မှန်းချက် တန်ဖိုး	၂၀၂၂-၂၀၂၃ ခုနှစ် ဆောင်ရွက်နိုင်မှု		
				တန်ဖိုး	အကောင်အထည် ဖော်နိုင်မှု	တိုးတက်မှု % မှု%
၁	ထုတ်လုပ်မှုတန်ဖိုး	၆၈၀၀၆.၃	၆၈၉၉၉.၁	၆၉၅၀၁.၃	၁၀၀.၇	၂.၂

စဉ်	အကြောင်းအရာ	၂၀၂၁-၂၀၂၂ အသားတင် ထုတ်လုပ်မှု တန်ဖိုး	၂၀၂၂-၂၀၂၃ ရည်မှန်းချက် တန်ဖိုး	၂၀၂၂-၂၀၂၃ ခုနှစ် ဆောင်ရွက်နိုင်မှု		
				တန်ဖိုး	အကောင် အထည် ဖော်နိုင်မှု	တိုး မှု % မှု%
၂	ဝန်ဆောင်မှု	၃၄၂၃၀.၂	၃၅၀၉၉.၅	၃၂၆၃၅.၀	၉၃.၀	-၄.၇
၃	ကုန်သွယ်မှုတန်ဖိုး	၂၅၆၇၉.၃	၂၆၃၈၀.၉	၂၆၇၉၃.၄	၁၀၁.၆	၄.၃
၄	အသားတင်ထုတ် လုပ်မှုနှင့်ဝန်ဆောင် မှုတန်ဖိုး	၁၂၇၉၁၅.၈	၁၃၀၄၇၉.၅	၁၂၈၉၂၉.၇	၉၈.၈	၀.၈

**လူတစ်ဦးချင်းဝင်ငွေ**

၃၈။ ဒလမြို့နယ်၏ တစ်ဦးချင်းဝင်ငွေကို အောက်ပါအတိုင်း ဖော်ပြ  
အပ်ပါသည်-

စဉ်	၂၀၂၀-၂၁	၂၀၂၁-၂၂	၂၀၂၂-၂၃
၁	၉၂၂၃၀၄	၈၀၃၀၀၄	၈၄၀၃၆၃

**အသက်မွေးဝမ်းကျောင်းလုပ်ငန်းအလိုက် အလုပ်လုပ်သူဦးရေ**

၃၉။ ဒလမြို့နယ်၏ အသက်မွေးဝမ်းကျောင်းလုပ်ငန်းအလိုက် အလုပ်  
လုပ်ကိုင်သူဦးရေမှာ အောက်ပါအတိုင်းဖြစ်ပါသည် -

စဉ်	မြို့နယ်	အစိုးရဝန် ထမ်း	ဝန်ဆောင်မှု	စိုက်ပျိုးရေး	မွေးမြူရေး	အရောင်း အဝယ်	စက်မှုလက်မှု	ရေလုပ်ငန်း	ကျပ်နန်း	အခြား	စုစုပေါင်း
၁	ဒလ	၄၅၆၂	၇၇၆၃	၃၅၄၇	၁၃၅	၁၇၅၈၂	၁၆၅	၃၈၀	၂၁၃၄၅	၁၉၆၄၇	၇၅၁၂၆
	မြို့နယ်ချုပ်	၄၅၆၂	၇၇၆၃	၃၅၄၇	၁၃၅	၁၇၅၈၂	၁၆၅	၃၈၀	၂၁၃၄၅	၁၉၆၄၇	၇၅၁၂၆

**အလုပ်လုပ်နိုင်သူဦးရေနှင့် အလုပ်လက်မဲ့ဦးရေ**

၄၀။ ဒလမြို့နယ်တွင်ရှိသော အလုပ်လုပ်နိုင်သူဦးရေနှင့် အလုပ်လက်မဲ့ နှုန်းကို အောက်ပါအတိုင်း ဖော်ပြအပ်ပါသည်-

စဉ်	မြို့နယ်	အလုပ် လုပ်နိုင် သူဦးရေ	လုပ်ငန်းခွင်ရှိ လုပ်သား ဦးရေ	အလုပ် လက်မဲ့ ဦးရေ	အလုပ်လက်မဲ့ ရာခိုင်နှုန်း
၁	ဒလ	၇၉၁၃၁	၇၅၁၂၆	၄၀၀၅	၅.၀၆၁
<b>မြို့နယ်ချုပ်</b>		၇၉၁၃၁	၇၅၁၂၆	၄၀၀၅	၅.၀၆၁

**အခန်း(၇)**

**လူမှုရေးဆိုင်ရာအချက်အလက်များ**

**ပညာရေးကဏ္ဍ**

၄၁။ ဒလမြို့နယ်တွင်ရှိသော ပညာရေးဆိုင်ရာ အချက်အလက်များ မှာ အောက်ပါအတိုင်းဖော်ပြအပ်ပါသည်

**(က) အဆင့်မြင့်ပညာ**

စဉ်	တက္ကသိုလ်/ ကောလိပ်/ သိပ္ပံကျောင်း အမည်	တည် နေရာ	အကျယ် အဝန်း (ဧက)	ဆရာ/ ဆရာမ ဦးရေ	ကျောင်း သား/သူ ဦးရေ	ဆရာနှင့် ကျောင်းသား အချိုး
၁	မရှိပါ။	-	-	-	-	-
<b>မြို့နယ်ချုပ်</b>		-	-	-	-	-

(ခ) အခြေခံပညာ

(၁) အထကကျောင်းများ

စဉ်	ကျောင်းအမည်	တည်နေရာ	အကျယ် အဝန်း (ဧက)	ဆရာ/ ဆရာမ ဦးရေ	ကျောင်း သား / သူဦးရေ	ဆရာနှင့် ကျောင်း သားအချိုး
၁	အထက(၁)	မြို့မ(၄)ရပ်ကွက်	၂.၈၆	၂၀	၆၉၁	၁:၃၅
၂	အထက(၂)	ကမာကဆစ်ရပ်ကွက်	၆.၂၅	၃၀	၈၁၀	၁:၂၇
၃	အထက(၃)	သမတကမ်းခြေရပ်ကွက်	၅.၃၈	၁၁	၁၀၅၄	၁:၉၆
၄	အထက(၄)	တပင်ရွှေထီးရပ်ကွက်	၆.၁၆	၃၁	၁၇၇၉	၁:၅၇
၅	အထက(ပျော်ဘွယ်ကြီး)	ပျော်ဘွယ်ကြီးကျေးရွာ	၆.၀၁	၁၂	၆၉၁	၁:၅၈
၆	အထက(ရခိုင်ချောင်)	ရခိုင်ချောင်ကျေးရွာ	၃.၇၅	၁၈	၅၁၂	၁:၂၈
မြို့နယ်ချုပ်			-	၁၂၂	၅၅၃၇	၁:၄၅

(၂) အထကကျောင်းခွဲများ

စဉ်	ကျောင်းအမည်	တည်နေရာ	အကျယ် အဝန်း (ဧက)	ဆရာ/ ဆရာမ ဦးရေ	ကျောင်း သား/ သူဦးရေ	ဆရာနှင့် ကျောင်း သား အချိုး
၁	အထက(ခွဲ)အလက(၂)	မြို့မ(၂)ရပ်ကွက်	၀.၇၃	၄	၁၈၃	၁:၄၆
၂	အထက(ခွဲ)အလက(၃)	အုံကြီးအနောက် ရပ်ကွက်	၂.၃	၈	၃၃၉	၁:၄၂
၃	အထက(ခွဲ)အလက(၄)	အမှတ်(၁၁/၁၄) ရပ်ကွက်	၁.၅	၁၁	၅၃၁	၁:၄၈
၄	အထက(ခွဲ)သပြေကုန်း	သပြေကုန်းကျေးရွာ	၀.၉၃	၇	၅၂၀	၁:၇၄
၅	အထက(ခွဲ) ခနောင်ချောင်းဝ	ခနောင်ချောင်းဝ ကျေးရွာ	၁.၇၈	၁၆	၄၃၉	၁:၂၇
မြို့နယ်ချုပ်			-	၄၆	၂၀၁၂	၁:၄၄

(၃) အလကကျောင်းများ

စဉ်	ကျောင်းအမည်	တည်နေရာ	အကျယ် အဝန်း (ဧက)	ဆရာ/ ဆရာမ ဦးရေ	ကျောင်း သား/ သူဦးရေ	ဆရာနှင့် ကျောင်း သား အချိုး
၁	အလက(၅)	ကမာကဆစ်ရပ်ကွက်	၀.၆၂	၆	၈၁၅	၁:၁၃၆
၂	အလက(၆)	တာကြီးရပ်ကွက်	၁.၁၆	၅	၆၂၆	၁:၁၂၅
၃	အလက(၈)	ထူးကြီးကျေးရွာ	၂.၃	၁၀	၃၅၅	၁:၃၆
၄	အလက(၉)	ဓနုတ်စံပြကျေးရွာ	၁.၆၉	၇	၂၂၃	၁:၃၂
၅	အလက(၇)	ကျွဲလူးအိုင်ကျေးရွာ	၀.၈	၅	၁၆၀	၁:၃၂
မြို့နယ်ချုပ်			-	၃၃	၂၁၇၉	၁:၆၆

(၄) အလကကျောင်းခွဲများ

စဉ်	ကျောင်းအမည်	တည်နေရာ	အကျယ် အဝန်း (ဧက)	ဆရာ/ ဆရာမ ဦးရေ	ကျောင်း သား/ သူဦးရေ	ဆရာနှင့် ကျောင်း သား အချိုး
၁	အလက(ခွဲ) (သက္ကယ်ကွင်း)	သက္ကယ်ကွင်းကျေးရွာ	၀.၉၈	၅	၁၈၄	၁:၃၇
မြို့နယ်ချုပ်			၀.၉၈	၅	၁၈၄	၁:၃၇

(၅) မူလတန်းလွန်ကျောင်းများ

စဉ်	မြို့နယ်	ကျောင်း အရေအတွက်	ဆရာ/ ဆရာမ ဦးရေ	ကျောင်းသား/ သူဦးရေ	ဆရာနှင့် ကျောင်းသား အချိုး
၁	ဒလ	၁၂	၅၂	၂၀၁၉	၁:၃၉
မြို့နယ်ချုပ်		၁၂	၅၂	၂၀၁၉	၁:၃၉

(၆) အမကကျောင်းများ

စဉ်	မြို့နယ်	ကျောင်းအရေအတွက်	ဆရာ/ဆရာမဦးရေ	ကျောင်းသား/သူဦးရေ	ဆရာနှင့်ကျောင်းသားအချိုး
၁	ဒလ	၄၇	၁၇၄	၉၅၆၈	၁:၅၅
မြို့နယ်ချုပ်		၄၇	၁၇၄	၉၅၆၈	၁:၅၅

(ဂ) မူလတန်းကြိုကျောင်း

စဉ်	ကျောင်းအမည်	တည်နေရာ	ဆရာ/ဆရာမဦးရေ	ကျောင်းသား/သူဦးရေ	အချိုး
	-	-	-	-	-
မြို့နယ်ချုပ်		တင်ပြရန်မရှိပါ။			

(ဃ) ဘုန်းတော်ကြီးသင် ပညာရေးကျောင်း

စဉ်	ကျောင်းအမည်	တည်နေရာ	ဆရာ/ဆရာမဦးရေ	ကျောင်းသား/သူဦးရေ	အချိုး
၁	မူလွန်(အလယ်ကျောင်း) ဘက	ကမာကဆစ်ရပ်ကွက်	၂၆	၉၅၇	၁:၃၇
၂	အမက(အနောက်ကျောင်း) ဘက	ကမာကဆစ်ရပ်ကွက်	၇	၁၀၇	၁:၁၅
၃	အမက(လယ်ကိုင်း) ဘက	ဗညားဒလရပ်ကွက်	၆	၁၁၃	၁:၁၉
မြို့နယ်ချုပ်			၃၉	၁၁၇၇	၁:၃၀

(င) ကျောင်းနေအရွယ်ကလေးများ ကျောင်းအပ်နှံမှု

စဉ်	မြို့နယ်	(၅)နှစ်ပြည့်ကလေး			ကျောင်းအပ်နှံမှု			ကျောင်းအပ်နှံမှု %
		ကျား	မ	ပေါင်း	ကျား	မ	ပေါင်း	
၁	ဒလ	၁၄၅၆	၁၃၅၀	၂၈၀၆	၁၄၅၆	၁၃၅၀	၂၈၀၆	၁၀၀%
မြို့နယ်ချုပ်		၁၄၅၆	၁၃၅၀	၂၈၀၆	၁၄၅၆	၁၃၅၀	၂၈၀၆	၁၀၀%

( စ ) တက္ကသိုလ်ဝင်တန်း အောင်မြင်မှု

စဉ်	မြို့နယ်	၂၀၂၁ - ၂၀၂၂ ခုနှစ်				၂၀၂၂ - ၂၀၂၃ ခုနှစ်			
		စာရင်းရှိ	ဖြေဆို	အောင်မြင်	%	စာရင်းရှိ	ဖြေဆို	အောင်မြင်	%
၁	ဒလ	၈၅၄	၇၅၃	၂၉၀	၃၈.၅၁%	၁၂၄၇	၁၂၁၈	-	-
မြို့နယ်ချုပ်		၈၅၄	၇၅၃	၂၉၀	၃၈.၅၁%	၁၂၄၇	၁၂၁၈	-	-

(ဆ) စာတတ်မြောက်မှုရာခိုင်နှုန်း

စဉ်	မြို့နယ်	မြို့နယ် လူဦးရေ	(၁၅)နှစ်အထက် လူဦးရေ	စာတတ်မြောက်ဦးရေ	စာတတ်မြောက်မှုနှုန်း
၁	ဒလ	၁၈၂၇၁၃	၁၃၅၀၇၅	၁၃၅၀၇၅	၁၀၀%
မြို့နယ်ချုပ်		၁၈၂၇၁၃	၁၃၅၀၇၅	၁၃၅၀၇၅	၁၀၀%

( ဇ ) သင်ကြားမှု၊ သင်ယူမှု၊ အထောက်အကူပြု စာသင်ခန်းများ ဖွင့်လှစ်နိုင်မှု အခြေအနေ

(၁) အထက ကျောင်းများ

စဉ်	မြို့နယ်	အထက်တန်းကျောင်း					
		စာရင်းရှိ	Media တပ်ပြီး	3PLT တပ်ပြီး	2PLT တပ်ပြီး	1PLT တပ်ပြီး	ပေါင်း
၁	ဒလ	၁၁	-	၆	၅	-	၁၁
မြို့နယ်ချုပ်		၁၁	-	၆	၅	-	၁၁

(၂) အလက ကျောင်းများ

စဉ်	မြို့နယ်	အလယ်တန်းကျောင်း					
		စာရင်းရှိ	Media တပ်ပြီး	3PLT တပ်ပြီး	2PLT တပ်ပြီး	1PLT တပ်ပြီး	ပေါင်း
၁	ဒလ	၆	-	၂	၃	၁	၆
မြို့နယ်ချုပ်		၆	-	၂	၃	၁	၆

(၃) အမက ကျောင်းများ

စဉ်	မြို့နယ်	မူလတန်းကျောင်း					
		စာရင်းရှိ	Media တပ်ပြီး	3PLT တပ်ပြီး	2PLT တပ်ပြီး	1PLT တပ်ပြီး	ပေါင်း
၁	ဒလ	၅၉	-	-	၁၆	၄၃	၅၉
မြို့နယ်ချုပ်		၅၉	-	-	၁၆	၄၃	၅၉

( ဈ ) စာကြည့်တိုက်များ ဖွင့်လှစ်နိုင်မှု

စဉ်	မြို့နယ်	အုပ်ချုပ်ရေး	ပညာရေး	ပြန်ဆက်	ဘုန်းကြီးကျောင်း	အခြား	ပေါင်း
၁	ဒလ	၂၆	၇၆	၁	၃	-	၁၀၆
မြို့နယ်ချုပ်		၂၆	၇၆	၁	၃	-	၁၀၆



**ကျန်းမာရေးကဏ္ဍ**

၄၂။ ဒလမြို့နယ်၏ ကျန်းမာရေးကဏ္ဍဆိုင်ရာ အချက်အလက်များ မှာ အောက်ပါအတိုင်းဖြစ်ပါသည်-

**(က) ဆေးရုံများ**

စဉ်	ဆေးရုံအမည်	တည်နေရာ	အစိုးရ/ ပုဂ္ဂလိက	ကုတင် အရေအတွက်
၁	မြို့နယ်ပြည်သူ့ဆေးရုံ	ဒလ-တွံတေးကားလမ်းဘေး၊ အောင်မင်္ဂလာရပ်ကွက်	အစိုးရ	(၂၅)ကုတင်
၂	ပျော်ဘွယ်ကြီးတိုက်နယ် ဆေးရုံ	ပျော်ဘွယ်ကြီးကျေးရွာ	အစိုးရ	(၁၆)ကုတင်
၃	ရခိုင်ချောင်တိုက်နယ် ဆေးရုံ	ရခိုင်ချောင်ကျေးရွာ	အစိုးရ	(၁၆)ကုတင်
မြို့နယ်ချုပ်				၅၇

**(ခ) ဆေးပေးခန်းများ**

စဉ်	ဆေးပေးခန်းအမည်	တည်နေရာ	အစိုးရ/ ပုဂ္ဂလိက	ကုသသည့် ရောဂါ အမျိုးအစား
၁	လင်းရောင်ခြည်	ဗိုလ်ရန်ပြေရပ်ကွက်	ပုဂ္ဂလိက	သွား
၂	ဆုမွန်အောင်	ရာဇသင်္ကြန်ရပ်ကွက်	ပုဂ္ဂလိက	အထွေထွေ
၃	MATA ဆေးခန်း	ဗညားဒလရပ်ကွက်	ပုဂ္ဂလိက	အထွေထွေ
၄	အေးကမ္ဘာ	အောင်မင်္ဂလာရပ်ကွက်	ပုဂ္ဂလိက	အထွေထွေ
၅	ပုလဲသွယ်	မြို့မ(၂)ရပ်ကွက်	ပုဂ္ဂလိက	သွား
၆	တက်နေလင်း	သပြေကုန်းကျေးရွာ	ပုဂ္ဂလိက	သွား
၇	အေး	ကျန်စစ်သားရပ်ကွက်	ပုဂ္ဂလိက	သွား
၈	အောင်	ကမာကဆစ်ရပ်ကွက်	ပုဂ္ဂလိက	သွား

စဉ်	ဆေးပေးခန်းအမည်	တည်နေရာ	အစိုးရ/ ပုဂ္ဂလိက	ကုသသည့် ရောဂါ အမျိုးအစား
၉	မျိုး	ဗညားဒလရပ်ကွက်	ပုဂ္ဂလိက	အထွေထွေ
၁၀	ရွှေမိုး	ကမာကဆစ်ရပ်ကွက်	ပုဂ္ဂလိက	အထွေထွေ
၁၁	နေလ	ကျန်စစ်သားရပ်ကွက်	ပုဂ္ဂလိက	အထွေထွေ
၁၂	ဇီဝရှင်	အောင်မင်္ဂလာရပ်ကွက်	ပုဂ္ဂလိက	အထွေထွေ
၁၃	ရတီ	အောင်မင်္ဂလာရပ်ကွက်	ပုဂ္ဂလိက	သွား
၁၄	ထူး	ရာဇသင်္ကြန်ရပ်ကွက်	ပုဂ္ဂလိက	အထွေထွေ
၁၅	ကျော်	ဗိုလ်ရန်ပြေရပ်ကွက်	ပုဂ္ဂလိက	အထွေထွေ
၁၆	ရတနာမိုး	စက်မြေရပ်ကွက်	ပုဂ္ဂလိက	အထွေထွေ
၁၇	အေးအေးစိုး	ပျော်ဘွယ်ကြီးကျေးရွာ	ပုဂ္ဂလိက	အထွေထွေ
၁၈	က္ကစ္ဆာသယ(၁)	မြို့မ(၁)ရပ်ကွက်	ပုဂ္ဂလိက	အထွေထွေ
၁၉	က္ကစ္ဆာသယ(၂)	ညောင်ကုန်းရပ်ကွက်	ပုဂ္ဂလိက	အထွေထွေ
၂၀	မြင့်ကျော်အောင်	အောင်မင်္ဂလာရပ်ကွက်	ပုဂ္ဂလိက	အထွေထွေ
၂၁	ပိတောက်ရိပ်	ဗိုလ်ရန်ပြေရပ်ကွက်	ပုဂ္ဂလိက	အထွေထွေ
၂၂	အာယုဒါန	ခနုတ်ကျေးရွာ	ပုဂ္ဂလိက	အထွေထွေ
၂၃	မိဘမေတ္တာ	ဗိုလ်ရန်ပြေရပ်ကွက်	ပုဂ္ဂလိက	အထွေထွေ
၂၄	စွမ်းထက်	စက်မြေ	ပုဂ္ဂလိက	အထွေထွေ
၂၅	ဇီဝက	အုံကြီးအရှေ့ရပ်ကွက်	ပုဂ္ဂလိက	အထွေထွေ
၂၆	စွမ်းထက်	သမတကမ်းခြေရပ်ကွက်	ပုဂ္ဂလိက	အထွေထွေ
၂၇	သုခိတာ	မြို့မ(၄)ရပ်ကွက်	ပုဂ္ဂလိက	အထွေထွေ
၂၈	ရွှေအလင်း	ဗိုလ်ရန်ပြေရပ်ကွက်	ပုဂ္ဂလိက	မျက်စိအထူးကု
၂၉	ထူး	အုံကြီးအရှေ့ရပ်ကွက်	ပုဂ္ဂလိက	အထွေထွေ
၃၀	ဟိန်းစေတနာ	ပျော်ဘွယ်ကြီးကျေးရွာ	ပုဂ္ဂလိက	အထွေထွေ
၃၁	Perfect	အောင်မင်္ဂလာရပ်ကွက်	ပုဂ္ဂလိက	အထွေထွေ
၃၂	ပြည်သူ့ကျန်းမာဖောင် ဒေးရှင်း(အခမဲ့)	ဗညားဒလရပ်ကွက်	ပုဂ္ဂလိက	အထွေထွေ

စဉ်	ဆေးပေးခန်းအမည်	တည်နေရာ	အစိုးရ/ ပုဂ္ဂလိက	ကုသသည့် ရောဂါ အမျိုးအစား
၃၃	မြတ်စေတနာ	တပင်ရွှေထီးရပ်ကွက်	ပုဂ္ဂလိက	သွား
၃၄	မိုးဝေယံရောဂါရှာဖွေ ရေး	ဗညားဒလရပ်ကွက်	ပုဂ္ဂလိက	အထွေထွေ
၃၅	ဇူဝံ	ဘုရင့်နောင်ရပ်ကွက်	ပုဂ္ဂလိက	အထွေထွေ
၃၆	ရောင်နီ	အုံကြီးအရှေ့ရပ်ကွက်	ပုဂ္ဂလိက	အထွေထွေ
၃၇	လင်းစေတနာ	တပင်ရွှေထီးရပ်ကွက်	ပုဂ္ဂလိက	မျက်စိအထူးကု
၃၈	Care 24	ညောင်ကုန်းရပ်ကွက်		အထွေထွေ
၃၉	ထွန်းတောက်လင်း	မှော်စက်ရပ်ကွက်	ပုဂ္ဂလိက	အထွေထွေ
၄၀	မင်းမဟာ	ဗညားဒလရပ်ကွက်	ပုဂ္ဂလိက	အထွေထွေ
၄၁	မြတ်မွန်စေတနာ	ရခိုင်ချောင်	ပုဂ္ဂလိက	အထွေထွေ
မြို့နယ်ချုပ်		-	-	-

( ဂ ) ကျေးလက်ကျန်းမာရေးဌာန/ဌာနခွဲ

စဉ်	ကျေးလက်ကျန်းမာရေးဌာနအမည်	တည်နေရာ
၁	ညောင်ကုန်းကျေးလက်ကျန်းမာရေးဌာန	ညောင်ကုန်းရပ်ကွက်
၂	မိခင်ကလေးကျန်းမာရေးဌာန	မြို့မ(၃)ရပ်ကွက်
၃	ဒေသန္တရကျန်းမာရေးဌာန	ကမာကဆစ်ရပ်ကွက်
၄	ပျော်ဘွယ်ကြီးကျေးလက်ကျန်းမာရေးဌာန	ပျော်ဘွယ်ကြီးကျေးရွာ
၅	ဓနုတ်ကျေးလက်ကျန်းမာရေးဌာန	ဓနုတ်ကျေးရွာ
၆	ရခိုင်ချောင်ကျေးလက်ကျန်းမာရေးဌာန	ရခိုင်ချောင်(မြောက်)ကျေး ရွာ
<b>ကျေးလက်ကျန်းမာရေးဌာနခွဲအမည်</b>		
၁	၁၁/၁၄ ကျေးလက်ကျန်းမာရေးဌာန	အမှတ်(၁၁/၁၄) ရပ်ကွက်
၂	အုံကြီးအရှေ့ ကျေးလက်ကျန်းမာရေးဌာန	အုံကြီးအရှေ့ရပ်ကွက်
၃	ထူးကြီးကျေးလက်ကျန်းမာရေးဌာန	ထူးကြီးကျေးရွာ

စဉ်	ကျေးလက်ကျန်းမာရေးဌာနခွဲအမည်	တည်နေရာ
၄	ညောင်ပင်ကျေးလက်ကျန်းမာရေးဌာန	ညောင်ပင်ကျေးရွာ
၅	ကျွဲလူးအိုင် ကျေးလက်ကျန်းမာရေးဌာန	ကျွဲလူးအိုင်ကျေးရွာ
၆	တုံးတင်ဂံမြောက်ကျေးလက်ကျန်းမာရေးဌာန	တုံးတင်ဂံမြောက်ကျေးရွာ
၇	တုံးတင်ဂံတောင်ကျေးလက်ကျန်းမာရေးဌာန	တုံးတင်ဂံတောင်ကျေးရွာ
၈	ရခိုင်ချောင်တောင်ကျေးလက်ကျန်းမာရေးဌာန	ရခိုင်ချောင်တောင်ကျေးရွာ
၉	ခနောင်ချောင်းကျေးလက်ကျန်းမာရေးဌာန	ခနောင်ချောင်းကျေးရွာ
၁၀	ညောင်ချောင်းကျေးလက်ကျန်းမာရေးဌာန	ညောင်ချောင်းကျေးရွာ
၁၁	သက္ကယ်ကွင်းကျေးလက်ကျန်းမာရေးဌာန	သက္ကယ်ကွင်းကျေးရွာ
၁၂	ဘိုးဖြူချောင်ကျေးလက်ကျန်းမာရေးဌာန	ဘိုးဖြူချောင်ကျေးရွာ
၁၃	သပြေကုန်းကျေးလက်ကျန်းမာရေးဌာန	သပြေကုန်းကျေးရွာ
၁၄	တံတားချောင်းကျေးလက်ကျန်းမာရေးဌာန	တံတားချောင်းကျေးရွာ
၁၅	ခနောင်အထက်ကျေးလက်ကျန်းမာရေးဌာန	ခနောင်အထက်ကျေးရွာ

(ဃ) ကျန်းမာရေးစောင့်ရှောက်မှု

စဉ်	မြို့နယ်	လူဦးရေ	ဆရာဝန်မှ ကျန်းမာရေး စောင့်ရှောက်မှုနှုန်း		သူနာပြုမှ ကျန်းမာရေး စောင့်ရှောက်မှုနှုန်း		လက်ထောက် ကျန်းမာရေးမှူးမှ ကျန်းမာရေး စောင့်ရှောက်မှုနှုန်း	
			ဆရာဝန် ဦးရေ	ဆရာဝန် နှင့် လူဦးရေ အချိုး	သူနာ ပြု ဦးရေ	သူနာပြု နှင့် လူဦးရေ အချိုး	လ/ထ ကျန်းမာ ရေးမှူး ဦးရေ	လ/ထ ကျန်းမာ ရေးမှူးနှင့် လူဦးရေ အချိုး
၁	ဒလ	၁၈၂၇၁၃	၆	၁:၃၀၄၅၂	၁၃	၁:၁၄၀၅၄	၃	၁:၆၀၉၀၄
မြို့နယ်ချုပ်		၁၈၂၇၁၃	၆	၁:၃၀၄၅၂	၁၃	၁:၁၄၀၅၄	၃	၁:၆၀၉၀၄

( င ) ဒေသတွင်းအများဆုံးဖြစ်တတ်သောရောဂါများ

စဉ်	မြို့နယ်	ရောဂါအမျိုးအစား									
		ငှက်ဖျား		ဝမ်းလျှော		တီဘီ		ဝမ်းကိုက်		အသည်းရောင်	
		ဖြစ်	သေ	ဖြစ်	သေ	ဖြစ်	သေ	ဖြစ်	သေ	ဖြစ်	သေ
၁	ဒလ	-	-	၈၇၇	-	၂၉၀	၃၀	၃၂၀	-	၁	-
မြို့နယ်ချုပ်		-	-	၈၇၇	-	၂၉၀	၃၀	၃၂၀	-	၁	-

( စ ) HIV/AIDS -ရောဂါ ဖြစ်ပွား/ သေဆုံးဦးရေ

စဉ်	မြို့နယ်	၂၀၂၁ - ၂၀၂၂ ခုနှစ်		၂၀၂၂ - ၂၀၂၃ ခုနှစ်	
		ဖြစ်	သေ	ဖြစ်	သေ
၁	ဒလ	၂၁	၂	၅၉	၃
မြို့နယ်ချုပ်		၂၁	၂	၅၉	၃

( ဆ ) ကျန်းမာရေးဆိုင်ရာ အညွှန်းကိန်းများ

စဉ်	မြို့နယ်	မိခင်ဦးရေ	ကလေးဦးရေ	လူ(၁၀၀၀)လျှင်			
				မွေးနှုန်း	မိခင်သေနှုန်း	မွေကင်းစကလေးသေနှုန်း	ကိုယ်ဝန်ပြုကုန်နှုန်း
၁	ဒလ	၃၁၃၈	၃၁၄၇	၁၇	၆၃.၆	၈.၆	၂.၆
မြို့နယ်ချုပ်		၃၁၃၈	၃၁၄၇	၁၇	၆၃.၆	၈.၆	၂.၆

**လူမှုရေးအသင်းအဖွဲ့များ**

၄၃။ ဒလမြို့နယ်ရှိ လူမှုရေးအသင်းအဖွဲ့များဆိုင်ရာ အချက်အလက်များမှာ အောက်ပါအတိုင်းဖြစ်ပါသည်-

**(က) INGO**

စဉ်	INGO အမည်	ရုံး/ ရုံးခွဲ တည်နေရာ	ဆောင်ရွက်သည့်လုပ်ငန်း
၁	Premiere Urgence Internationale (PUI)	ဗညားဒလရပ်ကွက်	ကျန်းမာရေး
၂	The Foundation Terre Des Hommes (Tdh - L )	ဘုရင့်နောင်ရပ်ကွက်	ကလေးသူငယ်အခွင့်အရေး
မြို့နယ်ချုပ်		-	-

**(ခ) NGO (ဦးရေ)**

စဉ်	မြို့နယ်	အမျိုးသမီးရော့ရာ	မိခင်/ကလေးအသင်း	စစ်မှုထမ်းဟောင်း	ကြက်ခြေနီ	အရန်မီးသတ်
၁	ဒလ	၁၉၈၈၀	၃၁၈၆၀	၁၅၇	၁၃၄	၃၁၃
မြို့နယ်ချုပ်		၁၉၈၈၀	၃၁၈၆၀	၁၅၇	၁၃၄	၃၁၃

**(ဂ) အသင်းအဖွဲ့များ**

စဉ်	အသင်းအဖွဲ့အမည်	ရုံး/ ရုံးခွဲ တည်နေရာ	မှတ်ပုံတင်အမှတ်	ဆောင်ရွက်သည့်လုပ်ငန်း
၁	မြန်မာ့ဆိပ်ကမ်းအာဏာပိုင် ဝန်ထမ်းဟောင်းများအသင်း (MPA FORMAR STAFF ASSOCIATION MFSA)	အမှတ်(၅၃)၊ စံပြ(၂)လမ်း၊ တံတားချောင်းကျေးရွာအုပ်စု	၁/ပြည်တွင်း/၁၂၇၂	လူမှုရေး

စဉ်	အသင်းအဖွဲ့အမည်	ရုံး/ ရုံးခွဲ တည်နေရာ	မှတ်ပုံတင် အမှတ်	ဆောင်ရွက် သည့်လုပ်ငန်း
၂	ရွှေညီကိုလူမှုကူညီရေး အသင်း	မင်းလမ်းပိုင်း၊ ပျော်ဘွယ်ကြီးကျေးရွာ	၂ / ရန်ကုန် / ၀၁၉၃	လူမှုရေး
၃	ကရုဏာရှင်လူမှုကူညီ ရေးအသင်း	မင်းရဲကျော်စွာလမ်း၊ ကမာကဆစ်ရပ်ကွက်	၂ / ရန်ကုန် / ၀၂၂၉	လူမှုရေး
၄	မြို့နယ်ပညာရေးနှင့် ကျန်းမာရေးဖောင်ဒေးရှင်း	အမှတ်(၁၁၂၇)၊ မင်းရဲ ကျော်စွာ(၁)လမ်း၊ ဗိုလ်ရန်ပြေရပ်ကွက်	၆ / ဒလ / ၀၀၁	ပညာရေး/ ကျန်းမာ ရေး
၅	ပုညဝဗုဒ္ဓလူငယ်ဖွံ့ဖြိုး တိုးတက်ရေးပရဟိတ အဖွဲ့	အမှတ်(၆၄)၊ မြဝတီမင်း ကြီးလမ်း၊ ကျန်စစ်သား ရပ်ကွက်	၆ / ဒလ / ၀၀၃	ပညာရေး/ ဘာသာရေး/ လူမှုရေး
၆	သာရေး/နာရေးလူမှု ကူညီရေးအသင်း	ဗလကျော်ထင်လမ်း၊ အုံကြီးအရှေ့ရပ်ကွက်	၆ / ဒလ / ၀၀၇	လူမှုရေး
၇	စံပြုနာရေးကူညီမှု အသင်း	စံပြု(၃)လမ်း၊ တံတား ချောင်းကျေးရွာ	၆ / ဒလ / ၀၀၈	လူမှုရေး
၈	မေတ္တာရှင်ပရဟိတ အသင်း	အုံကြီးအနောက် ရပ်ကွက်	၆ / ဒလ / ၀၀၉	လူမှုရေး
၉	မေတ္တာလှိုင်းပရဟိတ အဖွဲ့	မင်းလမ်းပိုင်း၊ ပျော်ဘွယ်ကြီးကျေးရွာ	၆ / ဒလ / ၀၁၀	လူမှုရေး/ ပညာရေး/ ကျန်းမာရေး
၁၀	ဒလမြို့နယ်မသန်စွမ်း သူများဖွံ့ဖြိုးရေးအဖွဲ့	ဗိုလ်ချုပ်လမ်း၊ မြို့မ(၄) ရပ်ကွက်	၆ / ဒလ / ၀၁၁	လူမှုရေး
၁၁	ခေတ်သစ်အားမာန် ပရ ဟိတနှင့်နာရေး ကူညီမှု အသင်း	ဓနုတီကျေးရွာအုပ်စု	၆ / ဒလ / ၀၁၂	လူမှုရေး
၁၂	ဒလမြို့နယ်ရှေ့နေ အသင်း	အမှတ်(၆၁၂)၊ ဗိုလ်ဥက္က မလမ်း၊စက်မြေရပ်ကွက်	၆ / ဒလ / ၀၁၃	ဥပဒေ ရေးရာ

စဉ်	အသင်းအဖွဲ့အမည်	ရုံး/ ရုံးခွဲ တည်နေရာ	မှတ်ပုံတင် အမှတ်	ဆောင်ရွက် သည့်လုပ်ငန်း
၁၃	ပေါက်စံတည် ပရဟိတ အသင်း	ညောင်ငုတ္တိုကျေးရွာ	၆ / ၁၃ / ၀၁၄	လူမှုရေး
၁၄	တမိလ်ဓမ္မလမ်းစဉ်စာပေ ယဉ်ကျေးမှုအသင်း	အမှတ်(၇၀)၊ ဆရာစံ လမ်း၊စက်မြေရပ်ကွက်	၆ / ၁၃ / ၀၁၅	ပညာရေး
၁၅	ခရစ်ယာန်ဂိုဏ်းပေါင်းစုံ သာရေး၊နာရေးကူညီမှုနှင့် သုသာန်စီမံခန့်ခွဲရေးအဖွဲ့	သပြေကုန်းကျေးရွာ	၆ / ၁၃ / ၀၁၆	လူမှုရေး
၁၆	သမတကမ်းခြေ နာရေးကူညီမှုအသင်း	ဓမ္မာရုံဘေး၊ သမ္ဗန်ဆိပ် လမ်း၊ သမတကမ်းခြေ ရပ်ကွက်	၆ / ၁၃ / ၀၁၇	လူမှုရေး
၁၇	အံ့ကြီးအနောက်နာရေး ကူညီမှုအသင်း	ဗိုလ်ချုပ်လမ်းမကြီး၊ အံ့ကြီးအနောက်ရပ်ကွက်	၆ / ၁၃ / ၀၁၈	လူမှုရေး
၁၈	စေတနာရှင်လူမှုကူညီရေး အသင်း	ဗိုလ်တေဇလမ်းမကြီး၊ တပင်ရွှေထီးရပ်ကွက်	၆ / ၁၃ / ၀၁၉	လူမှုရေး
၁၉	နိဗ္ဗာန်ကူတို့လူမှုကူညီရေး အသင်း	သံလွင်လမ်း၊ ညောင်ကုန်းရပ်ကွက်	၆ / ၁၃ / ၀၂၀	လူမှုရေး
၂၀	ရောင်ခြည်ဦးနာရေး ကူညီမှုအသင်း	နဝရဝတ်လမ်းမကြီး၊ ကျန်းမာရေးဝန်ထမ်း အိမ်ရာရပ်ကွက်	၆ / ၁၃ / ၀၂၁	လူမှုရေး
၂၁	အောင်မေတ္တာလူမှုကူညီ ရေးအသင်း	ကမာကဆစ်အနောက် ကျောင်းတိုက်၊ ဗိုလ်မင်း ရောင်လမ်း၊ ကမာကဆစ် ရပ်ကွက်	၆ / ၁၃ / ၀၂၂	လူမှုရေး
၂၂	မေတ္တာရှင်နာရေးကူညီ အသင်း	မြဝတီမင်းကြီးလမ်း၊ ကျန်စစ်သားရပ်ကွက်	၆ / ၁၃ / ၀၂၃	လူမှုရေး
၂၃	ထာဝရမေတ္တာရှင်ပရ ဟိတအသင်း	အောင်မင်္ဂလာလမ်းမ ကြီး၊ ရခိုင်ချောင်း(မ) ကျေးရွာအုပ်စု	၆ / ၁၃ / ၀၂၄	လူမှုရေး



**အားကစားနှင့် ဖျော်ဖြေရေးလုပ်ငန်းများ**

၄၄။ ဒလမြို့နယ်ရှိ အားကစားနှင့် ဖျော်ဖြေရေးလုပ်ငန်းများဆိုင်ရာ အချက်အလက်များမှာ အောက်ပါအတိုင်း ဖြစ်ပါသည်-

စဉ်	မြို့နယ်	အားကစားကွင်း					ဖျော်ဖြေရေး			
		ဘောလုံး	ဘော်လီဘော	ဘတ်စကက်	တင်းနစ်	ဂေါက်	အခြား	ရုပ်ရှင်ရုံ	ပန်းခြံ	အခြား
၁	ဒလ	၄	-	-	၁	-	-	-	၁	-
မြို့နယ်ချုပ်		၄	-	-	၁	-	-	-	၁	-

**အခန်း(၈)**

**ဘာသာရေးဆိုင်ရာအချက်အလက်များ**

**ဗုဒ္ဓဘာသာဆိုင်ရာ အဆောက်အဦများနှင့် သာသနာဝင်ပုဂ္ဂိုလ်များ**

၄၅။ ဒလမြို့နယ်ရှိ ဗုဒ္ဓဘာသာဆိုင်ရာအဆောက်အဦများနှင့် သာသနာဝင်ပုဂ္ဂိုလ်များဆိုင်ရာ အချက်အလက်များအား အောက်ပါအတိုင်း ဖော်ပြအပ်ပါသည် -

**(က) သာသနိကအဆောက်အဦများ**

စဉ်	မြို့နယ်	ဘုရား	စေတီ	ပုထိုး	ဘုန်းကြီးကျောင်း	သီလရှင်ကျောင်း	ဓမ္မာရုံ
၁	ဒလ	၇	၆၁	-	၈၈	-	၃၁
မြို့နယ်ချုပ်		၇	၆၁	-	၈၈	-	၃၁

(ခ) ရဟန်းသံဃာနှင့်သီလရှင်များ

စဉ်	မြို့နယ်	ရဟန်း	သာမဏေ	သီလရှင်
၁	ဒလ	၈၄၆	၃၉၆	၄၉
မြို့နယ်ချုပ်		၈၄၆	၃၉၆	၄၉

(ဂ) ထင်ရှားသည့်ဘုရား၊စေတီနှင့်ပုထိုးများ

စဉ်	မြို့နယ်	ဘုရား၊စေတီ၊ပုထိုးအမည်	တည်နေရာ
၁	ဒလ	ကျိုက်ဓနုတ်စေတီတော်	ဓနုတ်ကျေးရွာ
၂		မဟာသင်္ကြန်ဘုရားကြီး	ညောင်ကုန်းရပ်ကွက်
၃		ရွှေစာရံစေတီ	မြို့မ(၃)ရပ်ကွက်
၄		ကြေးသွန်းဘုရားကြီး	ပျော်ဘွယ်ကြီးကျေးရွာ
၅		အနာဂါမ်ဆရာသက်ကြီးတန်ဆောင်း	ပျော်ဘွယ်ကြီးကျေးရွာ
မြို့နယ်ချုပ်		၅	

(ဃ) ထင်ရှားသည့်ဘုန်းတော်ကြီးကျောင်းများ

စဉ်	မြို့နယ်	ဘုန်းကြီးကျောင်းအမည်	ဆရာတော်ဘွဲ့အမည်	တည်နေရာ
၁	ဒလ	-	-	-
မြို့နယ်ချုပ်		တင်ပြရန်မရှိပါ။		

**အခြားဘာသာရေးအဆောက်အဦများ**

၄၆။ ဒလမြို့နယ်ရှိအခြားဘာသာရေး အဆောက်အဦများနှင့်ဆိုင်သော အချက်အလက်များမှာ အောက်ပါအတိုင်းဖြစ်ပါသည်-

စဉ်	မြို့နယ်/ မြို့	ခရစ်ယာန်		အစ္စလာမ်		ဟိန္ဒူ ဘုရားကျောင်း		တရုတ် ဘုရားကျောင်း	
		မြို့	ကျေး လက်	မြို့	ကျေး လက်	မြို့	ကျေး လက်	မြို့	ကျေး လက်
၁	မြို့နယ်	၂	၂	၇	၃	၂၈	၁၀	-	-
	မြို့နယ်ချုပ်	၂	၂	၇	၃	၂၈	၁၀	-	-

**သမိုင်းဝင်ထင်ရှားသော အဆောက်အဦနှင့်နေရာများ**

၄၇။ ဒလမြို့နယ်ရှိသော သမိုင်းဝင်ထင်ရှားသော အဆောက်အဦနှင့် နေရာများမှာ အောက်ပါအတိုင်း ဖြစ်ပါသည် -

စဉ်	မြို့နယ်	သမိုင်းဝင် အဆောက်အဦ	တည်နေရာ	ယဉ်ကျေးမှု ဇုန်အမည်	တည် နေရာ
၁	ဒလ	သုခမ္မာတန်ဆောင်း	မြို့မ(၃)ရပ်ကွက်	-	-
၂	ဒလ	ရဟန္တာဂူ	မြို့မ(၃)ရပ်ကွက်	-	-
၃	ဒလ	အနာဂါမ်ဆရာသက်ကြီး တရားရိပ်သာ	ပျော်ဘွယ်ကြီး ကျေးရွာ	-	-
	မြို့နယ်ချုပ်	၃		-	-

အခန်း(၉)

ဒေသဖွံ့ဖြိုးရေးဆိုင်ရာအချက်အလက်များ

ဒေသဖွံ့ဖြိုးရေးလုပ်ငန်းများ ဆောင်ရွက်နိုင်မှုအခြေအနေ

၄၈။ ဒလမြို့နယ်၏ ဒေသဖွံ့ဖြိုးရေးလုပ်ငန်းများဆောင်ရွက်မှု အခြေအနေ မှာ အောက်ပါအတိုင်းဖြစ်ပါသည် -

(က) ကျေးလက်ဒေသဖွံ့ဖြိုးတိုးတက်ရေးဦးစီးဌာနနှင့်ကျေးလက် လမ်းဦးစီးဌာနများမှ ဆောင်ရွက်သည့်လုပ်ငန်းများ

(ခ) မြို့ - ကျေးလက်၊ ကျေးရွာချင်းဆက်လမ်းများ

စဉ်	လမ်းအရေအတွက်	အရှည် (မိုင်-ဖာလုံ)	အမျိုးအစား									
			ကတ္တရာ		ကျောက်ချော		မြေသား		ဂပ်		ကွန်ကရစ်	
			အရေအတွက်	မိုင်/ဖာလုံ	အရေအတွက်	မိုင်/ဖာလုံ	အရေအတွက်	မိုင်/ဖာလုံ	အရေအတွက်	မိုင်/ဖာလုံ	အရေအတွက်	မိုင်/ဖာလုံ
	-	-	-	-	-	-	-	-	-	-	-	-
မြို့နယ်ချုပ်	တင်ပြရန်မရှိပါ။											

(၂) တံတားများ

စဉ်	တံတားအမည်	အရှည်(ပေ)	အမျိုးအစား	ဆောက်လုပ်မှုပုံစံ	
				အသစ်	ပြင်ထိန်း
	-	-	-	-	-
မြို့နယ်ချုပ်	တင်ပြရန်မရှိပါ။				

(၃) သောက်သုံးရေရရှိရေးလုပ်ငန်း

စဉ်	လုပ်ငန်းတည်နေရာ	အမျိုးအစားနှင့်အတိုင်းအတာ					အကျိုးပြုအိမ်ခြေ
		ရေကန်	ရေတွင်း	အဝီစိတွင်း	လျှိုပိတ်	မြစ်ရေတင်	
	-	-	-	-	-	-	-
မြို့နယ်ချုပ်		တင်ပြရန်မရှိပါ။					-

(၄) လျှပ်စစ်မီးလင်းရေးလုပ်ငန်း

စဉ်	လုပ်ငန်းတည်နေရာ	ဆောင်ရွက်သည့်နည်းလမ်း						အကျိုးပြုအိမ်ခြေ
		မဟာဓါတ်အား	မီးစက်	နေရောင်ခြည်	လေ	ရေအား	ဇီဝ	
	-	-	-	-	-	-	-	-
မြို့နယ်ချုပ်		တင်ပြရန်မရှိပါ။						

(၅) မြစ်မီးရောင်ကျေးရွာစီမံကိန်းလုပ်ငန်း

စဉ်	ကျေးရွာအမည်	အိမ်ခြေ	အိမ်ထောင်စု	ခွင့်ပြုငွေကျပ်(သိန်း)
၁	သမ္ဘာန်ချောင်း	၆၁၈	၆၅၇	၁၀၀
၂	ရခိုင်ချောင်(တ)	၄၄၀	၄၄၀	၁၀၀
မြို့နယ်ချုပ်		၁၀၅၈	၁၀၉၇	၂၀၀

(၆) ကျေးလက်အိမ်ယာဖွံ့ဖြိုးရေးလုပ်ငန်း

စဉ်	ကျေးရွာအမည်	ခွင့်ပြုအိမ်ခြေ	ပြီးစီးအိမ်ခြေ	ကုန်ကျငွေကျပ်(သိန်း)
	-	-	-	-
မြို့နယ်ချုပ်		တင်ပြရန်မရှိပါ။		

(၇) ကျေးလက်အိမ်သာလုပ်ငန်း

စဉ်	ကျေးရွာအမည်	ခွင့်ပြုလုံးရေ	ပြီးစီးလုံးရေ	ကုန်ကျငွေ ကျပ်(သိန်း)
	-	-	-	-
မြို့နယ်ချုပ်		တင်ပြရန်မရှိပါ။		

(ခ) အစိုးရနှင့်ပြည်သူ ဆောင်ရွက်သည့် ဒေသဖွံ့ဖြိုးရေး  
လုပ်ငန်းများ

စဉ်	လုပ်ငန်းအမည်	အရွယ် အစား / အရှည်	ကုန်ကျငွေ(သိန်း)			ပြီးစီးရက်
			အစိုးရ	ပြည်သူ	ပေါင်း	
၁	ရေကန်အသစ် တူးဖော်ခြင်း လုပ်ငန်း	အလျား(၂၁၀)ပေ အနံ(၂၁၀)ပေ အနက်(၇)ပေ	၁၀၀	၅၀	၁၅၀	၁၄.၁၀.၂၀၂၂
မြို့နယ်ချုပ်		-	၁၀၀	၅၀	၁၅၀	-

မြို့ပြစီမံကိန်း (Town Plan)နှစ်(၃၀)အတွက် မြေအသုံးချမှုဆိုင်ရာ  
လျာထားချက်

၄၉။ မြို့ပြစီမံကိန်း (Town Plan) နှစ်(၃၀)အတွက် မြေအသုံး  
ချမှုဆိုင်ရာ လျာထားချက်မှာ အောက်ပါအတိုင်းဖြစ်ပါသည် -

စဉ်	မြို့နယ်	လျာထား မြေဧကပေါင်း	လျာထားမည့် မြေကွက်ပေါင်း	မှတ်ချက်
၁	-	-	-	-
မြို့နယ်ချုပ်		-	တင်ပြရန်မရှိပါ။	-

အခန်း(၁၀)

အထွေထွေ

၅၀။ အခြားတင်ပြလိုသောအချက်များ  
တင်ပြရန်မရှိပါ။

နိဂုံး

၅၁။ ဒလမြို့နယ်၏ ဒေသဆိုင်ရာအချက်အလက်များကို ဌာနဆိုင်ရာ  
များမှ ပေးပို့သော အချက်အလက်များ၊ ဒေသဆိုင်ရာ အချက်အလက်  
စာစောင်များ၊ မှတ်တမ်းများအပေါ်တွင် အခြေခံလျက် အကျဉ်းချုံး  
ပြုစုထားခြင်းဖြစ်ပါသည်။ ဒေသဆိုင်ရာ အချက်အလက်များအား  
မှတ်တမ်းတင် စုစည်းတင်ပြခြင်းအားဖြင့် ဒလမြို့နယ်တစ်ခုလုံး၏  
အချက်အလက်နှင့် ဖွံ့ဖြိုးတိုးတက်မှု အခြေအနေများကို လေ့လာ သိရှိ  
နိုင်ပြီး မိမိတို့၏ လုပ်ငန်းများကို အထောက်အကူပြုမည် ဖြစ်ပါကြောင်း  
တင်ပြအပ်ပါသည်။

မြို့နယ်အုပ်ချုပ်ရေးမှူး

မြို့နယ်အထွေထွေအုပ်ချုပ်ရေးဦးစီးဌာန

ဒလမြို့နယ်

ရက်စွဲ၊ ၂၀၂၃ ခုနှစ် ၊ မတ်လ(၃၁)ရက်