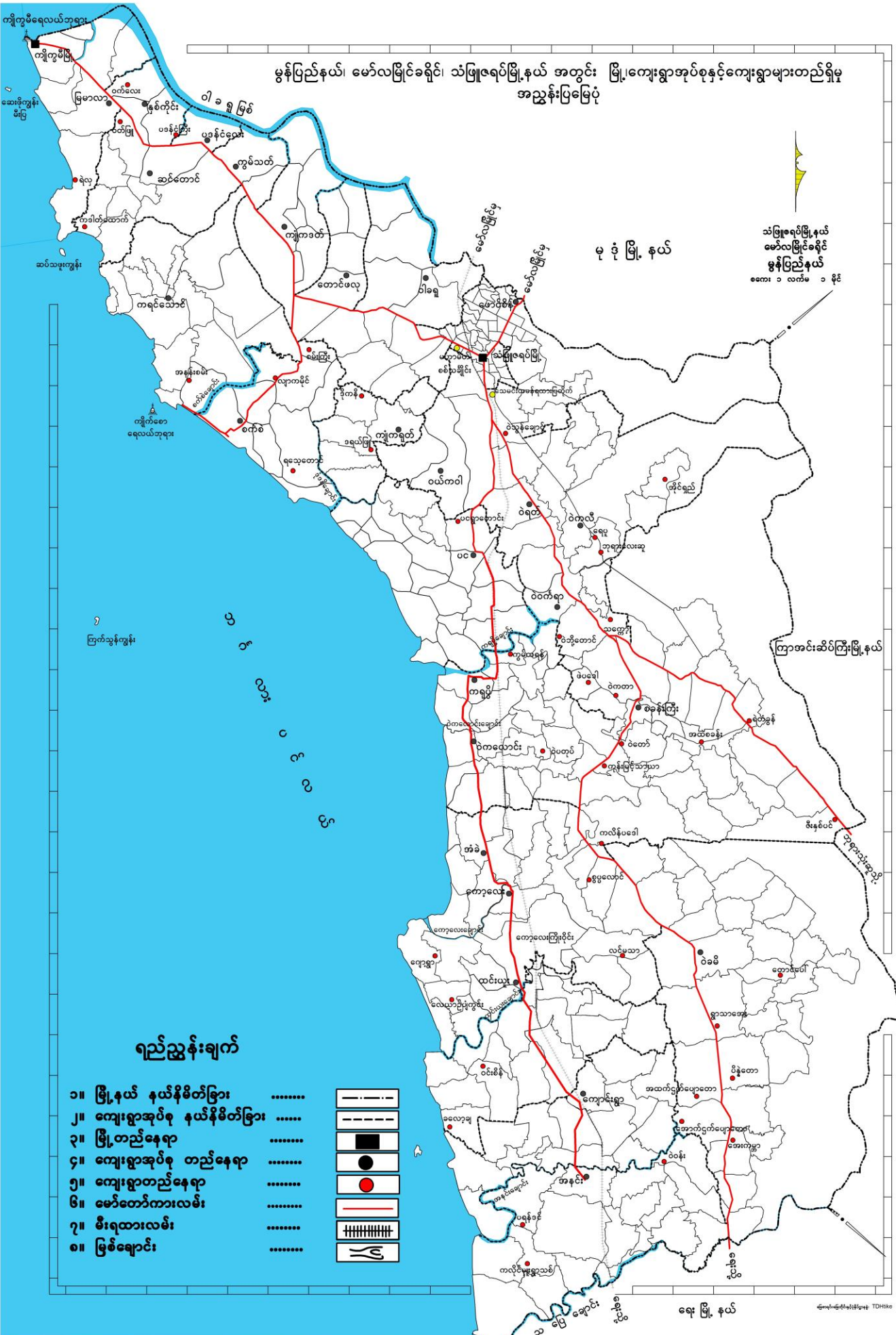


မွန်ပြည်နယ်၊ မော်လမြိုင်ခရိုင်၊ သံဖြူဇရပ်မြို့နယ် အတွင်း မြို့ကျေးရွာအုပ်စုနှင့်ကျေးရွာများတည်ရှိမှု အညွှန်းပြမြေပုံ

သံဖြူဇရပ်မြို့နယ်
မော်လမြိုင်ခရိုင်
မွန်ပြည်နယ်
ကေး ၁ လက်မ ၁ မိုင်



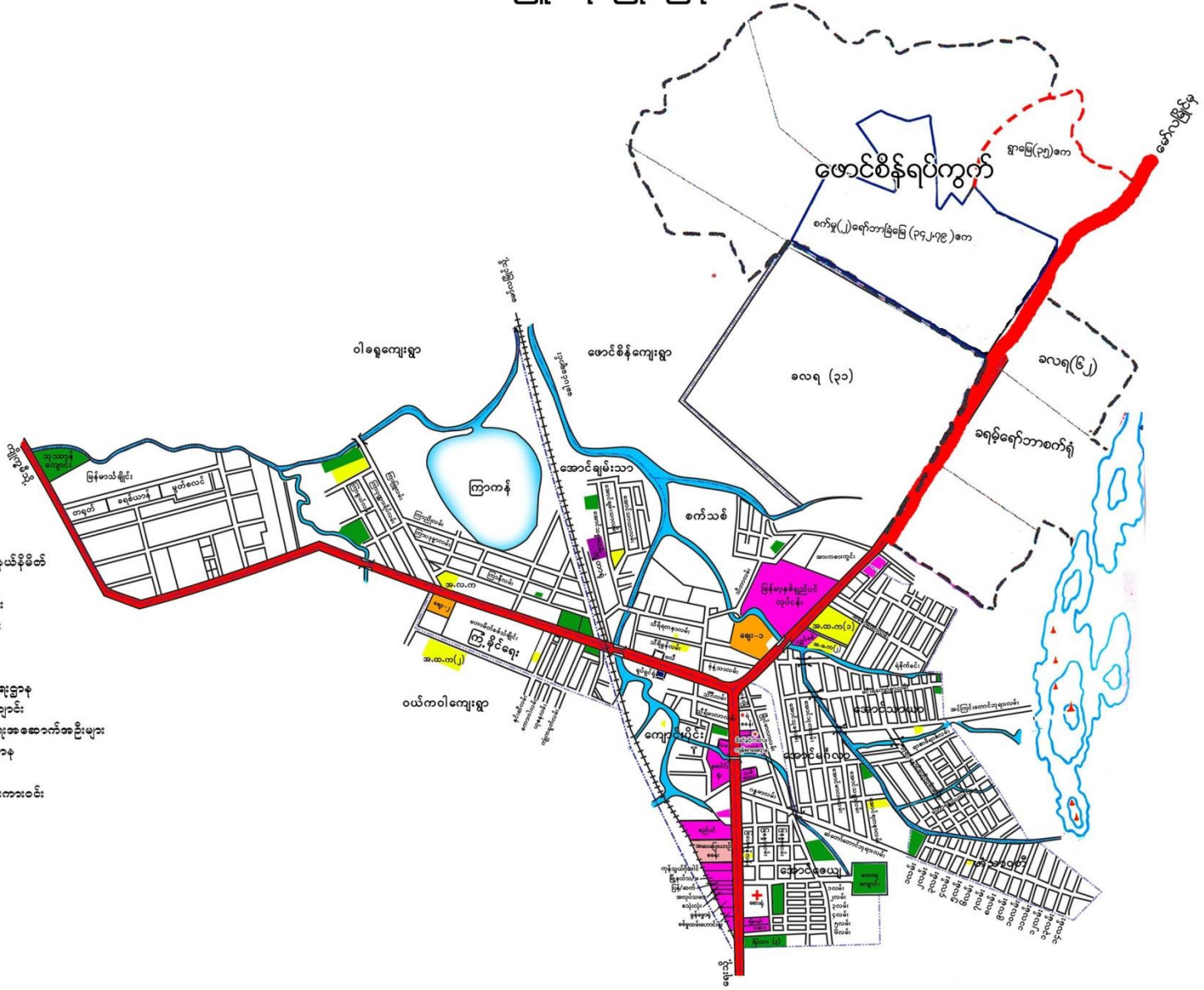
ရည်ညွှန်းချက်

- | | | |
|--------------------------------|-------|--|
| ၁။ မြို့နယ် နယ်နိမိတ်ခြား | | |
| ၂။ ကျေးရွာအုပ်စု နယ်နိမိတ်ခြား | | |
| ၃။ မြို့တည်နေရာ | | |
| ၄။ ကျေးရွာအုပ်စု တည်နေရာ | | |
| ၅။ ကျေးရွာတည်နေရာ | | |
| ၆။ မော်တော်ကားလမ်း | | |
| ၇။ မီးရထားလမ်း | | |
| ၈။ ဖြစ်ချောင်း | | |


သံဖြူအရပ်မြို့မြေပုံ

မင်္ဂလာ

-  - ရက်ကွက်နယ်နိမိတ်
-  - ကားလမ်း
-  - ရထားလမ်း
-  - မြစ်ချောင်း
-  - တံတား
-  - ဆေးရုံ
-  - ကျန်းမာရေးဌာန
-  - စာသင်ကျောင်း
-  - ဘာသာရေးအဆောက်အဦးများ
-  - အစိုးရဌာန
-  - တူတာရုံ
-  - အစေးမြေကားဝင်း
-  - ရုပ်ရှင်ရုံ
-  - ဓဇ္ဈာန်



ကျိုက္ခမိမြို့ တည်နေရာပြမြေပုံ



ညွှန်းပြချက်

-  - ရက်ကွက်နယ်နိမိတ်
-  - ကားလမ်း
-  - မြစ်ချောင်း
-  - တံတား
-  - ဆေးရုံ
-  - စာသင်ကျောင်း
-  - တာသာရေးအဆောက်အဦများ
-  - အစိုးရရုံးဌာန
-  - ဈေး

ကန့်သတ်

1

သံဖြူဇရပ်မြို့နယ် ဒေသဆိုင်ရာအချက်အလက်များ

အခန်း(၁)

နိဒါန်းနှင့်ဒေသသမိုင်း

နိဒါန်း

၁။ အထွေထွေအုပ်ချုပ်ရေးဦးစီးဌာနသည် ပြည်ထဲရေးဝန်ကြီးဌာန အောက်ရှိဌာနဖြစ်ပြီး တရားဥပဒေစိုးမိုးရေး၊ ရပ်ရွာအေးချမ်းသာယာရေး၊ နိုင်ငံတော်အစိုးရ၏ မူဝါဒများ အကောင်အထည်ဖော်ရေး၊ ကောင်းမွန်သော အုပ်ချုပ်ရေးစနစ် ဖော်ဆောင်ရေးနှင့် ပြည်သူ့ဗဟိုပြု ဒေသဖွံ့ဖြိုးရေးလုပ်ငန်းများ ဆောင်ရွက်ရေးဟူသော ရည်မှန်းချက် တာဝန်များကို အောင်မြင်အောင် ဆောင်ရွက်လျက်ရှိပါသည်။ အထွေထွေအုပ်ချုပ်ရေးဦးစီးဌာနတွင် တာဝန်ထမ်းဆောင်ကြသည့် အဆင့်ဆင့်သောအရာထမ်း၊ အမှုထမ်းများသည် ရုံးချုပ်အဆင့်မှ အောက်ခြေ ရပ်ကွက်/ကျေးရွာအုပ်စုအဆင့်အထိ အထွေထွေအုပ်ချုပ်ရေးဦးစီးဌာန ရုံးအဆင့်ဆင့်တွင် တာဝန်ထမ်းဆောင်ပြီး နိုင်ငံတော် အုပ်ချုပ်ရေးယန္တရား ချောမွေ့စွာ လည်ပတ်ရေးတွင် ပါဝင်ဆောင်ရွက်ခြင်း၊ ဝန်ကြီးဌာန၏ ရည်မှန်းချက် တာဝန်များ၊ အခြားဝန်ကြီးဌာနမှ ပေးအပ်သော တာဝန်များနှင့် ဒေသန္တရ အစိုးရအဖွဲ့များမှ ပေးအပ်သော လုပ်ငန်းတာဝန်များကို ကျေပွန်စွာ ထမ်းဆောင် နေကြရသည်ဖြစ်ရာ ဒေသဆိုင်ရာအချက်အလက်များ ပြုစုထားရှိခြင်း သည် များစွာအရေးပါလာပါသည်။ ဒေသဆိုင်ရာအချက် အလက်များ ပြုစုခြင်းဖြင့် မိမိတို့၏လုပ်ငန်းဆောင်ရွက်ရာတွင် အထောက်အကူ ပြုသကဲ့သို့ အကြီးအကဲများ

ကန့်သတ်

ကန့်သတ်

2

နယ်မြေသို့ကွင်းဆင်းရာတွင် နယ်မြေ၏ အချက်အလက်များကို လွယ်ကူစွာသိရှိနိုင်မည်ဖြစ်ပါသည်။ ဤစာအုပ် သည် သံဖြူဇရပ်မြို့နယ်၏ ဒေသဆိုင်ရာအချက်အလက်များ (၂၀၂၂ ခုနှစ်၊ ဧပြီလမှ ၂၀၂၃ ခုနှစ်၊ မတ်လအထိအခြေအနေ)ကို သက်ဆိုင်ရာ ဌာနအသီးသီးမှ ပေးပို့သော ကိန်းဂဏန်းများနှင့် အညီ ပြုစုတင်ပြထားခြင်း ဖြစ်ပါသည်။

ဒေသသမိုင်းအကျဉ်း

၂။ ၁၈၇၄ ခုနှစ်တွင် စတင်တည်ထောင်ခဲ့သည့် ဇရပ်ကလေး၏ တည်နေရာသည် သံဖြူဇရပ်မြို့၏ မူလဇာတိနေရာဖြစ်သည်။ ထိုဇရပ်ကို ရံ၍ ရွာကလေးတစ်ရွာဖြစ်လာပြီး ထိုမှ မြို့နယ်ရုံးစိုက်ရာ မြို့အဖြစ်သို့ ၁၉၆၄ ကို အစွဲပြု၍ **သံဖြူဇရပ်** ဟု ခေါ်တွင်လာခြင်းဖြစ်ပါသည်။ သွပ်ပြားအဖြူဖြင့် မိုးထားသောဇရပ် **သံဖြူဇရပ်** ဟု အဓိပ္ပါယ်ရသည်။ ယခုအခါ ယင်းဇရပ်ငယ်သည် အနှစ် (၁၀၀) ကျော်လွန်ပြီးဖြစ်ပါသည်။ နှစ် (၁၀၀) ပြည့်ပွဲတော်ကို ၁၉၇၄ ခုနှစ်တွင် စည်ကားသိုက်မြိုက်စွာ ကျင်းပပြီးစီးခဲ့သည်။ **သံဖြူဇရပ်** ဟူသော အမည်သည် ဂျပန်ခေတ်က ပေါ်ပေါက်ခဲ့သော သေမင်းတမန် မီးရထားလမ်းကြောင့် မြန်မာနိုင်ငံတွင် သာမက ကမ္ဘာသို့ပင် ထင်ရှားကျော်ကြားခဲ့သည်။ သံဖြူဇရပ်မြို့သည် လွန်ခဲ့သော နှစ်ပေါင်း (၃၀) ခန့်မှစ၍ တစ်စတစ်စ တိုးတက်ခဲ့ရာ ယခုအခါတွင် စည်ကားသော မြို့နယ်အဖြစ် ရောက်ရှိနေပြီ ဖြစ်ပါသည်။

သံဖြူဇရပ်သည် ယခင်က ကျိုက္ခမိမြို့နယ်တွင် ပါဝင်ခဲ့ပြီး ၁၉၆၃ ခုနှစ်၊ ဒီဇင်ဘာလ ၁၀ ရက်နေ့တွင် ကျိုက္ခမိမြို့နယ်ပိုင် ဝန်ထောက်ရုံးကို လည်ကောင်း ၁၉၆၃ ခုနှစ်၊ ဒီဇင်ဘာလ ၁၂ ရက်နေ့တွင် ကျိုက္ခမိမြို့ရှိ

ကန့်သတ်

3

မြို့ပိုင်ရုံးအား လည်ကောင်း၊ ကျိုက္ခမိမြို့မှ သံဖြူဇရပ်ကျေးရွာသို့ ပြောင်းရွှေ့ ရုံးထိုင်စေခဲ့သည်။ ထိုအချိန်မှစ၍ သံဖြူဇရပ်ကျေးရွာသည် ကျေးရွာအဆင့်မှ မြို့အဖြစ်သို့ ရောက်ရှိခဲ့ပေသည်။

၁၉၆၄ ခုနှစ်၊ ဇွန်လ ၁၀ ရက် ပြည်ထဲရေးဌာန၏ အမိန့်ကြော်ငြာစာဖြင့် ကျိုက္ခမိခရိုင်ကို မော်လမြိုင်ခရိုင်ဟူ၍လည်ကောင်း၊ ကျိုက္ခမိမြို့နယ်ကို သံဖြူဇရပ်မြို့နယ်ဟူ၍ လည်ကောင်း ပြောင်းလဲသတ်မှတ်ခဲ့သဖြင့် သံဖြူဇရပ်မြို့နယ် စတင်ပေါ်ပေါက်လာခဲ့သည်။

အခန်း(၂)

ပထဝီဝင် အနေအထား

တည်နေရာအကျယ်အဝန်း

၃။ သံဖြူဇရပ်မြို့နယ်သည် မြောက်လတ္တီတွဒ် ၁၅ ဒီဂရီ ၃၇ မိနစ်နှင့် ၁၆ ဒီဂရီ ၅ မိနစ်ကြား အရှေ့လောင်ဂျီတွဒ် ၉၇ ဒီဂရီ ၃၄ မိနစ်နှင့် ၉၇ ဒီဂရီ ၅၃ မိနစ်အကြားတွင် တည်ရှိပါသည်။ အရှေ့မှ အနောက်သို့ (၈.၂၅) မိုင်ရှိပြီး တောင်မှမြောက်သို့ (၄၀)မိုင် ရှည်လျားပါသည်။ သံဖြူဇရပ်မြို့နယ်၏ အကျယ်အဝန်းမှာ (၃၁၇.၆၈) စတုရန်းမိုင် ကျယ်ဝန်းပါသည်-

စဉ်	မြို့နယ်အမည်	မြို့ဧရိယာ စတုရန်းမိုင်	ကျေးရွာအုပ်စုများ ဧရိယာ စတုရန်းမိုင်ပေါင်း	မြို့နယ်ဧရိယာ စတုရန်းမိုင်ပေါင်း
၁	သံဖြူဇရပ်	၁.၇၇၅	၃၁၄.၈၂	၃၁၇.၆၈
၂	ကျိုက္ခမိ	၁.၀၈	-	

ကန့်သတ်

	မြို့နယ်ချုပ်	၂.၈၅၅	၃၁၄.၈၂	၃၁၇.၆၈
--	---------------	-------	--------	--------

နယ်နိမိတ်

၄။ သံဖြူဇရပ်မြို့နယ်၏ အရှေ့ဘက်တွင် ကြာအင်းဆိပ်ကြီးမြို့နယ်၊ တောင်ဘက်တွင် ရေးမြို့နယ်တို့နှင့် ထိစပ်လျက်ရှိပါသည်။ အနောက်ဘက်တွင် မုတ္တမပင်လယ်ကွေ့တို့နှင့် ထိစပ်လျက်ရှိပြီး မြောက်ဘက်တွင် မုဒုံမြို့နယ်တို့နှင့် နယ်နိမိတ် ထိစပ်လျက်ရှိပါသည်။

မြေမျက်နှာသွင်ပြင်

၅။ သံဖြူဇရပ်မြို့နယ်၏ အရှေ့ဘက်တွင် တောင်တန်းများရှိပြီး တောင်နှင့် မြောက် သွယ်တန်းနေပါသည်။ အလယ်ပိုင်းတွင် မြေပြန့်လွင်ပြင်များရှိပြီး အနောက်ဘက်တွင် မုတ္တမပင်လယ်ကွေ့နှင့် ဆက်စပ်လျက်ရှိပါသည်။

ရေဆင်း

၆။ သံဖြူဇရပ်မြို့နယ်တွင် ချောင်းများ ပေါများသော ဒေသတစ်ခု ဖြစ်ပြီး မြစ်ချောင်းများသည် အရှေ့မှ အနောက်သို့ စီးဆင်းလျက်ရှိပါသည်။

ပင်လယ်ရေမျက်နှာပြင်အထက်အမြင့်

၇။ သံဖြူဇရပ်မြို့နယ်၏ ပျမ်းမျှပင်လယ်ရေမျက်နှာပြင် အထက်အမြင့်မှာ အောက်ပါအတိုင်းဖြစ်ပါသည်-

စဉ်	မြို့နယ်	ပင်လယ်ရေမျက်နှာပြင်အမြင့်(ပေ)
၁	သံဖြူဇရပ်	၁၀၀

မြို့နယ်ချုပ်	၁၀၀
---------------	-----

အခန်း(၃)

ရာသီဥတုနှင့် သဘာဝပတ်ဝန်းကျင်

ရာသီဥတု

၈။ သံဖြူဇရပ်မြို့နယ်တွင် အပူပိုင်းရာသီဥတုရှိပြီး၊ အမြင့်ဆုံးအပူချိန် (၃၅.၀°C)နှင့်အနိမ့်ဆုံးအပူချိန်မှာ(၁၅.၂°C)ဖြစ်ပါသည်။နှစ်အလိုက်ဖြစ်ပေါ်ခဲ့သော မိုးရေချိန်နှင့်အပူချိန်မှာ အောက်ဖော်ပြပါအတိုင်းဖြစ်ပါသည်-

စဉ်	ခုနှစ်	မိုးရေချိန်		အပူချိန်	
		မိုးရွာရက်	စုစုပေါင်းမိုးရေချိန် (လက်မ)	နွေရာသီ(°C) အမြင့်ဆုံး	ဆောင်းရာသီ(°C) အနိမ့်ဆုံး
၁	၂၀၂၀	၁၃၆	၁၆၄.၇၉	၃၅.၂°C	၁၆.၈°C
၂	၂၀၂၁	၁၄၅	၁၈၂.၉၇	၃၅.၄°C	၁၂.၈°C
၃	၂၀၂၂	၁၂၃	၁၉၄.၀၀	၃၁.၇°C	၂၁.၇°C
၄	၂၀၂၃	၂	၀.၄၀	၃၅.၀°C	၁၅.၂°C

သဘာဝပေါက်ပင်များ

၉။ သံဖြူဇရပ်မြို့နယ်အတွင်း ပေါက်ရောက်သည့် သဘာဝပေါက်ပင်များမှာ သစ်တို၊ အနန်း၊ ပျဉ်းမ၊ သပြေ၊ ကတွတ်အင်း၊ တောင်သရက်၊ ဖက်သန်း၊ ဘန့်ဘွေး၊ ခပေါင်း၊ ထောက်ကြံ့၊ သက်ရင်းကြီးများ ထူထပ်စွာ ပေါက်ရောက်လျက်ရှိပါသည်။

တောရိုင်းတိရစ္ဆာန်များ

၁၀။ သံဖြူဇရပ်မြို့နယ်တွင် တွေ့ရှိရသော တောရိုင်းတိရစ္ဆာန်များ မှာ တောက်ဝက်၊ မြွေတို့ဖြစ်ပါသည်။

သဘာဝပတ်ဝန်းကျင်လက်ရှိအခြေအနေ

၁၁။ သံဖြူဇရပ်မြို့နယ်အတွင်း သစ်တောဖုံးလွှမ်းမှုမှာ (၀.၇၁%) ရှိပါသည်။ ၎င်းအနက်မှ ကြိုးဝိုင်း(၀.၀၆%)နှင့် ကြိုးပြင်(၀.၆၅%) ဖုံးလွှမ်းလျက်ရှိပါသည်။ လူဦးရေ တိုးပွားလာသည်နှင့်အမျှ သံဖြူဇရပ်မြို့နယ်မှ သစ်တောခန့်မှန်း (-)ဧကခန့်ပျက်စီးလျက်ရှိပါသည်။ သံဖြူဇရပ်မြို့နယ်အတွင်း ဝါခရူမြစ် ဖြတ်သန်းစီးဆင်းသဖြင့် သစ်တောသစ်ပင်များ စိမ်းလန်းစိုပြေ လျက်ရှိပါသည်။

သဘာဝပတ်ဝန်းကျင်ထိန်းသိမ်းရေးလုပ်ငန်းများ

၁၂။ သံဖြူဇရပ်မြို့နယ်အတွင်း သဘာဝပတ်ဝန်းကျင် ထိန်းသိမ်းရေးလုပ်ငန်းများအနေဖြင့် ကြိုးဝိုင်းသစ်တော (၁၇၄၁) ဧကနှင့် ကြိုးပြင်သစ်တော (-)ဧက ထိန်းသိမ်းလျက်ရှိပါသည်။ ထို့အပြင် တစ်အိမ်ထောင်လျှင် ကျွန်း(၃)ပင်နှုန်း၊သစ်မာ(၂၀)ပင်နှုန်း စိုက်ပျိုးမှုမှာ ကျွန်း(၂၀၀၀)ပင်နှင့် သစ်မာ(၂၃၀၀၀)ပင် စိုက်ပျိုးနိုင်ခဲ့ပါသည်။ ကျေးရွာထင်းစိုက်ခင်း (၁) ဧက ကိုလည်း စိုက်ပျိုးထိန်းသိမ်းလျက်ရှိပါသည်။

သဘာဝဘေးအန္တရာယ်ကျရောက်မှု

၁၃။ သံဖြူဇရပ်မြို့နယ်အတွင်း တစ်ခါတစ်ရံ မုန်တိုင်းအဖျားအနားတိုက်ခတ်ခံရခြင်း၊ မြစ်ရေကြီးခြင်းကြောင့် တာတမံများကျိုးပေါက်ခြင်း၊ ပေါ့ဆမှုကြောင့် မီးလောင်ခြင်း ခံရလေ့ရှိပါသည်။ ယခင်နှစ်အတွင်း

ကန့်သတ်

7

သံဖြူဇရပ်မြို့နယ်တွင် မီးဘေး၊ ရေဘေး အန္တရာယ်များ ကျရောက်ခဲ့ပြီး ပျက်စီးဆုံးရှုံးမှု အခြေအနေမှာ တစ်ဖက်ပါအတိုင်း ဖြစ်ပါသည်-

စဉ်	သဘာဝဘေး အန္တရာယ်အမည်	ဖြစ်ပွား ကြိမ်	သေ/ ပျောက် ဦးရေ	အဆောက် အဦ ပျက်စီး ဆုံးရှုံးမှု	ဆုံးရှုံးမှု တန်ဖိုး (ကျပ်သန်း)
၁	မုန်တိုင်းဘေး	-	-	-	-
၂	ဆူနာမီဘေး	-	-	-	-
၃	ငလျင်ဘေး	-	-	-	-
၄	မီးဘေး	၂	-	၃	၉.၃၅
၅	ရေဘေး	-	-	-	-
၆	လေဘေး	-	-	-	-
	မြို့နယ်ချုပ်	၂	-	၃	၉.၃၅

အခန်း(၄)

လူဦးရေဆိုင်ရာအချက်အလက်များ

နေထိုင်သည့် တိုင်းရင်းသားလူမျိုးစုများ

၁၄။ သံဖြူဇရပ်မြို့နယ်တွင် နေထိုင်ကြသော တိုင်းရင်းသားလူမျိုးစု များမှာ တစ်ဖက်ပါအတိုင်း ဖြစ်ပါသည်-

စဉ်	လူမျိုးစု	ဦးရေ	မြို့နယ်လူဦးရေ	မြို့နယ်လူဦးရေ၏ ရာခိုင်နှုန်း
၁	ကချင်	၃	၁၆၇၁၇၃	၀.၀၀၂
၂	ကယား	-	-	-
၃	ကရင်	၉၀၉၀	၁၆၇၁၇၃	၅.၄၃

ကန့်သတ်

ကန့်သတ်

8

၄	ချင်း	၅	၁၆၇၁၇၃	၀.၀၀၃
၅	မွန်	၁၀၁၆၁၁	၁၆၇၁၇၃	၆၀.၇၃
၆	ဗမာ	၅၄၃၅၄	၁၆၇၁၇၃	၃၂.၄၈
၇	ရခိုင်	၃၁၀	၁၆၇၁၇၃	၀.၁၈
၈	ရှမ်း	၂၅	၁၆၇၁၇၃	၀.၀၁၅
၉	ပအိုဝ်း	၄၂	၁၆၇၁၇၃	၀.၀၂၅
၁၀	အခြား	၁၈၇၇	၁၆၇၁၇၃	၁.၁၂၂
မြို့နယ်ချုပ်		၁၆၇၃၁၇	၁၆၇၁၇၃	၁၀၀

ကန့်သတ်

9

အိမ်ခြေ၊ အိမ်ထောင်စု၊ လူဦးရေ

၁၅။ သံဖြူဇရပ်မြို့နယ်၏ ၂၀၂၃ ခုနှစ်၊ မတ်လအထိ လူဦးရေမှာ အောက်ပါအတိုင်းဖြစ်ပါသည်-

(က) အိမ်ခြေ/အိမ်ထောင်စု

စဉ်	အကြောင်းအရာ	အိမ်ခြေ	အိမ်ထောင်စု	ရပ်ကွက်	ကျေးရွာအုပ်စု	ကျေးရွာ
၁	မြို့နေ	၉၄၆၇	၁၀၇၁၅	၁၆	-	-
၂	ကျေးလက်နေ	၁၇၅၉၃	၁၉၄၂၃	-	၂၅	၆၈
	မြို့နယ်ချုပ်	၂၇၀၆၀	၃၀၁၃၈	၁၆	၂၅	၆၈

(ခ) လူဦးရေ

စဉ်	အကြောင်းအရာ	အသက်(၁၈)နှစ်အထက်			အသက်(၁၈)နှစ်အောက်			စုစုပေါင်း		
		ကျား	မ	ပေါင်း	ကျား	မ	ပေါင်း	ကျား	မ	ပေါင်း
၁	မြို့နေ	၁၆၉၉၃	၁၉၇၉၅	၃၆၇၈၈	၁၁၆၈၂	၁၁၄၀၃	၂၃၀၈၅	၂၈၆၇၅	၃၁၁၉၈	၅၉၈၇၃
၂	ကျေးလက်နေ	၃၁၄၁၇	၃၃၃၂၇	၆၄၇၄၄	၂၁၅၉၃	၂၁၁၀၇	၄၂၇၀၀	၅၃၀၁၀	၅၄၄၃၄	၁၀၇၄၄၄
	မြို့နယ်ချုပ်	၄၈၄၁၀	၅၃၁၂၂	၁၀၁၅၃၂	၃၃၂၇၅	၃၂၅၁၀	၆၅၇၈၅	၈၁၆၈၅	၈၅၆၃၂	၁၆၇၃၁၇

ကန့်သတ်

လူဦးရေတိုးနှုန်းနှင့်ကျားမအချိုး

၁၆။ သံဖြူဇရပ်မြို့နယ်၏ ၂၀၂၃ ခုနှစ်၊ မတ်လအထိ လူဦးရေတိုးနှုန်းနှင့် ကျား/မ အချိုးမှာ အောက်ပါအတိုင်းဖြစ်ပါသည်-

(က) လူဦးရေတိုးနှုန်းနှင့်ကျားမအချိုး

စဉ်	မြို့နယ်	ယခင်နှစ် လူဦးရေ	ယခုနှစ် လူဦးရေ	တိုးလာ ဦးရေ	တိုး နှုန်း	ကျား/မအချိုး		
						ကျား	မ	အချိုး
၁	သံဖြူဇရပ်	၁၆၅၅၀၁	၁၆၇၃၁၇	၁၈၁၆	၁.၀၉	၈၁၆၈၅	၈၅၆၃၂	၁:၀.၉၅
	မြို့နယ်	၁၆၅၅၀၁	၁၆၇၃၁၇	၁၈၁၆	၁.၀၉	၈၁၆၈၅	၈၅၆၃၂	၁:၀.၉၅

(ခ) မွေးဖွား၊သေဆုံးနှုန်း၊ပြောင်းဝင်၊ပြောင်းထွက်လူဦးရေ

စဉ်	မြို့နယ်	မူလ လူဦးရေ	မွေးဖွား ဦးရေ	သေဆုံး ဦးရေ	ပြောင်းဝင် ဦးရေ	ပြောင်းထွက် ဦးရေ	လက်ရှိ လူဦးရေ
၁	သံဖြူဇရပ်	၁၆၅၅၀၁	၁၀၅၅	၄၄၂	၁၂၇၂	၆၉	၁၆၇၃၁၇
	မြို့နယ်ချုပ်	၁၆၅၅၀၁	၁၀၅၅	၄၄၂	၁၂၇၂	၆၉	၁၆၇၃၁၇

ကိုးကွယ်သည့်ဘာသာအလိုက် လူဦးရေ

၁၇။ သံဖြူဇရပ်မြို့နယ်တွင် နေထိုင်ကြသူများ၏ ကိုးကွယ်သည့် ဘာသာအလိုက် လူဦးရေမှာ အောက်ပါအတိုင်းဖြစ်ပါသည် -

စဉ်	မြို့နယ်	ဗုဒ္ဓ ဘာသာ	ခရစ် ယာန်	ဟိန္ဒူ ဘာသာ	အစ္စလာမ် ဘာသာ	နတ် အခြား	ပေါင်း
၁	သံဖြူဇရပ်	၁၄၈၇၇၁	၆၈၇၂	၅၀၉၁	၆၂၉၅	-	၁၆၇၃၁၇
	မြို့နယ်ချုပ်	၁၄၈၇၇၁	၆၈၇၂	၅၀၉၁	၆၂၉၅	-	၁၆၇၃၁၇

နိုင်ငံခြားသားများနေထိုင်မှု

၁၈။ သံဖြူဇရပ်မြို့နယ်အတွင်း နိုင်ငံခြားသားများ နေထိုင်သူ မရှိပါ။

အုပ်ချုပ်ရေးဆိုင်ရာအချက်အလက်များ

အုပ်ချုပ်ရေးနယ်မြေဖွဲ့စည်းမှု

၁၉။ သံဖြူဇရပ်မြို့နယ်၏ အုပ်ချုပ်ရေးနယ်မြေဖွဲ့စည်းမှုမှာ အောက်ပါ အတိုင်းဖြစ်ပါသည်-

စဉ်	မြို့နယ်	မြို့	ရပ်ကွက်	ကျေးရွာအုပ်စု	ကျေးရွာ
၁	သံဖြူဇရပ်	၂	၁၆	၂၅	၆၈
	မြို့နယ်ချုပ်	၂	၁၆	၂၅	၆၈

ရွေးကောက်ပွဲဆိုင်ရာကိစ္စရပ်များ

၂၆။ သံဖြူဇရပ်မြို့နယ်၏ ရွေးကောက်ပွဲဆိုင်ရာကိစ္စရပ်များအား အောက်ပါအတိုင်း ဖော်ပြအပ်ပါသည်-

(က) မြို့နယ်ရွေးကောက်ပွဲကော်မရှင်အဖွဲ့ခွဲအဖွဲ့ဝင်စာရင်း

စဉ်	အမည်	အလုပ်အကိုင်	တာဝန်
၁			ဥက္ကဋ္ဌ
၂			အဖွဲ့ဝင်
၃			။
၄			။
၅			။
၆			။
၇	ဒေါက်တာမင်းသန့်ဇင်	မြို့နယ်ဆရာဝန်	။
၈	ဦးအောင်ခိုင်ဦး	ဥပဒေအရာရှိ	။
၉	ဒေါ်မြင့်အေး	ပညာရေးမှူး	။
၁၀	ဒေါ်အေးအေးသီ	ပြန်ဆက်ဦးစီးမှူး	။
၁၁	ဒေါ်အေးအေးယု	အမှုဆောင်အရာရှိ(စည်ပင်)	။
၁၂	ဦးကျင်သိန်း	ဦးစီးမှူး(စိုက်ပျိုးရေး)	။
၁၃	ဒေါ်နှင်းဝင့်လွင်	စာရင်းစစ်အရာရှိ	။
၁၄	ဦးပြေငြိမ်းဦး	ဒုတိယမြို့နယ်အုပ်ချုပ်ရေးမှူး	တွဲဖက်အတွင်း ရေးမှူး
၁၅	ဒေါ်ဝင်းဝင်းမြတ်	ဦးစီးအရာရှိ (ကော်မရှင်)	အတွင်းရေးမှူး

ကန့်သတ်

13

(ခ) သံဖြူဇရပ်မြို့နယ်အတွင်း ဆန္ဒမဲပေးပိုင်ခွင့်ရှိသူဦးရေ

စဉ်	မြို့နယ်	ကျား	မ	ပေါင်း
၁	သံဖြူဇရပ်	၄၈၄၁၀	၅၃၁၂၂	၁၀၁၅၃၂
	မြို့နယ်ချုပ်	၄၈၄၁၀	၅၃၁၂၂	၁၀၁၅၃၂

(ဂ) သံဖြူဇရပ်မြို့နယ်အတွင်းနိုင်ငံရေးပါတီများ

စဉ်	ပါတီအမည်	မြို့နယ်အဆင့် ပါတီ ဥက္ကဋ္ဌ အမည်	အမှုဆောင် ဦးရေ	မြို့နယ် ပါတီ ဝင်ဦးရေ
၁	ပြည်ထောင်စုကြံ့ခိုင်ရေးနှင့်ဖွံ့ဖြိုးရေး ပါတီ	ဦးစိုးနိုင်	၁၅	
၂	မွန်ညီညွတ်ရေးပါတီ	နိုင်မင်းသီဟ	၂၁	
၃	ပြည်ထောင်စုကောင်းကျိုးဆောင်ပါတီ	ဦးသိန်းအောင်	၈	
၄	တိုင်းရင်းသားစည်းလုံးညီညွတ်ရေး ပါတီ	ဦးစိုးသန်း	၂၅	
၅	အမျိုးသားတိုးတက်ရေးပါတီ	ဦးဌေးအောင်	၁၀	

(ဃ) မြို့နယ်အတွင်း ရွေးချယ်ခံရသော လွှတ်တော်ကိုယ်စား လှယ်များ(ဦးရေ)

စဉ်	မြို့နယ်	အမျိုးသား လွှတ်တော်	ပြည်သူ့ လွှတ်တော်	တိုင်း/ပြည်နယ် လွှတ်တော်	
				မဲဆန္ဒ(၁)	မဲဆန္ဒ(၂)
၁	သံဖြူဇရပ်	-	-	-	-

ကန့်သတ်

စီးပွားရေးဆိုင်ရာအချက်အလက်

စီးပွားရေးဆိုင်ရာခြုံငုံသုံးသပ်ချက်

၂၇။ သံဖြူဇရပ်မြို့နယ်သည် မြန်မာနိုင်ငံ၏ အောက်ပိုင်းတွင် တည်ရှိပြီး စီးပွားရေးအရ အချက်အခြာကျသော ဒေသတစ်ခုဖြစ်ပါသည်။ သံဖြူဇရပ်မြို့နယ်အတွင်းရှိ ဒေသခံပြည်သူလူထုသည် ရာဘာလုပ်ငန်းကို အဓိကလုပ်ကိုင် ဆောင်ရွက်ကြပြီး ဥယျာဉ်ခြံလုပ်ငန်းနှင့် မွေးမြူရေးလုပ်ငန်းများကိုလည်း စီးပွားဖြစ် လုပ်ကိုင်ကြပါသည်။ သံဖြူဇရပ်မြို့နယ်သည် ကုန်းလမ်း၊ ရေလမ်းများဆုံရာ လမ်းမပေါ်တွင် တည်ရှိ၍ လမ်းပန်းဆက်သွယ်ရေး ကောင်းမွန်သော ဒေသဖြစ်ပါသည်။ သံဖြူဇရပ်မြို့နယ်၏ အဓိကထွက်ကုန်မှာ ရာဘာဖြစ်ပြီး ပြည်ပဒေသများသို့ အများဆုံး တင်ပို့ရောင်းချပါသည်။ လူသုံးကုန်ပစ္စည်းများကို အခြားဒေသမှ တင်သွင်းရပါသည်။

မြေအသုံးချမှု

၂၈။ သံဖြူဇရပ်မြို့နယ်၏ မြေအမျိုးအစားအလိုက် အသုံးချထားသည့် ဧကအား အောက်ပါအတိုင်း ဖော်ပြအပ်ပါသည်-

စဉ်	မြေအမျိုးအစား	ဧရိယာ(ဧက)
၁	အသားတင်စိုက်ပျိုးမြေ	၉၆၇၇၄
	(က) လယ်မြေ	၂၅၅၅၃
	(ခ) ကိုင်း/ကျွန်းမြေ	-
	(ဂ) ဥယျာဉ်မြေ	၇၀၇၂၄
	(ဃ) ဓနိ	၄၉၇

စဉ်	မြေအမျိုးအစား	ဧရိယာ(ဧက)
	(င) တောင်ယာမြေ	-
၂	လှပ်ထားမြေ	-
၃	စားကျက်မြေ	၇၀၇၀
၄	စက်မှုလုပ်ငန်းသုံးမြေ	၂၀၈
၅	မြို့မြေ	၁၄၆၀
၆	ရွာမြေ	၂၅၃၇
၇	အခြားမြေ	၇၀၀၀၅
၈	ကြိုးဝိုင်း/ကြိုးပြင်ကာကွယ်တောမြေ	၁၇၄၁
၉	တောရိုင်းမြေ	-
၁၀	မြေရိုင်း	-
၁၁	စိုက်ပျိုးခြင်းမပြုနိုင်သောမြေ	၂၃၅၂၀
မြို့နယ်ချုပ်		၂၀၃၃၁၅

ဆည်မြောင်းတာဝန်များနှင့် ဆည်ရေသောက်ဧရိယာ

၂၉။ သံဖြူဇရပ်မြို့နယ်ရှိ ဆည်မြောင်းတာဝန်များနှင့် ဆည်ရေသောက် ဧရိယာမှာ အောက်ပါအတိုင်းဖော်ပြအပ်ပါသည်-

- (က) အစိုးရဆည်များ မရှိပါ။
- (ခ) ကိုယ့်အားကိုယ်ကိုးဆည်များ မရှိပါ။
- (ဂ) မြစ်ရေတင်စီမံကိန်းများ မရှိပါ။

ကန့်သတ်

16

(ဃ) တာတမံများ/ ရေထိန်းတံခါး

စဉ်	တာတမံ/ရေထိန်းတံခါး			ကာကွယ်သည့် မြစ်/ချောင်း	အကျိုးပြု ဧက
	အမည်	အမျိုးအစား	အရှည်(ပေ)		
၁	အနင်း	မြေသား	၅၀၁၆	အနင်းချောင်း	၁၆၃
၂	သပြေချောင်း	မြေသား	၉၆၇၀	သပြေချောင်း	၂၄၀
မြို့နယ်ချုပ်			၁၄၆၈၆	-	၄၀၃

စိုက်ပျိုးရေးလုပ်ငန်း

၃၀။ သံဖြူဇရပ်မြို့နယ်၏ စိုက်ပျိုးရေးလုပ်ငန်း ဆောင်ရွက်နိုင်မှု အခြေအနေမှာ အောက်ပါအတိုင်းဖြစ်ပါသည်-

(က) အဓိကသီးနှံ (၁၀)မျိုး စိုက်ပျိုးထုတ်လုပ်မှု

စဉ်	သီးနှံ အမည်	၂၀၂၂-၂၀၂၃ လျာထားချက်		၂၀၂၂ ခုနှစ်၊ ဧပြီလမှ ၂၀၂၃ ခုနှစ်၊ မတ်လအထိ			
				စိုက်	ရိတ်	နှုန်း	အထွက် (တင်း)
၁	စပါးပေါင်း	နွေ	၂၇၈	၂၇၈	၂၇၈	၈၀.၄၅	၂၂၃၆၆
		မိုး	၂၅၇၉၇	၂၅၈၀၉	၂၅၈၀၉	၆၇.၈၆	၁၇၅၁၃၈၈
၂	မြေပဲ	မိုး	-	-	-	-	-
		ဆောင်း	-	-	-	-	-
၃	နှမ်း	မိုး	-	-	-	-	-
		ဆောင်း	၂၅	၂၀	၂၀	၉.၂၀	၁၈၄
၄	နေကြာ	-	၁၅၀	၆၅	၆၅	၈.၄၆	၅၅၀
၅	မတ်ပဲ	၁၀	-	-	-	-	-

ကန့်သတ်

17

စဉ်	သီးနှံအမည်	၂၀၂၂-၂၀၂၃ လျာထားချက်		၂၀၂၂ ခုနှစ်၊ ဧပြီလမှ ၂၀၂၃ ခုနှစ်၊ မတ်လအထိ			
				စိုက်	ရိတ်	နှုန်း	အထွက် (တင်း)
၆	ပဲတီစိမ်း	ဆောင်း	၂၅	၁၀	၁၀	၇.၃	၇၃
၇	ပဲစင်းငုံ	-	-	-	-	-	-
၈	ဝါ	-	-	-	-	-	-
၉	ကြံ	မိုး	၄၀	၄၀	၄၀	၁၇.၁၁	၆၈၅
၁၀	အစေ့ထုတ်ပြောင်း	-	-	-	-	-	-

(ခ) နှစ်ရှည်သီးနှံစိုက်ပျိုးမှုအခြေအနေ

စဉ်	သီးနှံအမည်	လျာထားဧက	စိုက်	ရိတ်	နှုန်း	ထွက်
၁	သရက်	၄၂၅	၄၂၅	၂၈၀၀	၁၀၀၇၈.၂၉	၂၀၆၆၀၅၀
၂	ကျွဲကော်	၁၉၅	၁၉၅	၁၈၈	၅၂၀၀.၈၄	၉၇၉၄၅၀
၃	ဒူးရင်း	၃၇၆	၃၇၆	၃၀၆	၄၂၁၈.၁၄	၁၂၉၀၇၅၀
၄	နာနတ်	၂၁၃၀	၂၁၃၀	၁၉၉၅	၄၈၁၂.၄၁	၉၆၀၀၇၅၀
၅	ကြက်မောက်	၅၄	၅၄	၄၈	၆၅၇၇၁	၃၁၅၇၀၀၀
၆	မင်းဝွတ်	၈၂	၈၂	၆၉	၁၁၀၄၁	၇၆၁၈၀၀

ကန့်သတ်

ကန့်သတ်

18

၇	ရာဘာ	၆၅၀၁၅	၆၈၈၂၃	၅၀၈၇၅	၇၆၅.၇၄	၃၈၉၅၆၉၆၅
စဉ်	သီးနှံအမည်	လျာထား ဧက	စိုက်	ရိတ်	နှုန်း	ထွက်
၈	ဥယျာဉ်ခြံ	၃၁၆၂	၃၁၆၂	၂၈၀၀	၆၃၇၇	၁၇၈၅၅၈၀၀
၉	အုန်း	၂၀	၂၀	-	-	-
မြို့နယ်ချုပ်		၇၁၄၅၉	၇၅၂၆၇	၅၉၀၈၁	၁၀၈၂၆၄	၇၄၆၆၈၅၆၅

(ဂ) အခြားဈေးကွက်ဝင်သီးနှံများစိုက်ပျိုးထုတ်လုပ်မှု

စဉ်	သီးနှံအမည်	စိုက်ဧက	ရိတ်ဧက	အထွက်နှုန်း	အထွက်ပေါင်း
၁	ငရုတ်ကောင်း	၂၂၃၅	၂၂၁၇	၉၄.၅၅	၂၀၉၆၂၅
၂	ဟင်းသီး/ရွက်	၂၀၁၇	၂၀၁၇	၃၁၅၉၈.၇၁	၆၃၇၃၄၅၉၀
မြို့နယ်ချုပ်		၄၂၅၂	၄၂၃၄	၃၁၆၉၃.၂၆	၆၃၉၄၄၂၁၅

ကန့်သတ်
19

(ဃ) လယ်ယာသုံးစက်ကိရိယာ သုံးစွဲမှုအခြေအနေ

စဉ်	မြို့နယ်	အစိုးရ							ပုဂ္ဂလိက						
		လယ်ထွန်စက်	လက်တွန်းထွန်စက်	မျိုးစေ့ချစက်	ComBineHarvester	ရိတ်သိမ်းစက်	ချွေလှေ့စက်	ရေစုပ်စက်	လယ်ထွန်စက်	လက်တွန်းထွန်စက်	မျိုးစေ့ချစက်	CombineHarvester	ရိတ်သိမ်းစက်	ချွေ လှေ့ စက်	ရေစုပ်စက်
၁	သံဖြူဇရပ်	-	-	-	-	-	-	-	၃၂	၇၃၅	-	၁၉	-	၁၈	၃၅၀
	မြို့နယ်ချုပ်	-	-	-	-	-	-	-	၃၂	၇၃၅	-	၁၉	-	၁၈	၃၅၀

(င) လယ်ယာသုံးထယ်၊ ထွန်နှင့်ကျွဲ၊ နွားကောင်ရေ

စဉ်	မြို့နယ်	ထည်အရေအတွက်	ထွန်အရေအတွက်	ကျွဲကောင်ရေ	နွားကောင်ရေ
၁	သံဖြူဇရပ်	၂၃၆၄	၁၆၂	၅၂၅	၁၆၁၁
	မြို့နယ်ချုပ်	၂၃၆၄	၁၆၂	၅၂၅	၁၆၁၁

ကန့်သတ်

20

(စ) ဒေသတွင်း ဆန်ဖူလုံမှုရာခိုင်နှုန်း

စဉ်	မြို့နယ်	စပါးအထွက် တင်းပေါင်း	ဝမ်းစာကျန်ရှိမှု တင်းပေါင်း	ဝမ်းစာလိုအပ်မှု (တင်း)	ဆန်ဖူ လုံမှု%
၁	သံဖြူဇရပ်	၁၇၇၃၇၅၄	(-) ၆၈၆၂၇၇	၂၃၂၉၅၉၆	၇၂.၁၀
	မြို့နယ်ချုပ်	၁၇၇၃၇၅၄	(-) ၆၈၆၂၇၇	၂၃၂၉၅၉၆	၇၂.၁၀

(ဆ) ဆီဖူလုံမှုရာခိုင်နှုန်း

စဉ်	မြို့နယ်	ဆီထွက်ရှိမှု (မက်/တန်)	ဆီလိုအပ်မှု (ပိဿာ)	ဆီဖူလုံမှု %
၁	သံဖြူဇရပ်	၄.၀၅	(-) ၁၀၀၃၆၄၄	၀.၂၅
	မြို့နယ်ချုပ်	၄.၀၅	(-) ၁၀၀၃၆၄၄	၀.၂၅

မွေးမြူရေးလုပ်ငန်းများ

၃၁။ သံဖြူဇရပ်မြို့နယ်၏ ၂၀၂၂ ခုနှစ်၊ ဧပြီလမှ ၂၀၂၃ခုနှစ်၊ မတ်လ အထိ မွေးမြူရေးလုပ်ငန်း ဆောင်ရွက်နိုင်မှု အခြေအနေမှာ အောက်ပါ အတိုင်းဖြစ်ပါသည်-

(က) မွေးမြူရေးဇုန်များ မရှိပါ။

(ခ) မြို့နယ်မွေးမြူရေး (ကောင်ရေ)

စဉ်	မြို့နယ်	ကျွဲ	နွား	ဝက်	သိုး/ဆိတ်	ကြက်	ဘဲ	ငုံး
၁	သံဖြူဇရပ်	၅၃၄	၆၀၈၄	၇၁၉၆	၉၃၉၃	၃၂၉၉၇၃	၁၆၆၃၃	-
	မြို့နယ်ချုပ်	၅၃၄	၆၀၈၄	၇၁၉၆	၉၃၉၃	၃၂၉၉၇၃	၁၆၆၃၃	-

(ဂ) မြို့နယ်အသားထုတ်လုပ်မှု(ပိဿာ)

စဉ်	မြို့နယ်	ကျွဲ	နွား	ဝက်	သိုး/ဆိတ်	ကြက်	ဘဲ	ငုံး
၁	သံဖြူဇရပ်	-	၄၀၅၂၉	၃၃၀၆၉၀	၂၆၃၅၀	၁၁၀၉၄၆၁	၇၄၆၉၂	-
	မြို့နယ်ချုပ်	-	၄၀၅၂၉	၃၃၀၆၉၀	၂၆၃၅၀	၁၁၀၉၄၆၁	၇၄၆၉၂	-

ကန့်သတ်

ကန့်သတ်

21

(ဃ) မြို့နယ်ကြက်/ ဘဲ/ ငုံး ဥထုတ်လုပ်မှု (လုံး)

စဉ်	မြို့နယ်	ကြက်ဥ	ဘဲဥ	ငုံးဥ
၁	သံဖြူဇရပ်	၂၁၈၉၈၉၈၃	၇၈၅၅၉၅	-
မြို့နယ်ချုပ်		၂၁၈၉၈၉၈၃	၇၈၅၅၉၅	-

(င) မြို့နယ်နို့ထွက်ပစ္စည်းထုတ်လုပ်မှု

စဉ်	မြို့နယ်	နို့စားနွား (ကောင်ရေ)	နို့ထွက်ပိဿာ
၁	သံဖြူဇရပ်	၃၀၉	၈၇၆၆၂၀
မြို့နယ်ချုပ်		၃၀၉	၈၇၆၆၂၀

(စ) မြို့နယ်ငါး၊ ပုစွန်မွှေးမြူမှု အခြေအနေ

စဉ်	မြို့နယ်	ငါး			ပုစွန်		
		အရေအတွက် (ကန်)	ဧက	ထုတ်လုပ်မှု (ပိဿာ)	အရေအတွက် (ကန်)	ဧက	ထုတ်လုပ်မှု (ပိဿာ)
၁	သံဖြူဇရပ်	၁၃	၄၆.၂၀	၁၂၂၀၀၀	၁၇	၃၂.၈၀	၁၃၀၀၀
မြို့နယ်ချုပ်		၁၃	၄၆.၂၀	၁၂၂၀၀၀	၁၇	၃၂.၈၀	၁၃၀၀၀

(ဆ) ရေချိုရေငန်ငါးဖမ်းလုပ်ငန်းမှအသားထုတ်မှု(တန်)

စဉ်	မြို့နယ်	ငါး			ပုစွန်		
		လေလံအရေအတွက်	လုပ်ငန်းအရေအတွက်	ထုတ်လုပ်မှု (တန်)	လေလံအရေအတွက်	လုပ်ငန်းအရေအတွက်	ထုတ်လုပ်မှု (တန်)
၁	သံဖြူဇရပ်	၆	၅၀၁	၇၁၈၈၀.၈၁	၆	၅၀၁	၂၅၈၁.၂၂
မြို့နယ်ချုပ်		၆	၅၀၁	၇၁၈၈၀.၈၁	၆	၅၀၁	၂၅၈၁.၂၂

ကန့်သတ်

ကန့်သတ်

22

စက်မှုလက်မှုလုပ်ငန်း

၃၂။ သံဖြူဇရပ်မြို့နယ်၏ စက်မှုလက်မှုလုပ်ငန်း ဆောင်ရွက်နိုင်မှု အခြေအနေမှာ အောက်ပါအတိုင်းဖြစ်ပါသည်-

(က) စက်မှုဇုန်များ မရှိပါ။

(ခ) မြို့နယ်ရှိစက်ရုံများ

စဉ်	မြို့နယ်/ မြို့	စက်ရုံအမည်	အမျိုး အစား	နိုင်ငံ ပိုင်	ပုဂ္ဂလိကပိုင်	လုပ်သား အင်အား
၁	သံဖြူဇရပ်	Supreme white gold	ခရမ့်	-	ပုဂ္ဂလိကပိုင်	၅၀
၂	။	ကံကောင်းခြင်း ရတနာ	အထပ်သား	-	။	၇၅
၃	။	မြန်မာစိန်လင်း	။	-	။	၇၅
၄	။	Eon Saw Mom	။	-	။	၇၅
၅	။	Dammar Pine Family	။	-	။	၇၅
မြို့နယ်ချုပ်			-	-	၅	၃၅၀

(ဂ) မြို့နယ်ရှိအလုပ်ရုံများ

စဉ်	မြို့နယ်	အလုပ်ရုံ အရေအတွက်	နိုင်ငံပိုင်	ပုဂ္ဂလိကပိုင်	လုပ်သား အင်အား
၁	သံဖြူဇရပ်	၁၂	-	ပုဂ္ဂလိကပိုင်	၃၀
မြို့နယ်ချုပ်		၁၂	-	။	၃၀

(ဃ) မြို့နယ်ရှိအိမ်တွင်းစက်မှုလက်မှုလုပ်ငန်းများ

စဉ်	မြို့နယ်	လုပ်ငန်းအမျိုးအစား							
		ယ က္ကန်း	စက် ချုပ်	မုန့်	ပန်း ထိမ်	ပန်း ပဲ	သနပ် ခါး	ဖယောင်း တိုင်	အုန်းဆံ ကြိုး
၁	သံဖြူဇရပ်	-	၃	၁၀	၆	၄	-	-	-
မြို့နယ်ချုပ်		-	၃	၁၀	၆	၄	-	-	-

ကန့်သတ်

23

သစ်တောလုပ်ငန်းဆောင်ရွက်မှုအခြေအနေ

၃၃။ သံဖြူဇရပ်မြို့နယ်၏ ၂၀၂၂ ခုနှစ်၊ ဧပြီလမှ ၂၀၂၃ ခုနှစ်၊ မတ်လ အထိ သစ်တောလုပ်ငန်းနှင့် ပတ်သက်သော အချက်အလက်များမှာ အောက်ပါအတိုင်းဖြစ်ပါသည်-

(က) သစ်တောများ

စဉ်	မြို့နယ်	ကြီးဝိုင်း (ဧက)	ကြီးပြင် (ဧက)	ဧက ပေါင်း	ပေါက်ရောက်သည့် အပင်အမျိုးအစားပေါင်း
၁	သံဖြူဇရပ်	၁၇၄၁	-	၁၇၄၁	ကြီးပြင်ကာကွယ်တောမရှိပါ။ ကြီးဝိုင်းအတွင်း နှစ်(၃၀)မြေငှား စာချုပ်ဖြင့် နှစ်စဉ်မြေငှားရမ်းခ အခွန်ငွေများ ပေးသွင်းပြီး ရာဘာ (၁၅၉၂.၅၀) ဧကအား စိုက်ပျိုး ခွင့်ပြုပြီးဖြစ်ပါသည်။
	မြို့နယ်ချုပ်	၁၇၄၁	-	၁၇၄၁	

(ခ) စီးပွားဖြစ်သစ်တောစိုက်ခင်း မရှိပါ။

(ဂ) သစ်ထုတ်လုပ်မှု မရှိပါ။

ကန့်သတ်
24

(ဃ) သစ်တောထွက်ပစ္စည်းများ

စဉ်	မြို့နယ်	သစ်တောထွက်ပစ္စည်းအမျိုးအမည်									
		ထင်း (ကုဗတန်)	မီးသွေး (ကုဗတန်)	ဝါး (လုံး)	ခနိ (ဗျစ် ဝဝဝ)	ရှားစေး (လုံး)	သစ်ခေါက် (ပိဿာ)	သစ်ခွ (ပိဿာ)	သနပ် ခါး (ပိဿာ)	ဖာလာ စေ့ (ပိဿာ)	ပျား ရည် (ပိဿာ)
၁	သံဖြူဇရပ်	၇၀၀	၁၀၀	၁၆၀၀၀၀	-	-	၅၂၀၀	-	-	-	-
	မြို့နယ်ချုပ်	၇၀၀	၁၀၀	၁၆၀၀၀၀	-	-	၅၂၀၀	-	-	-	-

ကန့်သတ်

25

တွင်းထွက်ပစ္စည်းထုတ်လုပ်မှုလုပ်ငန်း

၃၄။ သံဖြူဇရပ်မြို့နယ်၏ တွင်းထွက်ပစ္စည်း ထုတ်လုပ်မှုလုပ်ငန်းနှင့် ပတ်သက်သော အချက်အလက်များမှာ အောက်ပါအတိုင်း ဖြစ်ပါသည်-

(က) သတ္တုတူးဖော်ထုတ်လုပ်မှု

စဉ်	မြို့နယ်	သတ္တုအမျိုးအစားအလိုက် ထုတ်လုပ်မှု						
		ရွှေ(ကျပ်သား)	ဂဏ်(ကျင်း)	လိပ်သဲ(ကျင်း)	အုတ်(လုံး)	မြစ်သဲ(ကျင်း)	ကျောက် (ကျင်း)	စကျင်ကျောက် (ကျင်း)
၁	သံဖြူဇရပ်	-	-	၁၀၀၀	၁၅၀၀၀၀	-	-	-
	မြို့နယ်ချုပ်	-	-	၁၀၀၀	၁၅၀၀၀၀	-	-	-

(ခ) ကျောက်မျက်တူးဖော်ထုတ်လုပ်မှု မရှိပါ။

စွမ်းအင်နှင့်လျှပ်စစ်ကဏ္ဍ

၃၅။ သံဖြူဇရပ်မြို့နယ်၏ စွမ်းအင်/လျှပ်စစ်ကဏ္ဍနှင့် ပတ်သက်သော အချက်အလက်များမှာ အောက်ပါအတိုင်း ဖြစ်ပါသည်-

(က) ရေနံထုတ်လုပ်မှု မရှိပါ။

(ခ) ရေနံချက်စက်ရုံ မရှိပါ။

(ဂ) ဓါတ်ဆီ/ဒီဇယ်အရောင်းဆိုင်

စဉ်	မြို့နယ်/ မြို့	ဆိုင်အမည်	နိုင်ငံ ပိုင်	ပုဂ္ဂလိကပိုင်	တစ်နှစ်ရောင်းချမှုစည်ပေါင်း	
					ဓါတ်ဆီ	ဒီဇယ်
၁	သံဖြူဇရပ်	ရာဇေမင်း	-	ပုဂ္ဂလိကပိုင်	၇၄၅၄၉	၄၇၆၀၀
၂	။	မိုးထက်ယံ	-	ပုဂ္ဂလိကပိုင်	၁၄၉၈	၂၉၆၀
၃	။	ရတနာပုံ	-	ပုဂ္ဂလိကပိုင်	၁၄၂၀	၂၈၂၃

ကန့်သတ်

ကန့်သတ်

26

၄	။	ရတနာ	-	ပုဂ္ဂလိကပိုင်	၁၄၂၀	၂၈၂၃
၅	။	ရမာန်	-	ပုဂ္ဂလိကပိုင်	၁၄၄၃	၂၉၃၀
၆	။	မင်းသန့်(၁)	-	ပုဂ္ဂလိကပိုင်	၇၄၅၄၉	၄၇၆၀၀
၇	။	မင်းသန့်(၂)	-	ပုဂ္ဂလိကပိုင်	၆၆၃၄၀	၄၁၉၀
၈	။	ကိုကိုညီညီ	-	ပုဂ္ဂလိကပိုင်	၁၄၄၃	၂၉၃၀
မြို့နယ်ချုပ်					၂၂၁၂၄၂	၁၁၁၀၃၃

(ဃ) သဘာဝဓါတ်ငွေ့ပိုက်လိုင်း

စဉ်	မြို့နယ်	ပိုက်လိုင်းအရှည်		အရှည်(မိုင်)
		ကျေးရွာမှ	ကျေးရွာထိ	
၁	သံဖြူဇရပ်	အောင်သပြေ	ကွမ်လှာ	၂၇ မိုင်
မြို့နယ်ချုပ်		။	။	၂၇ မိုင်

(င) သဘာဝဓါတ်ငွေ့ထုတ်လုပ်မှု မရှိပါ။

(စ) သဘာဝဓါတ်ငွေ့အရောင်းဆိုင်များ မရှိပါ။

(ဆ) လျှပ်စစ်ဓါတ်အားထုတ်လုပ်မှု/ရရှိမှု

(၁) နိုင်ငံပိုင် မရှိပါ။

(၂) ပုဂ္ဂလိကပိုင် မရှိပါ။

(ဇ) ဓါတ်အားခွဲရုံ

စဉ်	မြို့နယ်	ဓါတ်အား ခွဲရုံ အရေအတွက်	နိုင်ငံပိုင်	ပုဂ္ဂလိက	ရရှိ ဓာတ်အား (KW)	ထုတ်လွှတ် သည့်ဓါတ်အား (KW)
၁	သံဖြူဇရပ်	၂	နိုင်ငံပိုင်	-	၈၀၀၀	-
မြို့နယ်ချုပ်		၂	-	-	၈၀၀၀	-

ကန့်သတ်

27

(ဈ) ထရန်စဖော်မာ အရေအတွက်

စဉ်	မြို့နယ်	ထရန်စဖော်မာ အရေအတွက်	ဖြန့်ဖြူးသည့် ဝါတ်အား (KW)
၁	သံဖြူဇရပ်	၂၁၁	၈၀၀၀
မြို့နယ်ချုပ်		၂၁၁	၈၀၀၀

(ည) လျှပ်စစ်ဝါတ်အားသုံးစွဲမှု

စဉ်	မြို့နယ်	လိုအပ်သည့် ပမာဏ(KW)	ရရှိသည့်ပမာဏ (KW)	သုံးစွဲသည့် ပမာဏ(KW)
၁	သံဖြူဇရပ်	၁၆၀၀၀	၈၀၀၀	၈၀၀၀
မြို့နယ်ချုပ်		၁၆၀၀၀	၈၀၀၀	၈၀၀၀

ဆက်သွယ်ရေး

၃၆။ သံဖြူဇရပ်မြို့နယ်၏ ဆက်သွယ်ရေးကဏ္ဍနှင့် ပတ်သက်သော အချက် အလက်များမှာ အောက်ပါအတိုင်း ဖြစ်ပါသည်-

(က) စာတိုက်၊ ကြေးနန်း၊ တယ်လီဖုန်း၊ အင်တာနက်

စဉ်	မြို့နယ် / မြို့	စာတိုက်	ကြေးနန်း	တယ်လီဖုန်း အရေအတွက်			လက်လှည့်ဖုန်း (လုံး)	အင်တာနက် လက်ခံသူ ဦးရေ	အင်တာနက် အသုံးပြုသူဦးရေ	
				အော်တိုဖုန်း (လုံး)	IP star	Cord less				Mobile
၁	သံဖြူဇရပ်	-	-	၁၃၆၁	-	-	၈၅၀၁၀	-	၈၅၀၁၀	၈၅၀၁၀
မြို့နယ်ချုပ်		-	-	၁၃၆၁	-	-	၈၅၀၁၀	-	၈၅၀၁၀	၈၅၀၁၀

ကန့်သတ်

ကန့်သတ်

28

သံဖြူဇရပ်မြို့နယ်တွင် လူဦးရေ (၁၆၇၃၁၇) ဦးရှိရာ ဖုန်း (၈၅၀၁၀) လုံး အသုံးပြုလျက်ရှိသဖြင့် ဖုန်းသုံးစွဲမှု ရာခိုင်နှုန်းမှာ (၅၀.၈၁)% ဖြစ်ပါသည်။

(ခ) အသံလွှင့်ရုံ/ထပ်ဆင့်လွှင့်ရုံ

စဉ်	မြို့နယ်	အသံလွှင့်ရုံအမည်	လွှင့်အား	လွှင့်နိုင်သည့်ဧရိယာ	ထပ်ဆင့်အသံလွှင့်ရုံအမည်	လွှင့်အား	လွှင့်နိုင်သည့်ဧရိယာ	မိုင်ခရိုဝေ့စခန်းအရေအတွက်	ရေဒီယိုလွှင့်ရုံအရေအတွက်
၁	သံဖြူဇရပ်	-	-	-	-	-	-	၇	-
	မြို့နယ်ချုပ်	-	-	-	-	-	-	၇	-

ပို့ဆောင်ရေးနှင့် လမ်းပန်းဆက်သွယ်ရေးလုပ်ငန်း

၃၇။ သံဖြူဇရပ်မြို့နယ်၏ ပို့ဆောင်ရေးနှင့် လမ်းပန်းဆက်သွယ်ရေးလုပ်ငန်းနှင့် ပတ်သက်သော အချက်အလက်များမှာ အောက်ပါအတိုင်းဖြစ်ပါသည်-

(က) လေကြောင်းလမ်း မရှိပါ။

(ခ) ရေကြောင်းလမ်း မရှိပါ။

(ဂ) ရထားလမ်းနှင့် ဘူတာရုံများ

စဉ်	မြို့နယ်	ရထားလမ်းပေါင်း	အရှည်မိုင်ပေါင်း	ဘူတာ	
				ကြီး	သေး
၁	သံဖြူဇရပ်	မလမ - သံ - ရေး	၁၄၆/၅	၁	၄
	မြို့နယ်ချုပ်	၁	၁၄၆/၅	၁	၄

ကန့်သတ်

ကန့်သတ်

29

(ဃ) ကားဂိတ်များ

စဉ်	မြို့နယ် /မြို့	ကားဂိတ် အမည်	ပြေးဆွဲသည့် ခရီးစဉ်	ပြေးဆွဲသည့် ယာဉ် အမျိုးအစား	ပြေးဆွဲသည့် ယာဉ်စီး ရေ
၁	သံဖြူဇရပ်	တော်ဝင်	သံဖြူဇရပ်-ရန်ကုန်-မော်လမြိုင်	မှန်လုံယာဉ်	၁
၂	။	မန်းရွှေမြို့တော်	သံဖြူဇရပ်-မန္တလေး-ပြင်ဦးလွင်	မှန်လုံယာဉ်	၁
၃	။	မန္တလာသူ	သံဖြူဇရပ်-မန္တလေး	မှန်လုံယာဉ်	၁
၄	။	မန္တလာမင်း	သံဖြူဇရပ်-ရန်ကုန်	မှန်လုံယာဉ်	၁
၅	။	ရိုးရိုးလေး	သံဖြူဇရပ်-ရန်ကုန်	မှန်လုံယာဉ်	၁
၆	။	ရွှေစင်စင်ကြံ	သံဖြူဇရပ်-ရန်ကုန်-မန္တလေး	မှန်လုံယာဉ်	၁
၇	။	ရောင်နီထွန်း	သံဖြူဇရပ်-ရန်ကုန်	မှန်လုံယာဉ်	၁
၈	။	အာကာမင်း	သံဖြူဇရပ်-ရန်ကုန်	မှန်လုံယာဉ်	၁
၉	။	တလမွန်	သံဖြူဇရပ်-ရန်ကုန်	မှန်လုံယာဉ်	၁
၁၀	။	မျိုးဆက်သစ်	သံဖြူဇရပ်-ရန်ကုန်	မှန်လုံယာဉ်	၁
၁၁	။	အောင်ကျော်မိုး	သံဖြူဇရပ်-ရန်ကုန်	မှန်လုံယာဉ်	၁
မြို့နယ်ချုပ်					၁၁

ကန့်သတ်

30

လမ်းဦးစီးဌာနနှင့် တံတားဦးစီးဌာနများမှ ဆောင်ရွက်သည့်လုပ်ငန်းများ
 ၃၈။ လမ်းဦးစီးဌာနနှင့် တံတားဦးစီးဌာနများမှ ဆောင်ရွက်သည့်
 လုပ်ငန်းများမှာ တစ်ဖက်ပါအတိုင်းဖြစ်ပါသည်-

(က) ကားလမ်းများ

စဉ်	မြို့နယ်	ကားလမ်းပေါင်း	အရှည်မိုင်
၁	သံဖြူဇရပ်	ရန်ကုန် - မြိတ် သံဖြူဇရပ် - ဘုရားသုံးဆူလမ်း သံဖြူဇရပ် - ကျိုက္ခမီလမ်း သံဖြူဇရပ် - စက်စဲကမ်းခြေအဝင်လမ်း သံဖြူဇရပ်-ဝဲကလိရွာအဝင်လမ်း ပင-ကရပွဲ-ကော့လေး-ထင်းရှူး-ကျောင်းရွာ - အနင်းလမ်း	၂၅ မိုင် ၂ ဖာလုံ ၉ မိုင် ၅ ဖာလုံ ၁၅ မိုင် ၅ မိုင် ၁ မိုင် ၁ ဖာလုံ ၂၆ မိုင် ၅ ဖာလုံ
မြို့နယ်ချုပ်			၈၂ မိုင် ၃ ဖာလုံ

(ခ) မြို့နယ်ချင်းဆက်လမ်းများ

စဉ်	မြို့နယ်	လမ်းပေါင်း	အရှည် (မိုင်-ဖာလုံ)	အမျိုးအစား				
				နိုင်လွန်ကတ္တရာ	ကတ္တရာ	ကျောက်ချော	မြေသား	အမာခံ
၁	သံဖြူဇရပ်	၂	၄၂မိုင်၈ဖာလုံ	၃၆မိုင်၂ဖာလုံ	၆မိုင် ၆ဖာလုံ	-	-	-
	မြို့နယ်ချုပ်	၂	၄၂မိုင်၈ဖာလုံ	၃၆မိုင်၂ဖာလုံ	၆မိုင် ၆ဖာလုံ	-	-	-

ကန့်သတ်

31

(ဂ) တံတားများ

(၁) ပေ (၁၈၀)နှင့်အထက်တံတားများ

စဉ်	တံတားအမည်	ပေ(၁၀၀၀)အထက် တံတားပေါင်း	ပေ(၅၀၀)မှ(၁၀၀၀) အထိ တံတားပေါင်း	ပေ(၁၈၀)မှ(၅၀၀) အထိ တံတားပေါင်း
၁။	ကလောပိတံတား	-	-	၁ စင်း
၂။	ကရပွိုချောင်းတံတား	-	-	၁ စင်း
	မြို့နယ်ချုပ်	-	-	၂ စင်း

(၂) ပေ (၁၈၀)အောက်တံတားများ

စဉ်	ပေ(၅၀)မှ(၁၈၀) ရှိ တံတားအမည်	အရှည် (ပေ)	အမျိုး အ စား	တည် ဆောက် သည့်ခုနှစ်	သွားလာ နိုင်သည့်ယာဉ် (ကား/ရထား)	ပေ(၅၀) အောက်တံတား အရေအတွက်
၁	ဝဲဝင်ကရာ (၄/၄၆)	၁၂၇'၆"	RC	-	ကား	၂၅၄ စင်း
၂	စခန်းကြီး (၄/၅၀)	၁၁၅'	RC	၂၀၁၅-၂၀၁၆	ကား	
၃	ဝိန္နံတော (၁/၆၂)	၁၂၅'၆"	RC	-	ကား	
၄	၁/၁	၅၀'	RC	-	ကား	
၅	ဝဲကလောင်း(၂/၁၄)	၁၆၀'	RC	-	ကား	
၆	ထင်းရှူး (၂/၁၆)	၁၂၀'	RC	-	ကား	
၇	အနင်း (၁/၁၈)	၆၀'	RC	-	ကား	
၈	အနင်း (၁/၂၁)	၁၀၀'	RC	-	ကား	
၉	သပြေချောင်း (၁/၁၈)	၁၃၀'	RC	-	ကား	
	မြို့နယ်ချုပ်	(၉)စင်း	-	-	-	၂၅၄ စင်း

(ဃ) လမ်းတံတားသုံးစက်ကိရိယာများ

စဉ်	ဌာနပိုင်/ပုဂ္ဂလိကပိုင်	စက်အမျိုးအစား	မှတ်ချက်
၁။	လမ်းဦးစီးဌာန	2b-681 (3 Wheel Roller)	သင့်

ကန့်သတ်

(င) လမ်း/ တံတားအသုံးပြုခကောက်ခံသည့်လုပ်ငန်း

စဉ်	တိုးဂိတ် အမည်	တည်နေရာ	လမ်း/တံတားအရှည်		ကုမ္ပဏီ/အဖွဲ့အစည်း/ လူပုဂ္ဂိုလ်
			မှ	ထိ	
၁။	မဒ-သဖဇရ	ဖေါင်စိန်ရပ်ကွက်	မုဒုံ	သံဖြူဇရပ်	စည်ပင်
၂။	သဖဇရ-ရေး	ဝဲရက်ရွာသစ်ကျေးရွာ	သံဖြူဇရပ်	ရေး	လမ်းဦးစီးဌာန
မြို့နယ်ချုပ်			-	-	၂

ဟိုတယ်နှင့် ခရီးသွားလုပ်ငန်း

၃၉။ သံဖြူဇရပ်မြို့နယ်အတွင်းရှိ ဟိုတယ်နှင့် ခရီးသွားလုပ်ငန်းနှင့် သက်ဆိုင်သော အချက်အလက်များမှာ အောက်ပါအတိုင်းဖြစ်ပါသည်-

(က) ဟိုတယ်

စဉ်	ဟိုတယ်အမည်	ဟိုတယ်		အဆင့်	အခန်း ပေါင်း
		နိုင်ငံပိုင်	ပုဂ္ဂလိကပိုင်		
၁	21 Paradise	-	ပုဂ္ဂလိကပိုင်	အဆင့်မြင့်	၄၄

(ခ) မိုတယ်၊ အင်း၊ တည်းခိုခန်း

စဉ်	မြို့နယ်	မိုတယ်ပေါင်း	အင်းပေါင်း	တည်းခိုခန်းပေါင်း
၁	သံဖြူဇရပ်	-	-	၁၈
မြို့နယ်ချုပ်		-	-	၁၈

(ဂ) ကမ်းခြေနှင့် အပန်းဖြေနေရာများ

စဉ်	ကမ်းခြေ/အပန်းဖြေနေရာအမည်	တည်နေရာ
၁	စက်စဲကမ်းခြေ	စက်စဲကျေးရွာအုပ်စု
၂	ကျိုက္ခမီရေလယ်ဘုရား	ကျိုက္ခမီမြို့
၃	သဘာဝရေပူအပန်းဖြေစခန်း	ဝဲကလီကျေးရွာအုပ်စု
မြို့နယ်ချုပ်		၃

သမဝါယမအသင်းများ

၄၀။ သံဖြူဇရပ်မြို့နယ်တွင်ရှိသော သမဝါယမအသင်းများမှာ အောက်ပါအတိုင်းဖြစ်ပါသည်-

စဉ်	မြို့နယ်	သမဝါယမ အသင်းပေါင်း	သမဝါယမ အသင်းစုပေါင်း
၁	သံဖြူဇရပ်	၇၁	၁
မြို့နယ်ချုပ်		၇၁	၁

စီးပွားရေးဆိုင်ရာ အခြေခံအဆောက်အအုံများ

၄၁။ သံဖြူဇရပ်မြို့နယ်တွင်ရှိသော စီးပွားရေးဆိုင်ရာ အခြေခံ အဆောက်အအုံများမှာ အောက်ပါအတိုင်းဖြစ်ပါသည်-

(က) ကုမ္ပဏီ၊ ကုန်စည်ခိုင်၊ ပွဲရုံ၊ ဈေးနှင့် ကုန်တိုက်များ

(၁) ကုမ္ပဏီများ

စဉ်	ကုမ္ပဏီအမည်	ဆောင်ရွက်သည့်လုပ်ငန်း	တည်နေရာ
၁	မြတ်သံလွင်မြေ	ဆောက်လုပ်ရေး	ဝဲရက်ရွာသစ်ကျေးရွာအုပ်စု
၂	လဝီမွန်	။	ကြံ့ခိုင်ရေးရပ်ကွက်
၃	ပြည့်ဖူးမောင်	။	ကျုံ့ကဒါတ်ကျေးရွာအုပ်စု

(၂) ကုန်စည်ခိုင်များ

စဉ်	ကုန်စည်ခိုင်အမည်	ရောင်းဝယ်သည့်ပစ္စည်း	တည်နေရာ
၁	ရန်ကုန်	ငါး	အောင်သုခရပ်ကွက်
၂	KMM	ငါး	။
၃	TTP	ငါး	။
မြို့နယ်ချုပ်		၃	၃

(၃) ပွဲရုံများ - မရှိပါ။

(၄) ဈေးများ

စဉ်	မြို့နယ်/မြို့	ဈေးအမည်	တည်နေရာ	အစိုးရ/ ပုဂ္ဂလိကပိုင်
၁	သံဖြူဇရပ်	အမှတ် (၁)မြို့မဈေး	စက်သစ်ရပ်ကွက်	အစိုးရ
၂	သံဖြူဇရပ်	အမှတ် (၂)မြို့မဈေး	ကြံ့ခိုင်ရေးရပ်ကွက်	အစိုးရ
၃	ကျိုက္ခမိ	ကျိုက္ခမိမြို့မဈေး	မြို့မဈေးရပ်ကွက်	အစိုးရ
၄	သံဖြူဇရပ်	ပင်ဈေး	ပင်ကျေးရွာ	အစိုးရ
မြို့နယ်ချုပ်		၄ ခု	-	-

(၅) ကုန်တိုက်များ - မရှိပါ။

(ခ) ဘဏ်များ

စဉ်	မြို့နယ်/မြို့	ဘဏ်အမည်	အစိုးရပိုင်	ပုဂ္ဂလိကပိုင်	စုစုပေါင်း
၁	သံဖြူဇရပ်	မြန်မာ့စီးပွားရေး	၁	-	၁
၂	။	မြန်မာ့လယ်ယာဖွံ့ဖြိုးရေး	၁	-	၁
၃	။	ကမ္ဘာ့ရတနာ	-	၁	၁
၄	။	ကမ္ဘောဇ	-	၁	၁
၅	။	ဧရာဝတီ	-	၁	၁
၆	ကျိုက္ခမိမြို့	ကမ္ဘာ့ရတနာ	-	၁	၁
မြို့နယ်ချုပ်			၂	၄	၆

(ဂ) စတိုးဆိုင်နှင့် အရောင်းဆိုင်များ

စဉ်	ဆိုင်အမျိုးအစား	အရေအတွက်
၁	စတိုးဆိုင်	၂၅
၂	ရွှေဆိုင်	၅၀
၃	လျှပ်စစ်ပစ္စည်းဆိုင်	၉
၄	ဖုန်း/ဖုန်းပစ္စည်းအရောင်းဆိုင်	၂၀

ကန့်သတ် 35

၅	စာအုပ်ဆိုင်	၇
၆	ဆေးဆိုင်	၂၀
၇	စားသောက်ဆိုင်	၁၀
၈	လက်ဖက်ရည်ဆိုင်	၇၃
၉	ကုန်မာဆိုင်	၂၁
၁၀	စိုက်ပျိုးရေးပစ္စည်းဆိုင်	၁၆
၁၁	ဆောက်လုပ်ရေးပစ္စည်းဆိုင်	၅
၁၂	ဝန်ဆောင်မှုလုပ်ငန်း	၁၅
၁၃	ဆန်ဆိုင်	၂၄
၁၄	အဝတ်အထည်ဆိုင်	၂၄၀
၁၅	နိဗ္ဗန်ကုန်ဆိုင်	၅
မြို့နယ်ချုပ်		၅၄၀

စည်ပင်သာယာရေးလုပ်ငန်းများ

၄၂။ သံဖြူဇရပ်မြို့နယ်၏ စည်ပင်သာယာရေးလုပ်ငန်းများမှာ အောက်ပါအတိုင်းဖြစ်ပါသည်-

(က) ဈေးလုပ်ငန်း

စဉ်	မြို့နယ်/ မြို့	ဈေးအမည်	ဆိုင်ခန်း အရေအတွက်	နိုင်ငံ ပိုင်	ပုဂ္ဂလိ ကပိုင်	တည်နေရာ
၁	သံဖြူဇရပ်	အမှတ်(၁)မြို့မဈေး	၁၁၀၂	အစိုးရ	-	စက်သစ်ရပ်ကွက်
၂	။	အမှတ်(၂)မြို့မဈေး	၁၁၀	။	-	ကြံ့ခိုင်ရေးရပ်ကွက်
၃	။	ပင်ဈေး	၁၆၈	။	-	ပင်ကျေးရွာ
၄	ကျိုက္ခမိ	ကျိုက္ခမိမြို့မဈေး	၁၃၇	။	-	မြို့မဈေးရပ်ကွက်
မြို့နယ်ချုပ်		၄	၁၅၁၇	၄	-	၄

ကန့်သတ်

36

(ခ) သောက်သုံးရေရရှိရေးလုပ်ငန်း မရှိပါ။

(ဂ) သန့်ရှင်းရေးလုပ်ငန်း

စဉ်	မြို့နယ်	သန့်ရှင်းရေးသုံးစက်ကိရိယာများ(စီး)				ဝန်ထမ်းဦးရေ
		သန့်ရှင်းရေးယာဉ်	မိလ္လာယာဉ်	ဖုံစုပ်စက်	ရေစုပ်စက်	
၁	သံဖြူဇရပ်	၁၁	၁	-	၈	၁၇
	မြို့နယ်ချုပ်	၁၁	၁	-	၈	၁၇

(ဃ) လမ်း၊တံတားလုပ်ငန်း

(၁) လမ်းလုပ်ငန်း

စဉ်	မြို့နယ်	လမ်းပေါင်း (လမ်း)	စုစုပေါင်းလမ်း အရှည်(မိုင်)	ကတ္တရာ လမ်းပေါင်း		ကွန်ကရစ် လမ်းပေါင်း		မြေသား လမ်းပေါင်း	
				လမ်း	မိုင်	လမ်း	မိုင်	လမ်း	မိုင်
၁	သံဖြူဇရပ်	၅၀	-	၂၆	၄/၇.၆၁၉	၂၄	၁/၇.၉၃၅	-	-
	မြို့နယ်ချုပ်	၅၀	-	၂၆	၄/၇.၆၁၉	၂၄	၁/၇.၉၃၅	-	-

(၂) တံတားလုပ်ငန်း

စဉ်	မြို့နယ်	တံတားပေါင်း(စင်း)				
		သံ	ကွန်ကရစ်	အုတ်	သစ်သား	ပေါင်း
၁	သံဖြူဇရပ်	-	၁၅	-	-	၁၅
	မြို့နယ်ချုပ်	-	၁၅	-	-	၁၅

(၃) လမ်းတံတားသုံးစက်ကိရိယာများ

စဉ်	မြို့နယ်	လမ်းတံတားသုံးစက်ကိရိယာများ				ဝန်ထမ်း ဦးရေ
		မြေထိုးစက်	မြေကော်စက်	လမ်းကြိတ်စက်	မြေသယ်ယာဉ်	
၁	သံဖြူဇရပ်	-	၁	၂	-	-
	မြို့နယ်ချုပ်	-	၁	၂	-	-

ကန့်သတ်

ပုံနှိပ်လုပ်ငန်းနှင့် မီဒီယာလုပ်ငန်းများ

၄၃။ သံဖြူဇရပ်မြို့နယ်တွင်ရှိသော ပုံနှိပ်တိုက်နှင့် မီဒီယာလုပ်ငန်းများမှာ အောက်ပါအတိုင်းဖြစ်ပါသည်-

(က) **ပုံနှိပ်လုပ်ငန်းနှင့် တေးသံသွင်း၊ ဗီဒီယို**

စဉ်	မြို့နယ်	ပုံနှိပ်စက်		ကွန်ပျူတာ	မိတ္တူ	တေးသံသွင်း	ဗီဒီယို
		နိုင်ငံပိုင်	ပုဂ္ဂလိကပိုင်				
၁	သံဖြူဇရပ်	-	-	၂၀	၃၀	-	-
မြို့နယ်ချုပ်		-	-	၂၀	၃၀	-	-

(ခ) **မီဒီယာလုပ်ငန်းများ**

စဉ်	မြို့နယ် / မြို့	သတင်းစာအမည်	တစ်လဖြန့်စောင်ရေ	ဂျာနယ်အမည်	တစ်လဖြန့်စောင်ရေ
၁	သံဖြူဇရပ်မြို့နယ်	ကြေးမုံ	၄၀	-	-
		မြန်မာ့အလင်းအင်္ဂလိပ်	၆၇	-	-
မြို့နယ်ချုပ်		-	၁၀၇	-	-

ကန့်သတ်

38

ဌာနဆိုင်ရာများမှကောက်ခံရရှိငွေနှင့် ဌာနဆိုင်ရာများသို့ ရန်ပုံငွေ ခွဲဝေ
ချထားမှု

ပြည်တွင်းအသားတင်ထုတ်လုပ်မှုနှင့်ဝန်ဆောင်မှုတန်ဖိုး

၄၅။ သံဖြူဇရပ်မြို့နယ်၏ ပြည်တွင်းအသားတင် ထုတ်လုပ်မှုနှင့်
ဝန်ဆောင်မှု တန်ဖိုးမှာ အောက်ပါအတိုင်း ဖြစ်ပါသည်-

ကျပ်သန်းပေါင်း

စဉ်	အကြောင်းအရာ	၂၀၂၁ ခုနှစ်၊ ဧပြီလမှ ၂၀၂၂ ခုနှစ်၊ မတ်လအထိ	၂၀၂၂-၂၀၂၃ ရည်မှန်းချက် တန်ဖိုး	၂၀၂၂ ခုနှစ်၊ ဧပြီလမှ ၂၀၂၃ ခုနှစ်၊ မတ်လအထိ		
				တန်ဖိုး	အကောင် အထည် ဖော်နိုင်မှု	တိုး တက်မှု%
၁	ထုတ်လုပ်မှုတန်ဖိုး	၁၄၄၂၀၄.၉	၂၀၁၄၉၅.၃	၁၅၅၀၁၄.၇	၇၆.၉	၇.၅
၂	ဝန်ဆောင်မှုတန်ဖိုး	၆၈၀၄၀.၇	၉၃၅၃၁.၁	၇၁၆၆၇.၆	၇၆.၆	၅.၃
၃	ကုန်သွယ်မှုတန်ဖိုး	၅၉၈၅၅.၂	၇၁၃၄၅.၇	၆၁၈၀၆.၈	၈၆.၆	၃.၃
၄	အသားတင်ထုတ် လုပ်မှုနှင့်ဝန်ဆောင် မှုတန်ဖိုး	၂၇၂၁၀၀. ၈	၃၆၆၃၇၂.၁	၂၈၈၄၈၉.၁	၇၈.၇	၆.၀

လူတစ်ဦးချင်းဝင်ငွေ

၄၆။ သံဖြူဇရပ်မြို့နယ်၏ ပျမ်းမျှတစ်ဦးချင်းဝင်ငွေမှာ အောက်ပါ အတိုင်း ဖြစ်ပါသည်-

စဉ်	မြို့နယ်	၂၀၁၉-၂၀၂၀	၂၀၂၀-၂၀၂၁	၂၀၂၁-၂၀၂၂	၂၀၂၂-၂၀၂၃
၁	သံဖြူဇရပ်	၂၅၆၆၈၅၉	၂၅၄၈၈၃၉	-	၂၉၇၆၃၀၄
မြို့နယ်ချုပ်		၂၅၆၆၈၅၉	၂၅၄၈၈၃၉	-	၂၉၇၆၃၀၄

အသက်မွေးဝမ်းကျောင်းလုပ်ငန်းအလိုက် အလုပ်လုပ်သူဦးရေ

၄၇။ သံဖြူဇရပ်မြို့နယ်၏ အသက်မွေးဝမ်းကျောင်း လုပ်ငန်းအလိုက် အလုပ် လုပ်ကိုင်သူဦးရေမှာ အောက်ပါအတိုင်း ဖြစ်ပါသည်-

စဉ်	မြို့နယ်	အစိုးရဝန်ထမ်း	ဝန်ဆောင်မှု	စိုက်ပျိုးရေး	မွေးမြူရေး	အရောင်းအဝယ်	စက်မှုလက်မှု	ရေလုပ်ငန်း	လျှပ်စီး	အခြား	စုစုပေါင်း
၁	သံဖြူဇရပ်	၂၂၀၁	၁၉၈၁	၄၃၄၈	၉၈၁၆	၃၀၁၂၁	၂၀၅	၂၇၈၀	၃၀၂၅	၅၂၁၃၉	၁၃၃၈၀၆
မြို့နယ်ချုပ်		၂၂၀၁	၁၉၈၁	၄၃၄၈	၉၈၁၆	၃၀၁၂၁	၂၀၅	၂၇၈၀	၃၀၂၅	၅၂၁၃၉	၁၃၃၈၀၆

အလုပ်လုပ်နိုင်သူဦးရေနှင့် အလုပ်လက်မဲ့ဦးရေ

၄၈။ သံဖြူဇရပ်မြို့နယ်တွင်ရှိသော အလုပ်လုပ်နိုင်သူဦးရေနှင့် အလုပ် လက်မဲ့နှုန်းမှာ အောက်ပါအတိုင်းဖြစ်ပါသည်-

စဉ်	မြို့နယ်	အလုပ်လုပ်နိုင်သူဦးရေ	လုပ်ငန်းခွင်ရှိ လုပ်သားဦးရေ	အလုပ်လက်မဲ့ဦးရေ	အလုပ်လက်မဲ့နှုန်း
၁	သံဖြူဇရပ်	၁၄၃၉၁၆	၁၃၃၈၀၆	၁၀၁၁၀	၇.၀၂
မြို့နယ်ချုပ်		၁၄၃၉၁၆	၁၃၃၈၀၆	၁၀၁၁၀	၇.၀၂

လူမှုရေးဆိုင်ရာအချက်အလက်များ

ပညာရေးကဏ္ဍ

၄၉။ သံဖြူဇရပ်မြို့နယ်တွင်ရှိသော လူမှုရေးဆိုင်ရာ အချက်အလက်များမှာ တစ်ဖက်ပါအတိုင်းဖြစ်ပါသည် -

(က) အဆင့်မြင့်ပညာ

မရှိ။

(ခ) အခြေခံပညာ

(၁) အထကကျောင်းများ

စဉ်	ကျောင်းအမည်	တည်နေရာ	အကျယ်အဝန်း (ဧက)	ဆရာ/ဆရာမဦးရေ	ကျောင်းသား/သူဦးရေ	ဆရာနှင့်ကျောင်းသားအချိုး
၁	အထက(၁) သံဖြူဇရပ်	အောင်သာယာရပ်ကွက်	၁၀.၇၀	၆၂	၁၅၅၄	၁:၂၅
၂	အထက(၂) သံဖြူဇရပ်	ကြံ့ခိုင်ရေးရပ်ကွက်	၁၀.၀၀	၃၄	၁၃၀၅	၁:၃၀
၃	အထက (စက်စဲ)	စက်စဲရပ်ကွက်	၇.၅၃	၂၉	၆၄၁	၁:၂၂
၄	အထက (ကျိုက်ဒါတ်)	ကျိုက်ဒါတ်ကျေးရွာ	၁၃.၇၅	၃၈	၅၆၁	၁:၁၅
၅	အထက (ကျိုက်ကွမီ)	မြို့မဈေးရပ်ကွက်	၄.၂၅	၅၁	၉၇၈	၁:၁၉

ကန့်သတ်

41

စဉ်	ကျောင်းအမည်	တည်နေရာ	အကျယ်အဝန်း (ဧက)	ဆရာ/ဆရာမ ဦးရေ	ကျောင်းသား/သူဦးရေ	ဆရာနှင့် ကျောင်းသား အချိုး
၆	အထက(ပင)	ပငကျေးရွာ	၄.၂၅	၂၆	၅၈၇	၁:၂၃
၇	အထက (ဝဲကလီ)	ဝဲကလီကျေးရွာ	၄.၅၅	၁၉	၄၆၅	၁:၂၄
၈	အထက (ကရပွဲ)	ကရပွဲကျေးရွာ	၂.၁၅	၃၂	၇၅၀	၁:၂၄
၉	အထက (ထင်းရှူး)	ထင်းရှူးကျေးရွာ	၁၀.၄၃	၂၃	၆၁၆	၁:၂၇
၁၀	အထက (ဝဲခမိ)	ဝဲခမိကျေးရွာ	၂.၀၇	၂၃	၅၂၇	၁:၂၃
မြို့နယ်ချုပ်			၆၉.၇၈	၃၄၆	၇၉၈၄	၁:၂၃

(၂) အထကကျောင်းခွဲများ

စဉ်	ကျောင်းအမည်	တည်နေရာ	အကျယ်အဝန်း (ဧက)	ဆရာ/ဆရာမ ဦးရေ	ကျောင်းသား/သူဦးရေ	ဆရာနှင့် ကျောင်းသား အချိုး
၁	အထကခွဲ နှစ်ကိုင်း	နှစ်ကိုင်း ကျေးရွာ	၄.၁၉	၂၂	၄၃၆	၁:၂၀
၂	အထကခွဲ ကရင်သောင်	ကရင်သောင် ကျေးရွာ	၅.၀၈	၂၂	၃၃၆	၁:၁၅
၃	အထကခွဲ အနင်း	အနင်း ကျေးရွာ	၄.၇၉	၂၃	၆၇၂	၁:၃၀
၄	အထက(ခွဲ) ဝဲဝင်ကရာ	ဝဲဝင်ကရာ ကျေးရွာ	၂.၁၃	၁၈	၄၄၈	၁:၂၅
မြို့နယ်ချုပ်			၁၆.၁၉	၈၅	၁၈၉၂	၁:၂၃

ကန့်သတ်

ကန့်သတ်

42

(၃) အလကကျောင်းများ

စဉ်	ကျောင်းအမည်	တည်နေရာ	အကျယ်အဝန်း (ဧက)	ဆရာ/ဆရာမ ဦးရေ	ကျောင်းသား/သူဦးရေ	ဆရာနှင့် ကျောင်းသား အချိုး
၁	အလက (ဝါခရူ)	ဝါခရူကျေးရွာ	၀.၈၂	၁၃	၃၂၆	၁:၂၅
၂	အလက (ငှက်ပျောတော)	အနင်းကျေးရွာ	၀.၇၄	၁၄	၂၀၈	၁:၁၅
၃	အလက(ခွဲ) သီရိမြိုင်	အောင်သုခ ရပ်ကွက်	၀.၃၆	၁၉	၅၅၅	၁:၂၉
၄	အထက(ခွဲ) ကဒါတ်ထောက်	ကရင်သောင် ကျေးရွာ	၀.၇၅	၁၆	၂၉၀	၁:၁၈
၅	အလက(ခွဲ) ပိန္နဲတော	ပိန္နဲတောကျေးရွာ	၂.၅၈	၁၀	၁၅၁	၁:၁၅
၆	အလက(ခွဲ) ရဲတံခွန်	ရဲတံခွန်ကျေးရွာ	၃.၄၄	၁၃	၂၉၅	၁:၂၃
မြို့နယ်ချုပ်			၈.၆၉	၈၅	၁၈၂၅	၁:၂၂

(၄) အလက(ခွဲ)ကျောင်းများ

စဉ်	ကျောင်းအမည်	တည်နေရာ	ဆရာ/ဆရာမ ဦးရေ	ကျောင်းသား/သူ ဦးရေ	ဆရာနှင့် ကျောင်းသား အချိုး
၁	အလက(ခွဲ)	အောင်ဇေယျ	၁၃	၄၄၀	၁:၃၄
၂	။	စက်သစ်	၂၁	၆၈၈	၁:၃၃
၃	။	ကြာကန်	၁၈	၅၃၅	၁:၃၀
၄	။	ဆင်ပုန်း	၁၄	၄၀၄	၁:၂၉
၅	။	ကွမ်သတ်	၁၃	၃၆၉	၁:၂၈

ကန့်သတ်

ကန့်သတ်

43

စဉ်	ကျောင်းအမည်	တည်နေရာ	ဆရာ/ဆရာမ ဦးရေ	ကျောင်းသား/သူ ဦးရေ	ဆရာနှင့် ကျောင်းသား အချိုး
၆	အလက(ခွဲ)	စခန်းကြီး	၉	၂၀၇	၁:၂၃
၇	။	ဝဲတော်- ကုန်းမြင့်သာယာ	၉	၁၇၀	၁:၁၉
၈	။	ကလိုင်ပဒေါ	၁၁	၁၂၂	၁:၁၁
၉	။	ကျောင်းရွာ	၁၂	၂၅၉	၁:၂၂
၁၀	။	အိုင်ရှည်	၁၀	၁၀၀	၁:၁၀
၁၁	။	အံခဲ	၉	၂၈၈	၁:၃၂
မြို့နယ်ချုပ်			၁၃၉	၃၅၈၀	၁:၂၆

(၅) မူလွန်ကျောင်းများ

စဉ်	ကျောင်းအမည်	တည်နေရာ	ဆရာ/ဆရာမ ဦးရေ	ကျောင်းသား/သူ ဦးရေ	ဆရာနှင့် ကျောင်းသား အချိုး
၁	မူလွန်	ဖောင်စိန်	၁၁	၃၆၂	၁:၃၃
၂	။	အောင်မင်္ဂလာ (၂)	၁၄	၅၈၇	၁:၄၂
၃	။	ကျောင်းပိုင်း	၉	၃၁၁	၁:၃၅
၄	။	အောင်သာယာ	၁၁	၂၅၉	၁:၂၄
၅	။	ကြံ့ခိုင်ရေး	၁၅	၃၃၉	၁:၂၃
၆	။	ဝါခရူတောင်ပေါက်	၁၀	၂၆၈	၁:၂၇
၇	။	ဝယ်သွန်ချောင်	၁၂	၃၀၉	၁:၂၆
၈	။	ဝဲရက်	၈	၂၁၀	၁:၂၆
၉	။	ပင်(အနောက်)	၈	၂၉၃	၁:၃၇
၁၀	။	ပင်(ကျောက်)	၁၂	၄၉၄	၁:၄၁
၁၁	။	ပင်(ဘလောက်)	၁၃	၄၁၅	၁:၃၂

ကန့်သတ်

ကန့်သတ်

44

စဉ်	ကျောင်းအမည်	တည်နေရာ	ဆရာ/ဆရာမ ဦးရေ	ကျောင်းသား/ သူဦးရေ	ဆရာနှင့် ကျောင်းသား အချိုး
၁၂	မူလွန်	ပင်(ပြည်တော်သာ)	၁၁	၄၈၅	၁:၄၄
၁၃	။	အလယ်ကုန်း	၁၃	၁၈၃	၁:၁၄
၁၄	။	ဘဲကုန်း	၁၁	၃၇၀	၁:၃၄
၁၅	။	ပဒိင်လေး	၁၂	၁၂၇	၁:၁၁
၁၆	။	ရသေ့တောင်(မောင်းဆိပ်)	၉	၁၂၃	၁:၁၄
၁၇	။	အနန်းစမ်း	၇	၁၀၄	၁:၁၅
၁၈	။	မောင်းဆိပ်	၁၁	၂၁၃	၁:၂၀
၁၉	။	ကျုံကရုတ်	၈	၁၁၈	၁:၁၄
၂၀	။	ဝဲကလောင်း	၁၁	၃၅၇	၁:၃၃
၂၁	။	တရုတ်တန်း	၁၀	၃၀၃	၁:၃၁
၂၂	။	ဝဲဝန်း	၈	၉၁	၁:၁၂
၂၃	။	အတွင်းစခန်းကြီး	၈	၁၂၄	၁:၁၆
၂၄	။	တောင်ပေါ်/အောက်	၉	၁၈၃	၁:၂၁
၂၅	။	တောင်ဖလူ	၈	၂၄၀	၁:၃၀
မြို့နယ်ချုပ်			၂၅၉	၆၈၆၈	၁:၂၇

(၆) အမကကျောင်းများ

စဉ်	အမကကျောင်းအရေအတွက်	ဆရာ/ဆရာမ ဦးရေ	ကျောင်းသား/ သူဦးရေ	ဆရာနှင့် ကျောင်းသား အချိုး
၁	(၇၄) ကျောင်း	၃၅၈	၇၆၃၃	၁:၂၀

(၇) မူလတန်းကြိုကျောင်းများ

စဉ်	မူလတန်းကြိုကျောင်းအရေအတွက်	ဆရာ/ဆရာမ ဦးရေ	ကျောင်းသား/ သူဦးရေ	ဆရာနှင့် ကျောင်းသားအချိုး
၁	(၅) ကျောင်း	၉	၁၉၃	၁:၂၁

ကန့်သတ်

ကန့်သတ်

45

(ဃ) ဘုန်းတော်ကြီးသင် ပညာရေးကျောင်း

စဉ်	ကျောင်းအမည်	တည်နေရာ	ဆရာ/ဆရာမ ဦးရေ	ကျောင်းသား/ သူဦးရေ	အချိုး
၁	ဟံသာဝတီဘုန်းတော်ကြီးကျောင်း	ဟံသာဝတီ ရပ်ကွက်	၁၂	၄၆၃	၁:၃၈

(င) ကျောင်းနေအရွယ်ကလေးများ ကျောင်းအပ်နှံမှု

စဉ်	မြို့နယ်	(၅)နှစ်ပြည့်ကလေး			ကျောင်းအပ်နှံမှု			ကျောင်းအပ်နှံမှု %
		ကျား	မ	ပေါင်း	ကျား	မ	ပေါင်း	
၁	သံဖြူဇရပ်	၄၆၈၅	၄၂၉၁	၈၉၇၆	၄၆၈၅	၄၂၉၁	၈၉၇၆	၁၀၀%

(စ) တက္ကသိုလ်ဝင်တန်း အောင်မြင်မှု

စဉ်	မြို့နယ်	၂၀၂၁-၂၀၂၂ ခုနှစ်				၂၀၂၂-၂၀၂၃ ခုနှစ်			
		စာရင်းရှိ	ဖြေဆို	အောင်မြင်	%	စာရင်းရှိ	ဖြေဆို	အောင်မြင်	%
၁	သံဖြူဇရပ်	၁၁၁၆	၁၀၆၃	၆၆၈	၆၂.၈၄	၅၅၇	၅၃၈		

ကန့်သတ်

46

(ဆ) စာတတ်မြောက်မှုရာနှုန်း

စဉ်	မြို့နယ်	မြို့နယ် လူဦးရေ	(၁၅)နှစ် အထက်လူဦးရေ	စာတတ်မြောက်ဦးရေ	စာတတ်မြောက်မှုနှုန်း
၁	သံဖြူဇရပ်	၁၆၇၃၁၇	၁၃၄၅၄၉	၁၃၄၂၈၀	၉၉.၈၀%

(ဇ) သင်ကြားမှု၊ သင်ယူမှု၊ အထောက်အကူပြု စာသင်ခန်းများ ဖွင့်လှစ်နိုင်မှု အခြေအနေ

(၁) အထက ကျောင်းများ

စဉ်	မြို့နယ်	အထကကျောင်း					
		စာရင်းရှိ	Media တပ်ပြီး	3PLT တပ်ပြီး	2PLT တပ်ပြီး	1PLT တပ်ပြီး	ပေါင်း
၁	သံဖြူဇရပ်	၁၀	၉	၁	-	-	၁၀

(၂) အလက ကျောင်းများ

စဉ်	မြို့နယ်	အလကကျောင်း					
		စာရင်းရှိ	Media တပ်ပြီး	3PLT တပ်ပြီး	2PLT တပ်ပြီး	1PLT တပ်ပြီး	ပေါင်း
၁	သံဖြူဇရပ်	၁၀	-	၁၀	-	-	၁၀

(၃) အမက ကျောင်းများ

စဉ်	မြို့နယ်	အမကကျောင်း						ပေါင်း
		စာရင်းရှိ	Media တပ်ပြီး	3PLT တပ်ပြီး	2PLT တပ်ပြီး	1PLT တပ်ပြီး	ပေါင်း	
၁	သံဖြူဇရပ်	၁၀၉	-	-	-	၁၀၉	၁၀၉	

(ဈ) စာကြည့်တိုက်များ ဖွင့်လှစ်နိုင်မှု

စဉ်	မြို့နယ်/မြို့	အုပ်ချုပ်ရေး	ပညာရေး	ပြန်ဆက်	ဘုန်းကြီးကျောင်း	အခြား	ပေါင်း
၁	သံဖြူဇရပ်	-	၁၃၉	-	၁	-	၁၃၀

(ည) ပညာရေးအတွက် အစိုးရအသုံးစရိတ်

ကျပ်သိန်းပေါင်း

စဉ်	မြို့နယ်	လျာထားငွေ	ခွဲဝေချထားငွေ	သုံးစွဲငွေ	ပြန်အပ်ငွေ
၁	သံဖြူဇရပ်	၃၆၈၈၂၄၁၀၈	၃၆၈၇၀၁၂၅၁၈	၃၆၈၇၀၁၂၄၄၀	၇၈
	မြို့နယ်ချုပ်	၃၆၈၈၂၄၁၀၈	၃၆၈၇၀၁၂၅၁၈	၃၆၈၇၀၁၂၄၄၀	၇၈

ကျန်းမာရေးကဏ္ဍ

၅၀။ သံဖြူဇရပ်မြို့နယ်၏ ကျန်းမာရေးကဏ္ဍဆိုင်ရာ အချက်အလက် များမှာ အောက်ပါအတိုင်း ဖြစ်ပါသည်-

(က) ဆေးရုံများ

စဉ်	ဆေးရုံအမည်	တည်နေရာ	အစိုးရ/ ပုဂ္ဂလိက	ကုတင် အရေအတွက်
၁	သံဖြူဇရပ်ဆေးရုံ	အောင်ဇေယျရပ်ကွက်	အစိုးရ	၅၀
၂	ကျိုက္ခမီတိုက်နယ်	မြို့မဈေးရပ်ကွက်	အစိုးရ	၁၆
၃	ကရပွဲတိုက်နယ်	ကရပွဲကျေးရွာ	အစိုးရ	၁၆
၄	ဝဲခမိတိုက်နယ်	ဝဲခမိကျေးရွာ	အစိုးရ	၁၆
၅	အနင်းတိုက်နယ်	အနင်းကျေးရွာ	အစိုးရ	၁၆
၆	ကျိုက္ခဒါတ်တိုက်နယ်	ကျိုက္ခဒါတ်ကျေးရွာ	အစိုးရ	၁၆
၇	မြတ်မေတ္တာမွန်	ကြာကန်ရပ်ကွက်	ပုဂ္ဂလိက	၁၆
မြို့နယ်ချုပ်			၇	၁၄၆

(ခ) ဆေးပေးခန်း

စဉ်	ဆေးပေးခန်း အမည်	တည် နေရာ	အစိုးရ/ ပုဂ္ဂလိက	ကုသသည့် ရောဂါအမျိုးအစား
၁	ပြင်ပဆေးကုခန်း (၂၃) ခု မှတ်ပုံတင်ထားပါသည်။	-	အစိုးရဆေးပေးခန်း များ မရှိပါ။	အထွေထွေ (၂၀)၊ သွားရောဂါ (၃)

ကန့်သတ်

49

(ဂ) ကျေးလက်ကျန်းမာရေးဌာန/ဌာနခွဲများ

စဉ်	ကျေးလက်ကျန်းမာရေးဌာနအမည်	ကျေးလက်ကျန်းမာရေးဌာနခွဲ အမည်	တည်နေရာ
၁	ကျိုက်ဒါတ် RHC	ကရင်သောင်း၊တောင်ဖလှ၊ရသေ့တောင်၊စက်စဲ၊ဝါခရူ	ကျိုက်ဒါတ်ကျေးရွာ
၂	ကရုပွဲ RHC	ပင(၁)၊ပင(၂)၊ဝဲကဝါ၊ကျိုက်ကရုတ်၊ဝဲရက်	ကရုပွဲကျေးရွာ
၃	ထင်းရူး RHC	လေယာဉ်ကွင်း၊ ကော့လေး၊ဝဲကလောင်း၊ အံခဲ	ထင်းရူးကျေးရွာ
၄	အနင်း RHC	ဝဲဝန်း၊ ပလိုင်မှူး၊ ဝင်းစိန်ကျောင်းရွာ	အနင်းကျေးရွာ
၅	ဝဲခမိ RHC	ကလိုင်ပဒေါ၊ စခမ်းကြီး၊ဝဲဝင်ကရာ၊ရဲတံခွန်၊ပိန္နဲတော	ဝဲခမိကျေးရွာ
၆	ကျိုက်ကွမ် RHC	ကွမ်သတ်၊ ကျိုက်ကွမ်(၁)၊ ကျိုက်ကွမ်(၂)၊ ကျိုက်ကွမ်(၃)၊နှစ်ကိုင်းပဒါင်	ကျိုက်ကွမ်မြို့
မြို့နယ်ချုပ်		၂၉	၆

(ဃ) ကျန်းမာရေးစောင့်ရှောက်မှု

စဉ်	မြို့နယ်	မြို့နယ်လူဦးရေ	ဆရာဝန်မှ ကျန်းမာရေးစောင့်ရှောက်မှု နှုန်း		သူနာပြုမှ ကျန်းမာရေးစောင့်ရှောက်မှုနှုန်း		လက်ထောက် ကျန်းမာရေးမှူးမှ ကျန်းမာရေးစောင့်ရှောက်မှုနှုန်း	
			ဆရာဝန် ဦးရေ	ဆရာဝန်နှင့်လူဦးရေ အချိုး	သူနာပြု ဦးရေ	သူနာပြုနှင့်လူဦးရေ အချိုး	လ/ဝ ကျန်းမာရေးမှူး	လ/ဝ ကျန်းမာရေးမှူးနှင့်လူဦးရေ အချိုး
၁	သံဖြူဇရပ်	၁၆၇၃၁၇	၈	၁:၂၀၉၁၅	၃၂	၁:၅၂၂၉	၅	၁:၃၃၄၆၃
မြို့နယ်ချုပ်		၁၆၇၃၁၇	၈	၁:၂၀၉၁၅	၃၂	၁:၅၂၂၉	၅	၁:၃၃၄၆၃

ကန့်သတ်

ကန့်သတ်

50

(ဃ) ဒေသတွင်းအများဆုံးဖြစ်တတ်သောရောဂါများ

စဉ်	မြို့နယ်	ရောဂါအမျိုးအစား									
		ငှက်ဖျား		ဝမ်းလျှော		တီဘီ		ဝမ်းကိုက်		မြွေကိုက်	
		ဖြစ်	သေ	ဖြစ်	သေ	ဖြစ်	သေ	ဖြစ်	သေ	ဖြစ်	သေ
၁	သံဖြူဇရပ်	၁၈	-	၁၇၄၁	-	၁၀၅	၁၈	၁၂၅	-	၂၂	-
	မြို့နယ်ချုပ်	၁၈	-	၁၇၄၁	-	၁၀၅	၁၈	၁၂၅	-	၂၂	-

(င) HIV/AIDS -ရောဂါ ဖြစ်ပွား/ သေဆုံးဦးရေ

စဉ်	မြို့နယ်	၂၀၂၁ ခုနှစ်၊ ဧပြီလမှ ၂၀၂၂ ခုနှစ်၊မတ်လအထိ		၂၀၂၂ ခုနှစ်၊ ဧပြီလမှ ၂၀၂၃ ခုနှစ်၊ မတ်လအထိ	
		ဖြစ်	သေ	ဖြစ်	သေ
		၁	သံဖြူဇရပ်	၁၆	-
	မြို့နယ်ချုပ်	၁၆	-	၁၅	-

(စ) ကျန်းမာရေးဆိုင်ရာ ညွှန်းကိန်းများ

စဉ်	မြို့နယ်	မိခင်ဦးရေ	ကလေးဦးရေ	လူ(၁၀၀၀)လျှင်			
				မွေးနှုန်း	မိခင်သေနှုန်း	မွေးကင်းစ ကလေးသေနှုန်း	ကိုယ်ဝန်ပျက် နှုန်း
၁	သံဖြူဇရပ်	၂၅၆၃	၂၄၈၇	၁၂.၈	၀.၈	၆.၆	၁.၈
	မြို့နယ်ချုပ်	၂၅၆၃	၂၄၈၇	၁၂.၈	၀.၈	၆.၆	၁.၈

ကန့်သတ်

51

(ဆ) ကျန်းမာရေးအတွက် အစိုးရအသုံးစရိတ်

ကျပ်သိန်းပေါင်း

စဉ်	မြို့နယ်	လျာထားငွေ	ခွဲဝေချထား ငွေ	သုံးစွဲငွေ	ပြန်အပ် ငွေ
၁	သံဖြူဇရပ်	ကုသရေး	၂၈၇၄၀၁၀၀	၂၈၇၄၀၁၀၀	-
		ကျန်းမာရေး	၂၃၃၉၀၁၆၆၀	၂၃၃၉၀၁၆၆၀	-
မြို့နယ်ချုပ်			၅၃၁၃၀၂၇၆၀	၅၃၁၃၀၂၇၆၀	-

လူမှုရေးအသင်းအဖွဲ့များ

၅၁။ သံဖြူဇရပ်မြို့နယ်ရှိ လူမှုရေးအသင်းအဖွဲ့များဆိုင်ရာ အချက်အလက်များမှာ အောက်ပါအတိုင်းဖြစ်ပါသည်-

(က) INGO အဖွဲ့အစည်း မရှိပါ။

(ခ) NGO (ဦးရေ)

စဉ်	မြို့နယ်	အမျိုးသမီးရေရာ	မိခင်/ကလေး အသင်း	စစ်မှုထမ်းဟောင်း	ကြက်ခြေနီ	မီးသတ်	စုစုပေါင်း
၁	သံဖြူဇရပ်	၂၅၄၆၃	၄၀၂၂၀	၂၀၈	၅၈၆	၉၈၄	၆၇၄၆၁
မြို့နယ်ချုပ်		၂၅၄၆၃	၄၀၂၂၀	၂၀၈	၅၈၆	၉၈၄	၆၇၄၆၁

ကန့်သတ်

(ဂ) အသင်းအဖွဲ့များ

စဉ်	အသင်းအဖွဲ့အမည်	ရုံး/ရုံးခွဲ တည်နေရာ	မှတ်ပုံတင်အမှတ်	ဆောင်ရွက်သည့်လုပ်ငန်း
၁	ပိုင်ရှင်မဲ့	အောင်ဇေယျရပ်ကွက်	မွန်-သံ/၀၀၆	နာရေး
၂	မိတ္တဗလ	အောင်သာယာရပ်ကွက်	မွန်-သံ/၀၀၇	လူမှုရေး
၃	ရာမည	ကွမ်သတ်ကျေးရွာအုပ်စု	မွန်-သံ/၀၀၈	လူမှု/နာရေး
၄	စခန်းကြီး	စခန်းကြီးကျေးရွာအုပ်စု	မွန်-သံ/၀၀၉	လူမှု/နာရေး
၅	မေတ္တာပါရမီ	ကရပွိကျေးရွာအုပ်စု	မွန်-သံ/၁၀	လူမှု/နာရေး
၆	စေတနာရှင်	အောင်သာယာရပ်ကွက်	မွန်-သံ/၁၁	လူမှု/နာရေး
၇	ဘိုးဘွားများစောင့်ရှောက်ရေး	အောင်သာယာရပ်ကွက်	မွန်-သံ/၁၂	လူမှုရေး
	မြို့နယ်ချုပ်	၇	-	-

အားကစားနှင့် ဖျော်ဖြေရေးလုပ်ငန်းများ

၅၂။ သံဖြူဇရပ်မြို့နယ်ရှိ အားကစားနှင့် ဖျော်ဖြေရေးလုပ်ငန်းများ ဆိုင်ရာ အချက်အလက်များမှာ အောက်ပါအတိုင်းဖြစ်ပါသည်-

စဉ်	မြို့နယ်	အားကစားကွင်း						ဖျော်ဖြေရေး		
		ဘောလုံး	ဘောလီ	ဘတ်စကတ်	ဗိုလီ	တင်းနစ်	ဂေါက်	အခြား	ရှပ်ရှင်ရှိ	ဝန်းခြံ
၁	သံဖြူဇရပ်	၁	-	-	၁	-	၂	-	-	-
	မြို့နယ်ချုပ်	၁	-	-	၁	-	၂	-	-	-

ဘာသာရေးဆိုင်ရာအချက်အလက်များ

ဗုဒ္ဓဘာသာဆိုင်ရာ အဆောက်အဦများနှင့် သာသနာဝင်ပုဂ္ဂိုလ်များ

၅၃။ သံဖြူဇရပ်မြို့နယ်ရှိ ဗုဒ္ဓဘာသာဆိုင်ရာ အဆောက်အဦများနှင့် သာသနာဝင်ပုဂ္ဂိုလ်များဆိုင်ရာ အချက်အလက်များမှာ အောက်ပါအတိုင်း ဖြစ်ပါသည်-

(က) သာသနိကအဆောက်အဦများ

စဉ်	မြို့နယ်	ဘုရား	စေတီ	ပုထိုး	ဘုန်းကြီးကျောင်း	သီလရှင်ကျောင်း	ဓမ္မာရုံ
၁	သံဖြူဇရပ်	၁၂	၁၂	-	၂၂၈	၅၉	၂၅
မြို့နယ်ချုပ်		၁၂	၁၂	-	၂၂၈	၅၉	၂၅

(ခ) ရဟန်းသံဃာနှင့်သီလရှင်များ

စဉ်	မြို့နယ်	ရဟန်း	သာမဏေ	သီလရှင်
၁	သံဖြူဇရပ်	၁၄၀၀	၁၂၄၆	၄၆၀
မြို့နယ်ချုပ်		၁၄၀၀	၁၂၄၆	၄၆၀

(ဂ) ထင်ရှားသည့် ဘုရား၊ စေတီပုထိုးများနှင့် ဘုန်းကြီးကျောင်းများ

စဉ်	မြို့နယ်	ဘုရား၊ စေတီပုထိုး အမည်	တည်နေရာ
၁	သံဖြူဇရပ်	ကျိုက္ခမိရေလယ်ဘုရား	ကျိုက္ခမိမြို့
၂	။	သန္တာဒဂုံစေတီတော်မြတ်ဘုရား	စက်စဲကျေးရွာ
၃	။	အင်ကြင်းတောင်ဘုရား	အောင်သာယာရပ်ကွက်

ကန့်သတ်

54

၄	။	ဆံတော်တောင်ဘုရား	ဝဲကလီကျေးရွာ
၅	။	ကျိုက်နဲရေလယ်ဘုရား	အံခဲကျေးရွာ
၆	။	ကျိုက်စောရေလယ်ဘုရား	စက်စဲကျေးရွာ
၇	။	ကိုးသိန်းကိုးသန်းဘုရား	ဝါခရူကျေးရွာ
၈	။	ကျိုက်ဝင်ခါတ်	ဟံသာဝတီရပ်ကွက်
၉	။	မရှိခဏဘုရား	စခန်းကြီးကျေးရွာ

(ဃ) ထင်ရှားသည့်ဘုန်းတော်ကြီးကျောင်းများ

စဉ်	ဘုန်းကြီးကျောင်းအမည်	ဆရာတော်ဘွဲ့အမည်	တည်နေရာ
၁	မြို့တော်ဦးကျောင်း	ဘန္တန္တသီလာစာရ	အောင်သာယာ
၂	ပရမအာရုဏ်ပြုကျောင်း	ဘန္တန္တဥက္ကံသ (မထေရ်သူမြတ်)	စက်စဲ
၃	မြသိမ်ကျောင်း	ဘန္တန္တဥတ္တမ	ကြာကန်ရပ်ကွက်
၄	ကျိုက္ခမိရေလယ်ကျောင်း	ဘန္တန္တသုမန	ကျိုက္ခမိမြို့

အခြားဘာသာရေးအဆောက်အဦများ

၅၄။ သံဖြူဇရပ်မြို့နယ်ရှိ အခြားဘာသာများနှင့်ဆိုင်သော အချက်အလက်များမှာ အောက်ပါအတိုင်း ဖော်ပြအပ်ပါသည်-

စဉ်	မြို့နယ်	ခရစ်ယာန်		အစ္စလာမ်		ဟိန္ဒူဘုရားကျောင်း		တရုတ်ဘုရားကျောင်း	
		မြို့	ကျေးလက်	မြို့	ကျေးလက်	မြို့	ကျေးလက်	မြို့	ကျေးလက်
၁	သံဖြူဇရပ်	၁	၅	၂	၁	၂	-	-	-
	မြို့နယ်ချုပ်	၁	၅	၂	၁	၂	-	-	-

သမိုင်းဝင်ထင်ရှားသော အဆောက်အဦနှင့် နေရာများ

၅၅။ သံဖြူဇရပ်မြို့နယ်ရှိသော သမိုင်းဝင်ထင်ရှားသော အဆောက်အဦနှင့် နေရာများမှာ အောက်ပါအတိုင်းဖြစ်ပါသည်-

စဉ်	မြို့နယ်/ မြို့	သမိုင်းဝင် အဆောက်အဦ	တည်နေရာ	ယဉ်ကျေးမှု ဇုန်အမည်	တည် နေရာ
၁	သံဖြူဇရပ်	မြန်မာ-ယိုဒယား မီးရထားလမ်း ပြတိုက်	အောင်ကုသိုလ်ရပ်	-	-
၂	။	နေသဟာရစစ် သင်္ချိုင်း	ကြံ့ခိုင်ရေးရပ်ကွက်	-	-
၃	။	ဂျပန်ဘုရား	ဝဲရက်ကျေးရွာ	-	-
၄	။	ရေပူစမ်း	ဝဲကလီကျေးရွာ	-	-
၅	။	ရာပြည့်ဇရပ်	အောင်ဇေယျရပ်ကွက်	-	-

အခန်း(၉)

ဒေသဖွံ့ဖြိုးရေးဆိုင်ရာအချက်အလက်များ

ဒေသဖွံ့ဖြိုးရေးလုပ်ငန်းများ ဆောင်ရွက်နိုင်မှုအခြေအနေ

၅၆။ သံဖြူဇရပ်မြို့နယ်၏ ဒေသဖွံ့ဖြိုးရေးလုပ်ငန်းများ ဆောင်ရွက်နိုင်မှု အခြေအနေမှာ အောက်ပါအတိုင်း ဖြစ်ပါသည်-

- (က) ကျေးလက်ဒေသဖွံ့ဖြိုးတိုးတက်ရေးဦးစီးဌာနနှင့် ကျေးလက်လမ်းဦးစီးဌာနများမှ ဆောင်ရွက်သည့် လုပ်ငန်းများ

ကန့်သတ်

56

(၁) မြို့- ကျေးလက်၊ ကျေးရွာချင်းဆက်လမ်းများ

စဉ်	မြို့နယ်	လုပ်ငန်း တည်နေရာ	အရှည် (မိုင်-ဖာလုံ)	အမျိုးအစားနှင့်အရှည်(မိုင်)				
				ပိုင်လွန်ကတ္တရာ	ကတ္တရာ	ဝံ	ကွန်ကရစ်	မြေသား
၁	သံဖြူဇရပ်	ကုန်းမြင့်သာယာကျေးရွာ	၁/၃.၆၇	-	-	၁/၃.၆၇	-	
၂	။	ကွမ်သတ်ကျေးရွာ	၀/၇.၈၃	-	၀/၇.၈၃	-	-	
၃	။	ပဒံလေးကျေးရွာ	၀/၇.၈၈	-	၀/၇.၈၈	-	-	
၄	။	နှစ်ကိုင်းကျေးရွာ	၀/၁.၃၆	-	-	-	၀/၁.၃၆	
မြို့နယ်ချုပ်			၃/၄.၇၄	-	၁/၇.၇၁	၁/၃.၆၇	၀/၁.၃၆	

(၂) တံတားလုပ်ငန်းများ

စဉ်	မြို့နယ်	လုပ်ငန်းတည်နေရာ	တံတားပေါင်း(စင်း)				
			သံ	ကွန်ကရစ်	အုတ်	သစ်သား	ပေါင်း
၁	သံဖြူဇရပ်	နှစ်ကိုင်းကျေးရွာ	-	၂	၅	-	၇
မြို့နယ်ချုပ်			-	၂	၅	-	၇

(၃) သောက်သုံးရေရရှိရေးလုပ်ငန်း

စဉ်	မြို့နယ်	လုပ်ငန်း တည်နေရာ	အမျိုးအစားနှင့်အတိုင်းအတာ						အကျိုးပြု အိမ်ခြေ
			ရေ စု ကန်	လက် တူး တွင်း	တွင်း တိမ်	တွင်း နက်	စိန် စမ်း	ရေ စင်	
၁	သံဖြူဇရပ်	ပဒံလေး	-	-	-	-	-	-	၃၀၀
၂	။	သက္ကော	-	-	၁	-	-	-	၆၉
၃	။	ပင်(ရွာဟောင်း)	-	၁	-	-	-	-	၄၄
၄	။	ရဲတံခွန်	-	-	၁	-	-	-	၁၂၀၀

ကန့်သတ်

		(ကွက်သစ်)								
၅	။	ကုန်းမြင့်သာယာ	-	-	-	-	-	၁	-	၃၉
	မြို့နယ်ချုပ်		-	၁	၂	-	-	၁	၁	၁၆၅၂

(၄) လျှပ်စစ်မီးလင်းရေးလုပ်ငန်း မရှိပါ။

(၅) မြစ်မ်းရောင်ကျေးရွာစီမံကိန်းလုပ်ငန်း

(ဆီထွက်သီးနှံ)

စဉ်	ကျေးရွာအမည်	အိမ် ခြေ	အိမ် ထောင် စု	တောင်သူ ဦးရေ	စိုက် ဧက	ခွင့်ပြုငွေကျပ် (သိန်း)
၁	ဝဲဝင်ကရာ	၃၂၁	၃၃၄	၁၀	၁၀	၁၀၀
	မြို့နယ်ချုပ်	၃၂၁	၃၃၄	၁၀	၁၀	၁၀၀

(၆) ကျေးလက်အိမ်ယာဖွံ့ဖြိုးရေးလုပ်ငန်း မရှိပါ။

(၇) ကျေးလက်အိမ်သာလုပ်ငန်း မရှိပါ။

(ခ) အစိုးရပြည်သူဆောင်ရွက်သည့်ဒေသဖွံ့ဖြိုးရေးလုပ်ငန်း
များ မရှိပါ။

မြို့ပြစီမံကိန်း (Town Plan) နှစ်(၃၀)အတွက် မြေအသုံးချမှုဆိုင်ရာ လျာထားချက်

၅၈။ မြို့ပြစီမံကိန်း(Town Plan)နှစ်(၃၀)အတွက် မြေအသုံးချမှု ဆိုင်ရာ လျာထားမှုမှာ အောက်ပါအတိုင်းဖြစ်ပါသည်-

စဉ်	မြို့နယ်	လျာထား မည့်မြေ ဧက	လျာထား မည့်မြေကွက် ပေါင်း	လျာထားမည့်နေရာ
၁	သံဖြူဇရပ်	၄၀	-	ဖောင်စိန်ရပ်ကွက်၊ ကွင်းအမှတ် (၁၂၃)၊ ဦးပိုင်အမှတ် (၂/ခ)၊ ဧရိယာ (၄၀) ဧကအား Town Plan ရေးဆွဲ၍အကောင်အထည် ဖော်ဆောင်ရွက်လျက်ရှိပါသည်။

အခန်း(၁၀)

အထွေထွေ

အခြားတင်ပြလိုသောအချက်များ

၅၉။ မရှိ။

နိဂုံး

၆၀။ သံဖြူဇရပ်မြို့နယ်၏ ဒေသဆိုင်ရာအချက်အလက်များကို ဌာန ဆိုင်ရာများမှ ပေးပို့သော အချက်အလက်များ၊ ဒေသဆိုင်ရာ အချက်

အလက် စာစောင်များ၊ မှတ်တမ်းများအပေါ်တွင် အခြေခံလျက် အကျဉ်း
ချုံး ပြုစုထားခြင်းဖြစ်ပါသည်။ ဒေသဆိုင်ရာ အချက်အလက်များအား
မှတ်တမ်းတင် စုစည်းတင်ပြခြင်းအားဖြင့် မြို့နယ်တစ်ခုလုံး၏ အချက်
အလက်နှင့် ဖွံ့ဖြိုးတိုးတက်မှု အခြေအနေများကို လေ့လာသိရှိနိုင်ပြီး
မြို့နယ်ဖွံ့ဖြိုးတိုးတက်ရေးလုပ်ငန်းများကို အထောက်အကူပြုမည်ဖြစ်
ပါကြောင်း တင်ပြအပ်ပါသည်။

မြို့နယ်အုပ်ချုပ်ရေးမှူး

မြို့နယ်အထွေထွေအုပ်ချုပ်ရေးဦးစီးဌာန

သံဖြူဇရပ်မြို့နယ်

ရက်စွဲ၊ ၂၀၂၃ ခုနှစ်၊ မတ်လ (၃၁)ရက်