

ကန့်သတ်

မွန်ပြည်နယ်၊ ကျိုက်ထိုခရိုင်

မြို့နယ်အထွေထွေအုပ်ချုပ်ရေးဦးစီးဌာန

ကျိုက်ထိုမြို့

မြို့နယ်ဒေသဆိုင်ရာ အချက်အလက်များ

(Website)

ရက်စွဲ၊ ၂၀၂၃ ခုနှစ်၊ မတ်လ (၃၁)ရက်

ကန့်သတ်

မာတိကာ

စဉ်	အကြောင်းအရာ	စာမျက်နှာ	
		မှ	ထိ
	ကျိုက်ထိုမြို့နယ်မြေပုံနှင့် ကျိုက်ထိုမြို့မြေပုံ		
	အခန်း(၁) နိဒါန်း နှင့် ဒေသသမိုင်း		
၁။	နိဒါန်း	၁	၂
၂။	ဒေသသမိုင်းအကျဉ်း	၂	၂
	အခန်း(၂) ပထဝီဝင်အနေအထား		
၃။	တည်နေရာနှင့် အကျယ်အဝန်း	၃	၃
၄။	နယ်နိမိတ်	၃	၃
၅။	မြေမျက်နှာသွင်ပြင်	၄	၄
၆။	ရေဆင်း	၄	၄
၇။	ပင်လယ်ရေမျက်နှာပြင်အထက်အမြင့်	၄	၄
	အခန်း(၃) ရာသီဥတုနှင့်သဘာဝပတ်ဝန်းကျင်		
၈။	ရာသီဥတု	၅	၅
၉။	သဘာဝပေါက်ပင်	၅	၅
၁၀။	တောရိုင်းတိရစ္ဆာန်များ	၆	၆
၁၁။	သဘာဝပတ်ဝန်းကျင်လက်ရှိအခြေအနေ	၆	၆
၁၂။	သဘာဝပတ်ဝန်းကျင်ထိန်းသိမ်းရေးလုပ်ငန်းများ	၆	၆
၁၃။	သဘာဝဘေးအန္တရာယ် ကျရောက်မှု	၆	၇
	အခန်း(၄) လူဦးရေဆိုင်ရာအချက်အလက်များ		
၁၄။	နေထိုင်သည့်တိုင်းရင်းသားလူမျိုးစုများ	၈	၈

စဉ်	အကြောင်းအရာ	စာမျက်နှာ	
		မှ	ထိ
၁၅။	အိမ်ခြေ ၊ အိမ်ထောင်စုနှင့် လူဦးရေ (က) အိမ်ခြေ/အိမ်ထောင်စု (ခ) လူဦးရေ	၉	၉
၁၆။	လူဦးရေတိုးနှုန်းနှင့် ကျား/မ အချိုး (က) လူဦးရေတိုးနှုန်းနှင့်ကျား/မ အချိုး (ခ) မွေးဖွား၊ သေဆုံး၊ ပြောင်းဝင်၊ ပြောင်းထွက်လူဦးရေ	၁၀	၁၀
၁၇။	ကိုးကွယ်သည့်ဘာသာ	၁၁	၁၁
၁၈။	နိုင်ငံခြားသားများနေထိုင်မှု	၁၁	၁၁
	အခန်း(၅) အုပ်ချုပ်ရေးဆိုင်ရာအချက်အလက်များ		
၁၉။	အုပ်ချုပ်ရေးနယ်မြေ ဖွဲ့စည်းမှု	၁၂	၁၂
၂၀။	ရွေးကောက်ပွဲဆိုင်ရာ ကိစ္စရပ်များ (က) မြို့နယ်ရွေးကောက်ပွဲကော်မရှင်အဖွဲ့ခွဲ အဖွဲ့ဝင်စာရင်း (ခ) ဆန္ဒမဲပေးပိုင်ခွင့်ရှိသူဦးရေ (ဂ) နိုင်ငံရေးပါတီများ (ဃ) ရွေးချယ်ခံရသောလွှတ်တော်ကိုယ်စားလှယ်များ	၁၂	၁၄
	အခန်း(၆) စီးပွားရေးဆိုင်ရာ အချက်အလက်များ		
၂၁။	စီးပွားရေးဆိုင်ရာ ခြုံငုံသုံးသပ်ချက်	၁၅	၁၅
၂၂။	မြေအသုံးချမှု	၁၅	၁၆

စဉ်	အကြောင်းအရာ	စာမျက်နှာ	
		မှ	ထိ
၂၃။	<p>ဆည်မြောင်းတာဝန်များနှင့်ဆည်ရေသောက်စရိယာ</p> <p>(က) ကိုယ့်အားကိုယ်ကိုးဆည်များ</p> <p>(ခ) မြစ်ရေတင်စီမံကိန်းများ</p> <p>(ဂ) တာဝန်များ/ရေထိန်းတံခါးများ</p>	၁၇	၁၇
၂၄။	<p>စိုက်ပျိုးရေးလုပ်ငန်း</p> <p>(က) အဓိကသီးနှံ(၁၀)မျိုး စိုက်ပျိုးထုတ်လုပ်မှု</p> <p>(ခ) နှစ်ရှည်သီးနှံစိုက်ပျိုးမှုအခြေအနေ</p> <p>(ဂ) အခြားဈေးကွက်ဝင်သီးနှံများစိုက်ပျိုးထုတ်လုပ်မှု</p> <p>(ဃ) လယ်ယာသုံးစက်ကိရိယာ သုံးစွဲမှုအခြေအနေ</p> <p>(င) လယ်ယာသုံးထယ်၊ထွန်နှင့်ကျွဲ၊နွားကောင်ရေ</p> <p>(စ) ဒေသတွင်းဆန်ဖူလုံမှုရာခိုင်နှုန်း</p> <p>(ဆ) ဒေသတွင်းဆီဖူလုံမှုရာခိုင်နှုန်း</p>	၁၈	၂၃
၂၅။	<p>မွေးမြူရေးလုပ်ငန်း</p> <p>(က) မွေးမြူရေးဇုန်များ</p> <p>(ခ) မြို့နယ်မွေးမြူရေး(ကောင်ရေ)</p> <p>(ဂ) မြို့နယ်အသားထုတ်လုပ်မှု(ပိဿာ)</p> <p>(ဃ) မြို့နယ်ကြက်/ဘဲ/ငှက်ထုတ်လုပ်မှု(လုံး)</p> <p>(င) နို့ထွက်ပစ္စည်းထုတ်လုပ်မှု</p> <p>(စ) မြို့နယ်ငါးပုစွန်မွေးမြူမှုအခြေအနေ</p> <p>(ဆ) ရေချို၊ ရေငန်ငါးဖမ်းလုပ်ငန်းမှ အသားထုတ်လုပ်မှု</p>	၂၃	၂၅

စဉ်	အကြောင်းအရာ	စာမျက်နှာ	
		မှ	ထိ
၂၆။	စက်မှုလက်မှုလုပ်ငန်း (က) စက်မှုဇုန်များ (ခ) မြို့နယ်ရှိစက်ရုံများ (ဂ) မြို့နယ်ရှိအလုပ်ရုံများ (ဃ) အိမ်တွင်းစက်မှုလက်မှုလုပ်ငန်းများ	၂၅	၃၃
၂၇။	သစ်တောလုပ်ငန်းဆောင်ရွက်မှုအခြေအနေ (က) သစ်တောများ (ခ) စီးပွားဖြစ်သစ်တောစိုက်ခင်း (ဂ) သစ်ထုတ်လုပ်မှု (ဃ) သစ်တောထွက်ပစ္စည်းများ	၃၄	၃၅
၂၈။	တွင်းထွက်ပစ္စည်းထုတ်လုပ်မှုလုပ်ငန်း (က) ဓာတ်သတ္တုတူးဖော်ထုတ်လုပ်မှု (ခ) ကျောက်မျက်တူးဖော်ထုတ်လုပ်မှု	၃၅	၃၆
၂၉။	စွမ်းအင်နှင့်လျှပ်စစ်ကဏ္ဍ (က) ဓာတ်ဆီ/ဒီဇယ်အရောင်းဆိုင်များ (ခ) သဘာဝဓါတ်ငွေ့အရောင်းဆိုင်များ	၃၆	၃၇
၃၀။	ပို့ဆောင်ရေးနှင့်လမ်းပန်းဆက်သွယ်ရေးလုပ်ငန်း (က) လေကြောင်းလမ်း (ခ) ရေကြောင်းလမ်း (ဂ) ရထားလမ်းနှင့်ဘူတာရုံများ (ဃ) ကားဂိတ်များ	၃၇	၃၈

စဉ်	အကြောင်းအရာ	စာမျက်နှာ	
		မှ	ထိ
၃၁။	လမ်းဦးစီးဌာနနှင့်တံတားဦးစီးဌာနမှ ဆောင်ရွက်သည့် လုပ်ငန်းများ (က) ကားလမ်းများ (ခ) မြို့နယ်ချင်းဆက်လမ်းများ (ဂ) တံတားများ (ဃ) လမ်း၊ တံတားသုံး စက်ကိရိယာများ (င) လမ်း၊ တံတားအသုံးပြုခ ကောက်ခံသည့် လုပ်ငန်း	၃၉	၄၂
၃၂။	ဟိုတယ်နှင့်ခရီးသွားလုပ်ငန်း (က) ဟိုတယ်၊ မိုတယ်၊ အင်း၊ တည်းခိုခန်း (ခ) ကမ်းခြေ/အပန်းဖြေနေရာ	၄၃	၄၄
၃၃။	သမဝါယမအသင်းများ	၄၄	၄၄
၃၄။	စီးပွားရေးဆိုင်ရာ အခြေခံအဆောက်အအုံများ (က) ကုမ္ပဏီ၊ ကုန်စည်ခိုင်၊ ပွဲရုံ၊ ဈေးနှင့်ကုန်တိုက်များ (ခ) ဘဏ်များ (ဂ) စတိုးဆိုင်နှင့် အရောင်းဆိုင်များ	၄၄	၄၇
၃၅။	စည်ပင်သာယာရေးလုပ်ငန်းများ (က) ဈေးလုပ်ငန်း (ခ) သောက်သုံးရေရရှိရေးလုပ်ငန်း (ဂ) သန့်ရှင်းရေးလုပ်ငန်း (ဃ) လမ်း၊ တံတားလုပ်ငန်း	၄၇	၄၈
၃၆။	ပုံနှိပ်လုပ်ငန်းနှင့် မီဒီယာလုပ်ငန်းများ	၄၉	၄၉

စဉ်	အကြောင်းအရာ	စာမျက်နှာ	
		မှ	ထိ
	(က) ပုံနှိပ်လုပ်ငန်းနှင့် တေးသံသွင်း၊ ဗွီဒီယို (ခ) မီဒီယာလုပ်ငန်းများ		
၃၇။	ပြည်တွင်းအသားတင်ထုတ်လုပ်မှုနှင့် ဝန်ဆောင်မှု တန်ဖိုး	၅၀	၅၀
၃၈။	လူတစ်ဦးချင်းဝင်ငွေ	၅၀	၅၀
၃၉။	အသက်မွေးဝမ်းကြောင်းလုပ်ငန်းအလိုက်အလုပ်လုပ်သူဦးရေ	၅၀	၅၀
၄၀။	အလုပ်လုပ်နိုင်သူဦးရေနှင့် အလုပ်လက်မဲ့ဦးရေ	၅၁	၅၁
	အခန်း(၇) လူမှုရေးဆိုင်ရာ အချက်အလက်များ		
၄၁။	ပညာရေးကဏ္ဍ (က) အဆင့်မြင့်ပညာ (ခ) အခြေခံပညာ (ဂ) မူလတန်းကြိုကျောင်း (ဃ) ဘုန်းတော်ကြီးသင်ပညာရေးကျောင်း (င) ကျောင်းနေအရွယ်ကလေးများ ကျောင်းအပ်နှံမှု (စ) တက္ကသိုလ်ဝင်တန်းအောင်မြင်မှု (ဆ) စာတတ်မြောက်မှု ရာခိုင်နှုန်း (ဇ) သင်ကြားမှု/သင်ယူမှုအထောက်အကူပြုစာသင်ခန်းများ ဖွင့်လှစ်နိုင်မှု (ဈ) စာကြည့်တိုက်များဖွင့်လှစ်နိုင်မှု	၅၁	၅၈
၄၂။	ကျန်းမာရေးကဏ္ဍ	၅၈	၆၃

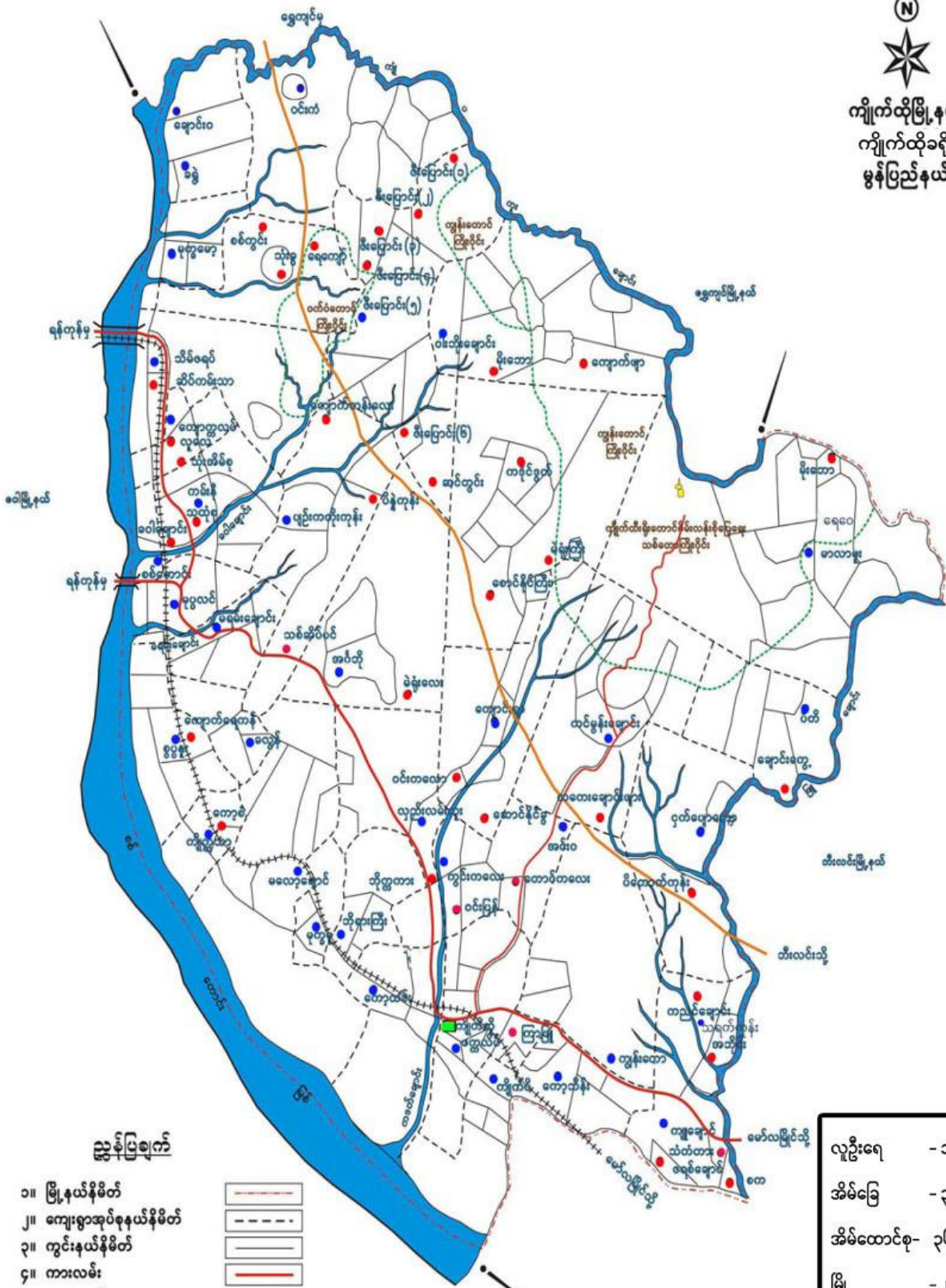
စဉ်	အကြောင်းအရာ	စာမျက်နှာ	
		မှ	ထိ
	(က) ဆေးရုံများ (ခ) ဆေးပေးခန်းများ (ဂ) ကျေးလက်ကျန်းမာရေးဌာန/ဌာနခွဲ (ဃ) ကျန်းမာရေးစောင့်ရှောက်မှု (င) ဒေသတွင်း အများဆုံးဖြစ်တတ်သောရောဂါများ (စ) HIV/ AIDS-ရောဂါဖြစ်ပွား/ သေဆုံးဦးရေ (ဆ) ကျန်းမာရေးဆိုင်ရာ အညွှန်းကိန်းများ		
၄၃။	လူမှုရေးအသင်းအဖွဲ့များ (က) INGO (ခ) NGO (ဦးရေ) (ဂ) အသင်းအဖွဲ့များ	၆၃	၆၇
၄၄။	အားကစားနှင့်ပျော်ဖြေရေးလုပ်ငန်းများ	၆၈	၆၈
	အခန်း(၈) ဘာသာရေးဆိုင်ရာအချက်အလက်များ		
၄၅။	ဗုဒ္ဓဘာသာဆိုင်ရာအဆောက်အဦများနှင့်သာသနာဝင်ပုဂ္ဂိုလ်များ (က) သာသနိကအဆောက်အဦများ (ခ) ရဟန်းသံဃာနှင့်သီလရှင်များ (ဂ) ထင်ရှားသည့်ဘုရား၊စေတီ၊ပုထိုးများ (ဃ) ထင်ရှားသည့်ဘုန်းတော်ကြီးကျောင်းများ	၆၈	၆၉
၄၆။	အခြားဘာသာရေးအဆောက်အဦများ	၇၀	၇၀
၄၇။	သမိုင်းဝင်ထင်ရှားသောအဆောက်အဦနှင့်နေရာ	၇၀	၇၀

စဉ်	အကြောင်းအရာ	စာမျက်နှာ	
		မှ	ထိ
	များ		
	အခန်း(၉) ဒေသဖွံ့ဖြိုးရေးဆိုင်ရာအချက်အလက်များ		
၄၈။	ဒေသဖွံ့ဖြိုးရေးလုပ်ငန်းများဆောင်ရွက်နိုင်မှုအခြေအနေ (က) ကျေးလက်ဒေသဖွံ့ဖြိုးတိုးတက်ရေး ဦးစီးဌာနမှ ဆောင်ရွက်သည့်လုပ်ငန်းများ (ခ) အစိုးရနှင့်ပြည်သူ့မှဆောင်ရွက်သည့် ဒေသဖွံ့ဖြိုးရေး လုပ်ငန်းများ	၇၁	၇၅
၄၉။	မြို့ပြစီမံကိန်း(TownPlan) နှစ် (၃၀)အတွက် မြေအသုံးချမှုဆိုင်ရာ လျာထားမှု	၇၅	၇၅
	အခန်း(၁၀) အထွေထွေ		
၅၀။	အခြားတင်ပြလိုသောအချက်များ	၇၆	၇၆
၅၁။	နိဂုံး	၇၆	၇၆

ကျိုက်ထိုမြို့နယ်၊ ရပ်ကွက်/ကျေးရွာအုပ်စုအလိုက် အခြေပြမြေပုံ

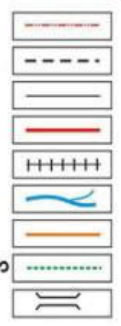


ကျိုက်ထိုမြို့နယ်
ကျိုက်ထိုခရိုင်
မွန်ပြည်နယ်



ညွှန်းပြချက်

- ၁။ မြို့နယ်နိမိတ်
- ၂။ ကျေးရွာအုပ်စုနယ်နိမိတ်
- ၃။ ကွင်းနယ်နိမိတ်
- ၄။ ကားလမ်း
- ၅။ ရထားလမ်း
- ၆။ မြစ်ချောင်း
- ၇။ ဖွံ့ဖြိုးရေးလမ်း(နတ်လ)
- ၈။ ကြိုးဝိုင်းကြိုးပြင်ကာကွယ်တော
- ၉။ တံတား

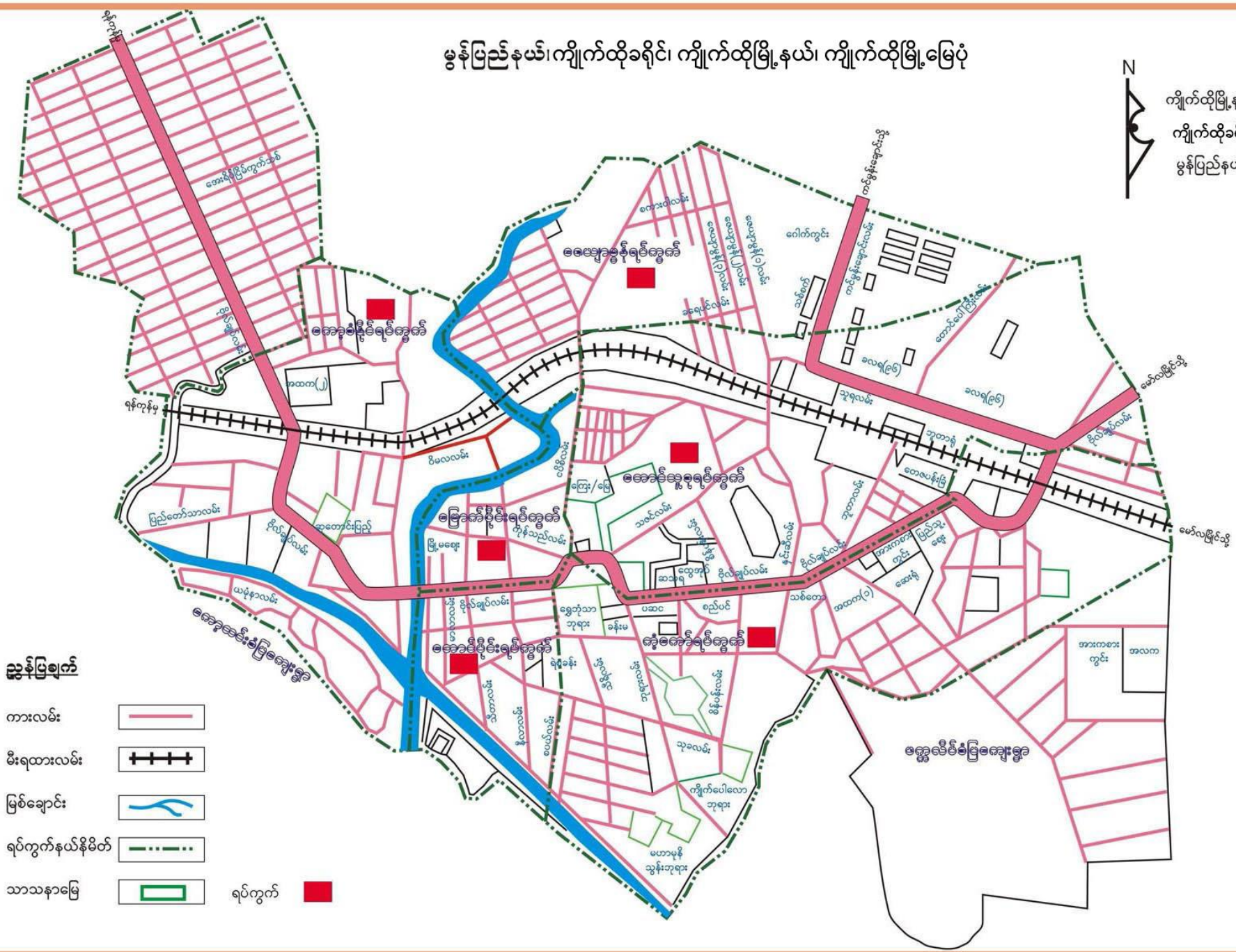


- ၁၀။ မြို့မ(၆)ရပ်ကွက်
- ၁၁။ ကျေးရွာ
- ၁၂။ ကျေးရွာအုပ်စု



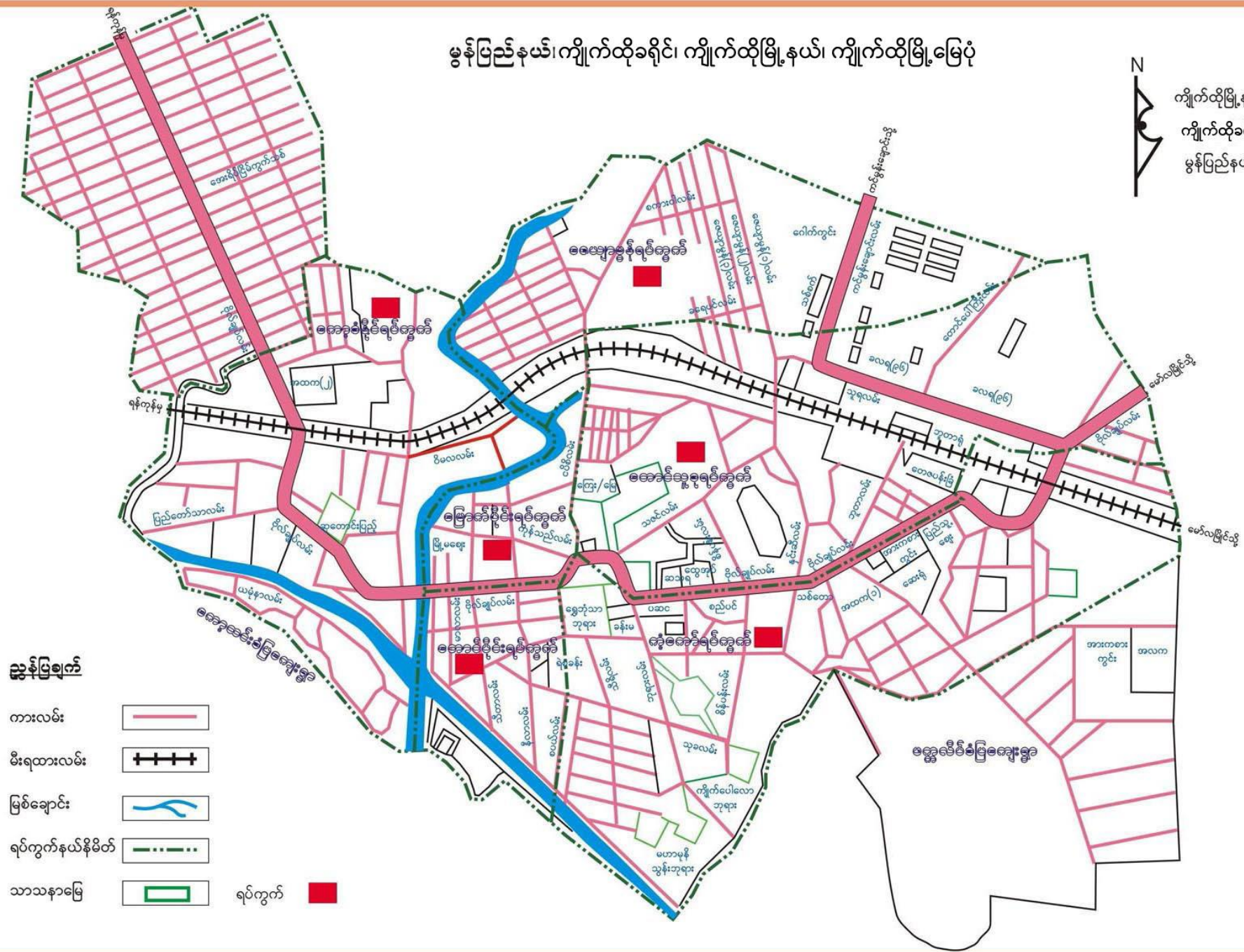
လူဦးရေ	- ၁၇၅၅၀၃
အိမ်ခြေ	- ၃၄၀၀၅
အိမ်ထောင်စု	- ၃၆၁၀၅
မြို့	- ၂
ရပ်ကွက်	- ၁၀
ကျေးရွာအုပ်စု	- ၃၃
ကျေးရွာ	- ၇၆

မွန်ပြည်နယ်၊ ကျိုက်ထိုခရိုင်၊ ကျိုက်ထိုမြို့နယ်၊ ကျိုက်ထိုမြို့မြေပုံ


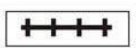






- ညွှန်းပြစဉ်**
- ကားလမ်း:
 - မီးရထားလမ်း:
 - မြစ်ချောင်း:
 - ရပ်ကွက်နယ်နိမိတ်:
 - သာသနာမြေ:
 - ရပ်ကွက်:

မွန်ပြည်နယ်၊ ကျိုက်ထိုခရိုင်၊ ကျိုက်ထိုမြို့နယ်၊ ကျိုက်ထိုမြို့မြေပုံ



ညွှန်ပြချက်

- ကားလမ်း 
- မီးရထားလမ်း 
- မြစ်ချောင်း 
- ရပ်ကွက်နယ်နိမိတ် 
- သာသနာဓမြေ 
- ရပ်ကွက် 

ကျိုက်ထိုမြို့နယ်၊ ရပ်ကွက်/ကျေးရွာအုပ်စုအလိုက် အခြေပြမြေပုံ

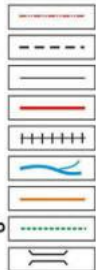


ကျိုက်ထိုမြို့နယ်
ကျိုက်ထိုခရိုင်
မွန်ပြည်နယ်



နိဒါန်း

- ၁။ မြို့နယ်နိမိတ်
- ၂။ ကျေးရွာအုပ်စုနယ်နိမိတ်
- ၃။ ကွင်းနယ်နိမိတ်
- ၄။ ကားလမ်း
- ၅။ ရထားလမ်း
- ၆။ မြစ်ချောင်း
- ၇။ မွဲမြို့ရေးလမ်း(နုကလ)
- ၈။ ကြိုးဝိုင်းကြိုးပြင်ကာကွယ်တော
- ၉။ တံတား



- ၁၀။ မြို့မ(၆)ရပ်ကွက်
- ၁၁။ ကျေးရွာ
- ၁၂။ ကျေးရွာအုပ်စု



လူဦးရေ	- ၁၇၅၅၀၃
အိမ်ခြေ	- ၃၄၀၀၅
အိမ်ထောင်စု	- ၃၆၁၀၅
မြို့	- ၂
ရပ်ကွက်	- ၁၀
ကျေးရွာအုပ်စု	- ၃၃
ကျေးရွာ	- ၇၆

ကန့်သတ်

ကျိုက်ထိုမြို့နယ် ဒေသဆိုင်ရာအချက်အလက်များ

အခန်း(၁)

နိဒါန်းနှင့် ဒေသသမိုင်း

နိဒါန်း

၁။ အထွေထွေအုပ်ချုပ်ရေးဦးစီးဌာနသည် ပြည်ထဲရေးဝန်ကြီးဌာန အောက်ရှိ ဌာနတစ်ခုဖြစ်ပြီး တရားဥပဒေစိုးမိုးရေး၊ ရပ်ရွာအေးချမ်းသာယာရေး၊ ဒေသဖွံ့ဖြိုးရေးနှင့် ပြည်သူ့အကျိုးပြုဆောင်ရွက်ရေးဟူသော ရည်မှန်းချက်(၄)ချက် တာဝန်များကို အောင်မြင်အောင် ဆောင်ရွက်လျက်ရှိပါသည်။ အထွေထွေအုပ်ချုပ်ရေးဦးစီးဌာနတွင် တာဝန်ထမ်းဆောင်ကြသည့် အဆင့်ဆင့်သော အရာထမ်း၊ အမှုထမ်းများသည် ရုံးချုပ်အဆင့်မှ အောက်ခြေရပ်ကွက်/ကျေးရွာအုပ်စုအဆင့်အထိ အထွေထွေအုပ်ချုပ်ရေးဦးစီးဌာနရုံးအသီးသီးတွင် တာဝန်ထမ်းဆောင်ကြရပြီး နိုင်ငံတော်အုပ်ချုပ်ရေးယန္တရားချောမွေ့စွာလည်ပတ်ရေးတွင် ပါဝင်ဆောင်ရွက်ခြင်း၊ ဝန်ကြီးဌာန၏ ရည်မှန်းချက်တာဝန်များ၊ အခြားဝန်ကြီးဌာနမှ ပေးအပ်သော တာဝန်များနှင့် ဒေသဆိုင်ရာအစိုးရအဖွဲ့များမှ ပေးအပ်သော လုပ်ငန်းတာဝန်များကို ကျေပွန်စွာထမ်းဆောင် နေကြရသည်ဖြစ်ရာ ဒေသဆိုင်ရာအချက်အလက်များ ပြုစုထားရှိခြင်းသည် များစွာအရေးပါလာပါသည်။ ဒေသဆိုင်ရာ အချက်အလက်များပြုစုခြင်းဖြင့် မိမိတို့၏လုပ်ငန်း ဆောင်ရွက်ရာတွင် အထောက်အကူပြုသကဲ့သို့ အကြီးအကဲများ နယ်မြေသို့ကွင်းဆင်းရာတွင် နယ်မြေ၏ အချက်အလက်များကို လွယ်ကူစွာသိရှိနိုင်မည်ဖြစ်ပါသည်။ ဤစာအုပ်သည် ကျိုက်ထိုမြို့နယ်၏ ဒေသဆိုင်ရာအချက်အလက်များ (၂၀၂၂ ခုနှစ်၊ ဧပြီလ (၁)ရက်နေ့မှ ၂၀၂၃ ခုနှစ်၊ မတ်လ (၃၁) ရက်နေ့ထိ အခြေအနေ)ကို

ကန့်သတ်

၂

သက်ဆိုင်ရာ ဌာနအသီးသီးမှပေးပို့သော ကိန်းဂဏန်းများနှင့် အညီ ပြုစုတင်ပြထားခြင်းဖြစ်ပါသည်။

ဒေသဆိုင်ရာအကျဉ်း

၂။ ကျိုက်ထိုမြို့နယ်သည် မြန်မာသက္ကရာဇ် (၅၁၄) ခုနှစ်၊ ဟံသာဝတီ ပြည်ကို တည်ထောင်သည့်အခါ အရန်မြို့ (၃၂)မြို့တွင် မွန်ဘာသာဖြင့် "ကျိုက်ထုံ" ဟု ခေါ်တွင်ခဲ့ပြီး မြန်မာဘာသာဖြင့် "ဘုရားမြို့" ဟု အဓိပ္ပါယ် ရပါသည်။ မြို့ကို မြို့စား ဗျဉ္ဇက စတင်အုပ်ချုပ်ခဲ့ပြီး မောင်ဂုံ၊ ဒိုင်းဝန်းနှင့် ပုလဲဝန်တို့က မြို့စားအဖြစ် အုပ်ချုပ်ခဲ့ပါသည်။ မြန်မာအင်္ဂလိပ် ဒုတိယ ကမ္ဘာစစ်ပွဲပြီးနောက် ၁၈၅၂ ခုနှစ်တွင် သထုံ-ဒီစကြိတ်အောက် လွှဲပြောင်း ပြီး သထုံခရိုင်ခွဲ နယ်ပိုင်ရုံးစိုက်ရာမြို့အဖြစ် တည်ရှိခဲ့ပါသည်။ ၁၉၀၈ ခုနှစ်၊ မြန်မာနိုင်ငံ အတွင်းဝန်များရုံး ဥပဒေအရ အတွင်းဝန်ချုပ်သည် အစိုးရ အဖွဲ့ကို တာဝန်ခံ၍ အထွေထွေအုပ်ချုပ်ရေး လုပ်ငန်းများကို တာဝန်ယူ ဆောင်ရွက်ခဲ့ပါသည်။ ၁၉၃၅ ခုနှစ်၊ မြန်မာနိုင်ငံအစိုးရ အက်ဥပဒေကို ပြဋ္ဌာန်းပြီးနောက် မြန်မာနိုင်ငံကို အိန္ဒိယနိုင်ငံ ဗဟိုအစိုးရ ပြည်နယ်အဖြစ်မှ ၁၉၃၇ ခုနှစ်တွင် ခွဲထွက်ခဲ့ပါသည်။ ထိုနောက် မြန်မာ နိုင်ငံအစိုးရသည် အုပ်ချုပ်မှုဝန်ကြီးဌာနများကို ဖွဲ့စည်းခဲ့ရာ ပြည်ထဲရေး ဝန်ကြီးဌာန အပါ အဝင် အုပ်ချုပ်မှုဝန်ကြီးဌာန (၁၀)ဌာနရှိခဲ့ပြီး၊ ပြည်ထဲရေးဝန်ကြီးဌာန ၏ အကြီးအကဲမှာ အတွင်းဝန်ချုပ်ဖြစ်၍ ဗဟိုအဆင့်တွင် အထွေထွေအုပ်ချုပ် ရေး လုပ်ငန်းများကို တာဝန်ယူ ဆောင်ရွက်ခဲ့ပါသည်။

ကန့်သတ်

၃

အခန်း(၂)

ပထဝီဝင်အနေအထား

တည်နေရာနှင့်အကျယ်အဝန်း

၃။ ကျိုက်ထိုမြို့နယ်သည် မြန်မာနိုင်ငံ၏ တောင်ဘက်ပိုင်းတွင်ရှိ၍ မွန်ပြည်နယ်၊ သထုံခရိုင်တွင် တည်ရှိပါသည်။ ကျိုက်ထိုမြို့နယ်သည် မြောက်လတ္တီတွဒ် ၁၇ ဒီဂရီ ၁၅ မိနစ်နှင့် ၁၇ ဒီဂရီ ၃၇ မိနစ်ကြား၊ အရှေ့လောင်ဂျီတွဒ် ၉၆ ဒီဂရီ ၅၃ မိနစ်နှင့် ၉၇ ဒီဂရီ ၁၃ မိနစ်အကြားတွင် တည်ရှိပါသည်။ အကျယ်အဝန်းမှာ (၃၆၅.၇)စတုရန်းမိုင် ကျယ်ဝန်းပါသည်။ မြို့နယ်၏ဧရိယာစတုရန်းမိုင်မှာ အောက်ပါအတိုင်း ဖြစ်ပါသည်-

စဉ်	မြို့အမည်	မြို့ဧရိယာ စတုရန်းမိုင်	ကျေးရွာအုပ်စု ဧရိယာစတုရန်းမိုင်	မြို့နယ်ဧရိယာ စတုရန်းမိုင်
၁	ကျိုက်ထို	၁.၅၆	၃၅၇.၀၄	၃၅၈.၆
၂	သိမ်ဇရပ်	၇.၀၅	-	၇.၀၅
မြို့နယ်ချုပ်	-	၈.၆၁	၃၅၇.၀၄	၃၆၅.၆၅

နယ်နိမိတ်

၄။ ကျိုက်ထိုမြို့နယ်၏ အရှေ့ဘက်တွင် ဘီးလင်းမြို့နယ်၊ တောင်ဘက်တွင် မွန်ပြည်နယ်ရှိ ဘီးလင်းမြို့နယ်တို့နှင့် ထိစပ်လျက် ရှိပါသည်။ အနောက်ဘက်တွင် စစ်တောင်းမြစ်နှင့် ထိစပ်လျက်ရှိပြီး မြောက်ဘက်တွင် ပဲခူးတိုင်းဒေသကြီးတို့နှင့် နယ်နိမိတ်ထိစပ်လျက်ရှိပါသည်။

မြေမျက်နှာသွင်ပြင်

၅။ ကျိုက်ထိုမြို့နယ်သည် ပင်လယ်ရေမျက်နှာပြင်အထက် ၃၅ပေ မြင့်၍ အရှေ့ဘက်တွင် တောင်ကုန်းတောင်တန်းများ၊ အနောက်ဘက်တွင် မြစ်ဝှမ်းလွင်ပြင်ဒေသ၊ တောင်ဘက်နှင့် မြောက်ဘက်တွင် တောင်ကုန်းတောင်တန်းများရှိပါသည်။

ရေဆင်း

၆။ ကျိုက်ထိုမြို့နယ်တွင် မြစ်ချောင်းများ နည်းပါးသည့် ဒေသတစ်ခု ဖြစ်ပြီး မြစ်ချောင်းများသည် မြောက်မှတောင်သို့ စီးဆင်းလျက် ရှိပါသည်။ ထင်ရှားသောမြစ်မှာ စစ်တောင်းမြစ်ဖြစ်ပြီး မြောက်မှတောင်သို့ စီးဆင်းပါသည်။

ပင်လယ်ရေမျက်နှာပြင်အထက်အမြင့်

၇။ ကျိုက်ထိုမြို့နယ်သည် ပင်လယ်ရေ မျက်နှာပြင်အထက် ပျမ်းမျှအမြင့် (၃၅)ပေ အထက်တွင် တည်ရှိပါသည်။ အမြင့်ဆုံး တောင်မှာ ကျိုက်ထီးရိုးတောင်ဖြစ်၍ ပင်လယ်ရေမျက်နှာပြင် အထက် (၃၆၈)ပေဖြစ်၍ မြို့နယ်၏အနိမ့်ဆုံးအရပ်ဒေသမှာ အနောက်အရပ် ဖြစ်ပါသည်။

ကန့်သတ်

၅

အခန်း(၃)

ရာသီဥတုနှင့် သဘာဝပတ်ဝန်းကျင်

ရာသီဥတု

၈။ ကျိုက်ထိုမြို့နယ်တွင် ပူအိုက်စွတ်စိုသော ရာသီဥတုရှိပြီး၊ အမြင့် ဆုံး အပူချိန် (၄၂°C)နှင့်အနိမ့်ဆုံးအပူချိန်မှာ (၁၃°C) ဖြစ်ပါသည်။ နှစ် အလိုက် ဖြစ်ပေါ်ခဲ့သော မိုးရေချိန်နှင့် အပူချိန်မှာ အောက်ဖော်ပြပါအတိုင်း ဖြစ်ပါသည်-

စဉ်	ခုနှစ်	မိုးရေချိန်		အပူချိန်	
		မိုးရွာရက်	စုစုပေါင်း မိုးရေချိန် (လက်မ)	နွေရာသီ(°C)	ဆောင်းရာသီ(°C)
				အမြင့်ဆုံး	အနိမ့်ဆုံး
၁	၂၀၁၉	၉၂	၁၀၆.၂၄	၄၀.၇	၁၃.၅
၂	၂၀၂၀	၁၂၅	၁၄၈.၂၇	၄၂	၁၃
၃	၂၀၂၁	၁၂၄	၁၂၇.၄၂	၄၁.၃	၁၄.၃
၄	၂၀၂၂	၁၃၀	၁၀၅.၈၈	၃၈.၉	၁၇.၄
၅	၂၀၂၃	-	-	-	-

သဘာဝပေါက်ပင်များ

၉။ ကျိုက်ထိုမြို့နယ်အတွင်း ပေါက်ရောက်သည့် သဘာဝပေါက်ပင် များမှာ ပျဉ်းကတိုး၊ ကောင်းမှု၊ ကညင်၊ ပျဉ်းမ၊ မဏိဩဃ၊ သစ်ချ၊ သင်္ကန်း၊ ရေမနေ၊ ဒီးခူးအပါအဝင် စုစုပေါင်း (၄၅)မျိုးခန့် ပေါက်ရောက်ပါသည်။

ကန့်သတ်

ကန့်သတ်

၆

တောရိုင်းတိရိစ္ဆာန်များ

၁၀။ ကျိုက်ထိုမြို့နယ်တွင် တွေ့ရှိရသော တောရိုင်းတိရိစ္ဆာန်များမှာ ဂျီ၊ မျောက်၊ တောဝက်၊ ဆတ်၊ တောင်ဆိတ်၊ ချေ၊ မျောက်မျက်ကွင်းဖြူ တို့ဖြစ်ပါသည်။

သဘာဝပတ်ဝန်းကျင်လက်ရှိအခြေနေ

၁၁။ ကျိုက်ထိုမြို့နယ်၏ လက်ရှိ သဘာဝပတ်ဝန်းကျင် အခြေအနေမှာ သစ်တောဖုံးလွှမ်းမှု (၁၈.၉၆)ရာခိုင်နှုန်းရှိပါသည်။ ၎င်းအနက် မှ ကြိုးဝိုင်းသစ်တော ဖုံးလွှမ်းမှုမှာ (၁၈.၉၆)ဖြစ်ပြီး ကြိုးပြင်ကာကွယ် တော ဖုံးလွှမ်းမှုရာခိုင်နှုန်းမှာ မရှိပါ။

သဘာဝပတ်ဝန်းကျင်ထိန်းသိမ်းရေးလုပ်ငန်းများ

၁၂။ ကျိုက်ထိုမြို့နယ်သည် သဘာဝပတ်ဝန်းကျင်ထိန်းသိမ်းရေး လုပ်ငန်းများအတွက် ကြိုးဝိုင်းတော (၅၈၁၈)ဧက၊ သဘာဝထိန်းသိမ်းရေးနယ်မြေ (၃၈၅၅၃.၆၁)ဧက ထိန်းသိမ်းလျက်ရှိပါသည်။ သစ်တောစိုက်ခင်း တည်ထောင်နိုင်မှုမှာ ပုဂ္ဂလိက ကျွန်းစိုက်ခင်း (၄၀၀) ဧက၊ သစ်မာ မရှိပါ။ ကျေးရွာထင်းစိုက်ခင်းများမရှိပါ။

သဘာဝဘေးအန္တရာယ်ကျရောက်မှု

၁၃။ ကျိုက်ထိုမြို့နယ်သည် စစ်တောင်းမြစ်ဘေးတွင် တည်ရှိသဖြင့် ဘာဘာဝဘေးအန္တရာယ် ရံဖန်ရံခါ ကျရောက်လေ့ ရှိပါသည်။ ကျိုက်ထိုမြို့နယ်အတွင်း စစ်တောင်းမြစ်၏ စိုးရိမ်ရေအမှတ်မှာ (၅၂၅)စင်တီမီတာ ဖြစ်ပါသည်။ သဘာဝဘေးအန္တရာယ် ကျရောက်မှုမှာ ၂၀၂၂ - ၂၀၂၃ ခုနှစ်

ကန့်သတ်

၇

တွင် လေဘေး(၁)ကြိမ်၊ မြေပြိုဘေး(၁)ကြိမ်၊ မီးဘေး(၂)ကြိမ် စုစုပေါင်း
(၄)ကြိမ်ရင်ဆိုင်ကြုံတွေ့ခဲ့ရပြီး ပျက်စီးဆုံးရှုံးမှုမှာ အောက်ပါအတိုင်း
ဖြစ်ပါသည်-

စဉ်	အမျိုးအစား	ဖြစ်ပွား ကြိမ်	သေ/ပျောက် ဦးရေ	အဆောက်အဦး ပျက်စီးမှု	ဆုံးရှုံးမှုတန်ဖိုး (ကျပ်သန်း)
၁	မုန်တိုင်းဘေး	-	-	-	-
၂	ဆူနာမီဘေး	-	-	-	-
၃	ငလျင်ဘေး	-	-	-	-
၄	ရေဘေး	-	-	-	-
၅	လေဘေး	၁	-	၁	၁၅၀၀၀၀၀/-
၆	မြေပြိုဘေး	၁	-	-	-
၇	မီးဘေး	၂	-	-	-
၈	မိုးကြိုးဘေး	-	-	-	-
ပေါင်း		၄	-	၁	၁၅၀၀၀၀၀/-

ကန့်သတ်

၈

အခန်း(၄)

လူဦးရေဆိုင်ရာအချက်အလက်များ

နေထိုင်သည့်တိုင်းရင်းသားလူမျိုးစုများ

၁၄။ ကျိုက်ထိုမြို့နယ်တွင် နေထိုင်ကြသော တိုင်းရင်းသား လူမျိုးစုများမှာ အောက်ပါအတိုင်း ဖြစ်ပါသည် -

စဉ်	လူမျိုး	နေထိုင်သည့် လူဦးရေ	မြို့နယ်လူဦးရေ	မြို့နယ်လူဦးရေ၏ ရာခိုင်နှုန်း
၁	ကချင်	၂၅	၁၇၅၅၀၃	၀.၀၁၄၂
၂	ကယား	၁၅	။	၀.၀၁၄၂
၃	ကရင်	၂၈၅၅၉	။	၁၆.၂၇၃
၄	ချင်း	၁၄	။	၀.၀၀၈၀
၅	မွန်	၇၆၈	။	၀.၄၄
၆	ဗမာ	၁၄၁၅၇၆	။	၈၀.၆၆၉
၇	ရခိုင်	၁၄၂	။	၀.၀၈၀
၈	ရှမ်း	၁၉၄	။	၀.၁၁၁
၉	ပအိုဝ်း	၁၄၆၀	။	၀.၈၃၂
၁၀	ဓနု	-	-	-
၁၁	တောင်ရိုး	-	-	-
၁၂	ပလောင်	-	-	-
၁၃	အခြား	၂၇၅၀	။	၁.၅၆၇
	မြို့နယ်ချုပ်	၁၇၅၅၀၃	၁၇၅၅၀၃	၁၀၀

ကန့်သတ်

၉

အိမ်ခြေ၊ အိမ်ထောင်စု၊ လူဦးရေ

၁၅။ ကျိုက်ထိုမြို့နယ်၏ ၂၀၂၂ ခုနှစ်၊ ဧပြီလ (၁)ရက်နေ့မှ ၂၀၂၃ ခုနှစ်၊ မတ်လ (၃၁) ရက်နေ့အထိ လူဦးရေမှာ အောက်ပါအတိုင်း ဖြစ်ပါသည် -

(က) အိမ်ခြေ/အိမ်ထောင်စု

စဉ်	အကြောင်းအရာ	အိမ်ခြေ	အိမ်ထောင်စု	ရပ်ကွက်	ကျေးရွာအုပ်စု	ကျေးရွာ
၁	မြို့နေ	၁၂၃၅၀	၁၃၃၆၉	၁၀	-	-
၂	ကျေးလက်နေ	၂၁၆၅၅	၂၂၇၃၆	-	၃၃	၇၆
	မြို့နယ်ချုပ်	၃၄၀၀၅	၃၆၁၀၅	၁၀	၃၃	၇၆

(ခ) လူဦးရေ

စဉ်	အကြောင်းအရာ	အသက်(၁၈) နှစ်အထက်			အသက်(၁၈) နှစ်အောက်			စုစုပေါင်း		
		ကျား	မ	ပေါင်း	ကျား	မ	ပေါင်း	ကျား	မ	ပေါင်း
၁	မြို့နေ	၁၉၁၆၈	၂၂၄၇၃	၄၁၆၄၁	၉၉၈၆	၁၀၀၆၅	၂၀၀၅၁	၂၉၁၅၄	၃၂၅၃၈	၆၁၆၉၂
၂	ကျေးလက်နေ	၃၃၉၃၀	၃၆၂၆၅	၇၀၁၉၅	၂၁၇၅၄	၂၁၈၆၂	၄၃၆၁၆	၅၅၆၈၄	၅၈၁၂၇	၁၁၃၈၁၁
	မြို့နယ်ချုပ်	၅၃၀၉၈	၅၈၇၃၈	၁၁၁၈၃၆	၃၁၅၄၀	၃၁၉၂၇	၆၃၄၆၇	၈၄၈၃၈	၉၀၆၆၅	၁၇၅၅၀၃

ကန့်သတ်

၁၀

လူဦးရေတိုးနှုန်းနှင့်ကျားမအချိုး

၁၆။ ကျိုက်ထိုမြို့နယ်၏ ၂၀၂၃ ခုနှစ်၊ မတ်လ (၃၁)ရက်နေ့ထိ လူဦးရေတိုးနှုန်း ကျား၊ မအချိုးမှာ အောက်ပါအတိုင်းဖြစ်ပါသည် -

(က) လူဦးရေတိုးနှုန်းနှင့် ကျားမအချိုး

စဉ်	မြို့နယ်/ မြို့	ယခင်နှစ် လူဦးရေ	ယခုနှစ် လူဦးရေ	တိုးလာ ဦးရေ	တိုး နှုန်း	ကျား/မအချိုး		
						ကျား	မ	အချိုး
၁	ကျိုက်ထို	၁၇၁၆၈၈	၁၇၅၅၀၃	၃၈၁၅	၂.၂၂	၈၄၈၃၈	၉၀၆၆၅	၁:၁.၀၇
	မြို့နယ်ချုပ်	၁၇၁၆၈၈	၁၇၅၅၀၃	၃၈၁၅	၂.၂၂	၈၃၉၅၄	၈၉၆၃၀	၁:၁.၀၇

(ခ) မွေးဖွား၊ သေဆုံး၊ ပြောင်းဝင်၊ ပြောင်းထွက် လူဦးရေ

စဉ်	မြို့နယ်/ မြို့	မူလလူဦးရေ	မွေးဖွား ဦးရေ	သေဆုံး ဦးရေ	ပြောင်းဝင် ဦးရေ	ပြောင်းထွက် ဦးရေ	လက်ရှိ လူဦးရေ
၁	ကျိုက်ထိုမြို့	၁၇၁၆၈၈	၂၅၇၆	၁၀၀၅	၂၉၀၇	၆၆၃	၁၇၅၅၀၃
	မြို့နယ်ချုပ်	၁၇၁၆၈၈	၂၅၇၆	၁၀၀၅	၂၉၀၇	၆၆၃	၁၇၅၅၀၃

ကန့်သတ်

၁၁

ကိုးကွယ်သည့်ဘာသာ

၁၇။ ကျိုက်ထိုမြို့နယ်တွင် နေထိုင်ကြသူများ၏ ကိုးကွယ်သည့် ဘာသာအလိုက် လူဦးရေမှာ အောက်ပါအတိုင်းဖြစ်ပါသည် -

စဉ်	မြို့နယ် / မြို့	ဗုဒ္ဓဘာသာ	ခရစ်ယာန်	ဟိန္ဒူဘာသာ	အစ္စလာမ်ဘာသာ	နတ်	အခြား	ပေါင်း
၁	ကျိုက်ထိုမြို့နယ်	၁၄၅၈၉၈	၆၅	၁၀၁၂	၁၂၅၈	-	၁၇၁	၁၄၈၄၀၄
၂	သိမ်ဇော်မြို့	၂၅၇၇၇	၅၀၂	၆၄၄	၁၇၆	-	-	၂၇၀၉၉
	မြို့နယ်ချုပ်	၁၇၁၆၇၅	၅၆၇	၁၆၅၆	၁၄၃၄	-	၁၇၁	၁၇၅၅၀၃

နိုင်ငံခြားသားများနေထိုင်မှု

၁၈။ ကျိုက်ထိုမြို့နယ်အတွင်း နိုင်ငံခြားသားများ နေထိုင်သူ ဦးရေမှာ အောက်ပါအတိုင်း ဖြစ်ပါသည် -

စဉ်	မြို့နယ် / မြို့	နိုင်ငံခြားသားလူမျိုး	နေထိုင်ဦးရေ	မြို့နယ်လူဦးရေ	မြို့နယ်လူဦးရေ၏ ရာခိုင်နှုန်း
(က)	ကျိုက်ထိုမြို့နယ်	တရုတ်	-	၁၄၈၄၀၄	-
(ခ)		အိန္ဒိယ	၁၇	၁၄၈၄၀၄	၀.၀၁၁၅
(ဂ)		ပါကစ္စတန်	-	၁၄၈၄၀၄	-
(က)	သိမ်ဇော်မြို့	တရုတ်	၁	၂၇၀၉၉	၀.၀၀၃၇
(ခ)		အိန္ဒိယ	၃	၂၇၀၉၉	၀.၀၁၁၁
(ဂ)		ပါကစ္စတန်	-	၂၇၀၉၉	-
မြို့နယ်ချုပ်		-	၂၁	၁၇၅၅၀၃	၀.၀၁၁၉

ကန့်သတ်

ကန့်သတ်

၁၂

အခန်း(၅)

အုပ်ချုပ်ရေးဆိုင်ရာအချက်အလက်များ

အုပ်ချုပ်ရေးနယ်မြေဖွဲ့စည်းမှု

၁၉။ ကျိုက်ထိုမြို့နယ်၏ အုပ်ချုပ်ရေးနယ်မြေ ဖွဲ့စည်းမှုမှာ အောက်ပါအတိုင်း ဖြစ်ပါသည် -

စဉ်	မြို့နယ်	မြို့	ရပ်ကွက်	ကျေးရွာအုပ်စု	ကျေးရွာ
၁	၁	၁	၆	၃၃	၇၆
၂	-	၁	၄	-	-
မြို့နယ်ချုပ်		၂	၁၀	၃၃	၇၆

ရွေးကောက်ပွဲဆိုင်ရာကိစ္စရပ်များ

၂၀။ ကျိုက်ထိုမြို့နယ်၏ ရွေးကောက်ပွဲဆိုင်ရာ ကိစ္စရပ်များအား တစ်ဖက်ပါအတိုင်း ဖော်ပြအပ်ပါသည် -

(က) မြို့နယ်ရွေးကောက်ပွဲကော်မရှင်အဖွဲ့ခွဲအဖွဲ့ဝင်စာရင်း

စဉ်	အမည်	အလုပ်အကိုင်	တာဝန်
၁	-	အများယုံကြည်လေးစားသူ	ဥက္ကဋ္ဌ
၂	-	အများယုံကြည်လေးစားသူ	အဖွဲ့ဝင်
၃	-	အများယုံကြည်လေးစားသူ	အဖွဲ့ဝင်
၄	-	အများယုံကြည်လေးစားသူ	အဖွဲ့ဝင်
၅	-	အများယုံကြည်လေးစားသူ	အဖွဲ့ဝင်
၆	-	အများယုံကြည်လေးစားသူ	အဖွဲ့ဝင်

ကန့်သတ်

ကန့်သတ်

၁၃

စဉ်	အမည်	အလုပ်အကိုင်	တာဝန်
၇	ဦးထွန်းထွန်းဝင်း	ဒု-မြို့နယ်အုပ်ချုပ်ရေးမှူး၊ ထွေ/အုပ်	အဖွဲ့ဝင်
၈	ဒေါ်သန်းသန်းမော်	မြို့နယ်ဦးစီးမှူး၊ ပြန်/ဆက်	အဖွဲ့ဝင်
၉	ဦးဝင်းဗိုလ်	မြို့နယ်ဦးစီးမှူး၊ စိုက်ပျိုးရေးဦးစီးဌာန	အဖွဲ့ဝင်
၁၀	ဦးဝင်းနိုင်	မြို့နယ်ဦးစီးမှူး၊ မြို့နယ်(လဝက)	အဖွဲ့ဝင်
၁၁	ဦးမောင်ညို	မြို့နယ်ပညာရေးမှူး၊ မြို့နယ်ပညာရေးမှူးရုံး	အဖွဲ့ဝင်
၁၂	Dr ခွန်မောင်အိုး	မြို့နယ်ဆရာဝန်ကြီး၊ မြို့နယ်ကျန်းမာ/ကုသ	အဖွဲ့ဝင်
၁၃	ဒေါ်ဝိုးအိလွင်	မြို့နယ်ဥပဒေအရာရှိ၊ မြို့နယ်ဥပဒေရုံး	အဖွဲ့ဝင်
၁၄	ဒေါ်မြင့်မြင့်မော်	ဦးစီးအရာရှိ၊ မြို့နယ်စာရင်းစစ်ရုံး	အဖွဲ့ဝင်
၁၅	ဦးကိုကိုနိုင်	အမှုဆောင်အရာရှိ၊ စည်ပင်	အဖွဲ့ဝင်
၁၆	ဒေါ်သိမ့်သိမ့်သူ	ဦးစီးအရာရှိ၊ မြို့နယ်ကော်မရှင်အဖွဲ့ခွဲ	အတွင်း ရေးမှူး

(ခ) ဆန္ဒမဲပေးပိုင်ခွင့်ရှိသူဦးရေ

စဉ်	မြို့နယ် / မြို့	မြို့နယ် / မြို့ လူဦးရေ	ကျား	မ	ပေါင်း
၁	ကျိုက်ထိုမြို့နယ်	၁၇၅၅၀၃	၄၉၅၅၈	၅၅၀၁၇	၁၀၄၅၇၅
	မြို့နယ်ချုပ်	၁၇၅၅၀၃	၄၉၅၅၈	၅၅၀၁၇	၁၀၄၅၇၅

ကန့်သတ်

၁၄

(ဂ) နိုင်ငံရေးပါတီများ

စဉ်	ပါတီ	ဥက္ကဋ္ဌ	အတွင်း ရေးမှူး	အမှု ဆောင် ဦးရေ	ပါတီဝင် ဦးရေ
၁	အမျိုးသားဒီမိုကရေစီအဖွဲ့ချုပ်ပါတီ	-	-	၂၁	၅၄၀၀
၂	ပြည်ထောင်စုကြံ့ခိုင်ရေးနှင့်ဖွံ့ဖြိုးရေးပါတီ	ဦးဇေယျာဦး	ဦးကြည်စိုး	၁၅	၉၈၄၅
၃	တ.စ.ည ပါတီ	ဦးတင်ရီ	ဦးအေးလွင်	၂၅	၁၉၀၀
၄	မွန်ညီညွတ်ရေးပါတီ	ဦးနိုင်အောင်ဆန်း	ဦးနိုင်ရင် သောင်း	၂၃	၆၆
၅	၈၈ မျိုးဆက်ဒီမိုကရေစီပါတီ	ဦးစိုးပေ	-	-	-
၆	ပြည်သူ့အကျိုးပြုကျောင်းသားများ ပါတီ	ဦးမျိုးမြင့်အောင်	ဒေါ်ဇင်မာ ထွေး	၉	-
၇	ပြည်ထောင်စုကောင်းကျိုးဆောင် ပါတီ	ဦးဝင်းကြည်	-	-	-
၈	အမျိုးသားနိုင်ငံရေးဒီမိုကရက်တစ် ပါတီ	ဒေါ်သွယ်သွယ်ဦး	-	-	-
၉	ပြည်သူ့ရှေ့ဆောင်ပါတီ	ဦးကျော်ဇင်	-	-	-

(ဃ) ရွေးချယ်ခံရသော လွှတ်တော်ကိုယ်စားလှယ်များ အစီရင်ခံကာလအတွင်း မရှိပါ။

ကန့်သတ်

ကန့်သတ်

၁၅

အခန်း(၆)

စီပွားရေးဆိုင်ရာအချက်အလက်

စီးပွားရေးဆိုင်ရာ ခြုံငုံသုံးသပ်ချက်

၂၁။ ကျိုက်ထိုမြို့နယ်သည် မွန်ပြည်နယ်အတွင်း တည်ရှိပြီးစီးပွားရေးအရ ဖွံ့ဖြိုးတိုးတက်မှုရှိသော မြို့နယ်တစ်ခု ဖြစ်ပါသည်။ မြို့နယ်အတွင်းရှိ ဒေသခံပြည်သူလူထုသည် စိုက်ပျိုးရေးလုပ်ငန်း/ဝန်ဆောင်မှုလုပ်ငန်းကို အဓိကလုပ်ကိုင် ဆောင်ရွက်ကြပါသည်။ ကျိုက်ထိုမြို့နယ်သည် မီးရထားလမ်း၊ ရန်ကုန် - မော်လမြိုင် ကားလမ်းပေါ်တွင် တည်ရှိ၍ လမ်းပန်းဆက်သွယ်ရေး ကောင်းမွန်သော မြို့နယ်ဖြစ်ပါသည်။

မြေအသုံးချမှု

၂၂။ ကျိုက်ထိုမြို့နယ်၏ မြေအမျိုးအစားအလိုက် အသုံးချထားသည့် ဧကအား အောက်ပါအတိုင်း ဖော်ပြအပ်ပါသည် -

စဉ်	မြေအမျိုးအစား	ဧရိယာ(ဧက)
၁	အသားတင်စိုက်ပျိုးမြေဧရိယာပေါင်း	၁၁၉၁၆၅
	(က) လယ်မြေဧရိယာ	၂၃၃၁၉
	(ခ) ယာမြေ	-
	(ဂ) ကိုင်း/ကျွန်းမြေ	၂၉၇
	(ဃ) ဥယျာဉ်မြေ	၉၅၁၆၁
	(င) ဓနိ	-
	(စ) တောင်ယာ	၃၈၈
၂	လှုပ်ထားမြေဧရိယာပေါင်း	-

ကန့်သတ်

ကန့်သတ်

၁၆

စဉ်	မြေအမျိုးအစား	ဧရိယာ(ဧက)
	(က) လယ်မြေဧရိယာ	-
	(ခ) ယာမြေ	-
	(ဂ) ကိုင်း/ကျွန်းမြေ	-
	(ဃ) ဥယျာဉ်မြေ	-
	(င) ဓနိ	-
၃	စားကျက်မြေ	၃၂၁၈
၄	စက်မှုလုပ်ငန်းသုံးမြေ	၁၆၆၁
၅	မြို့မြေ	၉၉၉
၆	ရွာမြေ	၃၀၇၉
၇	အခြားမြေ	၃၈၃၉၅
၈	ကြိုးဝိုင်း/ကြိုးပြင်ကာကွယ်တော ဧရိယာ	၄၄၃၇၂
၉	တောရိုင်း	-
၁၀	မြေရိုင်း	၁၀၂၅၀
၁၁	စိုက်ပျိုးခြင်းမပြုနိုင်သောဧရိယာ	၁၂၈၇၈
စုစုပေါင်း		၂၃၄၀၁၇

ကန့်သတ်

၁၇

ဆည်မြောင်းတာဝန်များနှင့် ဆည်ရေသောက်ဧရိယာ

၂၃။ ကျိုက်ထိုမြို့နယ်ရှိ ဆည်မြောင်းတာဝန်များနှင့် ဆည်ရေသောက် ဧရိယာမှာ အောက်ပါအတိုင်း ဖော်ပြအပ်ပါသည် -

(က) ကိုယ့်အားကိုယ်ကိုးဆည်များ

စဉ်	ဆည်အမည်	ဆည်အမျိုးအစား	ရေဝင်ဆံ့မှု (ကုဗပေ)	အကျိုးပြုဧက
၁	ထိပ်ပြောင်	မြေသား	၈၀၀	၁၀၀
မြို့နယ်ချုပ်		-	၈၀၀	၁၀၀

(ခ) မြစ်ရေတင်စီမံကိန်းများ - မရှိပါ။

(ဂ) တာဝန်များ/ရေထိန်းတံခါး

စဉ်	တာဝန်/ရေထိန်းတံခါး			ကာကွယ်သည့် မြစ်/ချောင်း	အကျိုးပြုဧက
	အမည်	အမျိုးအစား	အရှည် (ပေ)		
၁	ကဒတ်ချောင်း	အုတ်	၂၁၀	ကဒတ်ချောင်း	၁၁၅၀
မြို့နယ်ချုပ်		-	၂၁၀	-	၁၁၅၀

ကန့်သတ်

၁၈

စိုက်ပျိုးရေးလုပ်ငန်း

၂၄။ ကျိုက်ထိုမြို့နယ်၏ စိုက်ပျိုးရေးလုပ်ငန်း ဆောင်ရွက်နိုင်မှု အခြေအနေမှာ အောက်ပါအတိုင်း ဖြစ်ပါသည် -

(က) အဓိကသီးနှံ (၁၀)မျိုး စိုက်ပျိုးထုတ်လုပ်မှု

စဉ်	သီးနှံ အမည်	၂၀၂၂- ၂၀၂၃ လျာထားဧက		၂၀၂၃ ခုနှစ်၊ မတ်လကုန်အထိ			
				စိုက်	ရိတ်	နှုန်း	အထွက် (တင်း)
၁	စပါးပေါင်း	နွေ	၈၁၀	၈၃၀	၁၉၈	၆၅.၃၉	၁၂၉၄၈
		မိုး	၂၁၅၀ ၂	၂၁၈၀၇	၂၁၈၀၇	၆၀.၇၂	၁၃၂၄၀၄၃
၂	မြေပဲ	မိုး	၄၃၈	၄၃၃	၄၃၃	၄၅.၀၆	၁၉၅၁၁
		ဆောင်း	၃၀၈၉	၃၀၅၉	၃၀၅၉	၅၉.၇၂	၁၈၂၆၇၅
၃	နှမ်း	မိုး	၅၆	၆၂	၆၂	၈.၇၄	၅၄၂
		ဆောင်း	၄၃	၁၈	၁၈	၈.၇၂	၁၅၇
၄	နေကြာ	-	၁၀	၃၄၆	၃၄၆	၁၀.၆၈	၃၆၉၇
၅	မတ်ပဲ	-	-	-	-	-	-
၆	ပဲတီစိမ်း	မိုး	-	-	-	-	-
		ဆောင်း	၃၀၄၇	၃၀၅၂	၃၀၅၂	၁၉.၃၅	၅၉၀၅၈
၇	ပဲစင်းငုံ	-	-	-	-	-	-
၈	ဝါ	-	-	-	-	-	-
၉	ကြံ	-	-	-	-	-	-
၁၀	ပြောင်း	မိုး	၉၅	၉၉	၉၉	၆၆၅၉.၈၈	၆၅၉၃၂၈

ကန့်သတ်

၁၉

(ခ) နှစ်ရှည်သီးနှံစိုက်ပျိုးမှု အခြေအနေ

စဉ်	သီးနှံ အမည်	စိုက် (ဧက)	ရိတ် (ဧက)	ရေ တွက်ပုံ	အထွက် နှုန်း (ပိဿာ)	အထွက် ပေါင်း (ပိဿာ)
၁	ရာဘာ	၃၇၂၅၁	၁၄၇၀၃	ပေါင်	၇၄၀.၀၀	၁၀၈၈၀၂၂၀
၂	ကြံ	-	-	-	-	-
၃	အုန်း	၇၈၅	၇၈၅	လုံး	၄၆၇၀.၆၀	၃၆၆၆၄၅၈
၄	သရက်	၁၄၈၀	၁၃၈၀	လုံး	၈၁၇၈	၁၁၂၈၅၅၁၀
၅	ကျွဲကော	၁၀၈၃	၂၆၃	လုံး	၃၃၃၉	၈၇၈၀၉၅
၆	မင်းဝွတ်	၄၇	၂၀	လုံး	၂၁၈၃၇	၄၃၆၆၃၀
၇	ကြက်မောက်	၄၁၃	၁၄၅	လုံး	၉၄၇၇၇.၄၁	၁၃၇၄၂၇၂၅
၈	ဒူးရင်း	၂၆၇	၁၁၄	လုံး	၃၇၄၆	၄၂၇၀၉၀
မြို့နယ်ချုပ်		၄၁၃၂၆	၁၇၄၁၀			

ကန့်သတ်

၂၀

(ဂ) အခြားဈေးကွက်ဝင် သီးနှံများ စိုက်ပျိုးထုတ်လုပ်မှု

စဉ်	သီးနှံအမည်	စိုက်ဧက	ရိတ်ဧက	အထွက်နှုန်း	အထွက်ပေါင်း
၁	ကွမ်းရွက်	၅၃၉	၅၃၉	၂၄၇၃.၈၀	၁၃၃၃၃၇၆
၂	ကွမ်းသီး	၂၇၀	၂၆၈	၆၄၆.၂၃	၁၇၃၁၈၉
၃	နာနတ်	၂၀၂	၁၉၉	၃၉၉၄.၀၀	၇၉၄၈၂၀
၄	ငရုတ်	၁၂၇	၁၂၇	၁၁၇၄.၇၈	၇၄၁၄၈
၅	ငရုတ် ကောင်း	၅၃၅၅	၃၈၅၇	၉၆.၄၉	၃၇၂၁၅၈
၆	ဟင်းသီး ဟင်းရွက်	၄၁၀၃	၄၁၀၃	၁၉၈၈.၇၅	၈၁၅၉၈၃၇
မြို့နယ်ချုပ်		၁၀၅၉၆	၉၀၉၃		

ကန့်သတ်

၂၁

(ဃ) လယ်ယာသုံးစက်ကိရိယာ သုံးစွဲမှုအခြေအနေ

စဉ်	အစိုးရ							ပုဂ္ဂလိက						
	လယ်ထွန်စက်	လက်တွန်းထွန်စက်	မျိုးစေ့ချစက်	Combine Harvester	ရိတ်သိမ်းစက်	ချွေလှေ့စက်	ရေစုပ်စက်	လယ်ထွန်စက်	လက်တွန်းထွန်စက်	မျိုးစေ့ချစက်	Combine Harvester	ရိတ်သိမ်းစက်	ချွေလှေ့စက်	ရေစုပ်စက်
၁	၁၅	၃	၁	၇	-	၁	-	၃၀	၄၁၅	-	၁၃	-	၅	၁၇၉၉

(င) လယ်ယာသုံး ထယ်၊ ထွန်နှင့် ကျွဲ၊ နွားကောင်ရေ

စဉ်	ထယ်အရေအတွက်	ထွန်အရေအတွက်	ကျွဲကောင်ရေ	နွားကောင်ရေ
၁	၂၈၃၅	၁၆၉၉	၃၈၀၄	၉၆၁၉

ကန့်သတ်

ကန့်သတ်

၂၂

(စ) ဒေသတွင်း ဆန်ဖူလုံမှု ရာခိုင်နှုန်း

စဉ်	အကြောင်းအရာ	ရေတွက်ပုံ	၂၀၂၁-၂၀၂၂ ဧပြီလကုန် အထိအမှန်	၂၀၂၂-၂၀၂၃ မတ်လကုန် အထိအမှန်	မှတ်ချက်
၁	လူဦးရေ	ဦး	၁၇၅၂၇၄	၁၇၅၅၀၃	
၂	လူတစ်ဦးတစ်နှစ်စားသုံးမှု		၂၄၄၆၈၂၅	၂၄၅၀၀၂၁	
	- ကျေးလက်နေ	တင်း	၁၇၃၆၄၃၅	၁၇၃၈၆၃၁	
	- မြို့နေ	တင်း	၇၁၀၃၉၀	၇၁၁၃၉၀	
၃	ဝမ်းစာလိုအပ်ချက်	တင်း	၂၄၄၆၈၂၅	၂၄၅၀၀၂၁	
၄	စပါးစိုက်ဧကပေါင်း	ဧက	၂၂၃၀၀	၂၂၃၀၀	
	- အထွက်နှုန်း	တင်း	၆၀.၁၂	၆၀.၁၂	
	- အထွက်တင်း	တင်း	၁၃၄၀၆၇၆	၁၃၈၀၁၈၄	
၅	လာမည့်နှစ်စပါးစိုက်ဧက	ဧက	၂၂၃၀၀	၂၂၃၀၀	
၆	ချန်လှုပ်ရမည့်တင်း	တင်း	၂၅၅၈၃၂၅	၂၅၆၁၅၂၁	
၇	အသုံးပြုတင်း	တင်း	၂၅၅၈၃၂၅	၂၅၆၁၅၂၁	
၈	ပိုလျှံမှု	တင်း	(-)၁၂၁၇၆၄၉	(-)၁၂၂၀၈၄၅	
၉	ဝမ်းစာကျန်ရှိမှု	တင်း	(-)၁၂၁၇၆၄၉	(-)၁၁၁၅၀၇၁	
၁၀	ဖူလုံမှု	ရာခိုင်နှုန်း	၅၄.၇၉%	၅၅.၃၁%	

ကန့်သတ်

၂၃

(ဆ) ဒေသတွင်းဆီဖူလုံမှုရာခိုင်နှုန်း

စဉ်	အကြောင်းအရာ	ရေတွက်ပုံ	၂၀၂၁-၂၀၂၂ ဧပြီလကုန် အထိအမှန်	၂၀၂၂-၂၀၂၃ မတ်လကုန် အထိအမှန်	မှတ်ချက်
၁	လူဦးရေ	ဦး	၁၇၅၂၇၄	၁၇၅၅၀၃	
၂	လူတစ်ဦးတစ်နှစ်စားသုံးမှု	ပိဿာ	၆	၆	
	ဝမ်းစာလိုအပ်ချက်	တန်	၁၇၁၇.၂၅	၁၇၁၉.၂၁	
	ဆီထွက်ရှိမှု	မက်/တန်	၅၄၄.၂၁	၅၄၄.၂၁	
၃	အလေအလွင့်နှင့် အခြား	တင်း	၂၁၇၉၇	၂၁၇၉၇	
၄	ချန်လှပ်ရမည့်တင်း	တင်း	၂၂၆၇၀	၂၂၆၇၀	
	အသုံးပြုမှု	မက်/တန်	၁၇၁၇.၂၅	၁၇၁၉.၂၁	
	လိုအပ်မှု	မက်/တန်	(-)၁၁၇၃.၀၄	(-)၁၁၇၃.၀၄	
၅	ဖူလုံမှု	ရာခိုင်နှုန်း	၃၂.၂၇	၃၁.၆၅	

မွေးမြူရေးလုပ်ငန်းများ

၂၅။ ကျိုက်ထိုမြို့နယ်၏မွေးမြူရေးလုပ်ငန်းဆောင်ရွက်နိုင်မှုအခြေအနေမှာ တစ်ဖက်ပါအတိုင်း ဖြစ်ပါသည် -

(က) မွေးမြူရေးဇုန်များ - မရှိပါ။

ကန့်သတ်

၂၄

(ခ) မြို့နယ်မွေးမြူရေး (ကောင်ရေ)

စဉ်	မြို့နယ် / မြို့	ခုနှစ်	ကျွဲ	နွား	ဝက်	သိုး/ ဆိတ်	ကြက်	ဘဲ	ငုံး
၁	ကျိုက်ထိုမြို့နယ်	၂၀၂၂-၂၀၂၃	၃၀၈၀	၉၃၂၀	၄၅၆၃	၁၃၁၅၅	၂၂၅၁၂၃	၃၄၉၂	-
မြို့နယ်ချုပ်			၃၀၈၀	၉၃၂၀	၄၅၆၃	၁၃၁၅၅	၂၂၅၁၂၃	၃၄၉၂	-

(ဂ) မြို့နယ်အသားထုတ်လုပ်မှု (ပိဿာ)

စဉ်	မြို့နယ် / မြို့	ခုနှစ်	ကျွဲ	နွား	ဝက်	သိုး/ ဆိတ်	ကြက်	ဘဲ	ငုံး
၁	ကျိုက်ထိုမြို့နယ်	၂၀၂၂- ၂၀၂၃	-	၇၄၆၀၆	၁၉၀၃၆၇	၃၆၄၆၇	၈၅၁၃၄	၁၃၇၂၂	-
မြို့နယ်ချုပ်		၂၀၂၂- ၂၀၂၃	-	၇၄၆၀၆	၁၉၀၃၆၇	၃၆၄၆၇	၈၅၁၃၄	၁၃၇၂၂	-

(ဃ) မြို့နယ်ကြက် / ဘဲ / ငုံးထုတ်လုပ်မှု (လုံး)

စဉ်	မြို့နယ် / မြို့	ခုနှစ်	ကြက်ဥ	ဘဲဥ	ငုံးဥ
၁	ကျိုက်ထိုမြို့နယ်	၂၀၂၂-၂၀၂၃	၁၈၄၁၄၈၉၄	၁၁၀၆၈၉၅	-
မြို့နယ်ချုပ်		၂၀၂၂-၂၀၂၃	၁၈၄၁၄၈၉၄	၁၁၀၆၈၉၅	-

(င) မြို့နယ်နို့ထွက်ပစ္စည်းထုတ်လုပ်မှု

စဉ်	မြို့နယ် / မြို့	ခုနှစ်	နို့စားနွား(ကောင်ရေ)	နို့ထွက်(ပိဿာ)
၁	ကျိုက်ထိုမြို့နယ်	၂၀၂၂-၂၀၂၃	၂၄	၉၈၀
မြို့နယ်ချုပ်		၂၀၂၂-၂၀၂၃	၂၄	၉၈၀

ကန့်သတ်

ကန့်သတ်

၂၅

(စ) မြို့နယ် ငါး၊ ပုစွန်မွေးမြူမှု အခြေအနေ

စဉ်	ခုနှစ်	ငါး			ပုစွန်		
		အရေအတွက် (ကန့်)	ဧက	ထုတ်လုပ်မှု ပိဿာ (ထောင်)	အရေအတွက် (ကန့်)	ဧက	ထုတ်လုပ်မှု ပိဿာ
၁	၂၀၂၂ - ၂၀၂၃	၂၂	၅၂.၁၄	၇၈.၂၁	-	-	-

(ဆ) ရေချိုရေငန်ငါးဖမ်းလုပ်ငန်းမှအသားထုတ်မှု(တန်)

စဉ်	ခုနှစ်	ငါး			ပုစွန်		
		လေလံအရေအတွက်	လုပ်ငန်းအရေအတွက်	ထုတ်လုပ်မှု (တန်)	လေလံအရေအတွက်	လုပ်ငန်းအရေအတွက်	ထုတ်လုပ်မှု (တန်)
၁	၂၀၂၂ - ၂၀၂၃	-	၆၈	၇၄	-	-	-

စက်မှုလက်မှုလုပ်ငန်း

၂၆။ ကျိုက်ထိုမြို့နယ်၏ စက်မှုလက်မှုလုပ်ငန်း ဆောင်ရွက်နိုင်မှု အခြေအနေမှာ အောက်ပါအတိုင်း ဖြစ်ပါသည် -

(က) စက်မှုဇုန်များ - မရှိပါ။

(ခ) မြို့နယ်ရှိစက်ရုံများ

စဉ်	မြို့နယ် / မြို့	စက်ရုံအမည်	အမျိုးအစား	နိုင်ငံပိုင်	ပုဂ္ဂလိကပိုင်	လုပ်သားအင်အား
၁	ကျိုက်ထိုမြို့နယ်	A Dragon	သောက်ရေသန့်	-	ပုဂ္ဂလိကပိုင်	၉
၂		Royal Mountain	သောက်ရေသန့်	-	ပုဂ္ဂလိကပိုင်	၉
၃		မြမြင့်မိုရ်	သောက်ရေသန့်	-	ပုဂ္ဂလိကပိုင်	၆

ကန့်သတ်

ကန့်သတ်

၂၆

စဉ်	မြို့နယ် / မြို့	စက်ရုံအမည်	အမျိုးအစား	နိုင်ငံပိုင်	ပုဂ္ဂလိကပိုင်	လုပ်သား အင်အား
၄	ကျိုက်ထိုမြို့နယ်	ဆောင်နိုင်	သောက်ရေသန့်	-	ပုဂ္ဂလိကပိုင်	၁၂
၅		Pro	သောက်ရေသန့်	-	ပုဂ္ဂလိကပိုင်	၁၁
၆		Fresher	သောက်ရေသန့်	-	ပုဂ္ဂလိကပိုင်	၇
၇		First December	သောက်ရေသန့်	-	ပုဂ္ဂလိကပိုင်	၁၁
၈		ရာမည	သောက်ရေသန့်	-	ပုဂ္ဂလိကပိုင်	၆
၉		ကြယ်စင်	သောက်ရေသန့်	-	ပုဂ္ဂလိကပိုင်	၆
၁၀		IDOL	သောက်ရေသန့်	-	ပုဂ္ဂလိကပိုင်	၆
၁၁		ဦးကျော်ဝင်းလှိုင်	ရေခဲလုပ်ငန်း	-	ပုဂ္ဂလိကပိုင်	၅
၁၂		မန်အောင်	ရေခဲစက်	-	ပုဂ္ဂလိကပိုင်	၅
၁၃		ဦးသိန်းညို	ရေခဲစက်	-	ပုဂ္ဂလိကပိုင်	၄
၁၄		ဦးလှမြင့်	ကျောက်ခွဲစက်	-	ပုဂ္ဂလိကပိုင်	၄
၁၅		ဦးလှမြင့်	သဘာဝကျောက် မှုန့်မြေဩဇာ	-	ပုဂ္ဂလိကပိုင်	၂၁
၁၆		ဦးစိုးလင်း	ကျောက်ခွဲစက်	-	ပုဂ္ဂလိကပိုင်	၁၀
၁၇		ဦးတင်ရွှေ	ကျောက်ခွဲစက်	-	ပုဂ္ဂလိကပိုင်	၂၀
၁၈		ဦးကျောက်ယိန်နိ	ကျောက်ခွဲစက်	-	ပုဂ္ဂလိကပိုင်	၂၀
၁၉		တော်ဝင်ရိုးမ	ကျောက်ခွဲစက်	-	ပုဂ္ဂလိကပိုင်	၂၀
၂၀		ဦးကျင်ဦး	ကျောက်ခွဲစက်	-	ပုဂ္ဂလိကပိုင်	၁၅
၂၁		ရွှေသံလွင်ဟိုင်းဝေးကုမ္ပဏီလီမိတက်	ကျောက်ခွဲ	-	ပုဂ္ဂလိကပိုင်	၁၀
၂၂		ဦးကျော်ဝင်းကုမ္ပဏီလီမိတက်	ကျောက်ခွဲ	-	ပုဂ္ဂလိကပိုင်	၁၀
၂၃		AOK ဆောက်လုပ်ရေးကုမ္ပဏီလီမိတက်	ကျောက်ခွဲ	-	ပုဂ္ဂလိကပိုင်	၇
၂၄		ဦးရဲထွန်း	သစ်စက်	-	ပုဂ္ဂလိကပိုင်	၁၀
၂၅		ရွှေသံလွင်ကုမ္ပဏီလီမိတက်	ကွန်ကရစ်ဖျော်လုပ်ငန်း	-	ပုဂ္ဂလိကပိုင်	၇
၂၆		AOK ဆောက်လုပ်ရေးကုမ္ပဏီလီမိတက်	ကွန်ကရစ်ဖျော်လုပ်ငန်း	-	ပုဂ္ဂလိကပိုင်	၅
၂၇		ရွှေသံလွင်ဟိုင်းဝေးကုမ္ပဏီလီမိတက်	နိုင်လွန်ကတ္တရာဖျော်လုပ်ငန်း	-	ပုဂ္ဂလိကပိုင်	၁၀
၂၈		AOK ဆောက်လုပ်ရေးကုမ္ပဏီလီမိတက်	နိုင်လွန်ကတ္တရာဖျော်လုပ်ငန်း	-	ပုဂ္ဂလိကပိုင်	၇
၂၉		အောင်ဦးသစ်	ရာဘာ၊ အထပ်သားလုပ်ငန်း	-	ပုဂ္ဂလိကပိုင်	၁၂၄

ကန့်သတ်

ကန့်သတ်

၂၇

စဉ်	မြို့နယ် / မြို့	စက်ရုံအမည်	အမျိုးအစား	နိုင်ငံပိုင်	ပုဂ္ဂလိကပိုင်	လုပ်သား အင်အား
၃၀	ကျိုက်ထိုမြို့နယ်	ဂရင်းနိုက်	အလှဆင် ကျောက် ထုတ်လုပ်ရေး	-	ပုဂ္ဂလိကပိုင်	၁၅
	မြို့နယ်ချုပ်	-	-	-	၃၀	၄၁၂
စက်ရုံ အရွယ်အစား (လတ်)						
၁		မာန်အောင်	ကွန်ကရစ်တိုင်	-	ပုဂ္ဂလိကပိုင်	၁၅
၂		သီဝ	ကွန်ကရစ်မီးတိုင်	-	ပုဂ္ဂလိကပိုင်	၇
၃		ဒေါ်ခင်ငြိမ်းချမ်း	ကွန်ကရစ်တိုင်	-	ပုဂ္ဂလိကပိုင်	၉
၄		ဦးစိုင်းလွင်ဦး	ကျောက်ခွဲစက်	-	ပုဂ္ဂလိကပိုင်	၅
၅		ဦးဝင်းနိုင်ဦး	ကျောက်ခွဲစက်	-	ပုဂ္ဂလိကပိုင်	၅
၆		ဦးဆွေဝင်း	ကျောက်ခွဲစက်	-	ပုဂ္ဂလိကပိုင်	၄
၇		ဦးကျော်မင်းနိုင်	ကျောက်ခွဲစက်	-	ပုဂ္ဂလိကပိုင်	၉
၈		ဒေါ်မမကြီး	ကျောက်ခွဲစက်	-	ပုဂ္ဂလိကပိုင်	၇
၉		ဦးအောင်ငြိမ်းထွန်း	ကျောက်ခွဲစက်	-	ပုဂ္ဂလိကပိုင်	၁၀
၁၀		ဒေါ်ခင်မာကြည်	ကျောက်ခွဲစက်	-	ပုဂ္ဂလိကပိုင်	၁၀
၁၁		မွန်-မုပ္ပလင်	ကျောက်ခွဲစက်	-	ပုဂ္ဂလိကပိုင်	၁၅
၁၂		ဦးကျော်ချစ်ရှိန်	ကျောက်ခွဲစက်	-	ပုဂ္ဂလိကပိုင်	၈
၁၃		ချယ်ရီလွင်	ကျောက်ခွဲစက်	-	ပုဂ္ဂလိကပိုင်	၁၅
၁၄		ဦးဟန်ဝင်းနိုင်	ကျောက်ခွဲစက်	-	ပုဂ္ဂလိကပိုင်	၁၀
၁၅		ဦးဘသန်း	ကျောက်ခွဲစက်	-	ပုဂ္ဂလိကပိုင်	၇
၁၆		ဦးထိန်လင်း	ကျောက်ခွဲစက်	-	ပုဂ္ဂလိကပိုင်	၆
၁၇		စိမ်းရွှေဝါ	ကျောက်ခွဲစက်	-	ပုဂ္ဂလိကပိုင်	၉
၁၈		QUARRY KING	ကျောက်ခွဲစက်	-	ပုဂ္ဂလိကပိုင်	၂၀
၁၉		စိန်စီသရဖူ	ကျောက်ခွဲစက်	-	ပုဂ္ဂလိကပိုင်	၁၀
၂၀		အာရှတောင်ကြီး	ကျောက်ခွဲစက်	-	ပုဂ္ဂလိကပိုင်	၃၀
၂၁		ဦးကျော်သိန်း	သစ်စက်	-	ပုဂ္ဂလိကပိုင်	၄
၂၂		ဦးအောင်ရီ	သစ်စက်	-	ပုဂ္ဂလိကပိုင်	၄
၂၃		ဒေါ်ခင်မြင့်ဝေ	သစ်စက်	-	ပုဂ္ဂလိကပိုင်	၇
၂၄		ဦးဝင်းထင်	သစ်စက်	-	ပုဂ္ဂလိကပိုင်	၅
၂၅		ငွေတိုးဝင်း	ဆန်စက်	-	ပုဂ္ဂလိကပိုင်	၃
၂၆		ဒေါ်ခင်မြင့်ဝါ	ဆန်စက်	-	ပုဂ္ဂလိကပိုင်	၃
၂၇		ဦးဆန်းဝင်း	ဆန်စက်	-	ပုဂ္ဂလိကပိုင်	၁၃
၂၈		ဦးသန့်ဇင်	ဆန်စက်	-	ပုဂ္ဂလိကပိုင်	၄

ကန့်သတ်

ကန့်သတ်

၂၈

စဉ်	မြို့နယ် / မြို့	စက်ရုံအမည်	အမျိုးအစား	နိုင်ငံ ပိုင်	ပုဂ္ဂလိကပိုင်	လုပ်သား အင်အား
၂၉	ကျိုက်တိုမြို့နယ်	ဦးဝင်းအောင်	ဆန်စက်	-	ပုဂ္ဂလိကပိုင်	၄
၃၀		စိန်	ဟာလာဆန်စက်	-	ပုဂ္ဂလိကပိုင်	၃
၃၁		ဦးကျော်သူရ	ဆန်စက်	-	ပုဂ္ဂလိကပိုင်	၃
၃၂		ဒေါ်သိန်းအေး	ဆန်စက်	-	ပုဂ္ဂလိကပိုင်	၃
၃၃		ဒေါ်ကျင်	ဆီစက်	-	ပုဂ္ဂလိကပိုင်	၅
၃၄		ဦးဝင်းထင်	ဆီစက်	-	ပုဂ္ဂလိကပိုင်	၅
၃၅		Elephant Brand	စားသုံးဆီဆီဘူး သွင်းထုတ်လုပ်ငန်း	-	ပုဂ္ဂလိကပိုင်	၃
	မြို့နယ်ချုပ်	-	-	-	၃၅	၂၈၀

(ဂ) မြို့နယ်ရှိအလုပ်ရုံများ

စဉ်	မြို့နယ် / မြို့	အလုပ်ရုံအမည်	အမျိုးအစား	နိုင်ငံပိုင်	ပုဂ္ဂလိကပိုင်	လုပ်သား အင်အား
၁	ကျိုက်တိုမြို့နယ်	ဦးအောင်မြင့်	ကျောက်ခွဲစက်	-	ပုဂ္ဂလိကပိုင်	၅
၂		ဒေါ်စုလတ်ဖြူ	ကျောက်ခွဲစက်	-	ပုဂ္ဂလိကပိုင်	၄
၃		ဦးသန့်ဇော်ထွန်း	ကျောက်ခွဲစက်	-	ပုဂ္ဂလိကပိုင်	၅
၄		ဒေါ်သဇင်ထိုက်	ကျောက်ခွဲစက်	-	ပုဂ္ဂလိကပိုင်	၄
၅		ဦးကျော်ငြိမ်း	ကျောက်ခွဲစက်	-	ပုဂ္ဂလိကပိုင်	၄
၆		ဦးအောင်ဇင်ဦး	ကျောက်ခွဲစက်	-	ပုဂ္ဂလိကပိုင်	၄
၇		ဦးကျော်သိန်း	ကျောက်ခွဲစက်	-	ပုဂ္ဂလိကပိုင်	၈
၈		ဒေါ်မြတ်ပွင့်ဖြူ	ကျောက်ခွဲစက်	-	ပုဂ္ဂလိကပိုင်	၂
၉		ဦးချစ်စိန်	ကျောက်ခွဲစက်	-	ပုဂ္ဂလိကပိုင်	၄
၁၀		ဒေါ်နှင်းဝတ်ရည်လှိုင်	ကျောက်ခွဲစက်	-	ပုဂ္ဂလိကပိုင်	၄
၁၁		ဦးအောင်ခိုင်ဖြိုး	ကျောက်ခွဲစက်	-	ပုဂ္ဂလိကပိုင်	၄
၁၂		ဒေါ်မွန်မွန်ဇော်	ကျောက်ခွဲစက်	-	ပုဂ္ဂလိကပိုင်	၅
၁၃		ဦးအောင်ဇော်လင်း	ကျောက်ခွဲ	-	ပုဂ္ဂလိကပိုင်	၅
၁၄		ဦးသက်ကိုကိုလွင်	ကျောက်ခွဲ	-	ပုဂ္ဂလိကပိုင်	၄
၁၅		ဦးသန်းလွင်	ကျောက်ခွဲ	-	ပုဂ္ဂလိကပိုင်	၈
၁၆		ဦးစောစိုးသန်း	ကျောက်ခွဲ	-	ပုဂ္ဂလိကပိုင်	၄
၁၇		ဦးမောင်လွင်	ကျောက်ခွဲ	-	ပုဂ္ဂလိကပိုင်	၈
၁၈		ဒေါ်မျိုးဇင်မာ	ကျောက်ခွဲ	-	ပုဂ္ဂလိကပိုင်	၃
၁၉		ဦးအောင်နေထွန်း	ကျောက်ခွဲ	-	ပုဂ္ဂလိကပိုင်	၃
၂၀		ဦးဥက္ကာလွင်	ပရိဘောဂ	-	ပုဂ္ဂလိကပိုင်	၄
၂၁		ဦးခင်လတ်	ပရိဘောဂ	-	ပုဂ္ဂလိကပိုင်	၄

ကန့်သတ်

ကန့်သတ်

၂၉

စဉ်	မြို့နယ် / မြို့	အလုပ်ရုံအမည်	အမျိုးအစား	နိုင်ငံပိုင်	ပုဂ္ဂလိကပိုင်	လုပ်သား အင်အား
၂၂	ကျိုက်ထိုမြို့နယ်	ဦးမိုးကျော်	ပရိဘောဂ	-	ပုဂ္ဂလိကပိုင်	၃
၂၃		ဦးကျော်ဝင်း	ပရိဘောဂ	-	ပုဂ္ဂလိကပိုင်	၄
၂၄		ဦးအေးသိန်း	ပရိဘောဂ	-	ပုဂ္ဂလိကပိုင်	၄
၂၅		ဒေါ်တင်တင်မူ	ပရိဘောဂ	-	ပုဂ္ဂလိကပိုင်	၄
၂၆		ဦးနိုင်ဝင်း(ခေါ်) ကိုသက်	ပရိဘောဂ	-	ပုဂ္ဂလိကပိုင်	၃
၂၇		ဦးချစ်တင်	ပရိဘောဂ	-	ပုဂ္ဂလိကပိုင်	၄
၂၈		ဒေါ်စန်းစန်းဦး	ပရိဘောဂ	-	ပုဂ္ဂလိကပိုင်	၂
၂၉		ဦးဇော်လင်းဦး	ပရိဘောဂ	-	ပုဂ္ဂလိကပိုင်	၃
၃၀		ဦးကျင်သိန်း	သစ်စက်	-	ပုဂ္ဂလိကပိုင်	၅
၃၁		ဦးမင်းမင်းမြတ်	သစ်စက်	-	ပုဂ္ဂလိကပိုင်	၁၃
၃၂		ဒေါ်မြင့်မြင့်အေး	သစ်စက်	-	ပုဂ္ဂလိကပိုင်	၅
၃၃		ဦးတင်ရွှေ	သစ်စက်	-	ပုဂ္ဂလိကပိုင်	၁၀
၃၄		ဦးကျော်သိန်း	သစ်စက်	-	ပုဂ္ဂလိကပိုင်	၄
၃၅		ဦးအောင်ရီ	သစ်စက်	-	ပုဂ္ဂလိကပိုင်	၄
၃၆		ဒေါ်ခင်မြဝေ	သစ်စက်	-	ပုဂ္ဂလိကပိုင်	၇
၃၇		ဦးဝင်းထင်	သစ်စက်	-	ပုဂ္ဂလိကပိုင်	၅
၃၈		ဦးအောင်ချို	သံပန်းသံတံခါး	-	ပုဂ္ဂလိကပိုင်	၃
၃၉		ဦးခင်ပြုံး	စတီးလ်သံပန်း	-	ပုဂ္ဂလိကပိုင်	၃
၄၀		ဦးစိုးကိုကိုနိုင်	စတီးလ်သံပန်း	-	ပုဂ္ဂလိကပိုင်	၂
၄၁		ဦးသိန်းဇော်	သံပန်းသံတံခါး	-	ပုဂ္ဂလိကပိုင်	၃
၄၂		ဦးမြင့်သိန်း	သံပန်းသံတံခါး	-	ပုဂ္ဂလိကပိုင်	၂
၄၃		ဦးခိုင်ဦး	သံပန်းသံတံခါး	-	ပုဂ္ဂလိကပိုင်	၂
၄၄		ဦးဇော်မင်း	သံပန်းသံတံခါး	-	ပုဂ္ဂလိကပိုင်	၃
၄၅		ဦးနေဇာလင်း	သံပန်းသံတံခါး	-	ပုဂ္ဂလိကပိုင်	၂
၄၆		ဦးအောင်ဇင်ဦး	သံပန်းသံတံခါး	-	ပုဂ္ဂလိကပိုင်	၃
၄၇		စတိုင်လ်	စတီးလ်သံပန်း	-	ပုဂ္ဂလိကပိုင်	၂
၄၈		မိဘမေတ္တာ	စတီးလ်သံပန်း	-	ပုဂ္ဂလိကပိုင်	၂
၄၉		ဦးအောင်ဌေးဝင်း	စတီးလ်သံပန်း	-	ပုဂ္ဂလိကပိုင်	၂
၅၀		ဦးမြင့်အောင်	စတီးလ်သံပန်း	-	ပုဂ္ဂလိကပိုင်	၂
၅၁		ဦးမြင့်ဆွေ	စတီးအလှဆင်	-	ပုဂ္ဂလိကပိုင်	၂
၅၂		ဦးဇော်ဝင်း	စတီးအလှဆင်	-	ပုဂ္ဂလိကပိုင်	၃
၅၃		ဦးအောင်သူ	စတီးအလှဆင်	-	ပုဂ္ဂလိကပိုင်	၂
၅၄		ဦးအောင်ဇော်မင်း	စတီးအလှဆင်	-	ပုဂ္ဂလိကပိုင်	၂
၅၅		ဦးဌေးနိုင်	စတီးအလှဆင်	-	ပုဂ္ဂလိကပိုင်	၂
၅၆		ဦးဟိန်းထက်လူ	စတီးအလှဆင်	-	ပုဂ္ဂလိကပိုင်	၂

ကန့်သတ်

ကန့်သတ်

၃၀

စဉ်	မြို့နယ် / မြို့	အလုပ်ရုံအမည်	အမျိုးအစား	နိုင်ငံပိုင်	ပုဂ္ဂလိကပိုင်	လုပ်သား အင်အား
၅၇	ကျိုက်ထိုမြို့နယ်	ဦးသန်းစိုး	စတီးအလှဆင်	-	ပုဂ္ဂလိကပိုင်	၂
၅၈		ဦးသန်းဇော်ဦး	စတီးအလှဆင်	-	ပုဂ္ဂလိကပိုင်	၂
၅၉		ဦးဝင်းထွန်း	စတီးအလှဆင်	-	ပုဂ္ဂလိကပိုင်	၃
၆၀		ဦးရန်ကိုနိုင်	စတီးအလှဆင်	-	ပုဂ္ဂလိကပိုင်	၃
၆၁		သီရိဇေယျာ	စတီးအလှဆင်	-	ပုဂ္ဂလိကပိုင်	၃
၆၂		ဦးလှဌေး	စတီးအလှဆင်	-	ပုဂ္ဂလိကပိုင်	၃
၆၃		ဦးအောင်မျိုးထွန်း	စတီးအလှဆင်	-	ပုဂ္ဂလိကပိုင်	၃
၆၄		ဦးအောင်အောင်	စတီးအလှဆင်	-	ပုဂ္ဂလိကပိုင်	၃
၆၅		ဦးကျော်ဝဏ္ဏဖြိုး	စတီးအလှဆင်	-	ပုဂ္ဂလိကပိုင်	၃
၆၆		လင်းထက်	စတီးအလှဆင်	-	ပုဂ္ဂလိကပိုင်	၃
၆၇		ဦးသန်းစိုးအောင်	စတီးအလှဆင်	-	ပုဂ္ဂလိကပိုင်	၃
၆၈		ဦးစိုးသန်း	စတီးအလှဆင်	-	ပုဂ္ဂလိကပိုင်	၃
၆၉		သန်းထက်	စတီးအလှဆင်	-	ပုဂ္ဂလိကပိုင်	၃
၇၀		ဦးဌေးအောင်	စတီးအလှဆင်	-	ပုဂ္ဂလိကပိုင်	၃
၇၁		ဦးကျော်သိန်း	စတီးအလှဆင်	-	ပုဂ္ဂလိကပိုင်	၃
၇၂		ယူနီယံ	စတီးအလှဆင်	-	ပုဂ္ဂလိကပိုင်	၃
၇၃		ဦးကျော်သန်း	စတီးအလှဆင်	-	ပုဂ္ဂလိကပိုင်	၃
၇၄		ဦးမြင့်အောင်	စတီးအလှဆင်	-	ပုဂ္ဂလိကပိုင်	၃
၇၅		ဦးသန်း	စတီးအလှဆင်	-	ပုဂ္ဂလိကပိုင်	၃
၇၆		ထာဝရမိသားစု	စတီးအလှဆင်	-	ပုဂ္ဂလိကပိုင်	၃
၇၇		SKY	အလူမီနီယမ်	-	ပုဂ္ဂလိကပိုင်	၂
၇၈		ဦးစိန်ဝင်း	အလူမီနီယမ်	-	ပုဂ္ဂလိကပိုင်	၂
၇၉		ဦးသက်နိုင်	အလူမီနီယမ်	-	ပုဂ္ဂလိကပိုင်	၂
၈၀		ဦးအောင်စိုး	အလူမီနီယမ်	-	ပုဂ္ဂလိကပိုင်	၂
၈၁		ဦးရဲနောင်	အလူမီနီယမ်	-	ပုဂ္ဂလိကပိုင်	၂
၈၂		ဦးဝင်းဇော်ဖြိုး	အလူမီနီယမ်	-	ပုဂ္ဂလိကပိုင်	၂
၈၃		ရွှေလာဘ်ပွင့်	အလူမီနီယမ်	-	ပုဂ္ဂလိကပိုင်	၂
၈၄		ဦးအောင်ဝင်း	ဘတ္တရီပြုပြင်	-	ပုဂ္ဂလိကပိုင်	၃
၈၅		ဦးသိန်းဇော်	ကားဘော်ဒီပြုပြင်	-	ပုဂ္ဂလိကပိုင်	၃
၈၆		ဦးစိုးနိုင်ဝင်း	ကားဘော်ဒီပြုပြင်	-	ပုဂ္ဂလိကပိုင်	၃
၈၇		ဟိက်	ကားဘော်ဒီပြုပြင်	-	ပုဂ္ဂလိကပိုင်	၄
၈၈		ဦးတင်ရွှေ	ကားဘော်ဒီပြုပြင်	-	ပုဂ္ဂလိကပိုင်	၂
၈၉		ဦးလှရွှေ	အထွေထွေစက်မှု	-	ပုဂ္ဂလိကပိုင်	၄
၉၀		ဒေါ်အေးသန်း+ (၁)ဦး	အထွေထွေစက်မှု	-	ပုဂ္ဂလိကပိုင်	၄
၉၁		Super King Stone	အထွေထွေစက်မှု	-	ပုဂ္ဂလိကပိုင်	၄
၉၂		မြမြင့်စိုရ်	ဘိုးရိန်း	-	ပုဂ္ဂလိကပိုင်	၂

ကန့်သတ်

ကန့်သတ်

၃၁

စဉ်	မြို့နယ် / မြို့	အလုပ်ရုံအမည်	အမျိုးအစား	နိုင်ငံပိုင်	ပုဂ္ဂလိကပိုင်	လုပ်သား အင်အား
၉၃	ကျိုက်ထိုမြို့နယ်	ဦးမြင့်စိန်	သံဂဟေ	-	ပုဂ္ဂလိကပိုင်	၂
၉၄		ဒေါ်ရှုလွယ်	သံဂဟေ	-	ပုဂ္ဂလိကပိုင်	၃
၉၅		ဦးအောင်မျိုးဦး	သံဂဟေ	-	ပုဂ္ဂလိကပိုင်	၃
၉၆		ဦးတိုးလွင်	သံဂဟေ	-	ပုဂ္ဂလိကပိုင်	၂
၉၇		ဦးတင်အောင်	သံဂဟေ	-	ပုဂ္ဂလိကပိုင်	၂
၉၈		ယမင်း	အမိုးနှင့်သွပ်ပြားထုတ် လုပ်ငန်း	-	ပုဂ္ဂလိကပိုင်	၆
၉၉		ဦးစိုးထွေး	တွင်ခုံ/ သံဂဟေ	-	ပုဂ္ဂလိကပိုင်	၃
၁၀၀		ဦးမြင့်ဦး	တွင်ခုံ/ သံဂဟေ	-	ပုဂ္ဂလိကပိုင်	၃
၁၀၁		ဦးသက်နိုင်	တွင်ခုံ/ သံဂဟေ	-	ပုဂ္ဂလိကပိုင်	၃
၁၀၂		ဦးအောင်စိုးလွင်	တွင်ခုံ/ သံဂဟေ	-	ပုဂ္ဂလိကပိုင်	၃
၁၀၃		စူပါကင်းစတိုး	တွင်ခုံ/ သံဂဟေ	-	ပုဂ္ဂလိကပိုင်	၂
၁၀၄		ဦးဝင်းကိုကို	တွင်ခုံ/ သံဂဟေ	-	ပုဂ္ဂလိကပိုင်	၃
၁၀၅		ဦးမင်းကျော်စွာ	တွင်ခုံ	-	ပုဂ္ဂလိကပိုင်	၃
၁၀၆		ဦးဇင်ဝါလှိုင်	တွင်ခုံ	-	ပုဂ္ဂလိကပိုင်	၃
၁၀၇		ဦးတေဇာအောင်	တွင်ခုံ	-	ပုဂ္ဂလိကပိုင်	၂
၁၀၈		ဦးအောင်သူ	တွင်ခုံ	-	ပုဂ္ဂလိကပိုင်	၃
၁၀၉		A1	တွင်ခုံ	-	ပုဂ္ဂလိကပိုင်	၃
၁၁၀		ဦးရဲထွန်း	တွင်ခုံ	-	ပုဂ္ဂလိကပိုင်	၃
၁၁၁		ဦးမြင့်ဦး	ကွန်ကရစ်	-	ပုဂ္ဂလိကပိုင်	၂
၁၁၂		ဦးသန်းမင်းထွန်း	ကွန်ကရစ်	-	ပုဂ္ဂလိကပိုင်	၃
၁၁၃		ဦးအောင်ဖုန်း	ကွန်ကရစ်	-	ပုဂ္ဂလိကပိုင်	၃
၁၁၄		ဦးကျော်ဇင်ဦး	ကွန်ကရစ်	-	ပုဂ္ဂလိကပိုင်	၃
၁၁၅		ဦးနန်းလင်းဦး	ကွန်ကရစ်	-	ပုဂ္ဂလိကပိုင်	၃
၁၁၆		ဦးတင်ရီ	ကွန်ကရစ်	-	ပုဂ္ဂလိကပိုင်	၃
၁၁၇		ဒေါ်ခင်မမ	ကွန်ကရစ်	-	ပုဂ္ဂလိကပိုင်	၃
၁၁၈		ဦးထွန်းအောင်	ဟာလာဆန်စက်	-	ပုဂ္ဂလိကပိုင်	၂
၁၁၉		ဦးမြသိန်း	ဟာလာဆန်စက်	-	ပုဂ္ဂလိကပိုင်	၂
၁၂၀		ဦးတင်သောင်း	ဟာလာဆန်စက်	-	ပုဂ္ဂလိကပိုင်	၃
၁၂၁		ဦးမြအောင်	ဟာလာဆန်စက်	-	ပုဂ္ဂလိကပိုင်	၂
၁၂၂		ဦးဘခင်	ဟာလာဆန်စက်	-	ပုဂ္ဂလိကပိုင်	၂
၁၂၃		ဦးဌေးဝင်း	ဟာလာဆန်စက်	-	ပုဂ္ဂလိကပိုင်	၂
၁၂၄		ဦးသက်လွင်	ဟာလာဆန်စက်	-	ပုဂ္ဂလိကပိုင်	၃
၁၂၅		ဦးငွေရ	ဟာလာဆန်စက်	-	ပုဂ္ဂလိကပိုင်	၂
၁၂၆		ဦးမျိုးထက်	ဟာလာဆန်စက်	-	ပုဂ္ဂလိကပိုင်	၂
၁၂၇		ဒေါ်တင်တင်ရီ	ဟာလာဆန်စက်	-	ပုဂ္ဂလိကပိုင်	၄

ကန့်သတ်

ကန့်သတ်

၃၂

စဉ်	မြို့နယ် / မြို့	အလုပ်ရုံအမည်	အမျိုးအစား	နိုင်ငံပိုင်	ပုဂ္ဂလိကပိုင်	လုပ်သား အင်အား
၁၂၈	ကျိုက်ထိုမြို့နယ်	ဦးစိုးလွင်	ဟာလာဆန်စက်	-	ပုဂ္ဂလိကပိုင်	၃
၁၂၉		ဦးမြင့်ရွှေ	ဟာလာဆန်စက်	-	ပုဂ္ဂလိကပိုင်	၃
၁၃၀		ဦးအောင်ကြိုင်ဝင်း	ဟာလာဆန်စက်	-	ပုဂ္ဂလိကပိုင်	၂
၁၃၁		ဦးစိုးရဲပိုင်	ဟာလာဆန်စက်	-	ပုဂ္ဂလိကပိုင်	၂
၁၃၂		ဦးမျိုးမင်းသိန်း	ဟာလာဆန်စက်	-	ပုဂ္ဂလိကပိုင်	၂
၁၃၃		ဦးသက်နောင်	ဟာလာဆန်စက်	-	ပုဂ္ဂလိကပိုင်	၂
၁၃၄		ဦးစံမြိုင်	ဟာလာဆန်စက်	-	ပုဂ္ဂလိကပိုင်	၃
၁၃၅		ဒေါ်ဖြူစူး	နို့အေးချောင်း	-	ပုဂ္ဂလိကပိုင်	၃
၁၃၆		ဒေါ်အေးအေး	ရေခဲချောင်း	-	ပုဂ္ဂလိကပိုင်	၃
၁၃၇		ဒေါ်ဇင်သီမာ	ရေခဲထုပ်	-	ပုဂ္ဂလိကပိုင်	၃
၁၃၈		ဒေါ်အေးသန်း	မုန့်လုပ်ငန်း	-	ပုဂ္ဂလိကပိုင်	၇
၁၃၉		ဦးဇော်ထွန်း	မုန့်တီလုပ်ငန်း	-	ပုဂ္ဂလိကပိုင်	၂
၁၄၀		ဦးသောင်းတင်	မုန့်တီလုပ်ငန်း	-	ပုဂ္ဂလိကပိုင်	၃
၁၄၁		ဦးရဲလင်းပိုင်	မုန့်တီလုပ်ငန်း	-	ပုဂ္ဂလိကပိုင်	၂
၁၄၂		ဦးဟန်ဝင်း	မုန့်တီလုပ်ငန်း	-	ပုဂ္ဂလိကပိုင်	၃
၁၄၃		ဒေါ်ခင်ထားအိ	မုန့်တီလုပ်ငန်း	-	ပုဂ္ဂလိကပိုင်	၃
၁၄၄		ဒေါ်သိန်း	မုန့်တီလုပ်ငန်း	-	ပုဂ္ဂလိကပိုင်	၂
၁၄၅		ဒေါ်ချိုမာ	မုန့်တီလုပ်ငန်း	-	ပုဂ္ဂလိကပိုင်	၂
၁၄၆		ဦးစံမောင်	မုန့်တီလုပ်ငန်း	-	ပုဂ္ဂလိကပိုင်	၂
၁၄၇		ဦးဝင်းမိုလ်	မုန့်တီလုပ်ငန်း	-	ပုဂ္ဂလိကပိုင်	၂
၁၄၈		ဦးကျော်သိန်း	မုန့်တီလုပ်ငန်း	-	ပုဂ္ဂလိကပိုင်	၂
၁၄၉		ဦးစိုးသီဟ	ရာဘာကြိတ်	-	ပုဂ္ဂလိကပိုင်	၅
၁၅၀		ဦးမောင်စံ	လွှစာမှုန့်ကြိတ်လုပ်ငန်း	-	ပုဂ္ဂလိကပိုင်	၅
၁၅၁		ဒေါ်သီတာ	အမှုန့်ကြိတ်	--	ပုဂ္ဂလိကပိုင်	၂
၁၅၂		ဦးမောင်မြင့်	အမှုန့်ကြိတ်	-	ပုဂ္ဂလိကပိုင်	၃
၁၅၃		ဦးတင်ဦး	သဘာဝမြေဩဇာ လုပ်ငန်း	-	ပုဂ္ဂလိကပိုင်	၄
၁၅၄		ရွှေလာ	ဆပ်ပြာလုပ်ငန်း	-	ပုဂ္ဂလိကပိုင်	၄
၁၅၅		တက်နေလ	အဆင့်မြင့် အုတ်လုပ်ငန်း	-	ပုဂ္ဂလိကပိုင်	၇
မြို့နယ်ချုပ်			-	-	၁၅၅	၅၀၃

ကန့်သတ်

ကန့်သတ်

၃၃

(ဃ) အိမ်တွင်းစက်မှုလက်မှုလုပ်ငန်းများ

စဉ်	မြို့နယ် / မြို့	စက်မှုလက်မှုလုပ်ငန်း အမျိုးအစား	အရေ အတွက်	လုပ်သား အင်အား
၁	ကျိုက်ထိုမြို့နယ်	စက်ချုပ်လုပ်ငန်း	၅၃	၁၀၀
၂		ပန်းတိမ်လုပ်ငန်း	၈	၃၀
၃		ပန်းပဲ	၂	၉
၄		မုန့်လုပ်ငန်း	၁	၁၂
၅		မုန့်ဟင်းခါးဖက်လုပ်ငန်း	၁၄	၅၂
၆		ဆားကြမ်း	၃	၁၈
၇		ယိုစုံလုပ်ငန်း	၂၆	၁၃၀
၈		ပဲကြော်လုပ်ငန်း	၁	၄
၉		ပဲလှော်လုပ်ငန်း	၁	၃
၁၀		ပရိဘောဂလုပ်ငန်း	၂၆	၁၂၅
၁၁		ဝါးနှင့်ပြုလုပ်သောပစ္စည်း	၁၀	၄၅
၁၂		စက်ဘီး/ဆိုင်ကယ်ပြုပြင်ခြင်း	၂၉	၃၅
၁၃		လှည်းလုပ်ငန်း	၁	၄
မြို့နယ်ချုပ်			၁၇၅	၅၆၇

ကန့်သတ်

ကန့်သတ်

၃၄

သစ်တောလုပ်ငန်းဆောင်ရွက်မှုအခြေအနေ

၂၇။ ကျိုက်ထိုမြို့နယ်၏ သစ်တောလုပ်ငန်းနှင့် ပတ်သက်သော အချက်အလက်များမှာ အောက်ပါအတိုင်း ဖြစ်ပါသည် -

(က) သစ်တောများ

စဉ်	အကြောင်းအရာ	ဧရိယာ(ဧက)	ပေါက်သည့်အပင်များ
၁	ကြိုးဝိုင်း	၄၄၃၇၁.၈၆	ပျဉ်းကတိုး၊ ကညင်၊ သင်္ဘန်း၊ ရေမနေ၊ ဝါးဘိုးဝါး၊ တင်းဝါး၊ မျှင်ဝါး၊ ဝါးဖြူ၊ ဝါးနက်၊ သိုက်ဝါး၊ ကြာသောင်း၊ ရေကြိမ်၊ ခပေါင်းကြိမ်၊ ယမထာကြိမ်၊ သက်ရင်းကြီး၊ တောင်နံကြီး၊ ဆင်တုံးမနွယ်၊ ဘုံမွှာဇော၊ နလင်ကျော်၊ တောရှောက် စသည့်တို့ ပေါက်ရောက်ပါသည်။
၂	ကြိုးပြင်	-	-
မြို့နယ်ချုပ်		၄၄၃၇၁.၈၆	-

(ခ) စီးပွားဖြစ်သစ်တောစိုက်ခင်း

စဉ်	စိုက်ပျိုးသူ	နိုင်ငံ/ ပုဂ္ဂလိက ပိုင်	စိုက် ဧက	တည်နေရာ	အပင် အမျိုး အစား	အရေ အတွက်
၁	ရဲထွန်းကုမ္ပဏီ	ပုဂ္ဂလိကပိုင်	၂၀၀	ဝက်ဝံတောင် ကြိုးဝိုင်း	ကျွန်း	၁၀၈၀၀၀
၂	ရဲထွန်းကုမ္ပဏီ	ပုဂ္ဂလိကပိုင်	၂၀၀	ကျွန်းတောင် ကြိုးဝိုင်း	ကျွန်း	၁၀၈၀၀၀
မြို့နယ်ချုပ်		၂	၄၀၀	-	-	၂၁၆၀၀၀

ကန့်သတ်

ကန့်သတ်

၃၅

(ဂ) သစ်ထုတ်လုပ်မှု - မရှိပါ။

(ဃ) သစ်တောထွက်ပစ္စည်းများ

စဉ်	အမျိုးအစား	ရေတွက်ပုံ	ထုတ်လုပ်မှု
၁	ထင်း	ကုဗတန်	၃၀၀
၂	မီးသွေး	ကုဗတန်	၅၀၀
၃	ဝါး	လုံး(၀၀၀)	၂၀၀၀
၄	ကြိမ်	လုံး(၀၀၀)	-
၅	ရှားစေး	ပိဿာ	-
၆	သစ်ခေါက်	ပိဿာ	၂၅၀၀
၇	သစ်ခွ	ပိဿာ	-
၈	သနပ်ခါး	ပိဿာ	-
၉	ဖာလာစေ့	ပိဿာ	-
၁၀	ပျားရည်	ပိဿာ	-
၁၁	ခနိ	ဗျစ်	-
မြို့နယ်ချုပ်			၅၃၀၀

တွင်းထွက်ပစ္စည်းထုတ်လုပ်မှုလုပ်ငန်း

၂၈။ ကျိုက်ထိုမြို့နယ်၏ တွင်းထွက်ပစ္စည်းထုတ်လုပ်မှု လုပ်ငန်း နှင့်ပတ်သက်သော အချက်အလက်များမှာ အောက်ပါအတိုင်း ဖြစ်ပါသည် -

ကန့်သတ်

ကန့်သတ်

၃၆

(က) ဓါတ်သတ္တုတူးဖော်ထုတ်လုပ်မှု

စဉ်	ဓါတ်သတ္တု အမျိုးအစား	ထွက်ရှိသည့် ဒေသ	ထုတ်လုပ်မှု ပမာဏ	ထုတ်လုပ်မှု တန်ဖိုး (ကျပ်သန်းပေါင်း)
၁	လိပ်သဲ	ကျိုက်ထိုမြို့နယ်	၃၉၅၀၀ ကျင်း	၁၉၇.၅၀၀၀၀၀
၂	ဂဝံ	။	၇၁၀၀ ကျင်း	၂၄.၈၅၀၀၀၀
၃	ရွှေ	။	၂၆.၂၂ ကျပ်သား	၆၆.၈၆၁၀၀၀
၄	အုတ်	။	၃၁၀၀၀၀၀ လုံး	၁၂.၄၀၀၀၀၀
၅	မြစ်သဲ	။	၁၇၀၀ ကျင်း	၂.၅၅၀၀၀၀
မြို့နယ်ချုပ်		၁	-	၃၀၄.၁၆၁၀၀၀

(ခ) ကျောက်မျက်တူးဖော်ထုတ်လုပ်မှု - မရှိပါ။

စွမ်းအင်နှင့်လျှပ်စစ်ကဏ္ဍ

၂၉။ ကျိုက်ထိုမြို့နယ်၏ စွမ်းအင်/လျှပ်စစ်ကဏ္ဍနှင့် ပတ်သက်သော အချက်အလက်များမှာ အောက်ပါအတိုင်း ဖြစ်ပါသည် -

(က) ဓါတ်ဆီ/ဒီဇယ်အရောင်းဆိုင်

စဉ်	မြို့နယ် / မြို့	ဆိုင်အမည်	နိုင်ငံ ပိုင်	ပုဂ္ဂလိကပိုင်	တစ်နှစ်ရောင်းချမှု စည်းပေါင်း	
					ဓါတ်ဆီ	ဒီဇယ်
၁	ကျိုက်ထိုမြို့နယ်	P T Power	-	ပုဂ္ဂလိကပိုင်	၁၈၂၁.၄၃	၂၁၃၂.၇၈
၂		ထက် (၁)	-	ပုဂ္ဂလိကပိုင်	၁၈၉.၁၂၆	၂၁၇.၁၂၄
၃		ထက် (၂)	-	ပုဂ္ဂလိကပိုင်	၁၈၂	၁၄၈
၄		ထက် (၃)	-	ပုဂ္ဂလိကပိုင်	၄၂.၆၅၂	-

ကန့်သတ်

၃၇

စဉ်	မြို့နယ် / မြို့	ဆိုင်အမည်	နိုင်ငံ ပိုင်	ပုဂ္ဂလိကပိုင်	တစ်နှစ်ရောင်းချမှု စည်ပေါင်း	
					မိတ်ဆီ	ဒီဇယ်
၅		မိဘမေတ္တာ	-	ပုဂ္ဂလိကပိုင်	၂၉	၂၅
၆		တော်ဝင်	-	ပုဂ္ဂလိကပိုင်	၆၁.၇၂၃	၂၇.၄၂၅
၇		မိုးလုံးဟိန်း	-	ပုဂ္ဂလိကပိုင်	၄၂	၇၆
၈		KYK	-	ပုဂ္ဂလိကပိုင်	၃၆	၄၁
၉		Denko	-	ပုဂ္ဂလိကပိုင်	၅၀၇၉	၆၂၉၈
၁၀		ချောစု	-	ပုဂ္ဂလိကပိုင်	၂၄၉.၆၅	၁၃၂.၆၄
၁၁		ရာဇာမင်း(ကမခ)	-	ပုဂ္ဂလိကပိုင်	၃၂၆၃၈	၁၄၁၅
၁၂		ရာဇာမင်း(မရခ)	-	ပုဂ္ဂလိကပိုင်	၈၅၉	၂၃၁
၁၃		Mega-9	-	ပုဂ္ဂလိကပိုင်	၁၉	၂၀
၁၄		ယမင်း	-	ပုဂ္ဂလိကပိုင်	၁၈	၁၀
၁၅		ကြယ်စင်	-	ပုဂ္ဂလိကပိုင်	၁၉.၄၅	၁၀.၇၂
မြို့နယ်ချုပ်		၁၅	-	၁၅	၄၁၂၈၆.၀၃	၁၀၇၈၄.၆၉

(ခ) သဘာဝဓါတ်ငွေ့အရောင်းဆိုင်များ - မရှိပါ။

ပို့ဆောင်ရေးနှင့် လမ်းပန်းဆက်သွယ်ရေးလုပ်ငန်း

၃၀။ ကျိုက်ထိုမြို့နယ်၏ ပို့ဆောင်ရေးနှင့် လမ်းပန်းဆက်သွယ်ရေး လုပ်ငန်းနှင့်ပတ်သက်သော အချက်အလက်များမှာ အောက်ပါအတိုင်း ဖြစ်ပါသည် -

(က) လေကြောင်းလမ်း - မရှိပါ။

ကန့်သတ်

ကန့်သတ်

၃၈

(ခ) ရေကြောင်းလမ်း

စဉ်	ရေကြောင်းလမ်း အမည်	မြို့နယ်အတွင်း		အရှည် ရေ မိုင်	ဆိပ်ကမ်း အရေအတွက်	
		မှ	ထိ		သင်္ဘော ဆိပ်	အခြား
၁	စစ်တောင်းမြစ်	တောင်ပိုင်း	ခရူ	၂၀	၃	-
မြို့နယ်ချုပ်		-	-	၂၀	၃	-

(ဂ) ရထားလမ်းနှင့် ဘူတာရုံများ

စဉ်	ရထားလမ်းအမည်	မြို့နယ်အတွင်း		အရှည် မိုင်	ဘူတာ အရေအတွက်	
		မှ	ထိ		ကြီး	သေး
၁	ရန်ကုန် - မော်လမြိုင်	သိမ်ဇရပ်	ကော့ဘိန်း	၂၆/၄	၁	၄
မြို့နယ်ချုပ်		-	-	၂၆/၄	၁	၄

(ဃ) ကားဂိတ်များ

စဉ်	မြို့နယ်/ မြို့	ကားဂိတ် အမည်	ပြေးဆွဲ သည့် ခရီးစဉ်	ပြေးဆွဲသည့် ယာဉ် အမျိုးအစား	ပြေးဆွဲ သည့်ယာဉ် စီးရေ
၁	ကျိုက်ထိုမြို့နယ်	ယထက	ကျိုက်ထို - သထုံ	လိုက်ထရက်	၁၁
၂	။	ယထက	ကျိုက်ထို - သိမ်ဇရပ်	လိုက်ထရက်/ ကင်တာဒိုင်နာ	၂၀
၃	။	ယထက	ကျိုက်ထို - တောင်စွန်း	သုံးဘီးဆိုင်ကယ်	၄၀
၄	။	ယထက	ကျိုက်ထို - ကင်မွန်းချောင်း	လိုက်ထရက်/ ကင်တာဒိုင်နာ	၂၃
၅	။	ယထက	ကျိုက်ထို-ရန်ကုန်	မှန်လုံ	၁၄
၆	။	တောင် တက်	ကင်မွန်းချောင်း - ကျိုက်ထီးရိုး ရင်ပြင်တော်	တောင်တက် ကား	၁၅၆
မြို့နယ်ချုပ်		၆	၆	-	၂၆၄

ကန့်သတ်

ကန့်သတ်

၃၉

လမ်းဦးစီးဌာနနှင့်တံတားဦးစီးဌာနများမှဆောင်ရွက်သည့်လုပ်ငန်းများ

၃၁။ လမ်းဦးစီးဌာနနှင့် တံတားဦးစီးဌာနများမှ ဆောင်ရွက်သည့် လုပ်ငန်းများမှာ အောက်ပါအတိုင်း ဖြစ်ပါသည် -

(က) ကားလမ်း

စဉ်	ကားလမ်းအမည်	မြို့နယ်အတွင်း		အရှည်မိုင်
		မှ	ထိ	
၁	ဘုရားကြီး - မော်လမြိုင် - ထားဝယ် - မြိတ် - ဘုတ်ပြင်း - ကော့သောင်းလမ်း	(၈၆)မိုင်၊ (၅)ဖာလုံ	(၁၁၆)မိုင်၊ (၇)ဖာလုံ	(၃၀)မိုင် (၂)ဖာလုံ
၂	ကျိုက်ထိုမြို့ရှောင်လမ်း	၀ မိုင်	၃ မိုင် ၅ ဖာလုံ	၃ မိုင် ၆ ဖာလုံ
မြို့နယ်ချုပ်		၈၆ မိုင် ၅ ဖာလုံ	၁၂၀ မိုင် ၄ ဖာလုံ	၃၆ မိုင်

(ခ) မြို့နယ်ချင်းဆက်လမ်းများ

စဉ်	လမ်းအမည်	အရှည် (မိုင်-ဖာလုံ)	အမျိုးအစား			မှတ် ချက်
			ကတ္တရာ	ကျောက် ချော	အမာခံ လမ်း	
၁	ကျိုက်ထို - ကင်မွန်း စခန်းလမ်း	၉	AC ကတ္တရာလမ်း (၉ မိုင်)	-	-	
၂	သဲဖြူချောင်း-တောင်စွန်းလမ်း	၆/၄	ကတ္တရာလမ်း (၆ မိုင်၊ ၄ဖာလုံ)	-	-	
၃	ဘီးလင်း - ဇုတ်သုတ် - ဝင်းက - ယက္ကန်းသည်မ - ကျိုက်ထိုလမ်း	၂/၅	ကတ္တရာလမ်း (၂ မိုင်၊ ၅ ဖာလုံ)	-	-	
၄	မုပွလင် - စစ်တောင်းရွာလမ်း	၂	ကတ္တရာလမ်း (၂ မိုင်)	-	-	

ကန့်သတ်

ကန့်သတ်

၄၀

စဉ်	လမ်းအမည်	အရှည် (မိုင်-ဖာလုံ)	အမျိုးအစား			မှတ်ချက်
			ကတ္တရာ	ကျောက်ချော	အမာခံလမ်း	
၅	တောင်ငူ(အလယ်မြောင်း)- ကျောက်ကြီး-စစ်တောင်း- သိမ်ဇရပ်လမ်း(ဝင်းကံ- သိမ်ဇရပ်)ကျိုက်ထိုအပိုင်း	၉/၄	ကတ္တရာလမ်း (၈ မိုင်၊ ၅.၅ ဖာလုံ)	ကွန်ကရစ်လမ်း ၆.၅ ဖာလုံ		
၆	ခရိုင်ချင်းဆက်လမ်းအမှတ်(၂) ကြားပန်း-ဝင်းကံလမ်း (ကျိုက်ထိုအပိုင်း)	၂၅/၀.၈	ကတ္တရာလမ်း (၁၀ မိုင် ၄ဖာလုံ)	-	မြေလမ်း ၁၄/၄.၈	
မြို့နယ်ချုပ်		၅၄ မိုင် ၅.၈ ဖာလုံ	၃၉ မိုင် ၂.၅ ဖာလုံ	၆.၅ ဖာလုံ	၁၄ မိုင် ၄.၈ ဖာလုံ	

(ဂ) တံတားများ

(၁) ပေ (၁၈၀)အထက် တံတားများ

စဉ်	တံတားအမည်	အရှည် (ပေ)	အမျိုးအစား	တည်ဆောက် သည့် ခုနှစ်	သွားလာနိုင်သည့် ယာဉ်(ကား/ရထား)
၁	စစ်တောင်းတံတား(သစ်)	၂၃၉၃	ဘိုးပိုင်	၂၀၀၈	ကား
၂	ခဝါချောင်းတံတား(၃/၉၂)	၂၀၀	သံကူ ကွန်ကရစ်	၂၀၀၉-၂၀၁၀	ကား
၃	သဲဖြူချောင်းတံတား(၁/၁၁၇)	၁၈၀	သံကူ ကွန်ကရစ်	၂၀၁၀-၂၀၁၁	ကား
၄	သိမ်ဇရပ်-ဝင်းကံတံတား(၄/၁၀)	၂၀၀	သံကူ ကွန်ကရစ်	၂၀၁၁-၂၀၁၂	ကား
၅	သဲဖြူချောင်းတံတား(၇၆/၂)ခရိုင် ချင်းဆက်လမ်းအမှတ်(၂)	၂၄၁	သံကူ ကွန်ကရစ်	၂၀၁၄-၂၀၁၅	ကား
၆	ကဒတ်ချောင်းတံတား(၈၂/၄)	၁၈၂	သံကူ ကွန်ကရစ်	၂၀၁၅-၂၀၁၆	ကား
၇	ဆောင်နိုင်ကြီးတံတား(၈၄/၄)	၄၉၀	သံကူ ကွန်ကရစ်	၂၀၁၆-၂၀၁၇	ကား
၈	ကျိုမကူးချောင်းတံတား(၁၀၅/၆)	၂၀၆	သံကူ ကွန်ကရစ်	၂၀၁၆-၂၀၁၇	ကား
စုစုပေါင်း ပေ(၁၈၀) အထက် တံတား (၈) စင်း					

ကန့်သတ်

ကန့်သတ်

၄၁

(၂) ပေ(၁၈၀)အောက် တံတားများ

စဉ်	ပေ(၅၀)မှ (၁၈၀)ရှိ တံတားအမည်	အရှည် (ပေ)	အမျိုးအစား	တည်ဆောက်သည့် ခုနှစ်	သွားလာနိုင်သည့်ယာဉ် (ကား/ရထား)	ပေ(၅၀) အောက် တံတား အရေအတွက်
၁	၁/၉၀	၈၀	သံကူ ကွန်ကရစ်	၂၀၀၈	ကား	လမ်းဦးစီး (၁၂၈)စင်း၊ BOT (၈၃)စင်း၊ ပေါင်း (၂၁၁)စင်း
၂	၁/၁၀၆	၉၉	ဘိုးပိုင်	၂၀၀၉-၂၀၁၀	ကား	
၃	၇/၁၀၈	၁၃၆	သံကူ ကွန်ကရစ်	၂၀၁၀-၂၀၁၁	ကား	
၄	၁/၁၁၁	၆၉	ဘိုးပိုင်	၂၀၁၁-၂၀၁၂	ကား	
၅	၁/၁၁၇	၁၈၀	သံကူ ကွန်ကရစ်	၂၀၁၁-၂၀၁၂	ကား	
၆	ဆင်တွင်းတံတား (၉၁/၅) ခရိုင်ချင်းဆက်	၁၅၂	သံကူ ကွန်ကရစ်	၂၀၁၂-၂၀၁၃	ကား	-
၇	ဇီးပြောင်းချောင်း တံတား (၉၆/၀)	၅၀	သံကူ ကွန်ကရစ်	၂၀၁၃-၂၀၁၄	ကား	-
၈	ကျောက်ပုံကြီးရေ ကျော် (၁၀၁/၂)	၅၀	သံကူ ကွန်ကရစ်	၂၀၁၄-၂၀၁၅	ကား	-
၉	ခတ္တရေကျော် (၁၀၃/၄)	၅၀	သံကူ ကွန်ကရစ်	၂၀၁၅-၂၀၁၆	ကား	- -
၁၀	မိုးကြိုးပစ်ကွင်း ရေကျော် (၁၀၂/၄)	၅၀	သံကူ ကွန်ကရစ်	၂၀၁၆-၂၀၁၇	ကား	-
၁၁	ကျိုက်ထို မြို့ရှောင်လမ်း	၁၃၀	ဘိုးပိုင်	၂၀၁၈-၂၀၁၉	ကား	-
၁၂	မုပွလင်-စွပုနူးလမ်းပေါ်တွင် သံကူကွန်ကရစ်တံတား (၁)စင်း တည်ဆောက်ခြင်း	၆၀	သံကူ ကွန်ကရစ်	၂၀၁၉-၂၀၂၀	ကား	-

ကန့်သတ်

ကန့်သတ်

၄၂

စဉ်	ပေ(၅၀)မှ (၁၈၀)ရှိ တံတားအမည်	အရှည် (ပေ)	အမျိုးအစား	တည်ဆောက်သည့် ခုနှစ်	သွားလာနိုင်သည့်ယာဉ် (ကား/ရထား)	ပေ(၅၀) အောက် တံတား အရေအတွက်
၁၃	အဘိုင်းကျေးရွာအဝင်လမ်းပေါ်တွင် သံကူကွန်ကရစ်တံတား (၁)စင်းတည်ဆောက်ခြင်း	၄၉	သံကူကွန်ကရစ်	၂၀၁၉-၂၀၂၀	ကား	-
ပေ (၅၀)အထက် (၁၃)စင်း၊ ပေ (၅၀)အောက် (၂၁၁)စင်း						

(ဃ) လမ်းတံတားသုံးစက်ကိရိယာများ

စဉ်	မြို့နယ် / မြို့	လမ်းတံတားသုံးစက်ကိရိယာများ				လုပ်သား ဦးရေ
		မြေထိုးစက်	မြေကော်စက်	မြေကြိတ်စက်	မြေသယ်ယာဉ်	
၁	ကျိုက်ထိုမြို့နယ်	-	-	၁	-	၁
	မြို့နယ်ချုပ်	-	-	၁	-	၁

(င) လမ်း/ တံတား အသုံးပြုခ ကောက်ခံသည့် လုပ်ငန်း

စဉ်	တိုးဂိတ်အမည်	တည်နေရာ	လမ်း/တံတားအရှည်		ကုမ္ပဏီ/အဖွဲ့အစည်း/ လူပုဂ္ဂိုလ်
			မှ	ထိ	
၁	ခဝါချောင်းဂိတ်	၉၁/၂-၉၁/၃	၈၇/၀	၁၁၇/၀	ရွှေသံလွင်
၂	သံတံတားဂိတ်	၁၁၆/၂	၈၇/၀	၁၁၇/၀	ရွှေသံလွင်
	မြို့နယ်ချုပ်	၂	၈၇/၀	၁၁၇/၀	ရွှေသံလွင်

ကန့်သတ်

၄၃

ဟိုတယ်နှင့် ခရီးသွားလုပ်ငန်း

၃၂။ ကျိုက်ထိုမြို့နယ်ရှိ ဟိုတယ်နှင့်ခရီးသွားလုပ်ငန်းနှင့်ပတ်သက်သော အချက်အလက်များမှာ အောက်ပါအတိုင်းဖြစ်ပါသည် -

(က) ဟိုတယ်၊ မိုတယ်၊ အင်း၊ တည်းခိုခန်း

(၁) ဟိုတယ်

စဉ်	ဟိုတယ်အမည်	ဟိုတယ်		အဆင့်	အခန်းပေါင်း
		နိုင်ငံပိုင်	ပုဂ္ဂလိကပိုင်		
၁	စိမ်းလဲ့တင်	-	ပုဂ္ဂလိကပိုင်	အဆင့်မီ	၈၉
၂	ကျိုက်ထို	နိုင်ငံပိုင်	-	အဆင့်မီ	၂၀၃
၃	တောင်တန်းသာ	-	ပုဂ္ဂလိကပိုင်	အဆင့်မီ	၃၄
၄	ဘောကသိဒ္ဓိ	-	ပုဂ္ဂလိကပိုင်	အဆင့်မီ	၂၃
၅	Mountain Top	-	ပုဂ္ဂလိကပိုင်	အဆင့်မီ	၅၀
၆	Golden Rock	-	ပုဂ္ဂလိကပိုင်	အဆင့်မီ	၅၂
၇	Golden Sun Rice	-	ပုဂ္ဂလိကပိုင်	အဆင့်မီ	၁၆
၈	The Merit Resort	-	ပုဂ္ဂလိကပိုင်	အဆင့်မီ	၁၂
၉	ရိုးရိုးလေး	-	ပုဂ္ဂလိကပိုင်	အဆင့်မီ	၂၁၀
၁၀	The Eternity Resort	-	ပုဂ္ဂလိကပိုင်	အဆင့်မီ	၄၉
၁၁	Pepper Resort	-	ပုဂ္ဂလိကပိုင်	အဆင့်မီ	၂၀
၁၂	Popular	-	ပုဂ္ဂလိကပိုင်	အဆင့်မီ	၂၃
၁၃	Golden Bliss	-	ပုဂ္ဂလိကပိုင်	အဆင့်မီ	၄၄
၁၄	M:2 Resort Hotel	-	ပုဂ္ဂလိကပိုင်	အဆင့်မီ	၂၄
၁၅	ကောင်းလာဘ်	-	ပုဂ္ဂလိကပိုင်	အဆင့်မီ	၃၂
မြို့နယ်ချုပ်		၁	၁၄ ခု	-	၈၈၁

(၂) မိုတယ်၊ အင်း၊ တည်းခိုခန်း

စဉ်	မိုတယ် အရေအတွက်	အင်း အရေအတွက်	တည်းခိုခန်း အရေအတွက်
၁	၄	-	၇၀
မြို့နယ်ချုပ်	၄	-	၇၀

ကန့်သတ်

ကန့်သတ်

၄၄

(ခ) ကမ်းခြေနှင့် အပန်းဖြေနေရာများ

စဉ်	ကမ်းခြေ/အပန်းဖြေနေရာအမည်	တည်နေရာ
၁	စိမ်းလဲ့တင် အပန်းဖြေစခန်း	ဘိုက္ကားကျေးရွာ၊ လှည်းလမ်းကူးကျေးရွာ အုပ်စု
၂	ရာမညအပန်းဖြေစခန်း	ဆောင်နိုင်ကြီးကျေးရွာ၊ ကဒိုင်ဒွတ်ကျေးရွာအုပ်စု
မြို့နယ်ချုပ်	၂	-

သမဝါယမအသင်းများ

၃၃။ ကျိုက်ထိုမြို့နယ်တွင်ရှိ သမဝါယမအသင်းများမှာ အောက်ပါအတိုင်း ဖြစ်ပါသည် -

စဉ်	မြို့နယ် / မြို့	သမဝါယမအသင်းပေါင်း	သမဝါယမအသင်းစုပေါင်း	မှတ်ချက်
၁	ကျိုက်ထိုမြို့နယ်	(၉၅) သင်း	(၁) သင်း	
	မြို့နယ်ချုပ်	(၉၅) သင်း	(၁) သင်း	

စီးပွားရေးဆိုင်ရာ အခြေခံအဆောက်အအုံများ

၃၄။ ကျိုက်ထိုမြို့နယ်တွင်ရှိ စီးပွားရေးဆိုင်ရာအခြေခံ အဆောက်အအုံများမှာ အောက်ပါအတိုင်း ဖြစ်ပါသည် -

(က) ကုမ္ပဏီ၊ ကုန်စည်ဒိုင်၊ ပွဲရုံများ၊ ဈေးနှင့် ကုန်တိုက်များ

(၁) ကုမ္ပဏီများ

စဉ်	ကုမ္ပဏီအမည်	ဆောင်ရွက်သည့်လုပ်ငန်း	တည်နေရာ
၁	၁၅၀	တောင်တက်ကား	ကင်မွန်းချောင်းကျေးရွာ

ကန့်သတ်

ကန့်သတ်

၄၅

၂	ရွှေစင်နဂါး	ရွှေသတ္တုတူဖော်ရေး	တောင်သူစုရပ်ကွက်
၃	မြန်မာထက်ဝေယံ	ရွှေသတ္တုတူဖော်ရေး	အင်္ဂဘိုကျေးရွာ
၄	လောကနတ်ကယ်လ်စီ ယမ် ကာဗွန်နိုတ်	ကျောက်မှုန့်ကြိတ်လုပ်ငန်း	ကျွန်းတောကျေးရွာ
၅	ထွန်းဟိန်းလျှံ	ရွှေသတ္တုတူးဖော်ရေး	တောင်သူစုရပ်ကွက်
၆	မြန်မာရွှေပြည်ဟိန်း	ရွှေသတ္တုတူးဖော်ရေး	လှည်းလမ်းကူးကျေးရွာ
မြို့နယ်ချုပ်		၆ ခု	-

(၂) ကုန်စည်ခိုင်များ - မရှိပါ။

(၃) ပွဲရုံများ - မရှိပါ။

(၄) ဈေးများ

စဉ်	မြို့နယ်/မြို့	ဈေးအမည်	တည်နေရာ	မှတ်ချက်
၁	ကျိုက်ထိုမြို့နယ်	မြို့မဈေး	သီတာလမ်း၊ မြောက်ပိုင်းရပ်ကွက်	
၂		ပြည်သူ့ဈေး	ဗိုလ်ချုပ်လမ်း၊ ကံ့ကော်ရပ်ကွက်	
၃		စစ်တောင်းဈေး	အလယ်ပိုင်း၊ စစ်တောင်းကျေးရွာ	
၄		သိမ်ဇရပ်ဈေး	ရန်ကုန်-မော်လမြိုင်ကားလမ်း၊ သိမ်ဇရပ်ကျေးရွာ	
မြို့နယ်ချုပ်		၄	-	

(၅) ကုန်တိုက်များ - မရှိပါ။

(ခ) ဘဏ်များ

စဉ်	မြို့နယ် / မြို့	ဘဏ်အမည်	အစိုးရပိုင်	ပုဂ္ဂလိကပိုင်	စုစုပေါင်း
၁	ကျိုက်ထိုမြို့နယ်	မြန်မာ့စီးပွားရေး	အစိုးရပိုင်	-	၁
၂	။	ဧရာဝတီ	-	ပုဂ္ဂလိကပိုင်	၁

ကန့်သတ်

ကန့်သတ်

၄၆

စဉ်	မြို့နယ် / မြို့	ဘဏ်အမည်	အစိုးရပိုင်	ပုဂ္ဂလိကပိုင်	စုစုပေါင်း
၃	။	ကမ္ဘာ့ရတနာ	-	ပုဂ္ဂလိကပိုင်	၁
၄	။	ကမ္ဘောဇ	-	ပုဂ္ဂလိကပိုင်	၁
၅	။	အင်းဝ	-	ပုဂ္ဂလိကပိုင်	၁
၆	။	CB	-	ပုဂ္ဂလိကပိုင်	၁
၇	။	ရိုးမဘဏ်	-	ပုဂ္ဂလိကပိုင်	၁
မြို့နယ်ချုပ်		-	၁	၆	၇

(ဂ) စတိုးဆိုင်နှင့်အရောင်းဆိုင်များ

စဉ်	ဆိုင်အမျိုးအစား	အရေအတွက်
၁	စတိုးဆိုင်	၇၉
၂	ရွှေဆိုင်	၂၉
၃	လျှပ်စစ်ပစ္စည်းဆိုင်	၁၉
၄	ဖုန်း/ဖုန်းပစ္စည်းအရောင်းဆိုင်	၂၄
၅	စာအုပ်ဆိုင်	၂
၆	ဆေးဆိုင်	၂၃
၇	စားသောက်ဆိုင်	၂၂၄
၈	လက်ဖက်ရည်ဆိုင်	၅၂
၉	ကုန်မာဆိုင်	၁၄
၁၀	စိုက်ပျိုးရေးပစ္စည်းဆိုင်	၅
၁၁	ဆောက်လုပ်ရေးပစ္စည်းဆိုင်	၁၈
၁၂	ဝန်ဆောင်မှုလုပ်ငန်းဆိုင်	-

ကန့်သတ်

ကန့်သတ်

၄၇

စဉ်	ဆိုင်အမျိုးအစား	အရေအတွက်
၁၃	ဆန်ဆိုင်	၃၃
၁၄	အဝတ်အထည်ဆိုင်	၁၁၅
၁၅	နိဗ္ဗန်ကုန်ဆိုင်	၂၇
	မြို့နယ်ချုပ်	၆၆၄

စည်ပင်သာယာရေးလုပ်ငန်းများ

၃၅။ ကျိုက်ထိုမြို့နယ်၏ စည်ပင်သာယာရေးလုပ်ငန်းများမှာ အောက်ပါအတိုင်း ဖြစ်ပါသည် -

(က) ဈေးလုပ်ငန်း

စဉ်	မြို့နယ်/ မြို့	ဈေးအမည်	ဆိုင်ခန်း အရေအတွက်	နိုင်ငံပိုင်	ပုဂ္ဂလိက ကိုင်	တည်နေရာ
၁	ကျိုက်ထို မြို့နယ်	မြို့မဈေး	၉၉	နိုင်ငံပိုင်	-	မြောက်ပိုင်း ရပ်ကွက်
၂		ပြည်သူ့ဈေး	၈၅၅	နိုင်ငံပိုင်	-	ကံ့ကော်ရပ်ကွက်
၃		စစ်တောင်းဈေး	၂၀	နိုင်ငံပိုင်	-	စစ်တောင်း ကျေးရွာ
၄		သိမ်ဇရပ်ဈေး	၅၉၄	နိုင်ငံပိုင်	-	သိမ်ဇရပ်ကျေးရွာ
	မြို့နယ်ချုပ်	၄	၁၅၆၈	၄	-	-

(ခ) သောက်သုံးရေရရှိရေးလုပ်ငန်း

စဉ်	မြို့နယ်/မြို့	စက်ရုံအမည်	တည်နေရာ	အမျိုး အစား	တစ်ရက် ထုတ်လုပ်မှု (ဂါလံ)	ဖြန့်ဖြူးနိုင်မှု (အိမ်ခြေ)
၁	ကျိုက်ထို မြို့နယ်	ရွှေနတ်တောင် ရေပေးရေး	တကေးပိုင်၊ မြောက်ပိုင်း ရပ်ကွက်	မြို့ရေ ပေးရေး	၇၀၀၀၀	၃၅၀၀
	မြို့နယ်ချုပ်	၁	-	-	၇၀၀၀၀	၃၅၀၀

ကန့်သတ်

ကန့်သတ်

၄၈

(ဂ) သန့်ရှင်းရေးလုပ်ငန်း

စဉ်	မြို့နယ် / မြို့	သန့်ရှင်းရေးသုံးစက်ကိရိယာများ(စီး)				လုပ်သား ဦးရေ
		သန့်ရှင်းရေး ယာဉ်	မိလ္လာ ယာဉ်	ပုံစုပ် စက်	ရေစုပ် စက်	
၁	ကျိုက်ထိုမြို့နယ်	၈	၂	-	-	၁၀
မြို့နယ်ချုပ်		၈	၂	-	-	၁၀

(ဃ) လမ်း/တံတားလုပ်ငန်း

(၁) လမ်းလုပ်ငန်း

စဉ်	မြို့နယ် / မြို့	လမ်း ပေါင်း (လမ်း)	စုစုပေါင်း လမ်းအရှည် (မိုင်)	ကတ္တရာ လမ်းပေါင်း		ကျောက်ခင်း လမ်းပေါင်း		ကွန်ကရစ် လမ်းပေါင်း	
				လမ်း	မိုင်	လမ်း	မိုင်	လမ်း	မိုင်
၁	ကျိုက်ထို မြို့နယ်	၄၆	၁၀/၃.၈၂	၁၇	၄/၄.၆၃	၁	၀/၁.၈၈	၂၈	၅/၅.၃၁
မြို့နယ်ချုပ်		၄၆	၁၀/၃.၈၂	၁၇	၄/၄.၆၃	၁	၀/၁.၈၈	၂၈	၅/၅.၃၁

(၂) တံတားလုပ်ငန်း

စဉ်	မြို့နယ် / မြို့	တံတားပေါင်း(စင်း)				
		သံ	ကွန်ကရစ်	အုတ်	သစ်သား	ပေါင်း
၁	ကျိုက်ထိုမြို့နယ်	-	၃၆	-	-	၃၆
မြို့နယ်ချုပ်		-	၃၆	-	-	၃၆

(၃) လမ်းတံတားသုံးစက်ကိရိယာများ

စဉ်	မြို့နယ် / မြို့	လမ်းတံတားသုံးစက်ကိရိယာများ				လုပ်သား ဦးရေ
		မြေထိုး စက်	မြေကော် စက်	မြေကြိတ် စက်	မြေသယ် ယာဉ်	
၁	ကျိုက်ထိုမြို့နယ်	-	၂	၂	-	၂
မြို့နယ်ချုပ်		-	၂	၂	-	၂

ကန့်သတ်

ကန့်သတ်

၄၉

ပုံနှိပ်လုပ်ငန်းနှင့် မီဒီယာလုပ်ငန်းများ

၃၆။ ကျိုက်ထိုမြို့နယ်တွင်ရှိသော ပုံနှိပ်တိုက်နှင့် မီဒီယာလုပ်ငန်းများမှာ အောက်ပါအတိုင်း ဖြစ်ပါသည် -

(က) ပုံနှိပ်လုပ်ငန်းနှင့် တေးသံသွင်း၊ ဗီဒီယို

စဉ်	မြို့နယ် / မြို့	ပုံနှိပ်စက်		ကွန်ပျူတာ	အိတ်	တေးသံသွင်း	ဗီဒီယို
		၃၀၀၀	၃၀၀၀				
၁	ကျိုက်ထိုမြို့နယ်	-	၃	၁၈	၁၈	-	-
	မြို့နယ်ချုပ်	-	၃	၁၈	၁၈	-	-

(ခ) မီဒီယာလုပ်ငန်းများ

စဉ်	မြို့နယ်/မြို့	သတင်းစာအမည်	တစ်လဖြန့်စောင်ရေ	ဂျာနယ်အမည်	တစ်လဖြန့်စောင်ရေ
၁	ကျိုက်ထိုမြို့နယ်	မြန်မာ့အလင်း	၈၉	ပြည်မြန်မာ	-
၂		ကြေးမုံ	၉၇	အားကစား	-
၃		-	-	New Light	-
၄		-	-	Weekly Eleven	-
	မြို့နယ်ချုပ်	၂	၁၈၆	၄	-

ကန့်သတ်

၅၀

ပြည်တွင်းအသားတင် ထုတ်လုပ်မှုနှင့် ဝန်ဆောင်မှုတန်ဖိုး

၃၇။ ကျိုက်ထိုမြို့နယ်၏ ပြည်တွင်းအသားတင် ထုတ်လုပ်မှုနှင့် ဝန်ဆောင်မှုတန်ဖိုးကို အောက်ပါအတိုင်း ဖော်ပြအပ်ပါသည် -

ကျပ်သန်းပေါင်း

စဉ်	အကြောင်းအရာ	၂၀၂၁-၂၀၂၂ အသားတင် ထုတ်လုပ်မှု တန်ဖိုး	၂၀၂၂-၂၀၂၃ ရည်မှန်းချက် တန်ဖိုး	၂၀၂၂-၂၀၂၃ ခုနှစ် မတ်လကုန်အထိ(ယာယီ) ဆောင်ရွက်နိုင်မှု		
				တန်ဖိုး	အကောင် အထည် ဖော်နိုင်မှု	တိုး တက်မှု %
၁	ထုတ်လုပ်မှုတန်ဖိုး	၁၆၃၁၃၈.၆	၁၇၀၄၂၁.၈	၁၆၂၆၅၂.၆	၉၅.၄	-၀.၃
၂	ဝန်ဆောင်မှု	၆၆၈၄၅.၀	၇၀၄၂၇.၂	၇၂၁၈၆.၁	၁၀၂.၅	၈.၀
၃	ကုန်သွယ်မှုတန်ဖိုး	၆၄၄၂၄.၃	၆၂၃၄၇.၇	၆၄၇၄၉.၆	၁၀၃.၉	၀.၅
၄	အသားတင် ထုတ်လုပ်မှု နှင့် ဝန်ဆောင်မှုတန်ဖိုး	၂၉၄၄၀၇.၉	၃၀၃၁၉၆.၇	၂၉၉၅၈၈.၃	၉၈.၈	၁.၈

လူတစ်ဦးချင်းဝင်ငွေ

၃၈။ ကျိုက်ထိုမြို့နယ်၏ တစ်ဦးချင်းဝင်ငွေကို အောက်ပါအတိုင်း ဖော်ပြအပ်ပါသည် -

စဉ်	၂၀၂၀-၂၁	၂၀၂၁-၂၂	၂၀၂၂-၂၃
၁	၂၀၅၆၉၂၃	-	၂၃၉၂၆၂၇

အသက်မွေးဝမ်းကျောင်းလုပ်ငန်းအလိုက် အလုပ်လုပ်သူဦးရေ

၃၉။ ကျိုက်ထိုမြို့နယ်၏အသက်မွေးဝမ်းကျောင်းလုပ်ငန်း အလိုက် အလုပ်လုပ်ကိုင်သူဦးရေမှာ တစ်ဖက်ပါအတိုင်း ဖြစ်ပါသည် -

ကန့်သတ်

ကန့်သတ်

၅၁

စဉ်	မြို့နယ် / မြို့	အစိုးရဝန်ထမ်း	ဝန်ဆောင်မှု	စိုက်ပျိုးရေး	ပ	အရောင်း အဝယ်	စက်မှုလက်မှု	ရေလုပ်ငန်း	ကျွန်း	အခြား	စုစုပေါင်း
၁	ကျိုက်ထိုမြို့နယ်	၅၄၂၁	၂၂၀၀	၃၁၉	-	၁၄၅၉	၂၁၄၇	၂၉၂	၂၆၈၃၁	၉၃၀	၃၉၅၉၉
	မြို့နယ်ချုပ်	၅၄၂၁	၂၂၀၀	၃၁၉	-	၁၄၅၉	၂၁၄၇	၂၉၂	၂၆၈၃၁	၉၃၀	၃၉၅၉၉

အလုပ်လုပ်နိုင်သူဦးရေနှင့် အလုပ်လက်မဲ့ဦးရေ

၄၀။ ကျိုက်ထိုမြို့နယ်တွင်ရှိ အလုပ်လုပ်နိုင်သူဦးရေနှင့် အလုပ်လက်မဲ့နှုန်းကို အောက်ပါအတိုင်း ဖော်ပြအပ်ပါသည် -

စဉ်	မြို့နယ် / မြို့	အလုပ်လုပ်နိုင်သူ ဦးရေ	လုပ်ငန်းခွင်ရှိ လုပ်သား ဦးရေ	အလုပ်လက်မဲ့ ဦးရေ	အလုပ်လက်မဲ့ ရာခိုင်နှုန်း
၁	ကျိုက်ထိုမြို့နယ်	၃၇၃၆	၂၆၅	၃၄၇၁	၉၂.၉၁
	မြို့နယ်ချုပ်	၃၇၃၆	၂၆၅	၃၄၇၁	၉၂.၉၁

အခန်း(၇)

လူမှုရေးဆိုင်ရာအချက်အလက်များ

ပညာရေးကဏ္ဍ

၄၁။ ကျိုက်ထိုမြို့နယ်တွင်ရှိသော ပညာရေးဆိုင်ရာ အချက်အလက်များမှာ အောက်ပါအတိုင်း ဖော်ပြအပ်ပါသည် -

- (က) အဆင့်မြင့်ပညာ - မရှိပါ။
- (ခ) အခြေခံပညာ

ကန့်သတ်

ကန့်သတ်

၅၂

(၁) အထက ကျောင်းများ

စဉ်	ကျောင်းအမည်	တည်နေရာ	အကျယ်အဝန်း (ဧက)	ဆရာ/ဆရာမ ဦးရေ	ကျောင်းသား/သူ ဦးရေ	ဆရာနှင့် ကျောင်းသားအချိုး
၁	အထက(၁)	ကံ့ကော်ရပ်ကွက်	၅.၉၈	၆၃	၁၁၇၀	၁:၁၉
၂	အထက(၂)	ကော့စံနိုင်ရပ်ကွက်	၁၄.၂၈	၂၉	၈၀၅	၁:၂၈
၃	အထက(သိမ်ဇရပ်)	သိမ်ဇရပ်ကျေးရွာ	၆.၅	၄၇	၁၁၆၇	၁:၂၅
၄	အထက(စစ်တောင်း)	စစ်တောင်းကျေးရွာ	၈.၈၇	၂၃	၄၂၅	၁:၁၈
၅	အထက(ကျူချောင်)	ကျူချောင်ကျေးရွာ	၁၃.၆	၁၆	၃၁၀	၁:၁၉
၆	အထက(ကျိုက္ကသာ)	ကျိုက္ကသာကျေးရွာ	၁၁.၁	၂၇	၅၉၈	၁:၂၂
၇	အထက(ကင်မွန်းချောင်း)	ကင်မွန်းချောင်းကျေးရွာ	၁၈.၉၄	၁၉	၉၇၇	၁:၅၁
၈	အထက(ရွှေဥသြ)	ဖက္ကလိပ်ကျေးရွာ	၄.၂၄	၂၂	၇၃၉	၁:၃၄
၉	အထက(အင်္ဂ်ဘို)	အင်္ဂ်ဘိုကျေးရွာ	၄.၈	၁၉	၃၇၁	၁:၂၀
၁၀	အထက(မုက္ခမူ)	မုက္ခမူကျေးရွာ	၆.၄၅	၁၃	၃၂၂	၁:၂၅
၁၁	အထက(မုပ္ပလင်)	မုပ္ပလင်ကျေးရွာ	၁၂.၆၃	၂၅	၆၀၇	၁:၂၄
၁၂	အထက (အကွက်-၄)	သိမ်ဇရပ်မြို့	၂.၇	၂၀	၄၉၅	၁:၂၅
	မြို့နယ်ချုပ်	(၁၂) ကျောင်း	၁၁၀.၀၉	၃၂၃	၇၉၈၆	၁:၂၅

(၂) အထကကျောင်းခွဲများ

စဉ်	ကျောင်းအမည်	တည်နေရာ	အကျယ်အဝန်း (ဧက)	ဆရာ/ဆရာမ ဦးရေ	ကျောင်းသား/သူ ဦးရေ	ဆရာနှင့် ကျောင်းသားအချိုး
၁	ထ(ခွဲ) ဇေယျာမွန်	ဇေယျာမွန်ရပ်ကွက်	၂.၈၅	၂၇	၆၇၉	၁:၂၅
၂	ထ(ခွဲ) နဝရတ်	သိမ်ဇရပ်မြို့	၁.၂၆	၁၉	၆၂၃	၁:၃၃
၃	မလော့ချောင်	မလော့ချောင်	၁.၈၉	၁၆	၆၁၅	၁:၃၈
	မြို့နယ်ချုပ်	(၃) ကျောင်း	၆.၀၀	၆၂	၁၉၁၇	၁:၃၁

ကန့်သတ်

ကန့်သတ်

၅၃

(၃) အလက ကျောင်းများ

စဉ်	ကျောင်းအမည်	တည်နေရာ	အကျယ်အဝန်း (ဧက)	ဆရာ/ဆရာမ ဦးရေ	ကျောင်းသား/သူ ဦးရေ	ဆရာနှင့် ကျောင်းသား အချိုး
၁	အလက ကျိုက်ပိ	ကျိုက်ပိကျေးရွာ	၀.၈	၁၃	၅၀၁	၁:၃၉
၂	အလကကော့ဘိန်း-၂	ကော့ဘိန်း	၆.၂၁	၉	၂၆၇	၁:၃၀
၃	အလက ဘိုရားကြီး	ဘိုရားကြီး	၁.၂	၉	၅၄၀	၁:၆၀
၄	အလက ခလွန်	ခလွန်	၁.၄	၁၅	၅၀၇	၁:၃၄
၅	အလက ဝင်းကံ	ဝင်းကံ	၃.၃	၇	၂၀၇	၁:၃၀
	မြို့နယ်ချုပ်	(၅) ကျောင်း	၁၂.၉၁	၅၃	၂၀၂၂	၁:၃၈

(၄) အလကကျောင်းခွဲများ

စဉ်	ကျောင်းအမည်	တည်နေရာ	အကျယ်အဝန်း (ဧက)	ဆရာ/ဆရာမ ဦးရေ	ကျောင်းသား/သူ ဦးရေ	ဆရာနှင့် ကျောင်းသား အချိုး
၁	လ(ခွဲ) မီးပြောင်း (၁)	မီးပြောင်းကျေးရွာ	၀.၇၂	၃	၀	၀
၂	လ(ခွဲ) အကွက်(၆)	အကွက်(၆)	၃	၁၀	၃၅၇	၁:၃၆
၃	လ(ခွဲ) မဲရုံးကြီး	မဲရုံးကြီး	၁.၉၃	၁	၀	၀
၄	လ(ခွဲ) ပျဉ်းကတိုးကုန်း	ပျဉ်းကတိုးကုန်း	၃	၄	၀	၀
၅	လ (ခွဲ) ခရွဲ	ခရွဲ	၂	၉	၃၀၈	၁:၃၄
၆	လ(ခွဲ) မုက္ခမော့	မုက္ခမော့	၀.၈	၅	၁၉၈	၁:၄၀
၇	လ (ခွဲ) ကွာရီ	မုပ္ပလင်	၉.၅၄	၈	၃၁၆	၁:၄၀
၈	လ (ခွဲ) ကျောက်ရေကန်	ကျိုက္ကသာ	၀.၆၃	၇	၅၁၈	၁:၇၄

ကန့်သတ်

ကန့်သတ်

၅၄

စဉ်	ကျောင်းအမည်	တည်နေရာ	အကျယ်အဝန်း (ဧက)	ဆရာ/ဆရာမ ဦးရေ	ကျောင်းသား/သူ ဦးရေ	ဆရာနှင့် ကျောင်းသား အချိုး
၉	လ (ခွဲ) မီးပြောင်း (၅)	သိမ်ဇရပ်	၀.၁၈	၅	၀	၀
၁၀	လ (ခွဲ) ဘိုက္ကား	လှည်းလမ်းကူး	၂.၀၅	၆	၃၆၄	၁:၆၁
မြို့နယ်ချုပ်		(၁၀) ကျောင်း	၂၃.၈၅	၅၈	၂၀၆၁	၁:၃၆

(၅) မူလတန်းလွန်ကျောင်းများ

စဉ်	မြို့နယ် / မြို့	ကျောင်းအရေအတွက်	ဆရာ/ဆရာမ ဦးရေ	ကျောင်းသား/သူ ဦးရေ	ဆရာနှင့် ကျောင်းသား အချိုး
၁	ကျိုက်ထိုမြို့နယ်	၂၉	၁၇၃	၆၁၇၁	၁:၃၆
မြို့နယ်ချုပ်		၂၉	၁၇၃	၆၁၇၁	၁:၃၆

(၆) အမက ကျောင်းများ

စဉ်	ကျောင်းအရေအတွက်	ဆရာ/ဆရာမ ဦးရေ	ကျောင်းသား/သူ ဦးရေ	ဆရာနှင့် ကျောင်းသား အချိုး
၁	၈၉	၂၅၆	၇၁၈၉	၁:၂၈

(၇) မူလတန်းကြိုကျောင်း

စဉ်	ကျောင်းအမည်	တည်နေရာ	ဆရာ/ဆရာမ ဦးရေ	ကျောင်းသား/သူ ဦးရေ	အချိုး
၁	မူလွန် (အကွက်-၆)	သိမ်ဇရပ်ကျေးရွာ	-	-	-
၂	မူလွန် (ကွာရီ)	မရမ်းချောင်းကျေးရွာ	-	-	-

ကန့်သတ်

ကန့်သတ်

၅၅

စဉ်	ကျောင်းအမည်	တည်နေရာ	ဆရာ/ ဆရာမ ဦးရေ	ကျောင်း သား/သူ ဦးရေ	အချိုး
၃	အမက(အေးသီတာ)	စစ်တောင်းကျေးရွာ	-	-	-
၄	မူလွန်(ကော့စံ)	ကျိုက္ကသာကျေးရွာ	-	-	-
၅	အမက(နောင်ဘို)	ကျွန်းတောကျေးရွာ	-	-	-
၆	အလက(ကျိုက်ပိ-၁)	ကျိုက်ပိကျေးရွာ	-	-	-
၇	အမက(ခမိတ်)	ဖက္ကလိပ်ကျေးရွာ	-	-	-
၈	အမက(ဝိမလ)	ကော့စံနိုင်ရပ်ကွက်	-	-	-
၉	မူလွန်(ဘူတာ)	တောင်သူစုရပ်ကွက်	-	-	-
၁၀	အမက-တပ်မြေ(ထို)	တောင်သူစုရပ်ကွက်	-	-	-
၁၁	အမက-တမခ(၄၄)	ကျွန်းတောကျေးရွာ	-	-	-
၁၂	အမက-ခမရ(၂)	ကွင်းကလေးကျေးရွာ	-	-	-
၁၃	အမက(ပိတိ)	ပိတိကျေးရွာ	-	-	-
၁၄	မူလွန်-သရက်ကုန်း(၁)	အဘိုင်းကျေးရွာ	-	-	-
၁၅	လ(ခွဲ)ကော့ဘိန်း	ကော့ဘိန်းကျေးရွာ	-	-	-
မြို့နယ်ချုပ်		(၁၅) ကျောင်း	-	-	-

(ဃ) ဘုန်းတော်ကြီးသင် ပညာရေးကျောင်း

စဉ်	ကျောင်းအမည်	တည်နေရာ	ဆရာ/ ဆရာမ ဦးရေ	ကျောင်း သား/သူ ဦးရေ	အချိုး
၁	ဆိပ္ပူးတောင်ကျောင်း	တောင်သူစုရပ်ကွက်	၁၅	၄၁၉	၁:၂၈
၂	မင်္ဂလာကန်တော်ကျောင်း	ကော့ထင်းကျေးရွာ	၉	၃၆၂	၁:၄၀
၃	ဓမ္မလင်္ကာရကျောင်း	ငှက်ပျောတောကျေးရွာ	၁၂	၁၀၇	၁:၉
၄	ပန်းတောကျောင်း	ကျိုက္ကသာကျေးရွာ	၇	၁၉၈	၁:၂၈
၅	ခရဲမြောက်ကျောင်း	ခရဲကျေးရွာ	၅	၁၅၂	၁:၃၀
၆	သုံးအိမ်စုကျောင်း	ဖက္ကလိပ်ကျေးရွာ	၂	၅၅	၁:၂၈

ကန့်သတ်

ကန့်သတ်

၅၆

စဉ်	ကျောင်းအမည်	တည်နေရာ	ဆရာ/ဆရာမ ဦးရေ	ကျောင်းသား/သူ ဦးရေ	အချိုး
၇	ပညာရာမိကကျောင်း	ကံ့ကော်ရပ်ကွက်	၉	၂၂၂	၁:၂၅
၈	ဆောင်နိုင်ဝှကျောင်း	ကဒိုင်ဒွတ်ကျေးရွာ	၁၀	၂၀၃	၁:၂၀
၉	သာသနာ့ရောင်ခြည်ကျောင်း	ဖက္ကလိပ်ကျေးရွာ	၄	၁၁၂	၁:၂၈
၁၀	မေ့သိဒွီ(ဝါးဒတ်ကွင်း)	သိမ်ရေပ်ကျေးရွာ	၂	၄၀	၁:၂၀
၁၁	မေ့ဝိဟာရီကျောင်း	ကွင်းကလေးကျေးရွာ	၃	၇၃	၁:၂၄
၁၂	ကျားတဲကျောင်း	ဖက္ကလိပ်ကျေးရွာ	၃	၈၂	၁:၂၇
၁၃	စန္ဒာရုံကျောင်း	ကမ်းနီကျေးရွာ	၁၀	၇၀	၁:၇
၁၄	လွမ်းမြကျောင်း	ကျိုက်ထီးရိုး	၁၀	၁၇၁	၁:၁၇
၁၅	သီရိရတနာမာန်အောင်ကျောင်း	ကျိုက်ထီးရိုး	၆	၁၅၂	၁:၂၅
မြို့နယ်ချုပ်		(၁၅) ကျောင်း	၁၀၇	၂၄၁၈	၁:၂၃

(င) ကျောင်းနေအရွယ်ကလေးများ ကျောင်းအပ်နှံမှု

စဉ်	မြို့နယ် / မြို့	(၅)နှစ်ပြည့်ကလေး			ကျောင်းအပ်နှံမှု			ကျောင်းအပ်နှံမှု%
		ကျား	မ	ပေါင်း	ကျား	မ	ပေါင်း	
၁	ကျိုက်ထိုမြို့နယ်	၁၉၁၁	၁၉၅၃	၃၈၆၄	၁၈၁၃	၁၆၄၇	၃၄၆၀	၈၉.၅၄
မြို့နယ်ချုပ်		၁၉၁၁	၁၉၅၃	၃၈၆၄	၁၈၁၃	၁၆၄၇	၃၄၆၀	၈၉.၅၄

(စ) တက္ကသိုလ်ဝင်တန်း အောင်မြင်မှု

စဉ်	မြို့နယ် / မြို့	၂၀၂၁ - ၂၀၂၂ ခုနှစ်				၂၀၂၂ - ၂၀၂၃ ခုနှစ်			
		စာရင်းရှိ	ဖြေဆို	အောင်မြင်	%	စာရင်းရှိ	ဖြေဆို	အောင်မြင်	%
၁	ကျိုက်ထိုမြို့နယ်	၁၁၂၂	၁၀၃၀	၅၂၅	၅၀.၉၇	၆၇၅	၆၁၈	-	-
မြို့နယ်ချုပ်		၁၁၂၂	၁၀၃၀	၅၂၅	၅၀.၉၇	၆၇၅	၆၁၈	-	-

ကန့်သတ်

ကန့်သတ်

၅၇

(ဆ) စာတတ်မြောက်မှုရာနှုန်း

စဉ်	မြို့နယ် / မြို့	မြို့နယ်လူဦးရေ	(၁၅)နှစ်အထက်လူဦးရေ	စာတတ်မြောက်ဦးရေ	စာတတ်မြောက်မှုနှုန်း
၁	ကျိုက်ထိုမြို့နယ်	၁၇၅၅၀၃	၁၀၅၃၂၅	၁၀၀၇၈၈	၉၅.၆၉
	မြို့နယ်ချုပ်	၁၇၅၅၀၃	၁၀၅၃၂၅	၁၀၀၇၈၈	၉၅.၆၉

(ဇ) သင်ကြားမှု၊ သင်ယူမှု၊ အထောက်အကူပြု စာသင်ခန်းများဖွင့်လှစ်နိုင်မှု အခြေအနေ

(၁) အထက ကျောင်းများ

စဉ်	မြို့နယ် / မြို့	အထက်တန်းကျောင်း						ပေါင်း
		စာရင်းရှိ	Media တပ်ပြီး	3PLT တပ်ပြီး	2PLT တပ်ပြီး	1PLT တပ်ပြီး	ပေါင်း	
၁	ကျိုက်ထိုမြို့နယ်	၁၂	၅	၇	-	-	၁၂	
	မြို့နယ်ချုပ်	၁၂	၅	၇	-	-	၁၂	

(၂) အလက ကျောင်းများ

စဉ်	မြို့နယ် / မြို့	အလယ်တန်းကျောင်း						ပေါင်း
		စာရင်းရှိ	Media တပ်ပြီး	3PLT တပ်ပြီး	2PLT တပ်ပြီး	1PLT တပ်ပြီး	ပေါင်း	
၁	ကျိုက်ထိုမြို့နယ်	၅	-	၁	၄	-	၅	
	မြို့နယ်ချုပ်	၅	-	၁	၄	-	၅	

ကန့်သတ်

၅၈

(၃) အမက ကျောင်းများ

စဉ်	မြို့နယ် / မြို့	မူလတန်းကျောင်း					
		စာရင်းရှိ	Media တပ်ပြီး	3PLT တပ်ပြီး	2PLT တပ်ပြီး	1PLT တပ်ပြီး	ပေါင်း
၁	ကျိုက်ထိုမြို့နယ်	၁၃၈	-	-	၄	၁၃၄	၁၃၈
	မြို့နယ်ချုပ်	၁၃၈	-	-	၄	၁၃၄	၁၃၈

(၅) စာကြည့်တိုက်များ ဖွင့်လှစ်နိုင်မှု

စဉ်	မြို့နယ် / မြို့	အုပ်ချုပ်ရေး	ပညာရေး	ပြန်/ဆက်	ဘုန်းကြီးကျောင်း	အခြား	ပေါင်း
၁	ကျိုက်ထိုမြို့နယ်	-	၁၅၇	-	၁	-	၁၅၈
	မြို့နယ်ချုပ်	-	၁၅၇	-	၁	-	၁၅၈

ကျန်းမာရေးကဏ္ဍ

၄၂။ ကျိုက်ထိုမြို့နယ်၏ ကျန်းမာရေးကဏ္ဍဆိုင်ရာ အချက်အလက်များမှာ အောက်ပါအတိုင်း ဖြစ်ပါသည် -

(က) ဆေးရုံများ

စဉ်	ဆေးရုံအမည်	တည်နေရာ	အစိုးရ/ပုဂ္ဂလိက	ကုတင်အရေအတွက်
၁	ကျိုက်ထိုမြို့နယ် ဆေးရုံ	ဆေးရုံလမ်း၊ ကံ့ကော်ရပ်ကွက်၊ ကျိုက်ထိုမြို့	အစိုးရ	၅၀
၂	သိမ်ဇရပ်တိုက်နယ် ဆေးရုံ	သမိန်ဗရမ်းလမ်း၊ သိမ်ဇရပ်ကျေးရွာ	အစိုးရ	၁၆
၃	ကင်မွန်းချောင်းတိုက်နယ်ဆေးရုံ	ကျိုက်ထီးရိုးဘုရားလမ်း၊ ကင်မွန်းချောင်းကျေးရွာ	အစိုးရ	၁၆

ကန့်သတ်

ကန့်သတ်

၅၉

စဉ်	ဆေးရုံအမည်	တည်နေရာ	အစိုးရ/ ပုဂ္ဂလိက	ကုတင် အရေအတွက်
၄	သီတဂူဇီဝိတဒါန သံဃာဆေးရုံ	ဘုရားသုံးဆူတောင်ပေါ်၊ တောင်သူစုရပ်ကွက်	ပုဂ္ဂလိက	၁၆
မြို့နယ် ချုပ်	၄	-	၃/၁	၉၈

(ခ) ဆေးပေးခန်းများ

စဉ်	ဆေးပေးခန်းအမည်	တည်နေရာ	အစိုးရ/ ပုဂ္ဂလိက	ကုသသည့် ရောဂါ အမျိုးအစား
၁	Dr တင်တင်ခိုင်	မ-၃၈၈၊ သဇင်လမ်း၊ တောင်သူစုရပ်ကွက်	ပုဂ္ဂလိက	ထွေဆခ
၂	Dr ခင်နှင်းသစ်	ဆောက်လုပ်ရေးဝင်း၊ ကံ့ကော်ရပ်ကွက်	ပုဂ္ဂလိက	သွားဆခ
၃	Dr နိုင်ညိုနန်း	၁၈၊ ကျိုက်ပေါလောဘုရားလမ်း၊ ကံ့ကော်ရပ်ကွက်	ပုဂ္ဂလိက	မျက်စိအထူးကု ဆခ
၄	Dr သိန်းတန်	၉၆၊ ဗိုလ်ချုပ်လမ်း၊ တောင်သူစုရပ်ကွက်	ပုဂ္ဂလိက	ထွေဆခ
၅	Dr မြတ်မြတ်မိုး	အမှတ်(၁၉၀)၊ ဘူတာလမ်း၊ တောင်သူစုရပ်ကွက်	ပုဂ္ဂလိက	ထွေဆခ
၆	Dr ဟိုအေး	၁၁၊ သီတာလမ်း၊ တောင်ပိုင်းရပ်ကွက်	ပုဂ္ဂလိက	ထွေဆခ
၇	Dr ထွန်းထွန်းဦး	စံပယ် (၁)လမ်း၊ ကံ့ကော်ရပ်ကွက်	ပုဂ္ဂလိက	ထွေဆခ
၈	Dr ဟန်ရွှေ	၅၇၄၊ ဗိုလ်ချုပ်လမ်း၊ ကော့စံနိုင်ရပ်ကွက်	ပုဂ္ဂလိက	ထွေဆခ
၉	Dr မိုးပိုင်ဒွေး	၄၃၁၊ ဈေးတန်းရပ်၊ မုပ္ပလင်ကျေးရွာ	ပုဂ္ဂလိက	ထွေဆခ
၁၀	Dr ဖြိုးဝင်းအောင်	သိမ်ဇရပ်ဈေး၊ သိမ်ဇရပ်မြို့	ပုဂ္ဂလိက	ထွေဆခ
၁၁	Dr သိန်းဇံ	၁၀၃၊ ကုန်သည်လမ်း၊ မြောက်ပိုင်းရပ်ကွက်	ပုဂ္ဂလိက	ထွေဆခ

ကန့်သတ်

ကန့်သတ်

၆၀

စဉ်	ဆေးပေးခန်းအမည်	တည်နေရာ	အစိုးရ/ ပုဂ္ဂလိက	ကုသသည့် ရောဂါ အမျိုးအစား
၁၂	Dr ကျော်ဘိုဘိုမင်း	၇/၁၁၊ ကံ့ကော်လမ်းမကြီး၊ ကံ့ကော်ရပ်ကွက်	ပုဂ္ဂလိက	ထွေဆခ
၁၃	Dr ဆင့်ဆင့်ချော	၁၆၊ ဆေးရုံလမ်း၊ အောင်ဆန်း၊ ဖုတ္တလိပ်ကျေးရွာ	ပုဂ္ဂလိက	ထွေဆခ
၁၄	Dr လွင်လေးလေးလှ	၉၇၊ ကုန်သည်လမ်း၊ မြောက်ပိုင်းရပ်ကွက်	ပုဂ္ဂလိက	ထွေဆခ
၁၅	Dr ခင်မောင်ခိုင်	၉၈/ဂ၊ ဗိုလ်ချုပ်လမ်း၊ ကံ့ကော်ရပ်ကွက်	ပုဂ္ဂလိက	ရွှေဟင်္သာ အထူးကုဆေးခန်း
၁၆	ဒေါ်မေသူအောင်	ဗိုလ်ချုပ်လမ်း၊ ကံ့ကော်ရပ်ကွက်၊ ကျိုက်ထိုမြို့	ပုဂ္ဂလိက	သုခရောင်ခြည် အထူးကုဆေးခန်း
၁၇	Dr ထင်အောင်ကျော်	သာယာကုန်း၊ သိမ်ဇရပ်မြို့	ပုဂ္ဂလိက	ထွေဆခ
	မြို့နယ်ချုပ်	-	၁၇	-

(ဂ) ကျေးလက်ကျန်းမာရေး ဌာန/ဌာနခွဲ

စဉ်	ကျေးလက်ကျန်းမာရေးဌာနအမည်	တည်နေရာ
၁	မိခင်နှင့်ကလေး	ကံ့ကော်ရပ်ကွက်၊ ကျိုက်ထိုမြို့
၂	သိမ်ဇရပ်ကျေးလက်ကျန်းမာရေးဌာန	သိမ်ဇရပ်ကျေးရွာ
၃	ကျိုက္ကသာကျေးလက်ကျန်းမာရေးဌာန	ကျိုက္ကသာကျေးရွာ
၄	ဘိုရားကြီးကျေးလက်ကျန်းမာရေးဌာန	ဘိုရားကြီးကျေးရွာ
၅	ကျူချောင်ကျေးလက်ကျန်းမာရေးဌာန	ကျူချောင်ကျေးရွာ
၆	ကင်မွန်းချောင်းကျေးလက်ကျန်းမာရေးဌာန	ကင်မွန်းချောင်းကျေးရွာ
၇	စစ်တောင်းကျေးလက်ကျန်းမာရေးဌာန	စစ်တောင်းကျေးရွာ
၈	ရင်ပြင်တော်ကျေးလက်ကျန်းမာရေးဌာန	ကျိုက်ထီးရိုးရင်ပြင်တော်

ကန့်သတ်

ကန့်သတ်

၆၁

စဉ်	ကျေးလက်ကျန်းမာရေးဌာနခွဲအမည်	တည်နေရာ
၁	သိမ်ဇရပ် (၂)ကျေးလက်ကျန်းမာရေးဌာနခွဲ	သိမ်ဇရပ်ကျေးရွာ
၂	သိမ်ဇရပ် (၃) ကျေးလက်ကျန်းမာရေးဌာနခွဲ	သိမ်ဇရပ်ကျေးရွာ
၃	မုက္ခမော့ ကျေးလက်ကျန်းမာရေးဌာနခွဲ	မုက္ခမော့ကျေးရွာ
၄	ခရွဲ ကျေးလက်ကျန်းမာရေးဌာနခွဲ	ခရွဲကျေးရွာ
စဉ်	ကျေးလက်ကျန်းမာရေးဌာနခွဲအမည်	တည်နေရာ
၅	မလော့ချောင် ကျေးလက်ကျန်းမာရေးဌာနခွဲ	မလော့ချောင်ကျေးရွာ
၆	ကော့စံကျေးလက်ကျန်းမာရေးဌာနခွဲ	ကော့စံကျေးရွာ
၇	ခလွန်ကျေးလက်ကျန်းမာရေးဌာနခွဲ	ခလွန်ကျေးရွာ
၈	စွပ္ဇူးကျေးလက်ကျန်းမာရေးဌာနခွဲ	စွပ္ဇူးကျေးရွာ
၉	ကော့ထင်းကျေးလက်ကျန်းမာရေးဌာနခွဲ	ကော့ထင်းကျေးရွာ
၁၀	မုက္ခမူကျေးလက်ကျန်းမာရေးဌာနခွဲ	မုက္ခမူကျေးရွာ
၁၁	ဘိုက္ကားကျေးလက်ကျန်းမာရေးဌာနခွဲ	ဘိုက္ကားကျေးရွာ
၁၂	ကျောင်းရွာကျေးလက်ကျန်းမာရေးဌာနခွဲ	ကျောင်းရွာကျေးရွာ
၁၃	ကော့ဘိန်းကျေးလက်ကျန်းမာရေးဌာနခွဲ	ကော့ဘိန်းကျေးရွာ
၁၄	ဖက္ကလိပ်ကျေးလက်ကျန်းမာရေးဌာနခွဲ	ဖက္ကလိပ်ကျေးရွာ
၁၅	ကျိုက်ပိကျေးလက်ကျန်းမာရေးဌာနခွဲ	ကျိုက်ပိကျေးရွာ
၁၆	စကကျေးလက်ကျန်းမာရေးဌာနခွဲ	စကကျေးရွာ
၁၇	ငှက်ပျောတောကျေးလက်ကျန်းမာရေးဌာနခွဲ	ငှက်ပျောတောကျေးရွာ
၁၈	အင်းဝကျေးလက်ကျန်းမာရေးဌာနခွဲ	အင်းဝကျေးရွာ
၁၉	တောင်ကလေးကျေးလက်ကျန်းမာရေးဌာနခွဲ	တောင်ကလေးကျေးရွာ
၂၀	မဲရုံးကြီးကျေးလက်ကျန်းမာရေးဌာနခွဲ	မဲရုံးကြီးကျေးရွာ
၂၁	မုပ္ပလင်ကျေးလက်ကျန်းမာရေးဌာနခွဲ	မုပ္ပလင်ကျေးရွာ
၂၂	အင်္ဂီဘိုကျေးလက်ကျန်းမာရေးဌာနခွဲ	အင်္ဂီဘိုကျေးရွာ
၂၃	ကမ်းနီကျေးလက်ကျန်းမာရေးဌာနခွဲ	ကမ်းနီကျေးရွာ
၂၄	ကျောက္ကလပ်ကျေးလက်ကျန်းမာရေးဌာနခွဲ	ကျောက္ကလပ်ကျေးရွာ
၂၅	ရသေ့တောင်ကျေးလက်ကျန်းမာရေးဌာနခွဲ	ရသေ့တောင်

ကန့်သတ်

ကန့်သတ်

၆၂

စဉ်	ကျေးလက်ကျန်းမာရေးဌာနခွဲအမည်	တည်နေရာ
၂၆	ရေမြောင်းကြီးကျေးလက်ကျန်းမာရေးဌာနခွဲ	ရေမြောင်းကြီး
၂၇	မိုးဘောကျေးလက်ကျန်းမာရေးဌာနခွဲ	မိုးဘောကျေးရွာ
၂၈	ဇီးပြောင်းကျေးလက်ကျန်းမာရေးဌာနခွဲ	ဇီးပြောင်းကျေးရွာ
၂၉	ပျဉ်းကတိုးကုန်းကျေးလက်ကျန်းမာရေးဌာနခွဲ	ပျဉ်းကတိုးကုန်းကျေးရွာ

(ဃ) ကျန်းမာရေးစောင့်ရှောက်မှု

စဉ်	မြို့နယ်/ မြို့	လူဦးရေ	ဆရာဝန်မှ ကျန်းမာရေး စောင့်ရှောက်မှုနှုန်း		သူနာပြုမှ ကျန်းမာရေး စောင့်ရှောက်မှုနှုန်း		လက်ထောက် ကျန်းမာရေးမှူးမှ ကျန်းမာရေး စောင့်ရှောက်မှုနှုန်း	
			ဆရာဝန် ဦးရေ	ဆရာဝန်နှင့် လူဦးရေ အချိုး	သူနာပြု ဦးရေ	သူနာပြုနှင့် လူဦးရေ အချိုး	လ/ထ ကျန်းမာ ရေးမှူး ဦးရေ	လ/ထ ကျန်းမာ ရေးမှူးနှင့် လူဦးရေ အချိုး
၁	ကျိုက်ထို မြို့နယ်	၁၇၅၅၀၃	၂	၁:၈၇၇၅၁.၅	၁၆	၁:၁၀၉၆၉	၄	၁:၄၃၈၇၆
	မြို့နယ်ချုပ်	၁၇၅၅၀၃	၂	၁:၈၇၇၅၁.၅	၁၆	၁:၁၀၉၆၉	၄	၁:၄၃၈၇၆

(င) ဒေသတွင်းအများဆုံးဖြစ်တတ်သောရောဂါများ

စဉ်	မြို့နယ် / မြို့	ရောဂါအမျိုးအစား									
		ငှက်ဖျား		ဝမ်းလျှော		တီဘီ		ဝမ်းကိုက်		အသည်း ရောင်	
		ဖြစ်	သေ	ဖြစ်	သေ	ဖြစ်	သေ	ဖြစ်	သေ	ဖြစ်	သေ
၁	ကျိုက်ထို မြို့နယ်	၂၂	-	၁၄၀၀	-	၃၃၂	၆	၃၀	-	၃၀	-
	မြို့နယ်ချုပ်	၂၂	-	၁၄၀၀	-	၃၃၂	၆	၃၀	-	၃၀	-

ကန့်သတ်

၆၃

(စ) HIV/AIDS - ရောဂါ ဖြစ်ပွား/ သေဆုံးဦးရေ

စဉ်	မြို့နယ် / မြို့	၂၀၂၁-၂၀၂၂		၂၀၂၂-၂၀၂၃	
		ဖြစ်	သေ	ဖြစ်	သေ
၁	ကျိုက်ထိုမြို့နယ်	၆	-	၁၀	-
မြို့နယ်ချုပ်		၆	-	၁၀	-

(ဆ) ကျန်းမာရေးဆိုင်ရာ အညွှန်းကိန်းများ

စဉ်	မြို့နယ် / မြို့	မိခင်ဦးရေ	ကလေးဦးရေ	လူ(၁၀၀၀)လျှင်			
				မွေးနှုန်း	မိခင်သေနှုန်း	မွေကင်းစကလေးသေနှုန်း	ကိုယ်ဝန်ပျက်နှုန်း
၁	ကျိုက်ထိုမြို့နယ်	၃၂၉၁	၃၅၅၈	၁၅.၃	၀.၇	၃.၉	၂.၉
မြို့နယ်ချုပ်		၃၂၉၁	၃၅၅၈	၁၅.၃	၀.၇	၃.၉	၂.၉

လူမှုရေးအသင်းအဖွဲ့များ

၄၃။ ကျိုက်ထိုမြို့နယ်ရှိ လူမှုရေးအသင်းအဖွဲ့များဆိုင်ရာ အချက်အလက်များမှာ အောက်ပါအတိုင်း ဖြစ်ပါသည် -

(က) INGO - မရှိပါ။

(ခ) NGO (ဦးရေ)

စဉ်	မြို့နယ် / မြို့	အမျိုးသမီးရောဂါ	မိခင်/ကလေးအသင်း	စစ်မှုထမ်းဟောင်း	ကြက်ခြေနီ	အရန်မီးသတ်	စုစုပေါင်း
၁	ကျိုက်ထိုမြို့နယ်	၂၂၀၄၀	၁၀၂၄၇	၅၅၆	၁၁၈	၃၅၃	၃၃၄၁၄
မြို့နယ်ချုပ်		၂၂၀၄၀	၁၀၂၄၇	၅၅၆	၁၁၈	၃၅၃	၃၃၄၁၄

ကန့်သတ်

ကန့်သတ်

၆၄

(ဂ) အသင်းအဖွဲ့များ

စဉ်	အသင်းအဖွဲ့အမည်	ရုံး/ ရုံးခွဲ တည်နေရာ	မှတ်ပုံတင် အမှတ်	ဆောင်ရွက်သည့် လုပ်ငန်း
၁	ဆိပ်ဖူးတောင်	ကျိုက်ထီးရိုးဘုရားလမ်း၊ တောင်သူစု	၁၈၈၄ ဗဟို	လူမှုစောင့်ရှောက်ရေး လုပ်ငန်း။
၂	" လိုရာပြည့်" လူမှုကူညီရေး အသင်း	သိမ်ဇရပ်မြို့	ဗဟို/ပြည်နယ်	လူမှုစောင့်ရှောက်ရေးနှင့် ကျန်းမာရေးကိစ္စများ
၃	" စစ်တောင်း" လူမှုကူညီရေး အသင်း	စစ်တောင်းကျေးရွာ	ပြည်နယ်	လူမှုစောင့်ရှောက်ရေးနှင့် ကျန်းမာရေးကိစ္စများ
၄	စုစည်းအားမာန်	စံပယ်လမ်း၊ ကံ့ကော်	၆/ ကထ/ ၀၀၁	အမျိုးသမီး ကိုယ့်အားကိုယ်ကိုး အဖွဲ့များအား အားလုံး ဝန်ဆောင်မှု လုပ်ငန်းများ။
၅	မြို့နယ်လုံးဆိုင်ရာ ကရင်စာပေနှင့် ယဉ်ကျေးမှုတိုးတက် ပြန့်ပွားရေး	ဘော်ကွင်းစု၊ ကင်မွန်းချောင်း	၆/ ကထ/ ၀၀၂	ကရင်စာပေနှင့် ရိုးရာ ယဉ်ကျေးမှုတိုးတက် ပြန့်ပွားရေး။
၆	ကျိုက်ထီးရိုးတောင် တက်မော်တော်ယာဉ် ယာဉ်မောင်း/လိုက်လူမှု ကူညီစောင့်ရှောက်ရေးအသင်း	ကျိုက်ထီးရိုး တောင်တက် ကားလမ်းဘေး၊ ဇရပ်ကွက်ရပ်၊ အမှတ်(၁၇၆)	၆/ ကထ/ ၀၀၃	အဖွဲ့၏ မိသားစုဝင်များ၏ လူမှုကူညီစောင့်ရှောက်ရေးနှင့် အခြားလူမှုကူညီစောင့်ရှောက် ရေးလုပ်ငန်းများ ဆောင်ရွက် ရန်။
၇	အစိမ်းရောင်သဘာဝ ပတ်ဝန်းကျင် ထိန်းသိမ်း စောင့်ရှောက်ရေးအသင်း	သံစဉ်ကမ်း အမှတ် (၂၅) ဗိုလ်ချုပ်လမ်း၊ ကျိုက်ထိုမြို့	၆/ ကထ/ ၀၀၄	သစ်ရိပ်သစ်ပင်၊ သစ်တောများ ဖြင့် ကမ္ဘာမြေကြီးကို အစိမ်း ရောင် ဖုံးလွှမ်းရန်အတွက် သစ်ပင်များ စိုက်ပျိုးပေးခြင်း
၈	ကျိုက်ထီးရိုးတောင် တန်းချစ်သူများ အသင်း	ဇရပ်ကွင်း(၂)လမ်း၊ ကင်မွန်းချောင်း	၆/ ကထ/ ၀၀၅	သဘာဝပတ်ဝန်းကျင် ထိန်းရန်နှင့် ဇီဝမျိုးစိတ်များ ကာကွယ်ရေး။

ကန့်သတ်

၆၅

စဉ်	အသင်းအဖွဲ့အမည်	ရုံး/ ရုံးခွဲ တည်နေရာ	မှတ်ပုံတင် အမှတ်	ဆောင်ရွက်သည့် လုပ်ငန်း
၉	စုပေါင်းရှင်သန် ဖွံ့ဖြိုးရေး ဦးဆောင်အဖွဲ့	ဗိုလ်ချုပ်လမ်း၊ တောင်သူစု ရပ်ကွက်	၆/ ကထ/ ၀၀၆	ကျေးရွာလူထုများ လူနေမှုဘဝ နှင့် လူမှုစီးပွားများ အဆင့် အတန်းမြင့်မား၍ စွမ်းရည် ပြည့်ဝကာ ရည်ရွယ်တည်တံ့ ခိုင်မြဲစေရန်။
၁၀	အရပ်ဘက်လူမှုအဖွဲ့အစည်း (Civil Society Organization) (CSO)	ဗိုလ်ချုပ်လမ်း၊ တောင်သူစု ရပ်ကွက်	၆/ ကထ/ ၀၀၇	ပြည်သူများ၏ လူ့စွမ်းအား အရင်းအမြစ် မြှင့်တင်ခြင်း လူမှုရေးအဖွဲ့အစည်းများနှင့် ကွန်ရပ်သဖွယ် ချိတ်ဆက် ဆောင်ရွက်ပေးနိုင်ရန်။
၁၁	ရာသက်ပန် သာရေး/နာရေး အသင်း	သံတံတားကျေးရွာ၊ ကျူချောင်ကျေးရွာ အုပ်စု	၆/ ကထ/ ၀၀၈	ပြည်သူများ၏ လူမှုရေးကိစ္စ အဝဝအား ပရဟိတစိတ်ဓာတ် ဖြင့် ကူညီဆောင်ရွက် ပေးနိုင်ရန်။
၁၂	" စစ်တောင်း စက္ကူစက် ဝန်ထမ်းဟောင်းများ အသင်း "	အမှတ်(၄)ရပ်ကွက်၊ သိမ်ဇရပ်မြို့	၆/ ကထ/ ၀၁၁	ဝန်ထမ်းဟောင်းများ၏ သာရေး၊ နာရေးဆိုင်ရာ ကိစ္စရပ်များနှင့် ဝန်ထမ်းများ ဂုဏ်သိက္ခာရှိရှိ ရပ်တည်နိုင်ရန်။
၁၃	" လူမှုကူညီရေး အသင်း (ကျိုက်ထို) "	မြို့ဦးဘုန်းကြီး ကျောင်းဝင်း၊ တောင်သူစု ရပ်ကွက်	၆/ ကထ/ ၀၁၂	ပြည်သူများ၏ နာရေးအခက် အခဲများကို အခမဲ့ကူညီဆောင် ရွက်ရန်၊ အချိန်နှင့်တပြေးညီ သက်ဆိုင်ရာ ဆေးရုံဆေးပေး ခန်းများသို့ ပို့ဆောင်ပေးနိုင်ရန် နှင့် သဘာဝဘေးအန္တရာယ်များ ဖြစ်ပေါ်လာပါက သက်ဆိုင်ရာ အဖွဲ့အစည်းများနှင့် ပူးပေါင်း ကူညီဆောင်ရွက်ရန်။
၁၄	" လူမှုကူညီရေး အသင်း (ဖက္ကလိပ်) "	အောင်ဆန်းရပ်ကွက်၊ ဖက္ကလိပ်ကျေးရွာ	၆/ ကထ/ ၀၁၃	ကျေးရွာအတွင်း၌ ဆင်းရဲ/ ချမ်းသာ လူမျိုးဘာသာမရွေး၊ ကျန်းမာရေး၊ နာရေးကိစ္စရပ်များ စည်းလုံးညီညွတ်စွာ ဆောင်ရွက်ပြီး အသင်း ရာသက်ပန် တည်တံ့ခိုင်မြဲ တိုးတက်စေရန်။

ကန့်သတ်

ကန့်သတ်

၆၆

စဉ်	အသင်းအဖွဲ့အမည်	ရုံး/ ရုံးခွဲ တည်နေရာ	မှတ်ပုံတင် အမှတ်	ဆောင်ရွက်သည့် လုပ်ငန်း
၁၅	" KMC လူမှု ကူညီရေးအသင်း"	ဧရပ်ကွင်းရပ်ကွက်၊ ကင်မွန်းချောင်း ကျေးရွာ	၆/ ကထ/ ၀၁၄	ကျေးရွာအတွင်း၌ ဆင်းရဲ၊ ချမ်း သာ၊ လူမျိုးဘာသာမရွေး၊ ဘုရားဖူးပြည်သူ (ပြည်တွင်း ပြည်ပ)မှ ကျန်းမာရေး၊ နာရေး ကိစ္စရပ်များ စည်းလုံးညီညွတ် စွာဆောင်ရွက်ရန်။
၁၆	"ဗမာတိုင်းရင်းသားလူ မျိုးစာပေနှင့်ယဉ်ကျေးမှု အဖွဲ့"	အောင်ဆန်း(၁) လမ်း၊ ဖက္ကလိပ်ကျေးရွာ	၆/ကထ/ ၀၁၆	ဘာသာ သာသနာစာပေနှင့် ယဉ်ကျေးမှုရိုးရာစာပေများနှင့် သမိုင်းအမွေအနှစ်များ မတိမ် ကောမပျောက်ရေးစောင့် ရှောက်ကာကွယ်ရန်။
၁၇	"မွန်၊ ကရင်၊ ပအိုဝ်း၊ ဗမာတိုင်းရင်းသား များပူးပေါင်းချစ် ကြည်ရေးအဖွဲ့"	အောင်ဆန်း(၁)လ မ်း ဖက္ကလိပ်ကျေးရွာ	၆/ကထ/ ၀၁၇	တိုင်းရင်းသားများ၏ ကျန်းမာ ရေး၊ ပညာရေး၊ အားကစား၊ သာရေး/နာရေးကိစ္စရပ်များ၊ သဘာဝဘေးအန္တရာယ် (မီး ဘေး၊ ရေဘေး၊ လေဘေး၊ ငလျင်ဘေး)စသောလုပ်ငန်း များကို ပူးပေါင်း ဆောင်ရွက်သွားရန်။
၁၈	"ဗဒုမ္မာလူမှုကူညီရေး အသင်း"	အောင်သီရိမြိုင် အပိုင်း၊ တောင်သူစုရပ်ကွ က်	၆/ကထ/ ၀၁၈	ဆင်းရဲချမ်းသာ၊ လူတန်းစားမရွေး၊ ဘာသာမရွေး ကျန်းမာရေး ကိစ္စရပ်များကို အချိန်နှင့်တပြေးညီ ကူညီ ဆောင်ရွက်ပေးနိုင်ရန်။
၁၉	"ကော့စံနိုင် လူမှုကူညီရေး အသင်း"	ဘောဂနာရပ်၊ ကော့စံနိုင်ရပ်ကွက်	၆/ကထ/ ၀၁၉	ဆင်းရဲချမ်းသာ၊ လူတန်းစားမရွေး၊ ဘာသာမရွေး ကျန်းမာရေး ကိစ္စရပ်များကို အချိန်နှင့်တပြေးညီ ကူညီ ဆောင်ရွက်ပေးနိုင်ရန်။

ကန့်သတ်

ကန့်သတ်

၆၇

စဉ်	အသင်းအဖွဲ့အမည်	ရုံး/ ရုံးခွဲ တည်နေရာ	မှတ်ပုံတင် အမှတ်	ဆောင်ရွက်သည့် လုပ်ငန်း
၂၀	"သိမ်ဇရပ်မြို့ လူမှုကူညီရေး အသင်း"	သိမ်ဇရပ်မြို့	၆/ကထ/ ၀၂၀	သိမ်ဇရပ်မြို့အနီးအနား ပတ်ဝန်းကျင် သာရေး၊ နာရေး၊ လူမှုရေးလုပ်ငန်းများနှင့် လိုအပ်သော ကဏ္ဍများတွင် မြို့ပြည်သူ့ ကိုယ်ကျိုးအတွက် စွမ်းစွမ်းတစ်ဆောင်ရွက်ပေးနိုင် ရန်။
၂၁	"အကြင်နာလှိုင်းသား သွေးအလှူရှင် အသင်း"	ဝန်ထမ်းအိမ်ယာ၊ သိမ်ဇရပ်မြို့	၆/ကထ/ ၀၂၁	ပြည်သူတို့၏ ကျန်းမာရေး လိုအပ်ချက်အရ လိုအပ်သော သွေးအမျိုးအစားများ လှူဒါန်း ပေးနိုင်ရန်အတွက် ဖွဲ့စည်း ဆောင်ရွက်၍ အဖွဲ့ဝင်များ အသင်းရာသက်ပန် တည်တံ့ ခိုင်မြဲတိုးတက်စေရန်အတွက် ကူညီဆောင်ရွက်ပေးနိုင်ရန်။
၂၂	"အလင်းစေတမာန် လူမှုကူညီရေး အသင်း"	ကျိုက္ကသာကျေးရွာ	၆/ကထ/ ၀၂၂	ကျေးရွာများမှ ပြည်သူတို့၏ ကျန်းမာရေး ကိစ္စရပ်များကို အချိန်နှင့်တပြေးညီ ကူညီ ဆောင်ရွက်ပေးနိုင်ရန်နှင့် မိဘ ပြည်သူများ၏ ကျန်းမာရေး၊ လူမှုရေး၊ သဘာဝဘေး၊ နာရေး၊ အခက်အခဲများကို ပရဟိတ စိတ်ဖြင့် ဝိုင်းဝန်းကူညီ ဆောင်ရွက်ပေးနိုင်ရန်။
၂၃	"အောင်ချမ်းသာ လူမှုကူညီရေး အသင်း"	အောင်ချမ်းသာပိုင်း၊ ကံ့ကော်ရပ်ကွက်	၆/ကထ/ ၀၂၃	ရပ်ကွက်နေပြည်သူများ၏ နာရေးအခက်အခဲများကို ပရဟိတစိတ်ဓာတ်အပြည့်ဖြင့် အခမဲ့ကူညီ ဆောင်ရွက် ပေးနိုင်ရန်။

ကန့်သတ်

၆၈

အားကစားနှင့် ဖျော်ဖြေရေးလုပ်ငန်းများ

၄၄။ ကျိုက်ထိုမြို့နယ်ရှိ အားကစားနှင့် ဖျော်ဖြေရေးလုပ်ငန်းများ ဆိုင်ရာ အချက်အလက်များမှာ အောက်ပါအတိုင်း ဖြစ်ပါသည် -

စဉ်	မြို့နယ် / မြို့	အားကစားကွင်း					ဖျော်ဖြေရေး			
		ဘောလုံး	ဘောလီဘော	ဘတ်စကက်	တင်းနစ်	ဂေါက်	အခြား	ရုပ်ရှင်ရုံ	ပန်းခြံ	အခြား
၁	ကျိုက်ထိုမြို့နယ်	၃	၁	၁	-	၁	အားကစားရုံ (၂)	-	၁	-
	မြို့နယ်ချုပ်	၃	၁	၁	-	၁	အားကစားရုံ (၂)	-	၁	-

အခန်း(၈)

ဘာသာရေးဆိုင်ရာအချက်အလက်များ

ဗုဒ္ဓဘာသာဆိုင်ရာ အဆောက်အဦများနှင့် သာသနာဝင်ပုဂ္ဂိုလ်များ

၄၅။ ကျိုက်ထိုမြို့နယ်ရှိ ဗုဒ္ဓဘာသာဆိုင်ရာအဆောက်အဦများ နှင့် သာသနာဝင်ပုဂ္ဂိုလ်များဆိုင်ရာ အချက်အလက်များအား အောက်ပါအတိုင်း ဖော်ပြအပ်ပါသည် -

(က) သာသနိကအဆောက်အဦများ

စဉ်	မြို့နယ် / မြို့	ဘုရား	စေတီ	ပုထိုး	ဘုန်းကြီးကျောင်း	သီလရှင်ကျောင်း	ဓမ္မာရုံ
၁	ကျိုက်ထိုမြို့နယ်	၇	၁၂၆	-	၃၁၀	၄၁	၁၃
	မြို့နယ်ချုပ်	၇	၁၂၆	-	၃၁၀	၄၁	၁၃

ကန့်သတ်

ကန့်သတ်

၆၉

(ခ) ရဟန်းသံဃာနှင့်သီလရှင်များ

စဉ်	မြို့နယ် / မြို့	ရဟန်း	သာမဏေ	သီလရှင်
၁	ကျိုက်ထိုမြို့နယ်	၂၂၀၀	၁၀၅၈	၂၈၅
မြို့နယ်ချုပ်		၂၂၀၀	၁၀၅၈	၂၈၅

(ဂ) ထင်ရှားသည့် ဘုရား၊ စေတီနှင့် ပုထိုးများ

စဉ်	မြို့နယ်/ မြို့	ဘုရား၊ စေတီ၊ ပုထိုးအမည်	တည်နေရာ
၁	ကျိုက်ထိုမြို့နယ်	ဆံတော်ရှင်ကျိုက်ထီးရိုးစေတီတော်မြတ်	ကျိုက်ထိုမြို့မှ (၁၆)မိုင်အကွာ ပေါင်းလောင်း တောင်ထိပ်
၂	"	ကျိုက်ပေါလောမဲ့ရှင်တော်ဘုရား	ကံ့ကော်လမ်းမကြီး၊ ကံ့ကော်ရပ်ကွက်
၃	"	မဟာမြတ်မုနိဘုရား	အောင်ချမ်းသာ၊ ကံ့ကော်လမ်းမကြီး၊ ကံ့ကော်ရပ်ကွက်
၄	"	ကျိုက္ကလွန်ပွန်းစေတီ တော်မြတ်	ရန်ကုန်-မော်လမြိုင် ကားလမ်းဘေး၊ စစ်တောင်းကျေးရွာ
၅	"	ကမ္ဘာ့အကြီးဆုံးထိုင်တော်မူဂေါတမ ဗုဒ္ဓရုပ်ပွားတော်ဘုရား	မြောက်ပိုင်းရပ်ကွက်၊ ရန်ကုန်-မော်လမြိုင်ကားလမ်းအနီး
မြို့နယ်ချုပ်		၅	-

(ဃ) ထင်ရှားသည့်ဘုန်းတော်ကြီးကျောင်းများ

စဉ်	မြို့နယ် / မြို့	ဘုန်းကြီးကျောင်းအမည်	ဆရာတော်ဘွဲ့အမည်	တည်နေရာ
၁	ကျိုက်ထိုမြို့နယ်	သစ်ဆင်ပရိယတ္တိစာသင်တိုက်	(အဂ္ဂမဟာဂန္ထဝါစာကပဏ္ဍိတ) ဦးအာစရ	သိမ်ဇရပ်ကျေးရွာ
၂		ဓမ္မဒူတပရိယတ္တိစာသင်တိုက်	ဘဒ္ဒန္တပညာဝရ	သိမ်ဇရပ်ကျေးရွာ
၃		ဓမ္မဒူတပဋိပတ္တိကမ္မဋ္ဌာန်းကျောင်းတိုက်	ဘဒ္ဒန္တပညာသာရ	လှည်းလမ်းကူးကျေးရွာ
မြို့နယ်ချုပ်		၃	-	-

ကန့်သတ်

ကန့်သတ်

၇၀

အခြားဘာသာရေးအဆောက်အဦများ

၄၆။ ကျိုက်ထိုမြို့နယ်ရှိ အခြားဘာသာရေး အဆောက်အဦများနှင့် ဆိုင်သော အချက်အလက်များမှာ အောက်ပါအတိုင်း ဖြစ်ပါသည် -

စဉ်	မြို့နယ် / မြို့	ခရစ်ယာန်		အစ္စလာမ်		ဟိန္ဒူဘုရားကျောင်း		တရုတ်ဘုရားကျောင်း	
		မြို့	ကျေးလက်	မြို့	ကျေးလက်	မြို့	ကျေးလက်	မြို့	ကျေးလက်
၁	ကျိုက်ထိုမြို့နယ်	-	၅	၃	၃	၉	၇	၁	-
မြို့နယ်ချုပ်		-	၅	၃	၃	၉	၇	၁	-

သမိုင်းဝင်ထင်ရှားသော အဆောက်အဦနှင့် နေရာများ

၄၇။ ကျိုက်ထိုမြို့နယ်ရှိ သမိုင်းဝင်ထင်ရှားသော အဆောက်အဦနှင့် နေရာများမှာ အောက်ပါအတိုင်း ဖြစ်ပါသည် -

စဉ်	မြို့နယ် / မြို့	သမိုင်းဝင် အဆောက်အဦ	တည်နေရာ	ယဉ်ကျေးမှု ဇုန်အမည်	တည်နေရာ
၁	ကျိုက်ထိုမြို့နယ်	ကျိုက်ထီးရိုးပြတိုက်	ကံ့ကော်ရပ်ကွက်	ကျိုက်ထီးရိုး	ကျိုက်ထို
မြို့နယ်ချုပ်		၁	-	၁	-

ကန့်သတ်

၇၁

အခန်း(၉)

ဒေသဖွံ့ဖြိုးရေးဆိုင်ရာ အချက်အလက်များ

ဒေသဖွံ့ဖြိုးရေးလုပ်ငန်းများ ဆောင်ရွက်နိုင်မှုအခြေအနေ

၄၈။ ကျိုက်ထိုမြို့နယ်၏ ဒေသဖွံ့ဖြိုးရေးလုပ်ငန်းများ ဆောင်ရွက်မှု အခြေအနေမှာ အောက်ပါအတိုင်း ဖြစ်ပါသည် -

(က) ကျေးလက်ဒေသ ဖွံ့ဖြိုးတိုးတက်ရေး ဦးစီးဌာနနှင့် ကျေးလက်လမ်းဦးစီးဌာနများမှ ဆောင်ရွက်သည့် လုပ်ငန်းများ

(၁) မြို့- ကျေးလက်၊ ကျေးရွာချင်းဆက်လမ်းများ

စဉ်	လမ်းအရေအတွက်	အရှည် (မိုင်-မာလုံ)	အမျိုးအစား									
			ကတ္တရာ		ကျောက်ချော		မြေသား		ဂပ်	ကွန်ကရစ်		
			အရေအတွက်	မိုင်/မာလုံ	အရေအတွက်	မိုင်/မာလုံ	အရေအတွက်	မိုင်/မာလုံ				
၁	၃၈	၉၇/၁.၁၂		၅၃/၅/၁၇		၀/၇		၆၅/၅/၅၅		၅၅/၅/၅၅		၅၆/၅/၁
မြို့နယ်ချုပ်	၃၈	၉၇/၁.၁၂		၅၃/၅/၁၇		၀/၇		၆၅/၅/၅၅		၅၅/၅/၅၅		၅၆/၅/၁

ကန့်သတ်

၇၂

(၂) တံတားများ

စဉ်	တံတားအမည်	အရှည် (ပေ)	အမျိုးအစား	ဆောက်လုပ်မှုပုံစံ	
				အသစ်	ပြင်ထိန်း
၁	မုပွလင် - ကုက္ကိုတန်းလမ်းပေါ်ရှိ သံကူကွန်ကရစ် တံတား တည်ဆောက်ခြင်း	(15.24 m × 6.1m)	ကွန်ကရစ်	အသစ်	
၂	ကျိုက်ထို - ကျိုက္ကသာလမ်းပေါ်ရှိ သံကူကွန်ကရစ် တံတား တည်ဆောက်ခြင်း	(4.57 m × 7.32m)	ကွန်ကရစ်	အသစ်	
၃	ကျိုက်ထို - ကျိုက္ကသာလမ်းပေါ်ရှိ သံကူကွန်ကရစ် တံတား တည်ဆောက်ခြင်း	(6.1 m × 7.32 m)	ကွန်ကရစ်	အသစ်	
၄	သိမ်ဇရပ် - မုက္ခမော့ - ခရွဲလမ်းပေါ်ရှိ သံကူကွန်ကရစ် တံတားပြုပြင် တည်ဆောက်ခြင်း	(6.1 m × 7.32 m)	ကွန်ကရစ်	အသစ်	
၅	သိမ်ဇရပ် - မုက္ခမော့ - ခရွဲလမ်းပေါ်ရှိ Box Culvert (၁)စင်း တည်ဆောက်ခြင်း	(1.52m × 7.32m)	Box Culvert	အသစ်	
၆	မုပွလင်-စွပုနူးလမ်းပေါ်တွင် Box Culvert (၃)စင်း နှင့် ကျိုက်ထို - ကျိုက္ကသာ လမ်းပေါ်တွင် Box Culvert (၂)စင်း တည်ဆောက်ခြင်း	(1.52m × 7.31m)	Box Culvert	အသစ်	
၇	မရမ်းချောင်း - ပျဉ်းကတိုး ကုန်းလမ်းပေါ်ရှိ Box Culvert (၃)စင်း တည် ဆောက်ခြင်း	(1.52m × 7.32m)	Box Culvert	အသစ်	

ကန့်သတ်

ကန့်သတ်

၇၃

စဉ်	တံတားအမည်	အရှည် (ပေ)	အမျိုးအစား	ဆောက်လုပ်မှုပုံစံ	
				အသစ်	ပြင်ထိန်း
၈	တောင်ကလေး- ကွင်းကလေး-ဝင်းပြန်- ငယ်ဒိုးလမ်း(5.5km-5.7km) ကြားတွင် ကျောက်ကြီးစီ ကမ်းကပ်ခုံ နှင့် သံကူကွန်ကရစ် ကြမ်းခင်း Box Culvert (၂)စင်း ဆောက်ရွက်ခြင်း လုပ်ငန်း	(1.52m × 1.52m × 7.32m)	Box Culvert	အသစ်	
၉	ကျိုက်ပိကျေးရွာ ကုန်ထုတ် တံတား(၁)စင်း	(၂၀×၁၈×၁၀) ပေ	ကုန်ထုတ်တံ တား	အသစ်	
၁၀	ကျိုက်ပိကျေးရွာ Box Culvert(၁)စင်း	(၆×၂၀×၆) ပေ	Box Culvert	အသစ်	
၁၁	ကျိုက္ကသာကျေးရွာ ကုန်ထုတ်တံတား(၁)စင်း	(၁၀×၁၈×၈) ပေ	ကုန်ထုတ်တံ တား	အသစ်	
၁၂	ကျိုက္ကသာကျေးရွာ Box Culvert (၁)စင်း	(၁၀×၁၈×၈) ပေ	Box Culvert	အသစ်	
မြို့နယ်ချုပ်		၁၂			

(၃) သောက်သုံးရေရရှိရေးလုပ်ငန်း

စဉ်	လုပ်ငန်းတည် နေရာ	အမျိုးအစားနှင့်အတိုင်းအတာ					အကျိုး မြှု အိမ်ခြေ	
		ရေ ကန်	ရေ တွင်း	အဝိစိ တွင်း	လျှို ပိတ်	မြစ် ရေ တင်		အခြား
၁	ငှက်ပျောတောကျေးရွာ	၁	၁	-	-	-	ရေစက်ရုံ(၁)+ ရေပိုက်သွယ် တန်းခြင်း (၈၀၀)ပေ	၅၈

ကန့်သတ်

ကန့်သတ်

၇၄

စဉ်	လုပ်ငန်းတည်နေရာ	အမျိုးအစားနှင့်အတိုင်းအတာ						အကျိုး ပြု အိမ်ခြေ
		ရေ ကန်	ရေ တွင်း	အဝီစိ တွင်း	လျှို ပိတ်	မြစ် ရေ တင်	အခြား	
၂	စွပုန်းကျေးရွာ	၁	၁	-	-	-	ရေပိုက်သွယ် တန်းခြင်း (၃၀၀)ပေ	၆၅
၃	ဘိုက္ကားကျေးရွာ	၁	-	-	-	-	-	၅၄
၄	ကျူချောင်ကျေးရွာ	-	၁	-	-	-	ရေစက်ရုံ(၁)+ ရေပိုက်သွယ် တန်းခြင်း (၁၂၀၀)ပေ	၆၈

- (၄) လျှပ်စစ်မီးလင်းရေးလုပ်ငန်း - မရှိပါ။
- (၅) ကျေးရွာဖွံ့ဖြိုးတိုးတက်ရေးလုပ်ငန်း စီမံကိန်း
(VDP) - မရှိပါ။
- (၆) မြစ်မီးရောင်ကျေးရွာ စီမံကိန်းလုပ်ငန်း -
မရှိပါ။
- (၇) ကျေးလက်အိမ်ယာဖွံ့ဖြိုးရေးလုပ်ငန်း - မရှိပါ။
- (၈) ကျေးလက်အိမ်သာလုပ်ငန်း - မရှိပါ။

ကန့်သတ်

ကန့်သတ်

၇၅

(ခ) အစိုးရနှင့် ပြည်သူ့ဆောင်ရွက်သည့် ဒေသဖွံ့ဖြိုးရေး လုပ်ငန်းများ

၂၀၂၂-၂၀၂၃ ခုနှစ် ကျိုက်ထိုမြို့နယ် အထွေ ထွေအုပ်ချုပ်ရေးဦးစီးဌာန၏ ကျေးလက် ဒေသဖွံ့ဖြိုးရေးလုပ်ငန်း - မရှိပါ

မြို့ပြစီမံကိန်း (Town Plan)နှစ်(၃၀)အတွက် မြေအသုံးချမှုဆိုင်ရာ လျာထားချက်

၄၉။ မြို့ပြစီမံကိန်း (Town Plan) နှစ်(၃၀)အတွက် မြေအသုံး ချမှုဆိုင်ရာ လျာထားချက်မှာ အောက်ပါအတိုင်း ဖြစ်ပါသည် -

စဉ်	မြို့နယ်	လျာထား မြေဧကပေါင်း	လျာထားမည့် မြေကွက်ပေါင်း	မှတ်ချက်
၁	ကျိုက်ထိုမြို့နယ်	၂၈၇.၆၉	၃၁၆၀	-
	မြို့နယ်ချုပ်	၂၈၇.၆၉	၃၁၆၀	-

ကန့်သတ်

၇၆

အခန်း(၁၀)

အထွေထွေ

၅၀။ အခြားတင်ပြလိုသောအချက်များ

နိဂုံး

၅၁။ ကျိုက်ထိုမြို့နယ်၏ ဒေသဆိုင်ရာ အချက်အလက်များကို ဌာနဆိုင်ရာများမှ ပေးပို့သော အချက်အလက်များ၊ ဒေသဆိုင်ရာ အချက်အလက်စာစောင်များ၊ မှတ်တမ်းများအပေါ်တွင် အခြေခံလျက် အကျဉ်းချုံး ပြုစုထားခြင်း ဖြစ်ပါသည်။ ဒေသဆိုင်ရာ အချက်အလက်များအား မှတ်တမ်းတင် စုစည်းတင်ပြခြင်းအားဖြင့် ကျိုက်ထိုမြို့နယ် တစ်ခုလုံး၏ အချက်အလက်နှင့် ဖွံ့ဖြိုးတိုးတက်မှု အခြေအနေများကို လေ့လာသိရှိနိုင်ပြီး မိမိတို့၏လုပ်ငန်းများကို အထောက်အကူပြုမည် ဖြစ်ပါကြောင်း တင်ပြအပ်ပါသည်။

အုပ်ချုပ်ရေးမှူး

မြို့နယ်အထွေထွေအုပ်ချုပ်ရေးဦးစီးဌာန

ကျိုက်ထိုမြို့နယ်

ရက်စွဲ၊ ၂၀၂၃ ခုနှစ်၊ မတ်လ (၃၁) ရက်

ကန့်သတ်