

ကန့်သတ်

မကွေးတိုင်းဒေသကြီး/ပြည်နယ်

မင်းဘူးခရိုင်

မြို့နယ်အထွေထွေအုပ်ချုပ်ရေးဦးစီးဌာန

စလင်းမြို့နယ်

ဒေသဆိုင်ရာအချက်အလက်များ

ရက်စွဲ၊ ၂၀၂၃ ခုနှစ်၊ မတ်လ (၃၁)ရက်

ကန့်သတ်

မာတိကာ

စဉ်	အကြောင်းအရာ	စာမျက်နှာ	
		မှ	ထိ
	မြေပုံ		
	အခန်း(၁) နိဒါန်း နှင့် ဒေသသမိုင်း		
၁။	နိဒါန်း	၁	၁
၂။	ဒေသသမိုင်းအကျဉ်း	၂	၄
	အခန်း(၂) ပထဝီဝင်အနေအထား		
၃။	တည်နေရာနှင့် အကျယ်အဝန်း	၄	၄
၄။	နယ်နိမိတ်	၅	၅
၅။	မြေမျက်နှာသွင်ပြင်	၅	၅
၆။	ရေဆင်း	၅	၆
၇။	ပင်လယ်ရေမျက်နှာပြင်အထက်အမြင့်	၆	၆
	အခန်း(၃) ရာသီဥတုနှင့်သဘာဝပတ်ဝန်းကျင်		
၈။	ရာသီဥတု	၆	၆
၉။	သဘာဝပေါက်ပင်	၇	၇
၁၀။	တောရိုင်းတိရစ္ဆာန်များ	၇	၇
၁၁။	သဘာဝပတ်ဝန်းကျင်လက်ရှိအခြေအနေ	၇	၇
၁၂။	သဘာဝပတ်ဝန်းကျင်ထိန်းသိမ်းရေးလုပ်ငန်းများ	၇	၇
၁၃။	သဘာဝဘေးအန္တရာယ်ကျရောက်မှု	၈	၈

စဉ်	အကြောင်းအရာ	စာမျက်နှာ	
		မှ	ထိ
	အခန်း(၄) လူဦးရေဆိုင်ရာအချက်အလက်များ		
၁၄။	နေထိုင်သည့်တိုင်းရင်းသားလူမျိုးစုများ	၉	၉
၁၅။	အိမ်ခြေ ၊ အိမ်ထောင်စုနှင့်လူဦးရေ (က)အိမ်ခြေ/အိမ်ထောင်စု (ခ)လူဦးရေ	၁၀ ၁၀	၁၀ ၁၀
၁၆။	လူဦးရေတိုးနှုန်းနှင့် ကျား/ မ အချိုး (က)လူဦးရေတိုးနှုန်းနှင့်ကျား/ မ အချိုး (ခ)မွေးဖွား၊ သေဆုံး၊ ပြောင်းဝင်၊ ပြောင်းထွက်လူဦးရေ	၁၁ ၁၁	၁၁ ၁၁
၁၇။	ကိုးကွယ်သည့်ဘာသာ	၁၂	၁၂
၁၈။	နိုင်ငံခြားသားများနေထိုင်မှု	၁၂	၁၂
	အခန်း(၅) အုပ်ချုပ်ရေးဆိုင်ရာအချက်အလက်များ		
၁၉။	အုပ်ချုပ်ရေးနယ်မြေဖွဲ့စည်းမှု	၁၃	၁၃
၂၀။	ရွေးကောက်ပွဲဆိုင်ရာကိစ္စရပ်များ (က)မြို့နယ်ရွေးကောက်ပွဲကော်မရှင်အဖွဲ့ခွဲအဖွဲ့ဝင် စာရင်း (ခ) ဆန္ဒမဲပေးပိုင်ခွင့်ရှိသူဦးရေ (ဂ) နိုင်ငံရေးပါတီများ (ဃ)ရွေးချယ်ခံရသောလွှတ်တော်ကိုယ်စားလှယ်များ	၁၃ ၁၄ ၁၄ ၁၄	၁၄ ၁၄ ၁၄ ၁၄

စဉ်	အကြောင်းအရာ	စာမျက်နှာ	
		မှ	ထိ
	အခန်း(၆) စီးပွားရေးဆိုင်ရာ အချက်အလက်များ		
၂၁။	စီးပွားရေးဆိုင်ရာ ခြုံငုံသုံးသပ်ချက်	၁၅	၁၅
၂၂။	မြေအသုံးချမှု	၁၅	၁၆
၂၃။	ဆည်မြောင်းတာဝန်များနှင့်ဆည်ရေသောက်ဧရိယာ (က) ကိုယ့်အားကိုယ်ကိုးဆည်များ (ခ) မြစ်ရေတင်စီမံကိန်းများ (ဂ) တာဝန်များ/ရေထိန်းတံခါးများ	၁၆ ၁၇ ၁၇	၁၇ ၁၇ ၁၇
၂၄။	စိုက်ပျိုးရေးလုပ်ငန်း (က) အဓိကသီးနှံ(၁၀)မျိုး စိုက်ပျိုးထုတ်လုပ်မှု (ခ) နှစ်ရှည်သီးနှံစိုက်ပျိုးမှုအခြေအနေ (ဂ) အခြားဈေးကွက်ဝင်သီးနှံများစိုက်ပျိုးထုတ်လုပ်မှု (ဃ) လယ်ယာသုံးစက်ကိရိယာ သုံးစွဲမှုအခြေအနေ (င) လယ်ယာသုံးထယ်၊ထွန်နှင့်ကျွဲ၊နွားကောင်ရေ (စ) ဒေသတွင်းဆန်ဖူလုံမှုရာခိုင်နှုန်း (ဆ) ဒေသတွင်းဆီဖူလုံမှုရာခိုင်နှုန်း	၁၈ ၁၉ ၁၉ ၂၀ ၂၀ ၂၁ ၂၁	၁၈ ၁၉ ၁၉ ၂၀ ၂၀ ၂၁ ၂၁
၂၅။	မွေးမြူရေးလုပ်ငန်း (က) မွေးမြူရေးဇုန်များ (ခ) မြို့နယ်မွေးမြူရေး(ကောင်ရေ) (ဂ) မြို့နယ်အသားထုတ်လုပ်မှု(ပိဿာ)	၂၂ ၂၂ ၂၃	၂၂ ၂၂ ၂၃

စဉ်	အကြောင်းအရာ	စာမျက်နှာ	
		မှ	ထိ
	(ဃ) မြို့နယ်ကြက်/ဘဲ/ငှက်/ငှက်ထုတ်လုပ်မှု(လုံး)	၂၃	၂၃
	(င) နို့ထွက်ပစ္စည်းထုတ်လုပ်မှု	၂၄	၂၄
	(စ) မြို့နယ်ငါးပစ္စည်းမွေးမြူမှုအခြေအနေ	၂၄	၂၄
	(ဆ) ရေချို၊ရေငန်ငါးဖမ်းလုပ်ငန်းမှအသားထုတ်လုပ်မှု	၂၄	၂၄
၂၆။	စက်မှုလက်မှုလုပ်ငန်း		
	(က) စက်မှုဇုန်များ	၂၅	၂၅
	(ခ) မြို့နယ်ရှိစက်ရုံများ	၂၅	၂၅
	(ဂ) မြို့နယ်ရှိအလုပ်ရုံများ	၂၆	၂၆
	(ဃ) အိမ်တွင်းစက်မှုလက်မှုလုပ်ငန်းများ	၂၆	၂၇
၂၇။	သစ်တောလုပ်ငန်းဆောင်ရွက်မှုအခြေအနေ		
	(က) သစ်တောများ	၂၈	၂၈
	(ခ) စီးပွားဖြစ်သစ်တောစိုက်ခင်း	၂၈	၂၈
	(ဂ) သစ်ထုတ်လုပ်မှု	၂၉	၂၉
	(ဃ) သစ်တောထွက်ပစ္စည်းများ	၂၉	၂၉
၂၈။	တွင်းထွက်ပစ္စည်းထုတ်လုပ်မှုလုပ်ငန်း		
	(က) ဓာတ်သတ္တုတူးဖော်ထုတ်လုပ်မှု	၃၀	၃၀
	(ခ) ကျောက်မျက်တူးဖော်ထုတ်လုပ်မှု	၃၀	၃၀
၂၉။	စွမ်းအင်နှင့်လျှပ်စစ်ကဏ္ဍ		
	(က) ဓာတ်ဆီ/ဒီဇယ် အရောင်းဆိုင်များ	၃၁	၃၁
	(ခ) သဘာဝဓါတ်ငွေ့အရောင်းဆိုင်များ	၃၂	၃၂

စဉ်	အကြောင်းအရာ	စာမျက်နှာ	
		မှ	ထိ
၃၀။	ပို့ဆောင်ရေးနှင့်လမ်းပန်းဆက်သွယ်ရေးလုပ်ငန်း		
	(က) လေကြောင်းလမ်း	၃၂	၃၂
	(ခ) ရေကြောင်းလမ်း	၃၂	၃၂
	(ဂ) ရထားလမ်းနှင့်ဘူတာရုံများ	၃၃	၃၃
	(ဃ) ကားဂိတ်များ	၃၃	၃၅
၃၁။	လမ်းဦးစီးဌာနနှင့် တံတားဦးစီးဌာနများမှ ဆောင်ရွက်သည့် လုပ်ငန်းများ		
	(က) ကားလမ်းများ	၃၆	၃၆
	(ခ) မြို့နယ်ချင်းဆက်လမ်းများ	၃၆	၃၆
	(ဂ) တံတားများ	၃၇	၃၇
	(ဃ) လမ်း၊ တံတားသုံးစက်ကိရိယာများ	၃၈	၃၈
	(င) လမ်း၊ တံတားအသုံးပြုခကောက်ခံသည့်လုပ်ငန်း	၃၈	၃၈
၃၂။	ဟိုတယ်နှင့်ခရီးသွားလုပ်ငန်း		
	(က) ဟိုတယ်၊ မိုတယ်၊ အင်း၊ တည်းခိုခန်း	၃၉	၃၉
	(ခ) ကမ်းခြေ/ အပန်းဖြေနေရာ	၃၉	၃၉
၃၃။	သမဝါယမအသင်းများ	၃၉	၃၉
၃၄။	စီးပွားရေးဆိုင်ရာ အခြေခံအဆောက်အအုံများ		
	(က) ကုမ္ပဏီ၊ ကုန်စည်ခိုင်၊ ပွဲရုံ၊ ဈေးနှင့်ကုန်တိုက်များ	၄၀	၄၂
	(ခ) ဘဏ်များ	၄၂	၄၂
	(ဂ) စတိုးဆိုင်နှင့်အရောင်းဆိုင်များ	၄၃	၄၃

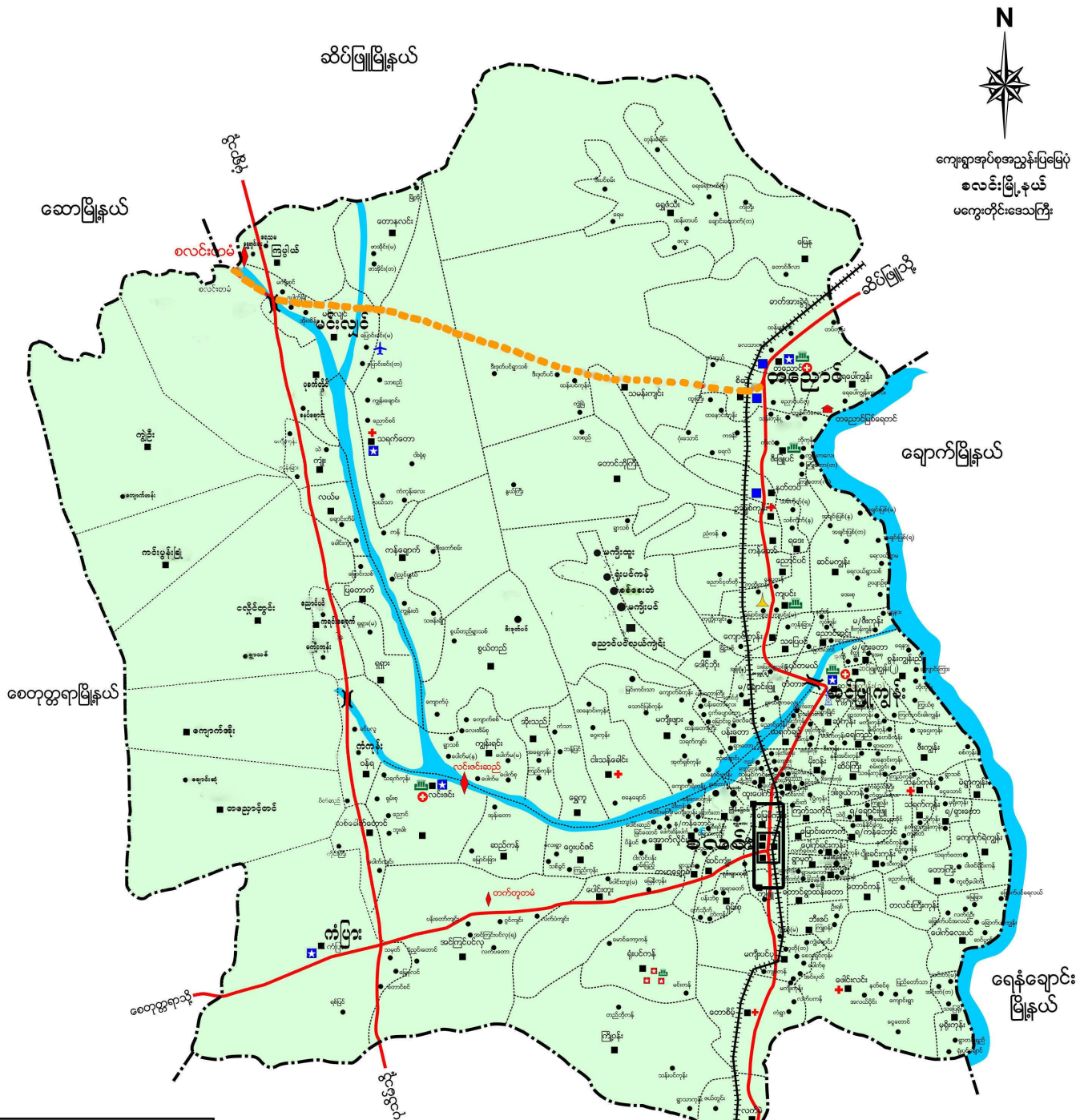
စဉ်	အကြောင်းအရာ	စာမျက်နှာ	
		မှ	ထိ
၃၅။	စည်ပင်သာယာရေးလုပ်ငန်းများ (က) ဈေးလုပ်ငန်း (ခ) သောက်သုံးရေရရှိရေးလုပ်ငန်း (ဂ) သန့်ရှင်းရေးလုပ်ငန်း (ဃ) လမ်း၊တံတားလုပ်ငန်း	၄၄ ၄၄ ၄၅ ၄၅	၄၄ ၄၄ ၄၅ ၄၆
၃၆။	ပုံနှိပ်လုပ်ငန်းနှင့် မီဒီယာလုပ်ငန်းများ (က) ပုံနှိပ်လုပ်ငန်းနှင့် တေးသံသွင်း၊ ဗွီဒီယို (ခ) မီဒီယာလုပ်ငန်းများ	၄၇ ၄၇	၄၇ ၄၇
၃၇။	ပြည်တွင်း အသားတင်ထုတ်လုပ်မှုနှင့်ဝန်ဆောင်မှု တန်ဖိုး	၄၈	၄၈
၃၈။	လူတစ်ဦးချင်းဝင်ငွေ	၄၈	၄၈
၃၉။	အသက်မွေးဝမ်းကြောင်းလုပ်ငန်းအလိုက် အလုပ်လုပ်သူ ဦးရေ	၄၉	၄၉
၄၀။	အလုပ်လုပ်နိုင်သူဦးရေနှင့် အလုပ်လက်မဲ့ဦးရေ	၄၉	၄၉
၄၁။	အခန်း(၇) လူမှုရေးဆိုင်ရာ အချက်အလက်များ ပညာရေးကဏ္ဍ (က) အဆင့်မြင့်ပညာ (ခ) အခြေခံပညာ (ဂ) မူလတန်းကြိုကျောင်း	 ၅၀ ၅၀ ၅၆	 ၅၀ ၅၆ ၅၆

စဉ်	အကြောင်းအရာ	စာမျက်နှာ	
		မှ	ထိ
	(ဃ) ဘုန်းတော်ကြီးသင်ပညာရေးကျောင်း (င) ကျောင်းနေအရွယ်ကလေးများ ကျောင်းအပ်နှံမှု (စ) တက္ကသိုလ်ဝင်တန်းအောင်မြင်မှု (ဆ) စာတတ်မြောက်မှု ရာခိုင်နှုန်း (ဇ) သင်ကြားမှု သင်ယူမှုအထောက်အကူပြုစာသင်ခန်းများဖွင့်လှစ်နိုင်မှု (ဈ) စာကြည့်တိုက်များဖွင့်လှစ်နိုင်မှု	၅၇ ၅၈ ၅၈ ၅၈ ၅၉ ၆၀	၅၇ ၅၈ ၅၈ ၅၈ ၆၀ ၆၀
၄၂။	ကျန်းမာရေးကဏ္ဍ (က) ဆေးရုံများ (ခ) ဆေးပေးခန်းများ (ဂ) ကျေးလက်ကျန်းမာရေးဌာန/ဌာနခွဲ (ဃ) ကျန်းမာရေးစောင့်ရှောက်မှု (င) ဒေသတွင်း အများဆုံးဖြစ်တတ်သောရောဂါများ (စ) HIV/ AIDS-ရောဂါ ဖြစ်ပွား/ သေဆုံးဦးရေ (ဆ) ကျန်းမာရေးဆိုင်ရာ အညွှန်းကိန်းများ	၆၁ ၆၁ ၆၂ ၆၅ ၆၅ ၆၆ ၆၆	၆၁ ၆၁ ၆၄ ၆၅ ၆၅ ၆၆ ၆၆
၄၃။	လူမှုရေးအသင်းအဖွဲ့များ (က) INGO (ခ) NGO (ဦးရေ) (ဂ) အသင်းအဖွဲ့များ	၆၇ ၆၈ ၆၈	၆၇ ၆၈ ၇၀
၄၄။	အားကစားနှင့်ဖျော်ဖြေရေးလုပ်ငန်းများ	၇၁	၇၁

စဉ်	အကြောင်းအရာ	စာမျက်နှာ	
		မှ	ထိ
	အခန်း(၈) ဘာသာရေးဆိုင်ရာအချက်အလက်များ		
၄၅။	ဗုဒ္ဓဘာသာဆိုင်ရာအဆောက်အဦများနှင့်သာသနာဝင်ပုဂ္ဂိုလ်များ (က) သာသနိကအဆောက်အဦများ (ခ) ရဟန်းသံဃာနှင့်သီလရှင်များ (ဂ) ထင်ရှားသည့်ဘုရား၊ စေတီ၊ ပုထိုးများ (ဃ) ထင်ရှားသည့်ဘုန်းတော်ကြီးကျောင်းများ	၇၁ ၇၂ ၇၂ ၇၃	၇၁ ၇၂ ၇၃ ၇၃
၄၆။	အခြားဘာသာရေးအဆောက်အဦများ	၇၄	၇၄
၄၇။	သမိုင်းဝင်ထင်ရှားသောအဆောက်အဦနှင့်နေရာများ	၇၄	၇၄
	အခန်း(၉) ဒေသဖွံ့ဖြိုးရေးဆိုင်ရာအချက်အလက်များ		
၄၈။	ဒေသဖွံ့ဖြိုးရေးလုပ်ငန်းများဆောင်ရွက်နိုင်မှုအခြေအနေ (က) ကျေးလက်ဒေသဖွံ့ဖြိုး တိုးတက်ရေးဦးစီးဌာနနှင့် ကျေးလက်လမ်းဦးစီးဌာနများမှ ဆောင်ရွက်သည့် လုပ်ငန်းများ (ခ) အစိုးရနှင့်ပြည်သူ့ဆောင်ရွက်သည့် ဒေသဖွံ့ဖြိုးရေးလုပ်ငန်းများ	၇၅ ၈၀	၈၀ ၈၀

စဉ်	အကြောင်းအရာ	စာမျက်နှာ	
		မှ	ထိ
၄၉။	မြို့ပြစီမံကိန်း(TownPlan)နှစ်(၃၀)အတွက်မြေအသုံးချမှု ဆိုင်ရာလျာထားမှု	၈၀	၈၀
	အခန်း(၁၀) အထွေထွေ		
၅၀။	အခြားတင်ပြလိုသောအချက်များ	၈၁	၈၁
၅၁။	နိဂုံး	၈၁	၈၂

ခလင်းမြို့နယ်၊ ကျေးရွာအုပ်စု၊ ကျေးရွာများတည်နေရာပြမြေပုံ
(၂၀၁၉ ခုနှစ်၊ စက်တင်ဘာလကုန်အထိ နောက်ဆုံးအခြေအနေပြမြေပုံ)



ကျေးရွာအုပ်စုအညွှန်းပြမြေပုံ
ခလင်းမြို့နယ်
မကွေးတိုင်းဒေသကြီး

- ရည်ညွှန်းချက်**
- မြို့နယ် နယ်နိမိတ်
 - - - ကျေးရွာအုပ်စု နယ်နိမိတ်
 - မြို့
 - /● ကျေးရွာအုပ်စု/ကျေးရွာ
 - ကတ္တရာလမ်း
 - ▲ ဓေတီ
 - အထက/အထက(ခွဲ)
 - ★ ရဲစခန်း
 - ဘူတာ
 - ⊕ တိုက်နယ်ဆေးရုံ
 - ⊕ ကျေးလက်ကျန်းမာရေးဌာနခွဲ
 - ◆ ဆည်/တံခံ
 - ↔ မြစ်/ချောင်း/ကန်
 - ↑ မြစ်ရေတင်

စလင်းမြို့နယ်ဒေသဆိုင်ရာအချက်အလက်များ

အခန်း(၁)

နိဒါန်းနှင့်ဒေသသမိုင်း

နိဒါန်း

၁။ အထွေထွေအုပ်ချုပ်ရေးဦးစီးဌာနသည် ပြည်ထဲရေးဝန်ကြီးဌာန အောက်ရှိဌာနဖြစ်ပြီး တရားဥပဒေစိုးမိုးရေး၊ ရပ်ရွာအေးချမ်း သာယာရေး၊ နိုင်ငံတော်အစိုးရ၏ မူဝါဒများအကောင်အထည်ဖော်ရေး၊ ကောင်းမွန်သော အုပ်ချုပ်ရေးစနစ်ဖော်ဆောင်ရေးနှင့် ပြည်သူ့ဗဟိုပြုဒေသဖွံ့ဖြိုးရေးလုပ်ငန်း များ ဆောင်ရွက်ရေးဟူသော ရည်မှန်းချက် တာဝန်များကိုအောင်မြင် အောင် ဆောင်ရွက်လျက်ရှိပါသည်။ အထွေထွေအုပ်ချုပ်ရေးဦးစီးဌာနတွင် တာဝန် ထမ်းဆောင်ကြသည့် အဆင့်ဆင့်သော အရာထမ်း၊ အမှုထမ်းများသည် ရုံးချုပ် အဆင့်မှအောက်ခြေ ရပ်ကွက်/ ကျေးရွာအုပ်စု အဆင့်အထိ အထွေထွေ အုပ်ချုပ်ရေးဦးစီးဌာနရုံး အသီးသီးတွင် တာဝန်ထမ်းဆောင်ကြရပြီး နိုင်ငံ တော်အုပ်ချုပ်ရေး ယန္တရားချောမွေ့စွာလည်ပတ်ရေးတွင် ပါဝင်ဆောင်ရွက်ခြင်း၊ ဝန်ကြီးဌာန၏ရည်မှန်းချက် တာဝန်များ၊ အခြားဝန်ကြီးဌာနမှ ပေးအပ်သော တာဝန်များနှင့် ဒေသန္တရအစိုးရအဖွဲ့များမှ ပေးအပ်သော လုပ်ငန်းတာဝန် များကို ကျေပွန်စွာ ထမ်းဆောင်နေကြရသည် ဖြစ်ရာ ဒေသဆိုင်ရာအချက် အလက်များပြုစုထားရှိခြင်းသည် များစွာအရေးပါလာပါသည်။ ဒေသဆိုင်ရာ အချက်အလက်များ ပြုစုခြင်းဖြင့် မိမိတို့၏ လုပ်ငန်းဆောင်ရွက်ရာတွင် အထောက်အကူပြုသကဲ့သို့ အကြီးအကဲများ နယ်မြေသို့ ကွင်းဆင်းရာတွင် နယ်မြေ၏ အချက်အလက်များကို လွယ်ကူစွာ သိရှိနိုင်မည် ဖြစ်ပါသည်။ ဤစာအုပ်သည် စလင်းမြို့နယ်၏ဒေသဆိုင်ရာ အချက်အလက်များ (၂၀၂၂ ခုနှစ်၊ ဧပြီလမှ ၂၀၂၃ ခုနှစ်၊ မတ်လကုန်ထိ အခြေအနေ)ကို သက်ဆိုင်ရာ ဌာနအသီးသီးမှ ပေးပို့သော ကိန်းဂဏန်းများနှင့်အညီ ပြုစုတင်ပြထားခြင်း ဖြစ်ပါသည်။

ဒေသသမိုင်းအကျဉ်း

၂။ ပုဂံခေတ် နရပတိစည်သူမင်းကြီးသည် နိုင်ငံတော်ကို ပြုစုပျိုးထောင် တော်မူရန် တိုင်းခန်းလှည့်လည်ရာ သက္ကရာဇ်(၅၄၁)ခုနှစ်၊ (ခရစ် ၁၁၇၉) တွင် စလင်းမြို့သို့ ရှေးဦးစွာရောက်ရှိပြီး စလင်းမြို့နေရာတွင် ဆည်မြောင်း၊ ကန်၊ ချောင်းများ ပြုစုပျိုးထောင်ပြီးနောက် စလင်းမြို့ကို အသစ်ပြုစုပျိုးထောင်ရန် လေ့လာသည်တွင် သမင်ကို ကျားစားလင့်သည့် နိမိတ်ပင် မြင်တွေ့ရ၍ ငဆွယ်ရှင် ပန်သုကူဆရာတော် ပေါင်းလောင်းရှင် ကဿပ ဆရာတော်တို့၏ နိမိတ်ဖတ်ချက်အရ သက္ကရာဇ် (၅၅၆)ခုနှစ်၊ တော်သလင်းလဆန်း (၁၅) ရက် (ခရစ် - ၁၁၉၄)ခုနှစ်၊ အင်္ဂါနေ့ ရောင်မြူ လာချိန်တွင် စလင်းမြို့ကို ဒုတိယအကြိမ် ပြုစုတည်ထောင်ခဲ့ပြန်သည်။

နရပတိစည်သူမင်းကြီးသည် ပြည်တော်ဦးစေတီ၊ ရှင်ပင်သာလျောင်း ရုပ်ပွားတော်ကြီးတို့ကိုပါ တည်ထားတော်မူခဲ့ပါသည်။ ထို့အပြင် မြို့၏ အနောက်ဘက်တွင် ပြည်တော်ဦးစေတီနှင့် မြို့အကြား မြေနိမ့်ရာ အရပ်၌ ကိုယ်လုပ်တော် ရှင်စောဝကို ကြီးမှူးစေ၍ ကန်ကြီးတစ်ခု တူးဖော်ခဲ့ရာ စွန်တစ်ကောင်က ဝက်၏ အသည်းနှလုံးကိုချီ၍ ချလာသည့် ဗျူပွက်ကို ယူ၍ ဝက်သည်းကန်ဟု သမုတ်ခေါ်ခဲ့ပါသည်။

ပုဂံပျက်ပြီးနောက် စလင်းမြို့သည်လည်း တိုင်းပြည် ကသောင်း ကနင်း ကြားတွင် ပျက်စီးခဲ့ရသည်။ ပင်းယခေတ် တစ်ရှင်သီဟသူ၏ သမီး စောပုလဲ၏ ခင်ပွန်း သီဟပတေ့သည် တစ်ရှင် နတ်ရွာစံလျှင် တောင်တွင်းကြီးမြို့၊ လယ်ကိုင်းမြို့၊ စလင်းမြို့ စသောနယ်မြေတစ်လွှားကို လက်နက်နိုင်ငံပြု၍ အုပ်စိုးခဲ့သည်။ ထိုအခါ သီဟပတေ့သည် စလင်းမြို့မှာ

ကျယ်ဝန်းလှခြင်း၊ မြို့လည်းပျက်၍ ယိုယွင်းနေခြင်း၊ စစ်တိုက်စစ်ခံမြို့လည်း မကောင်းခြင်းတို့ကြောင့် ကျုံးမြောင်း နက်စွာတူး၍ ကောဇာသက္ကရာဇ် (၇၃၂)ခုနှစ်၊ တပေါင်းလဆန်း(၆)ရက်၊ (ခရစ်-၁၃၇၀) ပြည့်နှစ်၊ အင်္ဂါနေ့တွင် စလင်းမြို့ကြီး ခြံ၍ ပစ္စရင်၊ ရင်တား၊ တံခါး၊ ကျုံး မြောင်းနှင့်တကွ အုတ် မြို့ရိုးကို တည်ကာ စလင်းမြို့ကို တတိယအကြိမ် တည်ထောင်ခဲ့သည်။ မြို့ရိုးကြီးမှာ (၁၈၈၇)ခုနှစ်၊ စလင်းမြို့အုပ်မှ ဖြိုဖျက်ခဲ့သဖြင့် ပျက်ဆီးခဲ့ပြီး ဖြစ်ပါသည်။ မြို့တံခါး(၆)ခုရှိခဲ့ရာ ယခုမရှိတော့ဘဲ မြို့ရိုးဒေါင့် စေတီများသာ ကျန်ရစ်ခဲ့ပါသည်။

ဗြိတိသျှခေတ် အဆက်ဆက်တွင် စလင်းမြို့ကို နယ်ပိုင်ဝန်ထောက် အဆက်ဆက်က အုပ်ချုပ်သွားခဲ့ပါသည်။ နယ်ပိုင်ဝန်ထောက် ဦးစိန်တင် (သိပ္ပံမောင်ဝ)သည် စလင်းမြို့၌ အမှုထမ်းသွားခဲ့ဖူးပါသည်။ လွတ်လပ်ရေး ခေတ်၊ တော်လှန်ရေးကောင်စီခေတ် အဆက်ဆက်ကာလများတွင် စလင်း မြို့နယ်သည် မကွေးတိုင်းအတွင်း မြို့နယ်တစ်နယ်အဖြစ် ဆက်လက်ပါဝင် ခဲ့သည်မှာ ယနေ့အထိဖြစ်ပါသည်။

ပြည်ထဲရေးနှင့် သာသနာရေးဝန်ကြီးဌာန၏ (၂၄.၆.၁၉၇၂) ရက်စွဲပါ စာအမှတ် ၁၀၃/ ၉ / စိတ် (၁) ဖြင့် ထုတ်ပြန်သည့် အမိန့်ကြော်ငြာစာအရ စလင်းမြို့နယ်ကို ရပ်ကွက်(၆)ရပ်ကွက်၊ ကျေးရွာအုပ်စု(၁၀၂)အုပ်စု၊ ကျေးရွာ (၄၂၀)တို့ဖြင့် ဖွဲ့စည်းထားရှိပြီး ပြည်ထဲရေးဝန်ကြီးဌာန၏ (၂၀.၁၂.၂၀၁၇) ရက်စွဲပါစာအမှတ်၊ ပထရ / ဖ (၄၇၃)/ ရေး ၁ ဖြင့် ထုတ်ပြန်ထားသည့် အမိန့်ကြော်ငြာစာ (၁၇၉၉ / ၂၀၁၇) အရ စလင်းမြို့နယ်ကို မြို့(၂)မြို့၊ ရပ်ကွက် (၉)ရပ်ကွက်၊ ကျေးရွာအုပ်စု (၁၀၀)အုပ်စု၊ ကျေးရွာပေါင်း

(၄၁၉)ရွာဖြင့် ဖွဲ့စည်းထားရှိပြီး ပြည်ထဲရေးဝန်ကြီးဌာန၏ (၁၃.၁၂.၂၀၁၈) ရက်စွဲပါစာအမှတ်၊ ပထရ / ဖ (၃၇၉) / ရေ ၁ ဖြင့် ထုတ်ပြန်သည့် အမိန့်ကြော်ငြာစာ (၁၆၈၅ / ၂၀၁၈)အရ စလင်းမြို့နယ်ကို မြို့(၂)မြို့၊ ရပ်ကွက် (၁၁)ရပ်ကွက်၊ ကျေးရွာအုပ်စု (၉၉)အုပ်စု၊ ကျေးရွာပေါင်း (၄၁၇) ရွာဖြင့် ဖွဲ့စည်းထားရှိပြီးဖြစ်ပါသည်။

အခန်း(၂)

ပထဝီဝင် အနေအထား

တည်နေရာနှင့်အကျယ်အဝန်း

၃။ စလင်းမြို့နယ်သည် မြောက်လတ္တီကျု ၂၀ဒီဂရီ ၂၁မိနစ်နှင့် ၂၀ဒီဂရီ ၅၅ မိနစ် အကြား အရှေ့လောင်ဂျီကျု ၉၄ ဒီဂရီ ၁၅ မိနစ်နှင့် ၉၄ ဒီဂရီ ၅၀ မိနစ်အတွင်းတွင် တည်ရှိပါသည်။ စလင်းမြို့နယ်သည် အရှေ့မှ အနောက်သို့ (၂၈)မိုင်နှင့် တောင်မှမြောက်သို့ (၃၂)မိုင်ရှည်လျားပါသည်။ စလင်းမြို့နယ် နှင့် ဆင်ဖြူကျွန်းမြို့တို့၏ ဧရိယာစတုရန်းမိုင်မှာ အောက်ပါ အတိုင်း ဖြစ်ပါသည်-

စဉ်	မြို့နယ် အမည်	မြို့ဧရိယာ စတုရန်းမိုင်	ကျေးရွာအုပ်စု ဧရိယာစတုရန်းမိုင်	မြို့နယ်ဧရိယာ စတုရန်းမိုင်
၁	စလင်းမြို့	၀.၄၉၄	၈၉၂.၄၅၆	၈၉၃.၁၄
၂	ဆင်ဖြူကျွန်းမြို့	၀.၁၉	-	-
မြို့နယ်ချုပ်		၀.၆၈၄	၈၉၂.၄၅၆	၈၉၃.၁၄

နယ်နိမိတ်

၄။ စလင်းမြို့နယ်၏ အရှေ့ဘက်တွင် ဧရာဝတီမြစ်ခြားလျက် ချောက်မြို့နယ်နှင့် ရေနံချောင်းမြို့နယ်၊ တောင်ဘက်တွင် ပွင့်ဖြူမြို့နယ်၊ အနောက်ဘက်တွင် စေတုတ္ထရာမြို့နယ်၊ မြောက်ဘက်တွင် ဆိပ်ဖြူမြို့နယ်၊ ဆောမြို့နယ် တို့နှင့် နယ်နိမိတ် ထိစပ်လျက်ရှိပါသည်။

မြေမျက်နှာသွင်ပြင်

၅။ စလင်းမြို့နယ်၏အရှေ့ဘက်ပိုင်းမှာ ဧရာဝတီမြစ်ကြောင်းနှင့် ဆက်စပ်လျက်ရှိပြီး မြေပြန့်လွင်ပြင်များ တည်ရှိပါသည်။ အနောက်ဘက်တွင် တောင်ကမူများ၊ တောင်ကုန်းမြင့်များ တည်ရှိပါသည်။ မြို့နယ်၏အနောက်ဘက်အစွန်းရှိ နွားမတောင်သည် ဤဒေသ၏ ထင်ရှားသော တောင်တန်းတစ်ခုဖြစ်ပြီး အနောက်ရိုးမ၏ တောင်စွယ်တောင်တန်း ဖြစ်ပါသည်။ မြို့နယ်၏ အနောက်မြောက်ပိုင်း စလင်း၊ ဆော၊ ဆိပ်ဖြူ၊ (၃)မြို့နယ် အနီးရှိ ရေယိုတောင်သည် အမြင့်ဆုံးဖြစ်ပြီး ပေပေါင်း (၂၀၈၃) မြင့်ပါသည်။ မြေနိမ့်ချိုင့်ဝှမ်းများမှာ စလင်းချောင်း စီးဆင်းသည့် ဝဲ/ယာ တစ်လျှောက် ကျယ်ဝန်းသော စလင်းချောင်း ချိုင့်ဝှမ်းနှင့် မြို့နယ်၏ အရှေ့ဘက် ဧရာဝတီမြစ် စီးဆင်းသည့်နေရာတွင် ဧရာဝတီမြစ်ဝှမ်းလွင်ပြင် ရှိပါသည်။

ရေဆင်း

၆။ စလင်းမြို့နယ်တွင် ဧရာဝတီမြစ်သည် အထင်ရှားဆုံးမြစ်ဖြစ်ပြီး စလင်းမြို့နယ်၊ ရေပေါ်ကျွန်းကျေးရွာမှ မှရိုးကုန်းကျေးရွာအထိ (၂၃) မိုင် ဖြတ်သန်း စီးဆင်းလျက်ရှိပြီး မြို့နယ်အတွင်းရှိ စလင်းချောင်းမှာလည်း ကြွပွယ်ကျေးရွာ

အုပ်စု၊ ရွှေတွင်းတူးကျေးရွာအနီးမှ စွန်းကျွန်းညိုကျေးရွာအုပ်စု အထိ (၃၂) မိုင် ရှည်လျားပြီး စလင်းချောင်း၏ ထင်ရှားသော လက်တက်များမှာ မွဲချောင်း၊ သရူးချောင်း၊ ပေါင်းချောင်းတို့ ဖြစ်ပါသည်။ စလင်းချောင်းသည် စွန်းကျွန်းညို ကျေးရွာအနီးတွင် ဧရာဝတီမြစ်အတွင်းသို့ စီးဝင်ပါသည်။

ပင်လယ်ရေမျက်နှာပြင်အထက်အမြင့်

၇။ စလင်းမြို့နယ်သည် ပင်လယ်ရေမျက်နှာပြင်အထက် အမြင့်ပေ (၂၁၆.၁၈၆) အထက်တွင် တည်ရှိပါသည်။

အခန်း(၃)

ရာသီဥတုနှင့် သဘာဝပတ်ဝန်းကျင်

ရာသီဥတု

၈။ စလင်းမြို့နယ်သည် ပူပြင်းခြောက်သွေ့သော ရာသီဥတုရှိပြီး ၊ အမြင့်ဆုံး အပူချိန် (၄၄.၆°C) နှင့် အနိမ့်ဆုံးအပူချိန်မှာ (၈.၇°C) ဖြစ်ပါသည်။ နှစ်အလိုက် ဖြစ်ပေါ်ခဲ့သော မိုးရေချိန်နှင့်အပူချိန်မှာ အောက်ဖော်ပြပါ အတိုင်း ဖြစ်ပါသည်-၁၇-၁၈ထပ်ထည့်

စဉ်	ခုနှစ်	မိုးရေချိန်		အပူချိန်	
		မိုးရွာရက်	စုစုပေါင်း မိုးရေချိန် (လက်မ)	နွေရာသီ (.C)	ဆောင်းရာသီ (.C)
				အမြင့်ဆုံး	အနိမ့်ဆုံး
၁	၂၀၁၇	၅၉	၃၂.၀၁	၄၂.၆	၁၀.၅
၂	၂၀၁၈	၄၅	၂၉.၁၅	၄၀.၀	၁၆.၀
၃	၂၀၁၉	၄၉	၂၂.၉၁	၄၄.၀	၁၀.၀
၄	၂၀၂၀	၃၆	၁၃.၉၈	၄၄.၆	၈.၇
၅	၂၀၂၁	၄၄	၂၀.၂၀	၄၄.၅	၉.၂
၆	၂၀၂၂	၄၃	၂၃.၁၅	၄၂.၀	၉.၀
၇	၂၀၂၃	-	-	၄၀.၀	၁၀.၂

သဘာဝပေါက်ပင်များ

၉။ စလင်းမြို့နယ်အတွင်း ပေါက်ရောက်သည့် သဘာဝပေါက်ပင်များမှာ ဒဟတ်၊ ရှား၊ ထနောင်း၊ သန်း၊ နဘဲ၊ စစ်၊ ရုံး၊ မျှင်ဝါး စသည့် အပင်များ ဖြစ်ပါသည်။

တောရိုင်းတိရစ္ဆာန်များ

၁၀။ စလင်းမြို့နယ်အတွင်းရှိ တောရိုင်းတိရစ္ဆာန်များမှာ ဂျီ၊ တောဝက်၊ မျောက်လွဲကျော်၊ တောကြောင်၊ တောခွေး၊ ခွေးအ၊ ယုန် တို့ဖြစ်ပါသည်။

သဘာဝပတ်ဝန်းကျင်လက်ရှိအခြေနေ

၁၁။ စလင်းမြို့နယ်၏ လက်ရှိသဘာဝပတ်ဝန်းကျင် အခြေအနေမှာ သစ်တောဖုံးလွှမ်းမှု(၂၅.၁၄%) ရှိပါသည်။ ၎င်းအနက်မှ ကြိုးဝိုင်းသစ်တော ဖုံးလွှမ်းမှုမှာ (၁၇.၄၉%)ဖြစ်ပြီး ကြိုးပြင်ကာကွယ်တော ဖုံးလွှမ်းမှုမှာ (၇.၆၅%) ရှိပါသည်။

သဘာဝပတ်ဝန်းကျင်ထိန်းသိမ်းရေးလုပ်ငန်းများ

၁၂။ စလင်းမြို့နယ်သည် သဘာဝပတ်ဝန်းကျင် ထိန်းသိမ်းရေးလုပ်ငန်း များအတွက် ကြိုးဝိုင်းတော (၉၉၀၈၄)ဧက၊ ကြိုးပြင်တော(၄၃၇၂၇)ဧက နှင့် ဝက်သည်းကန်သဘာဝထိန်းသိမ်းရေးနယ်မြေ (၉၁၉)ဧက ထိန်းသိမ်း လျက်ရှိပါသည်။

သဘာဝဘေးအန္တရာယ်ကျရောက်မှု

၁၃။ စလင်းမြို့နယ်သည် မြန်မာပြည်အလယ်ပိုင်း အပူပိုင်းဒေသ ဖြစ်၍ မီးဘေး၊ လေဘေး၊ ကမ်းပြိုဘေး အန္တရာယ်များ ကျရောက်လေ့ရှိပါသည်။ စလင်းမြို့နယ်အတွင်း ဧရာဝတီမြစ်၏ စိုးရိမ်ရေမှတ်(၁၇၀၀) စင်တီမီတာ ဖြစ်ပါသည်။ စလင်းမြို့နယ်အတွင်း သဘာဝဘေးအန္တရာယ် ကျရောက်မှုမှာ ၂၀၂၂ ခုနှစ် ဧပြီလမှ ၂၀၂၃ ခုနှစ်၊ မတ်လအထိတွင် လေဘေး(၄)ကြိမ်၊ ကမ်းပြိုဘေး (၁၂)ကြိမ်၊ မီးဘေး (၄)ကြိမ် ရင်ဆိုင် ကြုံတွေ့ခဲ့ရပြီး ပျက်စီး ဆုံးရှုံးမှုမှာ အောက်ပါအတိုင်းဖြစ်ပါသည်-

စဉ်	အမျိုးအစား	ဖြစ်ပွား ကြိမ်	သေ/ပျောက် ဦးရေ	အဆောက် အဦး ပျက်စီးမှု	ဆုံးရှုံးမှုတန်ဖိုး (ကျပ်သန်း)
၁	မုန်တိုင်းဘေး	-	-	-	-
၂	ဆူနာမီဘေး	-	-	-	-
၃	ငလျင်ဘေး	-	-	-	-
၄	ရေဘေး	-	-	-	-
၅	လေဘေး	၄	၁	၉	၂.၈၆၃
၆	ကမ်းပြိုဘေး	၁၂	-	-	၄၁.၂၀၀
၇	မီးဘေး	၄	-	၄၂	၁၈.၅၃၀
	စုစုပေါင်း	၂၀	၁	၅၁	၆၂.၅၉၃

အခန်း(၄)

လူဦးရေဆိုင်ရာအချက်အလက်များ

နေထိုင်သည့်တိုင်းရင်းသားလူမျိုးစုများ

၁၄။ စလင်းမြို့နယ်တွင် နေထိုင်ကြသော တိုင်းရင်းသား လူမျိုးစုများမှာ အောက်ပါအတိုင်း ဖြစ်ပါသည်-

စဉ်	လူမျိုး	နေထိုင်သည့် လူဦးရေ	မြို့နယ် လူဦးရေ	မြို့နယ်လူဦးရေ၏ ရာခိုင်နှုန်း
၁	ကချင်	၈	၂၅၉၂၀၆	၀.၀၀၃
၂	ကယား	၆	၂၅၉၂၀၆	၀.၀၀၂
၃	ကရင်	၂၃	၂၅၉၂၀၆	၀.၀၀၉
၄	ချင်း	၄၈၁	၂၅၉၂၀၆	၀.၁၈၆
၅	မွန်	၉	၂၅၉၂၀၆	၀.၀၀၃
၆	ဗမာ	၂၅၈၆၀၃	၂၅၉၂၀၆	၉၉.၇၆၇
၇	ရခိုင်	၃၉	၂၅၉၂၀၆	၀.၀၁၅
၈	ရှမ်း	၁၀	၂၅၉၂၀၆	၀.၀၀၄
၉	နိုင်ငံခြားသား	၂၇	၂၅၉၂၀၆	၀.၀၁
	မြို့နယ်ချုပ်	၂၅၉၂၀၆	၂၅၉၂၀၆	

အိမ်ခြေ၊ အိမ်ထောင်စု၊ လူဦးရေ

၁၅။ စလင်းမြို့နယ်၏ ၂၀၂၃ ခုနှစ် မတ်လကုန်အထိ လူဦးရေမှာ အောက်ပါအတိုင်း ဖြစ်ပါသည်-

(က) အိမ်ခြေ/အိမ်ထောင်စု

စဉ်	အကြောင်းအရာ	အိမ်ခြေ	အိမ်ထောင်စု	ရပ်ကွက်	ကျေးရွာအုပ်စု	ကျေးရွာ
၁	မြို့နေ	၄၆၆၁	၄၈၁၄	၁၁	-	-
၂	ကျေးလက်နေ	၅၄၈၃၅	၅၆၁၉၄	-	၉၉	၄၁၇
	မြို့နယ်ချုပ်	၅၉၄၉၆	၆၁၀၀၈	၁၁	၉၉	၄၁၇

(ခ) လူဦးရေ

စဉ်	အကြောင်း အရာ	အသက်(၁၈) နှစ်အထက်			အသက်(၁၈) နှစ်အောက်			စုစုပေါင်း		
		ကျား	မ	ပေါင်း	ကျား	မ	ပေါင်း	ကျား	မ	ပေါင်း
၁	မြို့နေ	၅၉၀၁	၇၉၀၁	၁၃၈၀၂	၃၃၃၃	၃၂၀၅	၆၅၃၈	၉၂၃၄	၁၁၁၀၆	၂၀၃၄၀
၂	ကျေးလက်နေ	၆၅၈၄၅	၇၇၆၁၇	၁၄၃၄၆၂	၄၇၉၈၅	၄၇၄၁၉	၉၅၄၀၄	၁၁၃၈၃၀	၁၂၅၀၃၆	၂၃၈၈၆၆
	မြို့နယ်ချုပ်	၇၁၇၄၆	၈၅၅၁၈	၁၅၇၂၆၄	၅၁၃၁၈	၅၀၆၂၄	၁၀၁၉၄၂	၁၂၃၀၆၄	၁၃၆၁၄၂	၂၅၉၂၀၆

လူဦးရေတိုးနှုန်းနှင့်ကျားမအချိုး

၁၆။ စလင်းမြို့နယ်၏ ၂၀၂၃ ခုနှစ်၊ မတ်အထိ လူဦးရေ တိုးနှုန်း ကျား၊ မ အချိုးမှာ အောက်ပါအတိုင်း ဖြစ်ပါသည်-

(က) လူဦးရေတိုးနှုန်းနှင့် ကျားမအချိုး

စဉ်	မြို့နယ်/မြို့	ယခင် နှစ် လူဦးရေ	ယခုနှစ် လူဦးရေ	တိုးလာ သည့် ဦးရေ	တိုး နှုန်း	ကျား/ မ အချိုး		
						ကျား	မ	အချိုး
၁	စလင်း	၂၅၁၄၁၀	၂၅၂၅၃၆	၁၁၂၆	၀.၄၅	၁၂၀၀၁၅	၁၃၂၅၂၁	၁:၁.၁၀
၂	ဆင်ဖြူကျွန်းမြို့	၆၆၅၈	၆၆၇၀	၁၂	၀.၁၈	၃၀၄၉	၃၆၂၁	၁:၁.၁၉
မြို့နယ်ချုပ်		၂၅၈၀၆၈	၂၅၉၂၀၆	၁၁၃၈	၀.၄၄	၁၂၃၀၆၄	၁၃၆၁၄၂	၁:၁.၁၁

(ခ) မွေးဖွား၊ သေဆုံး၊ ပြောင်းဝင်၊ ပြောင်းထွက်လူဦးရေ

စဉ်	မြို့နယ်/မြို့	မူလလူ ဦးရေ	မွေးဖွား ဦးရေ	သေဆုံး ဦးရေ	ပြောင်းဝင် ဦးရေ	ပြောင်းထွက် ဦးရေ	လက်ရှိ လူဦးရေ
၁	စလင်းမြို့	၂၅၁၄၁၀	၂၅၈၂	၁၁၄၆	၃၉၆	၇၀၆	၂၅၂၅၃၆
၂	ဆင်ဖြူကျွန်းမြို့	၆၆၅၈	၄၈	၄၃	၄၅	၃၈	၆၆၇၀
မြို့နယ်ချုပ်		၂၅၈၀၆၈	၂၆၃၀	၁၁၈၉	၄၄၁	၇၄၄	၂၅၉၂၀၆

ကိုးကွယ်သည့်ဘာသာအလိုက် လူဦးရေ

၁၇။ စလင်းမြို့နယ်တွင် နေထိုင်ကြသူများ၏ ကိုးကွယ်သည့် ဘာသာအလိုက် လူဦးရေမှာ အောက်ပါအတိုင်းဖြစ်ပါသည်-

စဉ်	မြို့နယ်/ မြို့	ဗုဒ္ဓ	ခရစ်ယာန်	ဟိန္ဒူ	အစ္စလာမ်	နတ်	အခြား	ပေါင်း
၁	စလင်းမြို့	၂၅၁၈၇၂	၃၉	၁၃၂	၄၉၃	-	-	၂၅၂၅၃၆
၂	ဆင်ဖြူကျွန်းမြို့	၆၆၄၉	-	၆	၁၅	-	-	၆၆၇၀
မြို့နယ်ချုပ်		၂၅၈၅၂၁	၃၉	၁၃၈	၅၀၈	-	-	၂၅၉၂၀၆

နိုင်ငံခြားသားများနေထိုင်မှု

၁၈။ စလင်းမြို့နယ်အတွင်း နိုင်ငံခြားသားများ နေထိုင်သူဦးရေမှာ အောက်ပါအတိုင်းဖြစ်ပါသည်-

စဉ်	မြို့နယ်/မြို့	နိုင်ငံခြားသား လူမျိုး	နေထိုင် ဦးရေ	မြို့နယ် လူဦးရေ	မြို့နယ်လူဦးရေ ၏ ရာခိုင်နှုန်း
(က)	စလင်းမြို့			၂၅၂၅၃၆	
		တရုတ်			
		အိန္ဒိယ	၂၅		၀.၀၁၀
		ပေါင်း	၂၅	၂၅၂၅၃၆	၀.၀၁၀
(ခ)	ဆင်ဖြူကျွန်းမြို့			၆၆၇၀	
		တရုတ်	-		
		အိန္ဒိယ	၂		၀.၀၃
		ပေါင်း	၂	၆၆၇၀	၀.၀၃
မြို့နယ်ချုပ်			၂၇	၂၅၉၂၀၆	၀.၀၁၀

အခန်း(၅)

အုပ်ချုပ်ရေးဆိုင်ရာအချက်အလက်များ

အုပ်ချုပ်ရေးနယ်မြေဖွဲ့စည်းမှု

၁၉။ စလင်းမြို့နယ်၏ အုပ်ချုပ်ရေးနယ်မြေ ဖွဲ့စည်းမှုမှာ အောက်ပါအတိုင်း ဖြစ်ပါသည်-

စဉ်	မြို့နယ်	မြို့	ရပ်ကွက်	ကျေးရွာအုပ်စု	ကျေးရွာ
၁	၁	၂	၁၁	၉၉	၄၁၇
မြို့နယ်ချုပ်		၂	၁၁	၉၉	၄၁၇

ရွေးကောက်ပွဲဆိုင်ရာကိစ္စရပ်များ

၂၀။ စလင်းမြို့နယ်၏ ရွေးကောက်ပွဲဆိုင်ရာ ကိစ္စရပ်များအား အောက်ပါအတိုင်း ဖော်ပြအပ်ပါသည်-

(က) မြို့နယ်ရွေးကောက်ပွဲကော်မရှင်အဖွဲ့ခွဲ အဖွဲ့ဝင်စာရင်း

စဉ်	အမည်	အလုပ်အကိုင်	တာဝန်
၁	လစ်လပ်	-	ဥက္ကဋ္ဌ
၂	လစ်လပ်	-	အဖွဲ့ဝင်
၃	လစ်လပ်	-	အဖွဲ့ဝင်
၄	လစ်လပ်	-	အဖွဲ့ဝင်
၅	လစ်လပ်	-	အဖွဲ့ဝင်
၆	လစ်လပ်	-	အဖွဲ့ဝင်
၇	ဦးလွမ်းမိုးအောင်	ဒုတိယမြို့နယ်အုပ်ချုပ်ရေးမှူး	အဖွဲ့ဝင်
၈	ဒေါ်ဇင်မာအောင်	ဦးစီးမှူး၊ မြို့နယ်ပြန်/ဆက်	အဖွဲ့ဝင်
၉	ဦးမြင့်လင်း	ဦးစီးအရာရှိ၊ စိုက်ပျိုးရေး	အဖွဲ့ဝင်
၁၀	ဦးတင်အေး	ဦးစီးအရာရှိ၊ လဝက	အဖွဲ့ဝင်

စဉ်	အမည်	အလုပ်အကိုင်	တာဝန်
၁၁	ဦးသိန်းဌေး	မြို့နယ်ပညာရေးမှူး	အဖွဲ့ဝင်
၁၂	Drတင့်ဆွေ	မြို့နယ်ဆရာဝန်ကြီး	အဖွဲ့ဝင်
၁၃	ဦးရန်အောင်	မြို့နယ်ဥပဒေအရာရှိ	အဖွဲ့ဝင်
၁၄	ဒေါ်မေဖြိုးကြည်	မြို့နယ်စာရင်းစစ်အရာရှိ	အဖွဲ့ဝင်
၁၅	ဦးမြင့်မြတ်	အမှုဆောင်အရာရှိ၊ စည်ပင်	အဖွဲ့ဝင်
၁၆	ဒေါ်ကြည်ကြည်ထွေး	ဦးစီးအရာရှိ၊ မြို့နယ်ကော်မရှင်	အတွင်းရေးမှူး

(ခ) ဆန္ဒမဲပေးပိုင်ခွင့်ရှိသူဦးရေ

စဉ်	မြို့နယ်/ မြို့	မြို့နယ်/ မြို့လူဦးရေ	ကျား	မ	ပေါင်း
၁	စလင်းမြို့	၂၅၅၃၆	၈၅၈၉၂	၉၇၅၂၂	၁၈၃၄၁၄
၂	ဆင်ဖြူကျွန်းမြို့	၆၆၇၀	၂၂၁၈	၂၇၆၉	၄၉၈၇
	မြို့နယ်ချုပ်	၂၅၉၂၀၆	၈၈၁၁၀	၁၀၀၂၉၁	၁၈၈၄၀၁

(ဂ) နိုင်ငံရေးပါတီများ

စဉ်	ပါတီ	ဥက္ကဋ္ဌ	အတွင်း ရေးမှူး	အမှုဆောင် အရာရှိ	ပါတီဝင် ဦးရေ
၁	-	-	-	-	-

(ဃ) ရွေးချယ်ခံရသော လွှတ်တော်ကိုယ်စားလှယ်များ

စဉ်	လွှတ်တော်ကိုယ်စား လှယ်အမည်	ပါတီ/ တသီးပုဂ္ဂလ အမည်	လွှတ်တော် အမည်
၁	-	-	-

အခန်း(၆)

စီးပွားရေးဆိုင်ရာအချက်အလက်

စီးပွားရေးဆိုင်ရာခြုံငုံသုံးသပ်ချက်

၂၁။ စလင်းမြို့နယ်သည် မကွေးတိုင်းဒေသကြီး အတွင်းတွင် တည်ရှိပြီး စီးပွားရေးအရ ဖွံ့ဖြိုးတိုးတက်မှုရှိသော မြို့နယ်တစ်ခု ဖြစ်ပါသည်။ မြို့နယ်အတွင်းရှိ ဒေသခံပြည်သူလူထုသည် စိုက်ပျိုးရေး လုပ်ငန်းကို အဓိက လုပ်ကိုင်ဆောင်ရွက်ကြပါသည်။ ထို့အပြင် မွေးမြူရေး လုပ်ငန်းများကိုလည်း စီးပွားဖြစ် လုပ်ကိုင်ကြပါသည်။ စလင်းမြို့နယ်သည် အခြားဒေသများသို့ ကုန်းလမ်း၊ ရေလမ်း၊ ရေကြောင်းလမ်းများဖြင့် သွားလာနိုင်ပြီး လမ်းပန်း ဆက်သွယ်ရေး ကောင်းမွန်သောမြို့နယ် ဖြစ်ပါသည်။ မြို့နယ်၏ အဓိက ထွက်ကုန်များမှာ ဆန်၊ စပါးနှင့် ပဲမျိုးစုံဖြစ်ပြီး ရန်ကုန်တိုင်းဒေသကြီး နှင့် မန္တလေးတိုင်းဒေသကြီးများသို့ အများဆုံး တင်ပို့ရောင်းချပါသည်။

မြေအသုံးချမှု

၂၂။ စလင်းမြို့နယ်၏ မြေအမျိုးအစားအလိုက် အသုံးချထားသည့် ဧကအား အောက်ပါအတိုင်းဖော်ပြအပ်ပါသည်-

စဉ်	မြေအမျိုးအစား	ဧရိယာ(ဧက)
၁	အသားတင်စိုက်ပျိုးမြေဧရိယာပေါင်း	၁၇၅၃၅၅
	(က) လယ်မြေဧရိယာ	၄၆၉၇၀
	(ခ) ယာမြေ	၉၄၁၇၂
	(ဂ) ကိုင်း/ကျွန်းမြေ	၃၄၀၆၃
	(ဃ) ဥယျာဉ်မြေ	၁၅၀
	(င) ဓနိ	-
၂	လှုပ်ထားမြေဧရိယာပေါင်း	-
	(က) လယ်မြေဧရိယာ	-
	(ခ) ယာမြေ	-
	(ဂ) ကိုင်း/ကျွန်းမြေ	-

စဉ်	မြေအမျိုးအစား	ဧရိယာ(ဧက)
	(ဃ) ဥယျာဉ်မြေ	-
	(င) ခနီ	-
၃	စားကျက်မြေ	-
၄	စက်မှုလုပ်ငန်းသုံးမြေ	၉၂
၅	မြို့မြေ	၄၃၈
၆	ရွာမြေ	၈၃၄၇
၇	အခြားမြေ	၃၃၃၁၈
၈	ကြိုးဝိုင်း/ကြိုးပြင်ကာကွယ်တော ဧရိယာ	၁၄၃၇၃၀
၉	တောရိုင်း	၁၄၉၁၁၈
၁၀	မြေရိုင်း	၇၅၇၂
၁၁	စိုက်ပျိုးခြင်းမပြုနိုင်သောဧရိယာ	၅၃၆၄၀
စုစုပေါင်း		၅၇၁၆၁၀

ဆည်မြောင်းတာဝန်များနှင့် ဆည်ရေသောက်ဧရိယာ

၂၃။ စလင်းမြို့နယ်ရှိ ဆည်မြောင်း တာဝန်များနှင့် ဆည်ရေသောက် ဧရိယာကို အောက်ပါအတိုင်း ဖော်ပြအပ်ပါသည်-

(က) ကိုယ့်အားကိုယ်ကိုးဆည်များ

စဉ်	ဆည် အမည်	ဆည်အမျိုးအစား	ရေဝင်ဆံ့မှု (ကုဗပေ)	အကျိုးပြုဧက
၁	မင်းလျှင်(အိုးထိန်း)	သစ်ခက်ဆည်		၂၅၀
၂	သရက်တော	သစ်ခက်ဆည်		၂၂၀
၃	ကျွန်းချောင်း	သစ်ခက်ဆည်		၁၄၂
၄	ညောင်ဇင်	သစ်ခက်ဆည်		၁၇၅
၅	ဂုံညင်းနွယ်	သစ်ခက်ဆည်		၇၄

၆	ကန်ချောက်	သစ်ခက်ဆည်		၇၉
၇	စွယ်တည်	သစ်ခက်ဆည်		၂၆၇
၈	ကျောက်စစ်	သစ်ခက်ဆည်		၆၅၃
၉	ပုခက်တိုင်	သစ်ခက်ဆည်		၂၁
၁၀	ကျိုး	သစ်ခက်ဆည်		၆၀
၁၁	ခေါင်းကူး	သစ်ခက်ဆည်		၁၂၀
၁၂	ပြတောက်	သစ်ခက်ဆည်		၂၂၆
၁၃	ရှုရှား+ဝန်ရ	သစ်ခက်ဆည်		၆၉၄
၁၄	နွယ်တမယ်	သစ်ခက်ဆည်		၂၀၀၈
၁၅	ခိုင်မြောင်း	သစ်ခက်ဆည်		၁၆၀၀
	မြို့နယ်ချုပ်			၆၅၈၉

(ခ) မြစ်ရေတင်စီမံကိန်းများ

စဉ်	စီမံကိန်းအမည်	တည်နေရာ	အကျိုးပြုဧက	မှတ်ချက်
၁	တညောင်လျှပ်စစ် မြစ်ရေတင်	တညောင်ကျေးရွာ	၆၀၀၀	

(ဂ) တာတမံများ/ရေထိန်းတံခါး

စဉ်	တာတမံ/ရေထိန်းတံခါး			ကာကွယ်သည့် မြစ်/ချောင်း	အကျိုးပြု ဧက
	အမည်	အမျိုးအစား	အရှည် (ပေ)		
	-	-	-	-	-

စိုက်ပျိုးရေးလုပ်ငန်း

၂၄။ စလင်းမြို့နယ်၏ စိုက်ပျိုးရေးလုပ်ငန်း ဆောင်ရွက်နိုင်မှု အခြေအနေမှာ အောက်ပါအတိုင်း ဖြစ်ပါသည်-

(က) အဓိကသီးနှံ(၁၀)မျိုး စိုက်ပျိုးထုတ်လုပ်မှု

စဉ်	သီးနှံအမည်	၂၀၂၂-၂၀၂၃ လျာထားဧက		၂၀၂၂-၂၀၂၃ ခုနှစ်			
				စိုက်	ရိတ်	နှုန်း	အထွက် (တင်း)
၁	စပါး	နွေ	၁၃၀၀				
		မိုး	၄၇၁၆၂	၄၇၂၃၇	၄၇၁၅၁	၇၉.၆၉	၃၇၅၇၅၁၃
၂	မြေပဲ	မိုး	၁၅၉၈၁	၁၇၈၅၆	၁၇၈၅၆	၄၉.၂၄	၈၇၉၂၂၉
		ဆောင်း	၁၀၇၁၀	၈၆၁၄	၁၁၅၆	၄၈.၄၂	၅၅၉၇၄
၃	နှမ်း	မိုး	၂၉၃၀	၂၀၀၅	၂၀၀၅	၈.၀၁	၁၆၀၆၀
		ဆောင်း	၁၈၈၂၈	၁၅၄၃၃	၁၅၄၃၃	၉.၂၄	၁၄၂၆၀၀
		နွေ	၂၃၀၀၀	၅၇၅၁			
၄	နေကြာ	မိုး	၈၅၂၇	၁၃၀၉	၁၃၀၉	၁၁.၂၆	၁၄၇၃၉
		ဆောင်း	၃၆၆၂၂	၅၇၁၄			
၅	မတ်ပဲ		၂၂၁၀	၁၉၁၀	၁၉၁၀	၁၀.၃၂	၁၉၇၁၁
၆	ပဲတီစိမ်း	မိုး	၃၁၆၅၇	၂၃၈၀၃	၂၃၈၀၃	၁၂.၇၁	၃၀၂၄၆၅
		ဆောင်း					
၇	ပဲစင်းငုံ		၄၇၀၀	၂၇၈၄	၂၇၈၄	၁၂.၇၄	၃၅၄၆၈
၈	ဝါ		၂၄၃၃၄	၂၂၄၅၀	၂၂၄၅၀	၄၄၇.၉၈	၉၉၈၆၇၇၃
၉	ကြံ		-	-			
၁၀	အစေ့ထုတ်ပြောင်း		၁၀၃	၄၂	၄၂	၅၅.၄၅	၂၃၂၉

(ခ) နှစ်ရှည်သီးနှံစိုက်ပျိုးမှုအခြေအနေ

စဉ်	သီးနှံအမည်	စိုက် (ဧက)	ရိတ် (ဧက)	အထွက်နှုန်း (ပိဿာ)	အထွက်ပေါင်း (ပိဿာ)
၁	မီးရိုင်း	၂၃၇၁			
၂	သစ်စိမ့်	၁၂			
၃	သရက်	၈၈၃			
၄	နဂါးမောက်	၅			
၅	သီဟို	၂			
၆	စပျစ်	၇			
၇	လျော်ဖြူ	၂၁၃			

(ဂ) အခြားဈေးကွက်ဝင်သီးနှံများစိုက်ပျိုးထုတ်လုပ်မှု

စဉ်	သီးနှံအမည်	စိုက် (ဧက)	ရိတ် (ဧက)	အထွက်နှုန်း (ပိဿာ)	အထွက်ပေါင်း (ပိဿာ)
၁	ကြက်သွန်နီ	၃၇၄၂	၃၇၄၂	၅၃၆၄.၂၂	၂၀၀၆၂၁၈၃
၂	ကြက်သွန်ဖြူ	၃၅	၃၅	၁၇၄၂.၀၀	၆၀၀၇၀
၃	ငရုတ်	၉၈၈၉	၉၈၈၉	၆၀၇.၆၃	၆၀၀၈၈၆၈
၄	ကုလားပဲ	၁၃၇၄၄	၁၃၇၇၄	၁၆.၅၄	၂၂၇၃၂၆
၅	ပဲလွန်း	၃၁၃	၃၁၃	၁၅.၂၈	၄၇၈၃
၆	ပဲကြီး	၂၀၈၄၉	၂၀၈၄၉	၁၂.၇၇	၂၆၆၂၄၂

(ဃ) လယ်ယာသုံးစက်ကိရိယာ သုံးစွဲမှုအခြေအနေ

စဉ်	အစိုးရ							ပုဂ္ဂလိက						
	လယ် ထွန် စက်	လက် တွန်း ထွန် စက်	မျိုး စေ့ ချ စက်	Combine Harvester	ရိတ် သိမ်း စက်	ချွေလှေ့ စက်	ရေ စုပ် စက်	လယ် ထွန် စက်	လက် တွန်း ထွန် စက်	မျိုး စေ့ ချ စက်	Combine Harvester	ရိတ်သိမ်း စက်	ချွေလှေ့ စက်	ရေ စုပ်စက်
၁	၁၁	-	-	၆	-	-	-	၃၀၃	၄၇၃၁	၁၁	၁၉	၅	၃၃၉	၃၅၄၅

(င) လယ်ယာသုံးထယ်၊ ထွန်နှင့် ကျွဲ၊ နွားကောင်ရေ

စဉ်	ထယ်အရေအတွက်	ထွန်အရေအတွက်	ကျွဲကောင်ရေ	နွားကောင်ရေ
၁	-	-	၁၆၂၂	၁၅၇၄၇၉

(စ) ဒေသတွင်း ဆန်ဖူလုံမှုရာခိုင်နှုန်း

စဉ်	အကြောင်းအရာ	ရေတွက်ပုံ	၂၀၂၁-၂၂ အမှန်	၂၀၂၂-၂၃ အမှန်	မှတ်ချက်
၁	လူဦးရေ	ဦး	၂၅၈၀၉၆	၂၅၉၂၀၆	
၂	လူတစ်ဦးတစ်နှစ်စားသုံးမှု				
	-ကျေးလက်နေ	တင်း	၁၅	၁၅	
	-မြို့နေ	တင်း	၁၂	၁၂	
၃	ဝမ်းစာလိုအပ်ချက်	တင်း	၃၈၁၀၅၀၁	၃၈၂၇၀၇၀	
၄	စပါးစိုက်ဧကပေါင်း	ဧက	၄၆၄၉၉	၄၇၂၃၇	
	-အထွက်နှုန်း	တင်း	၇၉.၃၁	၇၉.၆၉	
	-အထွက်တင်း	တင်း	၃၆၈၇၈၃၆	၃၇၆၄၃၁၆	
၅	လာမည့်နှစ်စပါးစိုက် ဧက	ဧက	၄၇၂၃၇	၄၈၅၃၇	
၆	ချန်လှုပ်ရမည့်တင်း	တင်း	၁၃၉၄၉၇	၆၆၃၂၃၁	
၇	အသုံးပြုတင်း	တင်း	၉၂၉၉၈	၉၄၄၇၄	
၈	ပိုလျှံမှု	တင်း	၃၅၅၁၆၀	၄၈၄၀၂	
၉	ဝမ်းစာလိုအပ်မှု	တင်း	၃၈၁၀၅၀၁	၃၈၂၇၀၇၀	
၁၀	ဖူလုံမှု	%	၉၁.၂%	၁၀၀%	

(ဆ) ဒေသတွင်းဆီဖူလုံမှုရာခိုင်နှုန်း

စဉ်	အကြောင်းအရာ	ရေတွက်ပုံ	၂၀၂၁-၂၂ အမှန်	၂၀၂၂-၂၃ အမှန်	မှတ်ချက်
၁	လူဦးရေ	ဦး	၂၅၈၀၉၆	၂၅၉၂၀၆	
၂	လူတစ်ဦးတစ်နှစ်စားသုံးမှု	ပိဿာ	၆		
	ဝမ်းစာလိုအပ်ချက်	တန်	၂၅၂၈	၂၅၃၉	
	ဆီထွက်ရှိမှု	တင်း	၇၇၉၇	၅၉၁၈	
၃	အလေအလွင့်နှင့် အခြား	တင်း	၁၆၀၃၂၄	၃၁၃၀၆၇	
၄	ချန်လှုပ်ရမည့်တင်း	တင်း	၇၇၅၅၅	၁၆၂၈၀၇	
	အသုံးပြုမှု	မက်/တန်	၂၅၂၈	၃၁၃၀၆၇	
	လိုအပ်မှု	မက်/တန်	၃၃၅၁	၂၅၃၉	
၅	ဖူလုံမှု	ရာခိုင်နှုန်း	၃၀၈.၄၃%	၂၃၃.၀၈%	

မွေးမြူရေးလုပ်ငန်းများ

၂၅။ စလင်းမြို့နယ်၏ မွေးမြူရေးလုပ်ငန်း ဆောင်ရွက်နိုင်မှု အခြေအနေမှာ အောက်ပါအတိုင်းဖြစ်ပါသည်-

(က) မွေးမြူရေးစုနံများ

စဉ်	စုနံအမည်	ကျွဲ	နွား	ဝက်	သိုး/ဆိတ်	ကြက်	ဘဲ	ငှက်
၁	-	-	-	-	-	-	-	-
မြို့နယ်ချုပ်		-	-	-	-	-	-	-

(ခ) မြို့နယ်မွေးမြူရေး (ကောင်ရေ)

စဉ်	မြို့နယ်/မြို့	ခုနှစ်	ကျွဲ	နွား	ဝက်	သိုး/ဆိတ်	ကြက်	ဘဲ	ငှက်
၁	စလင်းမြို့	၂၀၂၂-၂၀၂၃	၁၆၃၅	၁၅၈၂၉	၂၀၂၈	၂၃၅၅၀	၄၈၇၈၃	၁၁၂၂	-
၂	ဆင်ဖြူကျွန်းမြို့	၂၀၂၂-၂၀၂၃	၅၈	၆၉၃	၆၃၄	၆၉၃	၁၆၈၀၂	၁၁၂၁	-
မြို့နယ်ချုပ်		၂၀၂၂-၂၀၂၃	၁၆၉၃	၁၅၈၉၁	၂၀၉၂	၂၄၄၈၃	၅၀၄၈၅	၂၂၄၃	-

(ဂ) မြို့နယ်အသားထုတ်လုပ်မှု (ပိဿာ)

စဉ်	မြို့နယ်/မြို့	ခုနှစ်	ရွှေ	နွား	ဝက်	သိုး/ဆိတ်	ကြက်	ဗူး	ငုံး
၁	စလင်းမြို့	၂၀၂၂-၂၀၂၃	၁၁၈၈၂	၇၇၈၄၆	၄၆၅၂၄	၆၀၆၇၃	၁၉၁၂၄	၆၄၂၁	
၂	ဆင်ဖြူကျွန်းမြို့	၂၀၂၂-၂၀၂၃	၂၉၆၄	၁၈၁၀၃	၃၈၇၆၇	၁၂၉၀	၅၅၆၅၇	၆၁	-
မြို့နယ်ချုပ်		၂၀၂၂-၂၀၂၃	၁၁၃၇၆၆	၇၉၆၅၇၂	၅၀၃၉၈၁	၆၁၆၆၃	၂၈၆၈၂၁	၆၄၈၂	-

(ဃ) မြို့နယ်ကြက်/ဘဲ/ငုံး ဥထုတ်လုပ်မှု (လုံး)

စဉ်	မြို့နယ်/မြို့	ခုနှစ်	ကြက်ဥ	ဘဲဥ	ငုံးဥ
၁	စလင်းမြို့	၂၀၂၂-၂၀၂၃	၆၃၉၅၉၃၀	၄၆၁၂၈	-
၂	ဆင်ဖြူကျွန်းမြို့	၂၀၂၂-၂၀၂၃	၁၄၂၁၃၀	၁၀၇၂	-
မြို့နယ်ချုပ်		၂၀၂၂-၂၀၂၃	၆၅၃၈၀၆၀	၄၇၂၀၀	

(င) မြို့နယ်နို့ထွက်ပစ္စည်းထုတ်လုပ်မှု

စဉ်	မြို့နယ်/မြို့	ခုနှစ်	နို့စားနွား(ကောင်ရေ)	နို့ထွက်(ပိဿာ)
၁	စလင်းမြို့	၂၀၂၂-၂၀၂၃	၈၈၃၂	၁၅၈၇၁၄၄၅
၂	ဆင်ဖြူကျွန်းမြို့	၂၀၂၂-၂၀၂၃	၆၈	၁၁၂၅၆၅
မြို့နယ်ချုပ်		၂၀၂၂-၂၀၂၃	၈၉၀၀	၁၅၉၈၄၃၁၀

(စ) မြို့နယ် ငါး၊ ပုစွန် မွေးမြူမှု အခြေအနေ

စဉ်	ခုနှစ်	ငါး			ပုစွန်		
		အရေအတွက် (ကန်)	ဧက	ထုတ်လုပ်မှု ပိဿာ	အရေအတွက် (ကန်)	ဧက	ထုတ်လုပ်မှု ပိဿာ
၁	၂၀၂၂-၂၀၂၃	၁၄၃	၉၄.၂၆	၇၇၃၂၀	-	-	-

(ဆ) ရေချို၊ ရေငန်ငါးဖမ်းလုပ်ငန်းမှ အသားထုတ်မှု(တန်)

စဉ်	ခုနှစ်	ငါး			ပုစွန်		
		လေလံအရေအတွက်	လုပ်ငန်းအရေအတွက်	ထုတ်လုပ်မှု (တန်)	လေလံအရေအတွက်	လုပ်ငန်းအရေအတွက်	ထုတ်လုပ်မှု (တန်)
၁	၂၀၂၂-၂၃	၂၆	၃	၁၃၄၇.၇၂	-	-	-

စက်မှုလက်မှုလုပ်ငန်း

၂၆။ စလင်းမြို့နယ်၏ စက်မှုလက်မှုလုပ်ငန်း ဆောင်ရွက်နိုင်မှု အခြေအနေမှာ အောက်ပါအတိုင်းဖြစ်ပါသည်-

(က) စက်မှုဇုန်များ

စဉ်	စက်မှုဇုန် အမည်	စက်ရုံအမည်	ထုတ်လုပ်သည့် ပစ္စည်းများ
၁	-	-	-
မြို့နယ် ချုပ်	-	-	-

(ခ) မြို့နယ်ရှိစက်ရုံများ

စဉ်	မြို့နယ်/ မြို့	စက်ရုံ အမည်	အမျိုးအစား	နိုင်ငံပိုင်	ပုဂ္ဂလိက ပိုင်	လုပ်သား အင်အား
၁	စလင်းမြို့	ဝါကြိတ် စက်ရုံ	ဝါကြိတ် စက်ရုံ	၁	-	-
၂	ဆင်ဖြူကျွန်း မြို့	-	-	-	-	-
မြို့နယ်ချုပ်		-	-	၁	-	-

(ဂ) မြို့နယ်ရှိအလုပ်ရုံများ

စဉ်	မြို့နယ်/မြို့	အလုပ်ရုံ အမည်	အမျိုးအစား	နိုင်ငံပိုင်	ပုဂ္ဂလိကပိုင်	လုပ်သား အင်အား
၁	စလင်း မြို့	-	-	-	-	-
၂	ဆင်ဖြူကျွန်း မြို့	-	-	-	-	-
	မြို့နယ်ချုပ်	-	-	-	-	-

(ဃ) အိမ်တွင်းစက်မှုလက်မှုလုပ်ငန်းများ

စဉ်	မြို့နယ်/မြို့	စက်မှုလက်မှုလုပ်ငန်း အမျိုးအစား	အရေ အတွက်	လုပ်သား အင်အား
၁	စလင်း မြို့	စက်ချုပ်လုပ်ငန်း	၅၀	၇၅
၂		ပန်းတိမ်လုပ်ငန်း	၂၅	၆၀
၃		ပန်းဘဲ	၃	၉
၄		မုန့်လုပ်ငန်း	၁၀	၃၅
၅		အိုးလုပ်ငန်း	၁၀	၂၃
၆		တောင်းယက်လုပ်ငန်း	၁၀	၁၅
၇		ခမောက်လုပ်ငန်း	၁	၃
၈		ဖျာလုပ်ငန်း	၃	၂၀
၉		ကြာချည်လုပ်ငန်း	၂	၁၆
၁၀		ဖိနပ်လုပ်ငန်း	၂	၄
၁၁		ဆန်စက်	၁၀၀	၃၅၀
၁၂		ဆီစက်	၁၉	၁၉၀
၁၃		ပဲခွဲစက်	၄	၁၅
၁၄		အမုန့်ကြိတ်စက်	၄	၈
၁၅		သစ်ခွဲ	၆	၆၀
၁၆		တွင်ခုံ	၂၁	၄၅
၁၇		သံပန်းတံခါး	၉	၂၇
၁၈		ရေသန့်	၃	၁၅
၁၉		မုန့်ဟင်းခါး	၅	၁၆

စဉ်	မြို့နယ်/မြို့	စက်မှုလက်မှုလုပ်ငန်း အမျိုးအစား	အရေအတွက်	လုပ်သား အင်အား
၂၀	ဆင်ဖြူကျွန်းမြို့	ဆန်စက်	၁၁	၅၀
၂၁		ဆီစက်	၁၀	၁၀၀
၂၂		ပဲခွဲစက်	၁၀	၅၀
၂၃		အမှုန့်ကြိတ်စက်	၁	၂
၂၄		သစ်ခွဲ	၁	၁၀
၂၅		တွင်ခုံ	၅	၁၅
၂၆		သံပန်းတံခါး	၂	၆
၂၇		ရေသန့်	၁	၅
၂၈		စက်ချုပ်လုပ်ငန်း	၂၅	၃၅
၂၉		ပန်းတိမ်လုပ်ငန်း	၉	၂၀
၃၀		မုန့်လုပ်ငန်း	၈	၂၉
၃၁		မုန့်ဟင်းခါး	၃	၁၃
၃၂		အုန်းဆီကြိုးလုပ်ငန်း	-	-
၃၃		ဖိနပ်လုပ်ငန်း	၁	၄
မြို့နယ်ချုပ်			၃၇၄	၁၃၂၅

သစ်တောလုပ်ငန်းဆောင်ရွက်မှုအခြေအနေ

၂၇။ စလင်းမြို့နယ်၏ သစ်တောလုပ်ငန်းနှင့် ပတ်သက်သော အချက်အလက်များမှာ အောက်ပါအတိုင်း ဖြစ်ပါသည်-

(က) သစ်တောများ

စဉ်	အကြောင်းအရာ	ဧရိယာ(ဧက)	ပေါက်သည့်အပင်များ
၁	ကြိုးဝိုင်း	၉၉၀၈၄	ဒဟတ်၊ရှား၊ထနောင်း၊သန်း၊နဘဲ၊စစ်၊ ရုံး၊မျှင်ဝါး၊
၂	ကြိုးပြင်	၄၃၇၂၇	ဒဟတ်၊ရှား၊ထနောင်း၊သန်း၊နဘဲ၊စစ်၊ ရုံး၊မျှင်ဝါး၊
၃	သဘာဝထိန်းသိမ်း ရေးနယ်မြေ	၉၁၉	ကြာပင်၊
မြို့နယ်ချုပ်		၁၄၃၇၃၀	

(ခ) စီးပွားဖြစ်သစ်တောစိုက်ခင်း

စဉ်	စိုက်ပျိုးသူ	နိုင်ငံ/ ပုဂ္ဂလိက ပိုင်	စိုက် ဧက	တည်နေရာ	အပင် အမျိုး အစား	အရေ အတွက်
၁	-	-	-	-	-	-
မြို့နယ်ချုပ်						

(ဂ) သစ်ထုတ်လုပ်မှု

စဉ်	အမျိုးအစား	နိုင်ငံ	ပုဂ္ဂလိကပိုင်	ထုတ်လုပ်မှု(တန်)
၁	ကျွန်း	-	-	-
၂	ပျဉ်းကတိုး	-	-	-
၃	ပိတောက်	-	-	-
၄	ကညင်	-	-	-
၅	အင်/အင်ကြင်း	-	-	-
၆	အခြား	-	-	-
	မြို့နယ်ချုပ်	-	-	-

(ဃ) သစ်တောထွက်ပစ္စည်းများ

စဉ်	အမျိုးအစား	ရေတွက်ပုံ	ထုတ်လုပ်မှု
၁	ထင်း	ကုဗတန်	၁၅၀
၂	မီးသွေး	ကုဗတန်	-
၃	ဝါး	လုံး(၀၀၀)	၄၀၀
၄	ကြိမ်	လုံး(၀၀၀)	-
၅	ရှားစေး	ပိဿာ	၃၀၀၀
၆	သစ်ခေါက်	ပိဿာ	၃၀၀
၇	ပျားဖယောင်း	ပိဿာ	-
၈	ပျားရည်	ပိဿာ	၅၀
၉	ခနိသက္ကယ်	ဗျစ်	၆၀
၁၀	အင်တွဲ	ပိဿာ	၃၀၀

စွမ်းအင်နှင့်လျှပ်စစ်ကဏ္ဍ

၂၉။ စလင်းမြို့နယ်၏ စွမ်းအင်/လျှပ်စစ်ကဏ္ဍနှင့် ပတ်သက်သော အချက်အလက်များမှာ အောက်ပါအတိုင်း ဖြစ်ပါသည်-

(က) ဓါတ်ဆီ/ဒီဇယ်အရောင်းဆိုင်

စဉ်	မြို့နယ်/မြို့	ဆိုင်အမည်	နိုင်ငံပိုင်	ပုဂ္ဂလိကပိုင်	(၁၂)လအတွက် ရောင်းချမှု စည်ပေါင်း	
					ဓါတ်ဆီ	ဒီဇယ်
၁	စလင်း	ကောင်းဇော်သန့်			၃၃၀	၂၂၀
၂		အောင်ကောင်းဆက်			၂၇၀	၂၀၀
၃		မြမြရာ			၇၀၅	၅၅၀
၄		လရောင်စစ်			၃၅၅	၂၅၅
၅		ခိုင်ရတနာအောင်			၂၇၅	၁၈၅
၆		ခိုင်းမွန်း			၂၅၅	၂၁၅
၇		ရွှေဂျိုးဖြူ			၂၅၅	၁၂၅
၈		သက်ဝေစိုး			၂၁၀	၁၅၅
၉		ရတနာ			၃၂၅	၂၅၅
၁၀		ဓနသုခ			၂၂၅	၁၂၅
၁၁		ပစ်တိုင်းထောင်(၁)			၅၅၅	၄၅၅
၁၂		မဟာနေလ			၂၅၅	၃၃၅
၁၃		စည်တော်			၂၈၅	၄၂၅
၁၄		ပြည့်ရာဇာဆရာကြီး			၂၁၀	၁၉၀
၁၅		ပစ်တိုင်းထောင်(၂)			၃၂၀	၃၇၀
၁၆		ဘိုသန်း			၂၉၅	၃၈၀
၁၇		ဖိုးရာဇာ			၂၅၅	၃၈၅
မြို့နယ်ချုပ်					၅၃၈၀	၄၈၂၅

(ခ) သဘာဝဓါတ်ငွေ့အရောင်းဆိုင်များ

စဉ်	သဘာဝဓါတ်ငွေ့ဆိုင်အမည်	နိုင်ငံပိုင်	ပုဂ္ဂလိကပိုင်	တစ်နှစ်ရောင်းရကုမပေပေါင်း
၁	-	-	-	-
မြို့နယ်ချုပ်		-	-	-

ပို့ဆောင်ရေးနှင့် လမ်းပန်းဆက်သွယ်ရေးလုပ်ငန်း

၃၀။ စလင်းမြို့နယ်၏ ပို့ဆောင်ရေးနှင့် လမ်းပန်းဆက်သွယ်ရေးလုပ်ငန်းနှင့်ပတ်သက်သော အချက်အလက်များမှာ အောက်ပါအတိုင်းဖြစ်ပါသည်-

(က) လေကြောင်းလမ်း

စဉ်	လေဆိပ်/ရဟတ်ယာဉ်ကွင်းအမည်	တည်နေရာ	မှတ်ချက်
၁	-	-	-
မြို့နယ်ချုပ်		-	-

(ခ) ရေကြောင်းလမ်း

စဉ်	ရေကြောင်းလမ်းအမည်	မြို့နယ်အတွင်း		အရှည် ရေမိုင်	ဆိပ်ကမ်း အရေအတွက်	
		မှ	ထိ		သင်္ဘောဆိပ်	အခြား
၁	ဧရာဝတီ	ဆင်မကျွန်း	ချောက်	၁၀	-	၅
၂		မဲရွာကျွန်း	ရေနံချောင်း	၁၀	-	၅
၃		ကျောက်ရဲကျွန်း	ရေနံချောင်း	၈	-	-
၄		ပေါက်လေးပင်	ရေနံချောင်း	၇	-	-
မြို့နယ်ချုပ်				၃၅		၁၀

(ဂ) ရထားလမ်းနှင့် ဘူတာရုံများ

စဉ်	ရထားလမ်းအမည်	မြို့နယ်အတွင်း		အရှည် မိုင်	ဘူတာ အရေအတွက်	
		မှ	ထိ		ကြီး	သေး
၁	ပွင့်ဖြူ-ပခုက္ကူ	လက်မဲ	တညောင်	၃၂/၀	၁	၇

(ဃ) ကားဂိတ်များ

စဉ်	မြို့နယ်/ မြို့	ကားဂိတ် အမည်	ပြေးဆွဲသည့် ခရီးစဉ်	ပြေးဆွဲ သည့် ယာဉ် အမျိုး အစား	ပြေးဆွဲ သည့် ယာဉ် စီးရေ
၁	စလင်းမြို့	ရွှေပွင့်ဖြူ	ဆင်ဖြူကျွန်း- စလင်း- ရန်ကုန်- မန္တလေး- နေပြည်တော်	မှန်လုံ	၂၃
၂		နန်းထိုက် တော်ဝင်	ဆင်ဖြူကျွန်း- စလင်း- ရန်ကုန်	မှန်လုံ	၁၁
၃		မိုးသောက်ရောင်နီ	ဆင်ဖြူကျွန်း- စလင်း- ရန်ကုန်	မှန်လုံ	၈
၄		နယူးစိန်ဌေးလှိုင်	ဆင်းဖြူကျွန်း- စလင်း- ရန်ကုန်	မှန်လုံ	၇
၅		မင်းလက်ဝါး	ဆင်ဖြူကျွန်း- စလင်း-ပြင်ဦးလွင်	မှန်လုံ	၇
၆		စိန်တံခွန်	စလင်း-မန္တလေး	City Bus	၂
၇		သန်းဆုအောင်	စလင်း- နေပြည်တော်- တောင်ကြီး	အန်စာတုံး	၃

စဉ်	မြို့နယ်/ မြို့	ကားဂိတ် အမည်	ပြေးဆွဲသည့် ခရီးစဉ်	ပြေးဆွဲ သည့် ယာဉ် အမျိုး အစား	ပြေးဆွဲ သည့် ယာဉ် စီးရေ
၈		သန်းဆုအောင်	ဆင်ဖြူကျွန်း- မန္တလေး-ပခုက္ကူ- မုံရွာ-မြင်းခြံ	Mini Bus	၃၅
၉	စလင်းမြို့	အောင်ကမ္ဘာ	စလင်း- တောင်ကြီး- မန္တလေး	အန်စာတုံး	၄
၁၀		အောင်ကမ္ဘာ	စလင်း- ဆင်ဖြူကျွန်း - မုံရွာ	အန်စာတုံး	၇
၁၁		ပွင့်သစ်နဒီ	စလင်း-မကွေး	အန်စာတုံး	၂
၁၂		စွယ်တော်ဖူး	ဆင်ဖြူကျွန်း- စလင်း-မကွေး-	Mini Bus	၇
၁၃		ငွေတောင်	စေတုတ္တရာ- စလင်း-မကွေး	အန်စာတုံး	၃
၁၄		MB	ဆင်ဖြူကျွန်း- စလင်း-ရန်ကုန်- မန္တလေး	မှန်လုံ	၆
၁၅		မေတ္တာထွန်း	ဆင်ဖြူကျွန်း- စလင်း-မကွေး	Mini Bus	၁၀
၁၆		ရွှေသင်္ဃာတင်	ဆင်ဖြူကျွန်း- စလင်း-မကွေး	Mini Bus	၅

စဉ်	မြို့နယ်/ မြို့	ကားဂိတ် အမည်	ပြေးဆွဲသည့် ခရီးစဉ်	ပြေးဆွဲ သည့် ယာဉ် အမျိုး အစား	ပြေးဆွဲ သည့် ယာဉ် စီးရေ
၁၇		ဂျိမ်းဖောသူ	စလင်း- ဆင်ဖြူကျွန်း - မြစ်ကြီးနား	မှန်လုံ	၄
၁၈	စလင်း	လင်းထက်ကြယ်	ဆင်ဖြူကျွန်း- စလင်း-ရန်ကုန်	မှန်လုံ	၅
၁၉		ထွန်းဇရာ	ဆင်ဖြူကျွန်း- စလင်း-ရန်ကုန်	မှန်လုံ	၄
၂၀		ရွှေမန်းသူ	စလင်း- ဆင်ဖြူကျွန်း- မန္တလေး	မှန်လုံ	၈
၂၁		AA	စလင်း- ဆင်ဖြူကျွန်း- မူဆယ်	မှန်လုံ	၅
၂၂		တောင်ပြတန်း	စလင်း- ဆင်ဖြူကျွန်း- မူဆယ်	မှန်လုံ	၄
မြို့နယ်ချုပ်			၃၆		၁၇၀

လမ်းဦးစီးဌာနနှင့် တံတားဦးစီးဌာနများမှ ဆောင်ရွက်သည့် လုပ်ငန်းများ
 ၃၁။ လမ်းဦးစီးဌာနနှင့် တံတားဦးစီးဌာနများမှ ဆောင်ရွက်သည့်
 လုပ်ငန်းများမှာ အောက်ပါအတိုင်း ဖြစ်ပါသည်-

(က) ကားလမ်း

စဉ်	ကားလမ်းအမည်	မြို့နယ်အတွင်း		အရှည်မိုင်
		မှ	ထိ	
၁	မင်းဘူး-စလင်း-ဆိပ်ဖြူ	၃၇/၄	၄၀/၀	၃၂/၅
၂	စလင်း-စေတုတ္တရာလမ်း	၀/၀	၂၀/၀	၂၀/၀
၃	ပုသိမ်-မုံရွာလမ်း	၃၀၉/၃	၃၃၈/၆	၂၈/၇
၄	ဆင်ဖြူကျွန်း-ကျွန်းညိုလမ်း	၀/၀	၁/၄	၁/၄
မြို့နယ်ချုပ်				၈၃/၀

(ခ) မြို့နယ်ချင်းဆက်လမ်းများ

စဉ်	လမ်းအမည်	အရှည် (မိုင်-ဖာလုံ)	အမျိုးအစား			မှတ် ချက်
			ကတ္တရာ	ကျောက်ချော	အမာခံလမ်း	
၁	မင်းဘူး-စလင်း- တညောင်	၃၂/၅	၃၂/၅			
၂	စလင်း-စေတုတ္တရာ	၂၀/၀	၂၀/၀			
၃	ပုသိမ်- မုံရွာလမ်း	၂၈/၇	၂၈/၇			
၄	ဆင်ဖြူကျွန်း - ကျွန်းညိုလမ်း	၁/၄	၁/၄			
မြို့နယ်ချုပ်		၈၃/၀	၈၃/၀			

(ဂ) တံတားများ

(၁) ပေ(၁၈၀)အထက်တံတားများ

စဉ်	တံတားအမည်	အရှည် (ပေ)	အမျိုးအစား	တည်ဆောက်သည့် ခုနှစ်	သွားလာနိုင်သည့် ယာဉ် (ကား/ရထား)
၁	နွယ်တမယ်တံတား	၁၈၇၀	RC	၂၀၂၀-၂၀၂၁	ကား
၂	ကန်တော်တံတား	၃၄၀	RC	၂၀၂၂-၂၀၂၃	ကား
၃	လက်ပံကျင်းတံတား	၃၆၀	RC	၂၀၁၅-၂၀၁၆	ကား
၄	သရူးချောင်းတံတား	၃၄၀	ဘေလီ	၂၀၀၈-၂၀၀၉	ကား
၅	စလင်းချောင်းတံတား	၃၅၀	RC	၂၀၂၀-၂၀၂၁	ကား

(၂) ပေ(၁၈၀)အောက်တံတားများ

စဉ်	ပေ(၅၀)မှ (၁၈၀)ရှိ တံတားအမည်	အရှည် (ပေ)	အမျိုးအစား	တည်ဆောက်သည့် ခုနှစ်	သွားလာနိုင်သည့် ယာဉ် (ကား/ရထား)	ပေ(၅၀) အောက်တံတား အရေအတွက်
၁	ပန်းတော်ကျင်း	၁၆၀	RC	၂၀၁၈-၂၀၁၉	ကား	၂၅၁
၂	ပေါင်းချောင်း	၁၃၀	RC	၂၀၀၂-၂၀၀၃	ကား	
၃	ငကျိုးချောင်း	၆၀	RC	၂၀၀၂-၂၀၀၃	ကား	
၄	ပိတ်ဆည်ချောင်း	၆၀	RC	၂၀၀၄-၂၀၀၅	ကား	
၅	သပြေချောင်း	၁၀၀	RC	၂၀၀၄-၂၀၀၅	ကား	
၆	မကျည်းချောင်း	၆၀	RC	၂၀၀၄-၂၀၀၅	ကား	
၇	ဇဟာချောင်း	၆၀	RC	၂၀၀၇-၂၀၀၈	ကား	
၈	ကျိုးချောင်း	၁၃၀	RC	၂၀၀၄-၂၀၀၅	ကား	
၉	ကျောက်ပုတ်ချောင်း	၆၀	RC	၂၀၀၄-၂၀၀၅	ကား	
၁၀	ပေါင်းမကျိုး	၁၂၀	RC	၂၀၁၆-၂၀၁၇	ကား	
၁၁	ဖောင်တော်ဦး	၈၀	RC	၂၀၁၉-၂၀၂၀	ကား	
၁၂	၃/၂၇၈	၆၀	RC	၂၀၁၉-၂၀၂၀	ကား	

(ဃ) လမ်း၊ တံတားသုံး စက်ကိရိယာများ

စဉ်	မြို့နယ်/ မြို့	လမ်း၊ တံတားသုံးစက်ကိရိယာများ				လုပ်သား ဦးရေ
		မြေထိုး စက်	မြေကော် စက်	မြေကြိတ် စက်	မြေသယ် ယာဉ်	
၁	စလင်း မြို့နယ်	-	-	၃	-	-
	မြို့နယ်ချုပ်	-	-	၃	-	-

(င) လမ်း/ တံတားအသုံးပြုခကောက်ခံသည့်လုပ်ငန်း

စဉ်	တိုးဂိတ် အမည်	တည်နေရာ	လမ်း/တံတားအရှည်		ကုမ္ပဏီ/အဖွဲ့အစည်း/ လူပုဂ္ဂိုလ်
			မှ	ထိ	
၁	နွယ်တမယ် တံတား	အမှတ်(၂) ရပ်ကွက်	၄၄/၇	၄၅/၁	လမ်း၊ တံတား ဦးစီးဌာန
၂	တညောင် လမ်း	တညောင်	၂၉/၀	၆၁/၅	လမ်း၊ တံတား ဦးစီးဌာန

ဟိုတယ်နှင့် ခရီးသွားလုပ်ငန်း

၃၂။ စလင်းမြို့နယ်ရှိ ဟိုတယ်နှင့်ခရီးသွားလုပ်ငန်းနှင့် ပတ်သက်သော အချက်အလက်များမှာ အောက်ပါအတိုင်းဖြစ်ပါသည်-

(က) ဟိုတယ်၊ မိုတယ်၊ အင်း၊ တည်းခိုခန်း

(၁) ဟိုတယ်

စဉ်	ဟိုတယ်အမည်	ဟိုတယ်		အဆင့်	အခန်းပေါင်း
		နိုင်ငံပိုင်	ပုဂ္ဂလိကပိုင်		
၁	ရွှေမန်း	-	၁		၂၁
	မြို့နယ်ချုပ်	-	၁		၂၁

(၂) မိုတယ်၊ အင်း၊ တည်းခိုခန်း

စဉ်	မိုတယ်အရေအတွက်	အင်းအရေအတွက်	တည်းခိုခန်းအရေအတွက်
၁	၁	-	၆
မြို့နယ်ချုပ်	၁	-	၆

(ခ) ကမ်းခြေနှင့် အပန်းဖြေနေရာများ

စဉ်	ကမ်းခြေ/အပန်းဖြေနေရာအမည်	တည်နေရာ
	-	-

သမဝါယမအသင်းများ

၃၃။ စလင်းမြို့နယ်တွင်ရှိသောသမဝါယမအသင်းများမှာအောက်ပါအတိုင်း ဖြစ်ပါသည်-

စဉ်	မြို့နယ်/ မြို့	သမဝါယမအသင်းပေါင်း	သမဝါယမအသင်းစုပေါင်း	မှတ်ချက်
၁	စလင်းမြို့	၃၈၃	၁	
၂	ဆင်ဖြူကျွန်းမြို့	၇		
	မြို့နယ်ချုပ်	၃၉၀	၁	

စီးပွားရေးဆိုင်ရာ အခြေခံအဆောက်အအုံများ

၃၄။ စလင်းမြို့နယ်တွင်ရှိသော စီးပွားရေးဆိုင်ရာအခြေခံအဆောက်အအုံများမှာ အောက်ပါအတိုင်း ဖြစ်ပါသည်-

(က) ကုမ္ပဏီ၊ ကုန်စည်ခိုင်၊ ပွဲရုံ၊ ဈေးနှင့်ကုန်တိုက်များ

(၁) ကုမ္ပဏီများ

စဉ်	ကုမ္ပဏီအမည်	ဆောင်ရွက်သည့်လုပ်ငန်း	တည်နေရာ
၁	စလင်းမင်းရွှေတောင်	ဆောက်လုပ်ရေး	မြင်တင်ရပ်ကွက်
၂	သွင်လှဝေ	ဆောက်လုပ်ရေး	မြင်တင်ရပ်ကွက်
၃	ရွှေယမင်းအောင်	ဆောက်လုပ်ရေး	ပေါင်းပင်ဇင်းရပ်ကွက်
၄	ပန်တော်ဦး	ဆောက်လုပ်ရေး	အမှတ်(၁)ရပ်ကွက်
၅	မြဗဟို	ဆောက်လုပ်ရေး	တညောင်ကျေးရွာ
၆	အင်ကြင်းစလင်း	ဆောက်လုပ်ရေး	မြေမိကုန်းရပ်ကွက်
၇	အောင်ခေတ်စံ	မွေးမြူရေး	မြောက်ရားတောကျေးရွာ
၈	ရီရှင်း	လယ်ယာသုံး	မြေမိကုန်းရပ်ကွက်

(၂) ကုန်စည်ခိုင်များ

စဉ်	မြို့နယ်/မြို့	ကုန်စည်ခိုင်အမည်	ရောင်းဝယ်သည့်ပစ္စည်းများ	တည်နေရာ
၁	-	-	-	-
	မြို့နယ်ချုပ်	-	-	-

(၃) ပွဲရုံများ

စဉ်	မြို့နယ်/မြို့	ပွဲရုံအမည်	ရောင်းဝယ် သည့်ပစ္စည်းများ	တည်နေရာ
၁	စလင်းမြို့	အောင်ရတနာ	သီးနှံမျိုးစုံ	မြင်တင်ရပ်ကွက်
၂		ပြည့်ရတနာဖြိုး	သီးနှံမျိုးစုံ	ပေါင်းနားရပ်ကွက်
၃		ပြည်စိုးအောင်	သီးနှံမျိုးစုံ	ပေါင်းနားရပ်ကွက်
၄		ပြည့်ရတနာ	သီးနှံမျိုးစုံ	ပေါင်းပင်ဇင်ရပ်ကွက်
၅		ဧရာဖြိုး	သီးနှံမျိုးစုံ	ဈေးမရပ်ကွက်
၆		ဦးသန်းထွန်း	သီးနှံမျိုးစုံ	မြေမိကုန်းရပ်ကွက်
၇		ဦးကျော်မိုးအောင်	သီးနှံမျိုးစုံ	ပေါင်းပင်ဇင်ရပ်ကွက်
၈		ဆန်းထူး	သီးနှံမျိုးစုံ	ပေါင်းပင်ဇင်ရပ်ကွက်
၉		မဏိဇောတ	သီးနှံမျိုးစုံ	ပေါင်းပင်ဇင်ရပ်ကွက်
၁၀		ဦးသံချောင်း	သီးနှံမျိုးစုံ	ပေါင်းပင်ဇင်ရပ်ကွက်
၁၁		ဦးသူရအောင်	သီးနှံမျိုးစုံ	ပေါင်းနားရပ်ကွက်
၁၂		ဦးကျော်ထက်နိုင်	သီးနှံမျိုးစုံ	မြေမိကုန်းရပ်ကွက်
၁၃		ဒေါ်နှင်းနုခိုင်	သီးနှံမျိုးစုံ	ပေါင်းနားရပ်ကွက်
၁၄		ဗိုလ်လေး	သီးနှံမျိုးစုံ	မြေမိကုန်းရပ်ကွက်
၁၅	ဆင်ဖြူကျွန်းမြို့	ဦးအေး	သီးနှံမျိုးစုံ	အမှတ်(၁)ရပ်ကွက်
၁၆		ဦးတင်ဝမ်းမောင်	သီးနှံမျိုးစုံ	အမှတ်(၁)ရပ်ကွက်
၁၇		ဦးအောင်နိုင်ဦး	သီးနှံမျိုးစုံ	အမှတ်(၂)ရပ်ကွက်
၁၈		ဦးသိန်းမင်းလတ်	သီးနှံမျိုးစုံ	အမှတ်(၂)ရပ်ကွက်
၁၉		ဦးကျော်ငွေ	သီးနှံမျိုးစုံ	အမှတ်(၃)ရပ်ကွက်
၂၀		ဦးသိန်းစိုး	သီးနှံမျိုးစုံ	အမှတ်(၃)ရပ်ကွက်
၂၁		ဒေါ်သန်းသန်းစိုး	သီးနှံမျိုးစုံ	အမှတ်(၃)ရပ်ကွက်
၂၂		ဒေါ်ကြည်အေး	သီးနှံမျိုးစုံ	အမှတ်(၃)ရပ်ကွက်

(၄) ဈေးများ

စဉ်	မြို့နယ်/မြို့	ဈေးအမည်	တည်နေရာ	မှတ်ချက်
၁	စလင်းမြို့	စလင်းမြို့မဈေး	မြင်တင်ရပ်ကွက်	
၂	ဆင်ဖြူကျွန်းမြို့	ဆင်ဖြူကျွန်းဈေး	အမှတ်(၂) ရပ်ကွက်	
မြို့နယ်ချုပ်		၂		

(၅) ကုန်တိုက်များ

စဉ်	မြို့နယ်/မြို့	ကုန်တိုက်အမည်	တည်နေရာ	မှတ်ချက်
၁	-	-	-	-
မြို့နယ်ချုပ်		-	-	-

(ခ) ဘဏ်များ

စဉ်	မြို့နယ်/မြို့	ဘဏ်အမည်	အစိုးရ ပိုင်	ပုဂ္ဂလိက ပိုင်	စုစုပေါင်း
၁	စလင်းမြို့	စီးပွားရေးဘဏ်	၁		၁
		ကမ္ဘောဇဘဏ်		၁	၁
		ရှေ့ဆောင်ဘဏ်		၁	၁
		အာရှစိမ်းလန်းဘဏ်		၁	၁
		ကမ္ဘာ့ရတနာဘဏ်		၁	၁
၂	ဆင်ဖြူကျွန်း မြို့	ရှေ့ဆောင်ဘဏ်		၁	၁
၁		ကမ္ဘာ့ရတနာဘဏ်		၁	၁
၂		ကမ္ဘောဇဘဏ်ခွဲ		၁	၁
မြို့နယ်ချုပ်			၁	၇	၈

(ဂ) စတိုးဆိုင်နှင့်အရောင်းဆိုင်များ

စဉ်	ဆိုင်အမျိုးအစား	အရေအတွက်
၁	စတိုးဆိုင်	၂၂
၂	ရွှေဆိုင်	၁၆
၃	လျှပ်စစ်ပစ္စည်းဆိုင်	၁၀
၄	ဖုန်း/ဖုန်းပစ္စည်းအရောင်းဆိုင်	၁၆
၅	စာအုပ်ဆိုင်	၅
၆	ဆေးဆိုင်	၁၅
၇	စားသောက်ဆိုင်	၃၄
၈	လက်ဖက်ရည်ဆိုင်	၄၅
၉	ကုန်မာဆိုင်	၄
၁၀	စိုက်ပျိုးရေးပစ္စည်းဆိုင်	၃၃
၁၁	ဆောက်လုပ်ရေးပစ္စည်းဆိုင်	၇
၁၂	ဝန်ဆောင်မှုလုပ်ငန်းဆိုင် (သောက်ရေ)	၄
၁၃	ဆန်ဆိုင်	၄၁
၁၄	အဝတ်အထည်ဆိုင်	၁၀
၁၅	နိဗ္ဗန်ကုန်ဆိုင်	၂
မြို့နယ်ချုပ်		၂၆၄

စည်ပင်သာယာရေးလုပ်ငန်းများ

၃၅။ စလင်းမြို့နယ်၏ စည်ပင်သာယာရေး လုပ်ငန်းများမှာ အောက်ပါအတိုင်း ဖြစ်ပါသည်-

(က) ဈေးလုပ်ငန်း

စဉ်	မြို့နယ်/မြို့	ဈေးအမည်	နိုင်ငံပိုင်	ပုဂ္ဂလိကပိုင်	ဆိုင်ခန်းအရေအတွက်	တည်နေရာ
၁	စလင်းမြို့	မြို့မဈေး	၁	-	၇၆၆	မြင်တင်ရပ်ကွက်
၂	ဆင်ဖြူကျွန်းမြို့	ဆင်ဖြူကျွန်းဈေး	၁	-	၇၆၁	အမှတ်(၂)ရပ်ကွက်
မြို့နယ်ချုပ်			၂	-	၁၅၂၇	

(ခ) သောက်သုံးရေရရှိရေးလုပ်ငန်း

စဉ်	မြို့နယ်/မြို့	စက်ရုံအမည်	တည်နေရာ	အမျိုးအစား	တစ်ရက်ထုတ်လုပ်မှု(ဂါလံ)	ဖြန့်ဖြူးနိုင်မှု(အိမ်ခြေ)
၁	-	-	-	-	-	-
မြို့နယ်ချုပ်		-	-	-	-	-

(ဂ) သန့်ရှင်းရေးလုပ်ငန်း

စဉ်	မြို့နယ်/ မြို့	သန့်ရှင်းရေးသုံးစက်ကိရိယာများ(စီး)				လုပ်သား ဦးရေ
		သန့်ရှင်း ရေးယာဉ်	မိလ္လာ ယာဉ်	ဖုံစုပ်စက်	ရေစုပ် စက်	
၁	စလင်းမြို့	၅	၂	-	၂	၁၅
၂	ဆင်ဖြူကျွန်းမြို့	၂	-	-	-	၄
မြို့နယ်ချုပ်		၇	၂	-	၂	၁၉

(ဃ) လမ်း/တံတားလုပ်ငန်း

(၁) လမ်းလုပ်ငန်း

စဉ်	မြို့နယ်/ မြို့	လမ်း ပေါင်း (လမ်း)	စုစုပေါင်း လမ်း အရှည် (မိုင်)	ကတ္တရာလမ်း ပေါင်း		ကွန်ကရစ် လမ်းပေါင်း		ကျောက်ခင်း လမ်းပေါင်း		မြေနီဂံ လမ်းပေါင်း	
				လမ်း	မိုင်	လမ်း	မိုင်	လမ်း	မိုင်	လမ်း	မိုင်
၁	စလင်းမြို့	၉၉	၁၉/၅.၆၁	၄၈	၇/၁.၃	၂၃	၆/၄.၀၃	၇	၀/၇.၆၇	၂၁	၅/၀.၆၁
၂	ဆင်ဖြူ ကျွန်းမြို့	၃၉	၆/၃.၀၈	၁၆	၂/၂.၃၉	၁၅	၃/၂.၉၇	၁	၀/၀.၇၁	၇	၀/၅.၀၁
မြို့နယ် ချုပ်		၁၃၈	၂၅/၀.၆၉	၆၄	၉/၃.၆၉	၃၈	၉/၇.၀	၈	၁/၀.၃၈	၂၈	၅/၅.၆၂

(၂) တံတားလုပ်ငန်း

စဉ်	မြို့နယ်/ မြို့	တံတားပေါင်း(စင်း)				
		သံ	ကွန်ကရစ်	အုတ်	သစ်သား	ပေါင်း
၁	စလင်းမြို့	-	၃၀	-	-	၃၀
၂	ဆင်ဖြူကျွန်း မြို့	-	၂၂	-	-	၂၂
မြို့နယ်ချုပ်		-	၅၂	-	-	၅၂

(၃) လမ်းတံတားသုံးစက်ကိရိယာများ

စဉ်	မြို့နယ်/ မြို့	လမ်းတံတားသုံးစက်ကိရိယာများ				လုပ်သား ဦးရေ
		မြေ ထိုး စက်	မြေ ကော် စက်	မြေ ကြိတ် စက်	မြေသယ် ယာဉ်	
၁	စလင်းမြို့	၂	-	၁	-	၁
၂	ဆင်ဖြူကျွန်း မြို့	-	-	-	-	-
မြို့နယ်ချုပ်		၂	-	၁	-	၁

ပုံနှိပ်လုပ်ငန်းနှင့် မီဒီယာလုပ်ငန်းများ

၃၆။ စလင်း မြို့နယ်တွင်ရှိသော ပုံနှိပ်တိုက်နှင့် မီဒီယာလုပ်ငန်းများမှာ အောက်ပါအတိုင်း ဖြစ်ပါသည်-

(က) ပုံနှိပ်လုပ်ငန်းနှင့် တေးသံသွင်း၊ ဗီဒီယို

စဉ်	မြို့နယ်/ မြို့	ပုံနှိပ်စက်		လွန်ပျံ့တက	မိတ္ထူ	တေးသံသွင်း	ဗီဒီယို
		ပုံနှိပ်စက်	ပုံနှိပ်စက်				
၁	စလင်းမြို့	-	-	၁၅	၁၅	-	-
၂	ဆင်ဖြူကျွန်းမြို့	-	-	၄	၅	-	-
မြို့နယ်ချုပ်		-	-	၁၉	၂၀	-	-

(ခ) မီဒီယာလုပ်ငန်းများ

စဉ်	မြို့နယ်/ မြို့	သတင်းစာအမည်	တစ်လဖြန့်စောင်ရေ	ဂျာနယ်အမည်	တစ်လဖြန့်စောင်ရေ
၁	စလင်းမြို့	မြန်မာ့အလင်း၊ ကြေးမုံ၊ မြဝတီ	၁၁၆	ဒို့ကျေးရွာ	၄၄၆
၂	ဆင်ဖြူကျွန်းမြို့	-	-	-	-
မြို့နယ်ချုပ်		၃	၁၁၆	၁	၄၄၆

ပြည်တွင်းအသားတင်ထုတ်လုပ်မှုနှင့်ဝန်ဆောင်မှုတန်ဖိုး

၃၇။ စလင်းမြို့နယ်၏ ပြည်တွင်းအသားတင် ထုတ်လုပ်မှုနှင့် ဝန်ဆောင်မှုတန်ဖိုးကို အောက်ပါအတိုင်း ဖော်ပြအပ်ပါသည်-

ကျပ်သန်းပေါင်း

စဉ်	အကြောင်းအရာ	၂၀၂၁-၂၀၂၂ အသားတင် ထုတ်လုပ်မှု တန်ဖိုး	၂၀၂၂-၂၀၂၃ ရည်မှန်းချက် တန်ဖိုး	၂၀၂၂-၂၀၂၃ ခုနှစ် ဆောင်ရွက်နိုင်မှု		
				တန်ဖိုး	အကောင် အထည်ဖော် နိုင်မှု	တိုးတက် မှု %
၁	ထုတ်လုပ်မှုတန်ဖိုး	၁၁၈၅၈၈.၁	၁၈၀၀၃၂.၄	၁၃၄၄၀၈.၅	၇၄.၇	
၂	ဝန်ဆောင်မှု	၂၈၇၂၁.၈	၃၈၆၁၉.၇	၂၉၉၉၄.၈	၇၇.၇	
၃	ကုန်သွယ်မှုတန်ဖိုး	၄၃၅၁၆.	၆၂၃၇၂.၅	၄၈၈၅၉.၉	၇၈.၃	
၄	အသားတင်ထုတ် လုပ်မှုနှင့်ဝန်ဆောင်မှု တန်ဖိုး	၁၉၀၈၂၅.၉	၂၈၁၀၂၄၆	၂၁၃၂၆၃.၂	၇၅.၉	၁၁.၈

လူတစ်ဦးချင်းဝင်ငွေ

၃၈။ စလင်းမြို့နယ်၏ ပျမ်းမျှတစ်ဦးချင်းဝင်ငွေကို အောက်ပါအတိုင်း ဖော်ပြအပ်ပါသည်-

စဉ်	၂၀၂၀-၂၀၂၁	၂၀၂၁-၂၀၂၂	၂၀၂၂-၂၀၂၃
၁	၁၃၃၅၄၃၅	၁၄၆၁၆၄၆	၁၅၉၂၉၉၄

အသက်မွေးဝမ်းကျောင်းလုပ်ငန်းအလိုက် အလုပ်လုပ်သူဦးရေ

၃၉။ စလင်းမြို့နယ်၏ အသက်မွေးဝမ်းကျောင်းလုပ်ငန်း အလိုက် အလုပ်လုပ်ကိုင်သူဦးရေမှာ အောက်ပါအတိုင်းဖြစ်ပါသည်-

စဉ်	မြို့နယ်/ မြို့	အစိုးရဝန်ထမ်း	ဝန်ဆောင်မှု	စိုက်ပျိုးရေး	မွေးမြူရေး	အရောင်းအဝယ်	စက်မှု လက်မှု	ရေ လုပ်ငန်း	ကျား	အခြား	စုစုပေါင်း
၁	စလင်းမြို့	၃၂၅	၅၀၃	၅၂၈	၆၀၅	၃၃၀	၂၈၀၀	၁၀၅	၁၂၀၀၀	၁၉၀၀၀	၁၅၂၈၅
၂	ဆင်ဖြူကျွန်းမြို့	၂၂၅	-	၂၀	၁၇	၁၀၃၅	၄၀	-	၁၈၇၅	၁၀၂၅	၄၂၃၇
မြို့နယ်ချုပ်		၃၄၅၀	၅၀၃	၅၃၈	၆၂၂	၂၃၅၅	၂၈၄၀	၁၀၅	၁၂၀၈၇၅	၂၀၂၅၅	၁၅၇၀၈၂

အလုပ်လုပ်နိုင်သူဦးရေနှင့် အလုပ်လက်မဲ့ဦးရေ

၄၀။ စလင်း မြို့နယ်တွင်ရှိသော အလုပ်လုပ်နိုင်သူဦးရေနှင့် အလုပ် လက်မဲ့နှုန်းကို အောက်ပါအတိုင်း ဖော်ပြအပ်ပါသည်-

စဉ်	မြို့နယ်/ မြို့	အလုပ် လုပ်နိုင်သူ ဦးရေ	လုပ်ငန်းခွင်ရှိ လုပ်သား ဦးရေ	အလုပ် လက်မဲ့ ဦးရေ	အလုပ်လက်မဲ့ ရာခိုင်နှုန်း
၁	စလင်း မြို့	၁၇၅၉၂၃	၁၅၂၈၄၅	၂၃၀၇၈	၁၃.၁၁%
၂	ဆင်ဖြူကျွန်းမြို့	၄၇၇၅	၄၂၃၇	၅၃၈	၁၂.၆၉%
မြို့နယ်ချုပ်		၁၈၀၆၉၈	၁၅၇၀၈၂	၂၃၆၁၆	၁၅.၀၃%

အခန်း(၇)

လူမှုရေးဆိုင်ရာအချက်အလက်များ

ပညာရေးကဏ္ဍ

၄၁။ စလင်းမြို့နယ်တွင်ရှိသော ပညာရေးဆိုင်ရာ အချက်အလက်များကို အောက်ပါအတိုင်း ဖော်ပြအပ်ပါသည်

(က) အဆင့်မြင့်ပညာ

စဉ်	တက္ကသိုလ်/ ကောလိပ်/ သိပ္ပံကျောင်း	တည်နေရာ	အကျယ်အဝန်း (ဧက)	ဆရာ/ဆရာမ ဦးရေ	ကျောင်းသား/ သူ	ဆရာနှင့် ကျောင်းသား အချိုး
၁	-	-	-	-	-	-
	မြို့နယ်ချုပ်	-	-	-	-	-

(ခ) အခြေခံပညာ

(၁) အထကကျောင်းများ

စဉ်	ကျောင်း အမည်	တည်နေရာ	အကျယ် အဝန်း (ဧက)	ဆရာ/ ဆရာမ ဦးရေ	ကျောင်းသား/ သူ ဦးရေ	ဆရာနှင့် ကျောင်းသား အချိုး
၁	အထက-၁(စလင်း)	မြင်တင်	၉.	၇၆	၁၆၀၃	၁:၂၁
၂	အထက (ဆင်ဖြူကျွန်း)	အမှတ်(၃)	၇.၃၄	၃၉	၅၅၆	၁:၁၄
၃	အထက(တပ်တွင်း)	တောစိမ့်	၁၂.၅	၁၄	၃၇၈	၁:၂၇
၄	အထက(ဇီးဖြူပင်)	ဇီးဖြူပင်	၇.၂	၂၇	၆၀၀	၁:၂၂
၅	အထက(တညောင်)	တညောင်	၂၃.၈၂	၂၂	၄၁၅	၁:၁၉
၆	အထက(လင်းဇင်း)	လင်းဇင်း	၁၃.၃၈	၂၀	၃၇၀	၁:၁၉

စဉ်	ကျောင်း အမည်	တည်နေရာ	အကျယ် အဝန်း (ဧက)	ဆရာ/ ဆရာမ ဦးရေ	ကျောင်းသား/ သူ ဦးရေ	ဆရာနှင့် ကျောင်းသား အချိုး
၇	အထက-၂(စလင်း)	ဈေးမ	၀.၅၉	၃၆	၈၉၈	၁:၂၅
၈	အထက (သရက်တော)	သရက်တော	၇.၂၁	၁၂	၂၇၀	၁:၂၅
၉	အထက (ပြည်စိုးကုန်း)	အမှတ်(၂)	၂.၇၆	၂၅	၄၂၀	၁:၁၇
၁၀	အထက (သရက်ချဉ်)	သရက်ချဉ်	၁၀.၂၈	၂၆	၄၈၇	၁:၁၉
၁၁	အထက (သနပ်ကုန်း)	သနပ်ကုန်း	၁၁.	၁၅	၂၆၈	၁:၁၉
၁၂	အထက(ကံပြား)	ကံပြား	၄.၆၄	၁၀	၄၉၉	၁:၅၀
၁၃	အထက(ကံကုန်း)	ကံကုန်း	၆.၇၄	၁၄	၂၉၇	၁:၂၁
၁၄	အထက(ရွှေခံသီး)	ရွှေခံသီး	၁.၅၈	၈	၁၄၇	၁:၁၈
မြို့နယ်ချုပ်			၁၁၈.၀၄	၃၄၄	၇၂၀၈	၁:၂၀

(၂) အထကကျောင်းခွဲများ

စဉ်	ကျောင်းအမည်	တည် နေရာ	အကျယ် အဝန်း (ဧက)	ဆရာ/ ဆရာမ	ကျောင်း သား/ သူဦးရေ	ဆရာနှင့် ကျောင်းသား အချိုး
၁	အထက(ခွဲ)ကျပင်း	ကျပင်း	၈.၀၅	၁၃	၂၉၂	၁:၂၂
၂	အထက(ခွဲ)ဆင်မကျွန်း	ဆင်မကျွန်း	၉.	၁၈	၄၃၉	၁:၂၃
၃	အထက(ခွဲ)	ငါးဇင်ရိုင်းကုန်း	၂.၂၁	၁၁	၉၉	၁:၀၉
၄	အထက(ခွဲ)ပြောင်းခင်း	ပြောင်းခင်း	၀.၆၈	၁၁	၁၃၉	၁:၁၃
၅	အထက(ခွဲ)ကျွဲဦး	ကျွဲဦး	၀.၄၄	၃	၁၄၆	၁:၄၉
၆	အထက(ခွဲ) မ/ဒီးဒုတ်ပင်	မ/ဒီးဒုတ်ပင်	၈.၀၇	၆	၈၃	၁:၂၁

စဉ်	ကျောင်းအမည်	တည်နေရာ	အကျယ် အဝန်း (ဧက)	ဆရာ/ ဆရာမ	ကျောင်းသား/ သူဌေးရေ	ဆရာနှင့် ကျောင်းသား အချိုး
၇	အထက(ခွဲ) သမန်းကျင်း	သမန်းကျင်း	၂.၉၈	၁၀	၁၃၂	၁:၁၅
၈	အထက(ခွဲ) ကန်ချောက်	ကန်ချောက်	၉.၆၂	၉	၉၇	၁:၁၁
၉	အထက(ခွဲ) မြေနု	မြေနု	၃.၁၇	၁၁	၂၁၀	၁:၁၉
၁၀	အထက(ခွဲ) စွယ်တည်	စွယ်တည်	၁.၁	၁၀	၁၁၁	၁:၁၂
၁၁	အထက(ခွဲ) ရေပေါ်ကျွန်းကြီး	ရေပေါ်ကျွန်းကြီး	၁.၁၄	၂၁	၄၅၃	၁:၂၄
၁၂	အထက(ခွဲ) တောင်ဘိုကြီး	တောင်ဘိုကြီး	၃.၈၇	၁၀	၂၃၁	၁:၂၃
၁၃	အထက(ခွဲ) ငါးသန်ခေါင်း	ငါးသန်ခေါင်း	၀.၈၈	၁၀	၂၅၈	၁:၂၆
၁၄	အထက(ခွဲ) ရဒေး	ရဒေး	၃.၀၂	၁၄	၂၄၈	၁:၁၈
၁၅	အထက(ခွဲ) တောစိမ့်	တောစိမ့်	၀.၇၄	၁၉	၅၄၆	၁:၂၉
၁၆	အထက(ခွဲ) ဖောင်းလင်း	ဖောင်းလင်း	၂.၅၅	၁၂	၄၁၅	၁:၃၅
၁၇	အထက(ခွဲ) ခေါင်းကူး	ခေါင်းကူး	၂.၅၇	၉	၁၇၇	၁:၂၀
၁၈	အထက(ခွဲ) ရေမ	ရေမ	၂.၀၈	၆	၆၄	၁:၁၁
၁၉	အထက(ခွဲ) န/ဥသျှစ်ကုန်း	န/ဥသျှစ်ကုန်း	၁.၈၄	၁၄	၂၆၃	၁:၁၉
၂၀	အထက(ခွဲ) ကန်တော်	ကန်တော်	၁.၈	၁၃	၂၂၈	၁:၁၈
၂၁	အထက(ခွဲ) ဒေါင့်ဘိုး	ဒေါင့်ဘိုး	၁.၅၈	၁၃	၂၉၄	၁:၂၃
၂၂	အထက(ခွဲ) ပေါင်းတူး	ပေါင်းတူး	၀.၈၅	၁၉	၃၇၃	၁:၂၀
၂၃	အထက(ခွဲ) ငွေတောင်	ငွေတောင်	၁.၅၆	၁၂	၄၄၂	၁:၄၀
၂၄	အထက(ခွဲ) အိုးသည်	အိုးသည်	၂.၇၈	၁၃	၂၆၃	၁:၂၀
၂၅	အထက(ခွဲ) ငါးလှိုင်တွင်း	ငါးလှိုင်တွင်း	၀.၆၄	၄	၁၉၀	၁:၄၇
၂၆	အထက(ခွဲ) ကုန်းခြား	ကုန်းခြား	၁.၀၄	၇	၁၉၆	၁:၂၈
၂၇	အထက(ခွဲ) မြို့အို	မြို့အို	၀.၉၁	၆	၂၀၀	၁:၃၃
၂၈	အထက(ခွဲ) သပြေရိုး	သပြေရိုး	၂.၂၃	၁၀	၂၆၂	၁:၂၆
၂၉	အထက(ခွဲ) မ/ရုံးပင်ကန်	မ/ရုံးပင်ကန်	၁.၂၄	၈	၁၀၇	၁:၁၄
၃၀	အထက(ခွဲ) တောနုလင်	တောနုလင်	၁.၄၆	၆	၁၅၁	၁:၂၅
၃၁	အထက(ခွဲ) ဝန်ရ	ဝန်ရ	၁.၆၇	၇	၁၄၂	၁:၂၄
၃၂	အထက(ခွဲ) ပြတောက်	ပြတောက်	၀.၆၈	၅	၁၆၃	၁:၃၃

စဉ်	ကျောင်းအမည်	တည်နေရာ	အကျယ် အဝန်း (ဧက)	ဆရာ/ ဆရာမ	ကျောင်းသား/ သူဦးရေ	ဆရာနှင့် ကျောင်းသား အချိုး
၃၃	အထက(ခွဲ) တညောင့်တင်	တညောင့်တင်	၈.၀၇	၃	၁၄၆	၂:၃၅
၃၄	အထက(ခွဲ)ကံကြီး	ကံကြီး	၀.၉၄	၉	၁၀၂	၁:၁၃
၃၅	အထက(ခွဲ)ကြို့ဝန်း	ကြို့ဝန်း	၄.	၁၆	၅၂၅	၁:၃၃
၃၆	အထက(ခွဲ) မောင်ကျောက်	မောင်ကျောက်	၀.၆၉	၁၄	၁၆၀	၁:၁၁
၃၇	အထက(ခွဲ)ကံရွာ	ကံရွာ	၂.၀၄	၉	၁၂၂	၁:၁၅
၃၈	အထက(ခွဲ) ကျောက်ရဲကျွန်း	ကျောက်ရဲကျွန်း	၀.၅၈	၇	၂၂၅	၁:၃၈
၃၉	အထက(ခွဲ) ကုရင်းချောက်	ကုရင်းချောက်	၂.၉၃	၇	၂၁၁	၁:၃၅
၄၀	အထက(ခွဲ)ပွင့်ကျင်း	ပွင့်ကျင်း	၀.၇၃	၁၃	၂၄၄	၁:၁၉
၄၁	အထက(ခွဲ) ဒါးဆွယ်ကန်	ဒါးဆွယ်ကန်	၂.၂၂	၁၅	၁၇၃	၁:၁၂
၄၂	အထက(ခွဲ)မြောင်းသစ်	မြောင်းသစ်	၂.၅	၅	၂၀၃	၁:၃၄
၄၃	အထက(ခွဲ) တောင်ကန်	တောင်ကန်	၀.၅၄	၁၁	၁၁၁	၁:၁၁
၄၄	အထက(ခွဲ)မြောင်းခွ	မြောင်းခွ	၀.၄၈	၁၂	၁၈၆	၁:၁၆
၄၅	အထက(ခွဲ) မ/ဥသျှစ်ကုန်း	မ/ဥသျှစ်ကုန်း	၂.၇	၁၂	၁၆၅	၁:၁၄
၄၆	အထက(ခွဲ) တ/ရုံးပင်ကန်	ရုံးပင်ကန်	၀.၄	၁၉	၄၅၅	၁:၂၄
၄၇	အထက(ခွဲ) ပေါက်မ	ပေါက်မ	၀.၇၅	၁၂	၁၅၇	၁:၁၄
၄၈	အထက(ခွဲ) သူဌေးကုန်း	သူဌေးကုန်း	၀.၅၇	၇	၁၉၉	၁:၃၄
၄၉	အထက(ခွဲ) ဝက်သိုက်	ဝက်သိုက်	၅.	၁၂	၂၇၆	၁:၂၅
၅၀	အထက(ခွဲ) ဇယ်တွင်း	ဇယ်တွင်း	၀.၉၄	၁၂	၃၃၄	၁:၂၈
၅၁	အထက(ခွဲ) ရ/ထနောင်းကုန်း	ရ/ထနောင်းကုန်း	၁.၃၅	၁၀	၁၇၇	၁:၂၀
မြို့နယ်ချုပ်			၁၁၉.၈၃	၅၄၅	၁၁၅၈၅	၁:၂၁

(၃) အလကကျောင်းများ

စဉ်	ကျောင်းအမည်	တည်နေရာ	အကျယ် အဝန်း (ဧက)	ဆရာ/ ဆရာမ	ကျောင်းသား/ သူဦးရေ	ဆရာနှင့် ကျောင်းသား အချိုး
၁	အလက(စီဆွဲ)	စီဆွဲ	၁.၂၁	၁၂	၂၀၁	၁:၁၇
၂	အလက(ကုန်းသောင်)	ကုန်းသောင်	၀.၅၇	၁၂	၂၁၀	၁:၁၈
၃	အလက(ကျွဲခြံ)	ကျွဲခြံ	၀.၇၃	၈	၁၄၅	၁:၁၈
၄	အလက(စစ်ဆေးတဲ)	စစ်ဆေးတဲ	၁.၁၈	၈	၆၆	၁:၀၈
၅	အလက(စွယ်တည်ရွာမ)	စွယ်တည်	၀.၈	၇	၃၅	၁:၀၇
၆	အလက(ကူတို)	ကူတို	၀.၉၈	၁၂	၂၄၄	၁:၂၀
၇	အလက(မဇီးကုန်းကျွန်း)	မဇီးကုန်းကျွန်း	၄.၃၈	၉	၂၁၀	၁:၂၆
၈	အလက(ပျိုးခင်းကုန်း)	ပျိုးခင်းကုန်း	၂.၇၃	၁၁	၁၀၉	၁:၁၀
၉	အလက(တလင်းကြီးကုန်း)	တလင်းကြီးကုန်း	၀.၈၃	၈	၁၅၆	၁:၂၀
၁၀	အလက (ကျွန်းချောင်း)	ကျွန်းချောင်း	၁.၁၅	၉	၂၀၂	၁:၂၂
၁၁	အလက(လေးရွာ)	လေးရွာ	၀.၉	၈	၁၀၇	၁:၁၃
၁၂	အလက(ဖအိုင်းတောင်)	ဖအိုင်းတောင်	၁.	၈	၁၅၄	၁:၁၉
၁၃	အလက(ပေါင်းဆည်)	ပေါင်းဆည်	၁.၁၂	၉	၂၂၂	၁:၂၅
၁၄	အလက(လယ်သာ)	လယ်သာ	၂.	၇	၁၆၈	၁:၂၄
၁၅	အလက(ကြဲပွယ်)	ကြဲပွယ်	၁.၈၈	၈	၁၃၉	၁:၁၇
၁၆	အလက(ချောင်းရေတက်)	ချောင်းရေတက်	၁.၀၆	၉	၂၀၅	၁:၂၃
၁၇	အလက (တည်ဘိုကန်)	တည်ဘိုကန်	၀.၅၂	၁၃	၄၀၉	၁:၃၁
၁၈	အလက (မချောင်းဖြူ)	မ-ချောင်းဖြူ	၀.၆၅	၁၁	၁၅၇	၁:၁၄
၁၉	အလက(ဂုံညှင်းနွယ်)	ဂုံညှင်းနွယ်	၁.၁	၇	၅၆	၁:၀၈
၂၀	အလက(ရ/ရှားတော)	ရ/ရှားတော	၁.၀၂	၉	၉၆	၁:၁၁
၂၁	အလက (မြေနီကုန်း)	မြေနီကုန်း	၀.၆၄	၈	၁၁၁	၁:၁၂
၂၂	အလက (လက်ပံဦး)	လက်ပံဦး	၀.၇၈	၉	၁၁၆	၁:၁၃
	မြို့နယ်ချုပ်		၂၇.၂၃	၂၀၂	၃၅၁၈	၁:၁၇

(၄) အလကကျောင်းခွဲများ

စဉ်	ကျောင်းအမည်	တည်နေရာ	အကျယ် အဝန်း (ဧက)	ဆရာ/ ဆရာမ	ကျောင်းသား / သူဦးရေ	ဆရာနှင့် ကျောင်းသား အချိုး
၁	အလက(ခွဲ)နွယ်တမယ်	နွယ်တမယ်	၀.၆၈	၈	၁၀၃	၁:၁၄
၂	အလက(ခွဲ)ကင်မွန်းခြုံ	ကင်မွန်းခြုံ	၁.၂၂	၄	၁၂၀	၁:၄၀
၃	အလက(ခွဲ) န/သရက်ကုန်း	သရက်ကုန်း	၀.၆၄	၅	၁၀၅	၁:၂၆
၄	အလက(ခွဲ)ဥယျာဉ်စု	ဥယျာဉ်စု	၀.၃၄	၉	၈၁	၁:၀၉
၅	အလက(ခွဲ) တ/ဒီးဒုတ်ပင်	တ/ဒီးဒုတ်ပင်	၀.၈	၆	၇၇	၁:၁၃
၆	အလက(ခွဲ)ကညှပ်	ကညှပ်	၂.၇၃	၁၀	၁၆၄	၁:၁၈
၇	အလက(ခွဲ)ကျောက်အိုး	ကျောက်အိုး	၁.	၆	၁၃၉	၁:၂၃
၈	အလက(ခွဲ)ခင်ပလူ	ခင်ပလူ	၀.၃	၈	၁၂၅	၁:၁၆
၉	အလက(ခွဲ)ထန်းပင်ကုန်း	ထန်းပင်ကုန်း	၁.၄၇	၄	၄၅	၁:၁၁
၁၀	အလက(ခွဲ)သာစည်/ရ	သာစည်	၁.၅	၆	၁၂၉	၁:၂၂
၁၁	အလက(ခွဲ)သဖန်းချို	သဖန်းချို	၀.၆၂	၈	၁၀၉	၁:၁၄
၁၂	အလက(ခွဲ)မင်းလျင်	မင်းလျင်	၁.၄	၇	၁၂၄	၁:၁၈
၁၃	အလက(ခွဲ)ရွှေတွင်းတူး	ရွှေတွင်းတူး	၀.၅၁	၄	၂၁၁	၁:၅၃
၁၄	အလက(ခွဲ)အေးချမ်းသာ	အေးချမ်းသာ	၁.၃၃	၅	၁၁၄	၁:၂၃
၁၅	အလက(ခွဲ)ရွှေကူ	ရွှေကူ	၀.၉၄	၇	၈၈	၁:၁၃
၁၆	အလက(ခွဲ) န/မကျီးကုန်း	န/မကျီးကုန်း	၄.	၄	၁၁၃	၁:၂၈
	မြို့နယ်ချုပ်		၁၉.၄၈	၁၀၁	၁၈၄၇	၁:၁၈

(၅) မူလတန်းလွန်ကျောင်းများ

စဉ်	မြို့နယ်/မြို့	ကျောင်းအရေအတွက်	ဆရာ/ဆရာမဦးရေ	ကျောင်းသား/သူဦးရေ	ဆရာနှင့်ကျောင်းသားအချိုး
၁	စလင်းမြို့	၃၂	၂၁၀	၃၈၀၇	၁:၁၈
၂	ဆင်ဖြူကျွန်းမြို့	-	-	-	-
မြို့နယ်ချုပ်		၃၂	၂၁၀	၃၈၀၇	၁:၁၈

(၆) အမကကျောင်းများ

စဉ်	ကျောင်းအရေအတွက်	ဆရာ/ဆရာမဦးရေ	ကျောင်းသား/သူဦးရေ	ဆရာနှင့်ကျောင်းသားအချိုး
၁	၁၇၃	၈၀၃	၉၄၁၇	၁:၁၂

(ဂ) မူလတန်းကြိုကျောင်း

စဉ်	ကျောင်းအမည်	တည်နေရာ	ဆရာ/ဆရာမဦးရေ	ကျောင်းသား/သူဦးရေ	အချိုး
၁	မိခင်ကလေး	ဈေးမ	၄	၈	၁:၀၂
၂	မိခင်ကလေး	အမှတ်(၁)	၃	၂၉	၁:၀၉
မြို့နယ်ချုပ်		၂	၇	၃၇	၁:၀၅

(ဃ) ဘုန်းတော်ကြီးသင် ပညာရေးကျောင်း

စဉ်	ကျောင်းအမည်	တည်နေရာ	ဆရာ/ ဆရာမ ဦးရေ	ကျောင်း သား/သူ ဦးရေ	အချိုး
၁	ရွာရှေ့ကျောင်း	တညောင်ကျေးရွာ	၉	၁၈၄	၁:၂၀
၂	ဆွမ်းစာကျောင်း	တညောင်ကျေးရွာ	၆	၆၂	၁:၁၀
၃	မြို့မကျောင်း	ဖောင်းလင်းကျေးရွာ	၆	၁၅၃	၁:၂၅
၄	နတ်စဉ်ကျောင်း	ဖောင်းလင်းကျေးရွာ	၄	၇၂	၁:၁၈
၅	ကံပြားကျောင်း	ကံပြားကျေးရွာ	၄	၂၃	၁:၀၅
၆	ဝှင်ကျင်းကျောင်း	ဝှင်ကျင်းကျေးရွာ	၄	၂၀	၁:၀၅
၇	အင်ကြင်းပင်လှကျောင်း	အင်ကြင်းပင်လှကျေးရွာ	၅	၆၇	၁:၁၃
၈	သာသနာ နဂ္ဂဟကျောင်း	မြောက်ရှားတောကျေးရွာ	၉	၁၈၅	၁:၂၀
၉	စစ်ကုန်းကျောင်း	စစ်ကုန်းကျေးရွာ	၄	၆၃	၁:၁၅
၁၀	မင်္ဂလာအေးကျောင်း	တညောင်ကျေးရွာ	၆	၅၀	၁:၀၈
၁၁	မင်္ဂလာကံဦးကျောင်း	တညောင်းကျေးရွာ	၆	၆၃	၁:၁၅
၁၂	ကံတိုက်ကျောင်း	တညောင်ကျေးရွာ	၅	၃၁	၁:၀၆
၁၃	ရွှေစောလူးကျောင်း	ဖောင်းလင်းကျေးရွာ	၆	၁၂၀	၁:၂၀
၁၄	ကံကြီးကျောင်း	ကံကြီးကျေးရွာ	၆	၈၉	၁:၁၄
မြို့နယ်ချုပ်			၈၀	၁၁၈၂	၁:၁၄

(င) ကျောင်းနေအရွယ်ကလေးများ ကျောင်းအပ်နှံမှု

စဉ်	မြို့နယ်/ မြို့	(၅)နှစ်ပြည့်ကလေး			ကျောင်းအပ်နှံမှု			ကျောင်းအပ်နှံမှု %
		ကျား	မ	ပေါင်း	ကျား	မ	ပေါင်း	
၁	စလင်းမြို့	၂၃၃၅	၂၁၆၃	၄၄၉၈	၂၃၃၅	၂၁၆၃	၄၄၉၈	၁၀၀.၀၀%
၂	ဆင်ဖြူကျွန်းမြို့	၄၃	၄၂	၈၅	၄၃	၄၂	၈၅	၁၀၀.၀၀%
မြို့နယ်ချုပ်		၂၃၇၈	၂၂၀၅	၄၅၈၃	၂၃၇၈	၂၂၀၅	၄၅၈၃	၁၀၀.၀၀%

(စ) တက္ကသိုလ်ဝင်တန်း အောင်မြင်မှု

စဉ်	မြို့နယ်/ မြို့	၂၀၂၁-၂၀၂၂ခုနှစ်				၂၀၂၂-၂၀၂၃ ခုနှစ်			
		စာရင်းရှိ	ဝိဇ္ဇာဖြေဆို	ရရှိသည့်အောင်	%	စာရင်းရှိ	ဝိဇ္ဇာဖြေဆို	ရရှိသည့်အောင်	%
၁	စလင်းမြို့	၁၃၀၂	၁၂၀၇	၄၁၀	၃၃.၉၆	၆၁၉	၅၇၇		
၂	ဆင်ဖြူကျွန်းမြို့	၄၁၀	၃၈၄	၁၉၀	၄၉.၄၈	၃၂၂	၃၀၅		
မြို့နယ်ချုပ်		၁၇၁၂	၁၅၉၁	၆၀၀	၃၇.၇၁	၉၄၁	၈၈၂		

(ဆ) စာတတ်မြောက်မှုရာနှုန်း

စဉ်	မြို့နယ်/ မြို့	မြို့နယ်လူဦးရေ	(၁၅)နှစ်အထက်လူဦးရေ	စာတတ်မြောက်ဦးရေ	စာတတ်မြောက်မှုနှုန်း
၁	စလင်းမြို့	၂၅၂၅၃၆	၉၆၇၂၀	၉၆၇၂၀	၁၀၀.၀၀%
၂	ဆင်ဖြူကျွန်းမြို့	၆၆၇၀	၄၉၁၇	၄၉၁၇	၁၀၀.၀၀%
မြို့နယ်ချုပ်		၂၅၉၂၀၆	၁၀၁၆၃၇	၁၀၁၆၃၇	၁၀၀.၀၀%

(ဇ) သင်ကြားမှု၊ သင်ယူမှု၊ အထောက်အကူပြု စာသင်ခန်းများ ဖွင့်လှစ်နိုင်မှု အခြေအနေ

(၁) အထက ကျောင်းများ

စဉ်	မြို့နယ်/မြို့	အထက်တန်းကျောင်း					ပေါင်း
		ပစ္စည်းစာရင်းရှိ	Media တပ်ပြီး	3PLT တပ်ပြီး	2PLT တပ်ပြီး	1PLT တပ်ပြီး	
၁	စလင်းမြို့	၁၂	၃	၈	-	-	၁၁
၂	ဆင်ဖြူကျွန်းမြို့	၂	၁	၂	-	-	၃
မြို့နယ်ချုပ်		၁၄	၄	၁၀	-	-	၁၄

(၂) အလက ကျောင်းများ

စဉ်	မြို့နယ်/ မြို့	အလယ်တန်းကျောင်း					ပေါင်း
		ပစ္စည်းစာရင်းရှိ	Media တပ်ပြီး	3PLT တပ်ပြီး	2PLT တပ်ပြီး	1PLT တပ်ပြီး	
၁	စလင်းမြို့	၇၃	-	၃	၃၃	၃၇	၇၃
၂	ဆင်ဖြူကျွန်းမြို့	-	-	-	-	-	-
မြို့နယ်ချုပ်		၇၃	-	၃	၃၃	၃၇	၇၃

(၃) အမက ကျောင်းများ

စဉ်	မြို့နယ်/ မြို့	မူလတန်းကျောင်း					ပေါင်း
		ပစ္စည်းစာရင်းရှိ	Media တပ်ပြီး	3PLT တပ်ပြီး	2PLT တပ်ပြီး	1PLT တပ်ပြီး	
၁	စလင်းမြို့	၂၁၆	-	-	၁	၂၁၉	၂၂၀
၂	ဆင်ဖြူကျွန်းမြို့	၅	-	-	၁	-	၁
မြို့နယ်ချုပ်		၂၂၁	-	-	၂	၂၁၉	၂၂၁

(ဈ) စာကြည့်တိုက်များ ဖွင့်လှစ်နိုင်မှု

စဉ်	မြို့နယ်/ မြို့	အုပ်ချုပ်ရေး	ပညာရေး	ပြန်/ဆက်	ဘုန်းကြီးကျောင်း	အခြား	ပေါင်း
၁	စလင်းမြို့	-	၃၀၁	-	-	-	၃၀၁
၂	ဆင်ဖြူကျွန်းမြို့	-	၇	-	၁	၁	၉
မြို့နယ်ချုပ်		-	၃၀၈	-	၁	၁	၃၁၀

ကျန်းမာရေးကဏ္ဍ

၄၂။ စလင်းမြို့နယ်၏ ကျန်းမာရေးကဏ္ဍဆိုင်ရာ အချက်အလက်များမှာ အောက်ပါအတိုင်းဖြစ်ပါသည်-

(က) ဆေးရုံများ

စဉ်	ဆေးရုံအမည်	တည်နေရာ	အစိုးရ/ ပုဂ္ဂလိက	ကုတင် အရေ အတွက်
၁	စလင်းပြည်သူ့ဆေးရုံ	စလင်းမြို့	အစိုးရ	၅၀
၂	ဆင်ဖြူကျွန်းတိုက်နယ်ဆေး	ဆင်ဖြူကျွန်း	အစိုးရ	၂၅
၃	လင်းဇင်းတိုက်နယ်ဆေးရုံ	လင်းဇင်းကျေးရွာ	အစိုးရ	၁၆
၄	တညောင်တိုက်နယ်ဆေးရုံ	တညောင်ကျေးရွာ	အစိုးရ	၁၆
၅	သရက်တောတိုက်နယ်ဆေးရုံ	သရက်တောကျေးရွာ	အစိုးရ	၁၆
မြို့နယ်ချုပ်				၁၂၃

(ခ) ဆေးပေးခန်းများ

စဉ်	ဆေးပေးခန်းအမည်	တည်နေရာ	အစိုးရ/ ပုဂ္ဂလိက	ကုသသည့် ရောဂါအမျိုး အစား
၁	ရွှေနန်းတော်	ပေါင်းနားရပ်ကွက်	အစိုးရ	အထွေထွေ
၂	ကောင်းစံသာ	ပေါင်းနားရပ်ကွက်	အစိုးရ	အထွေထွေ
၃	လမင်းသာ	ပေါင်းပင်ဇင်းရပ်ကွက်	အစိုးရ	အထွေထွေ
၄	ဒေါက်တာလှဖုန်းနိုင်	ဈေးမရပ်ကွက်	အစိုးရ	အထွေထွေ
၅	ကံ့ကော်	မြင်တင်ရပ်ကွက်	အစိုးရ	အထွေထွေ
၆	ဒေါက်တာကြည်ထွေး	အမှတ်(၃)ရပ်ကွက်	အစိုးရ	အထွေထွေ
၇	ဒေါက်တာမြတ်ကိုကိုငြိမ်း	အမှတ်(၃)ရပ်ကွက်	ပုဂ္ဂလိက	အထွေထွေ
၈	ဒေါက်တာတင်မောင်ထွန်း	အမှတ်(၃)ရပ်ကွက်	ပုဂ္ဂလိက	အထွေထွေ
၉	လှိုင် ဆေးခန်း	မြင်တင်ရပ်ကွက်	ပုဂ္ဂလိက	အထွေထွေ
၁၀	ဒေါက်တာကျော်ထက်အောင်	အမှတ်(၂)ရပ်ကွက်	ပုဂ္ဂလိက	အထွေထွေ
၁၁	မြတ်မြင့်မိုးရီ	ပေါင်းနားရပ်ကွက်	ပုဂ္ဂလိက	အထွေထွေ
၁၂	ရောင်နီထွန်း	ပေါင်းနားရပ်ကွက်	ပုဂ္ဂလိက	အထွေထွေ
၁၃	ဒေါက်တာစိုးမြင့်အောင်	မြင်တင်ရပ်ကွက်	ပုဂ္ဂလိက	အထွေထွေ
၁၄	သုခ	ဈေးမရပ်ကွက်	ပုဂ္ဂလိက	အထွေထွေ

(ဂ) ကျေးလက်ကျန်းမာရေးဌာန/ဌာနခွဲ

စဉ်	ကျေးလက်ကျန်းမာရေး ဌာနအမည်	တည်နေရာ
၁	ဆင်ဖြူကျွန်းတိုက်နယ် ကျန်းမာရေးဌာန	မြောက်ရှားတော
၂	လင်းဇင်းတိုက်နယ်ကျန်းမာရေးဌာန	လင်းဇင်း
၃	တညောင်ကျေးလက်ကျန်းမာရေးဌာန	တညောင်
၄	ဖောင်းလင်းကျေးလက်ကျန်းမာရေးဌာန	ဖောင်းလင်း
၅	သရက်တောကျေးလက်ကျန်းမာရေးဌာန	သရက်တော
၆	သနပ်ကုန်းကျေးလက်ကျန်းမာရေးဌာန	သနပ်ကုန်း
၇	ဥသျှစ်ကုန်းကျေးလက်ကျန်းမာရေးဌာန	ဥသျှစ်ကုန်း
၈	ငသန်ခေါင်းကျေးလက်ကျန်းမာရေးဌာန	ငါးသန်ခေါင်း
၉	ကံပြားကျေးလက်ကျန်းမာရေးဌာန	ကံပြား
၁၀	ဆင်မကျွန်းကျေးလက်ကျန်းမာရေးဌာန	ဆင်မကျွန်း
၁၁	စလင်းမိခင်နှင့်ကလေးကျန်းမာရေးဌာန	ဈေးမရပ်ကွက်
၁၂	ဆင်ဖြူကျွန်းမိခင်နှင့်ကလေးကျန်းမာရေးဌာန	မြောက်ရှားတော
	ကျေးလက်ကျန်းမာရေး ဌာနခွဲအမည်	
၁	နွယ်တမယ်ကျန်းမာရေးဌာနခွဲ	နွယ်တမယ်
၂	မိုးဝန်းကျန်းမာရေးဌာနခွဲ	မိုးဝန်း
၃	သမြင်ကင်းကျန်းမာရေးဌာနခွဲ	သမြင်ကင်း
၄	ရွှေဘုံသာကျန်းမာရေးဌာနခွဲ	ရွှေဘုံသာ
၅	ပေါင်းတူးကျန်းမာရေးဌာနခွဲ	ပေါင်းတူး
၆	စွယ်တည်ကျန်းမာရေးဌာနခွဲ	စွယ်တည်
၇	ဝန်ရကျန်းမာရေးဌာနခွဲ	ဝန်ရ
၈	ရုံးပင်ကန်ကျန်းမာရေးဌာနခွဲ	ရုံးပင်ကန်
၉	ဇီးဖြူပင်ကျန်းမာရေးဌာနခွဲ	ဇီးဖြူပင်
၁၀	ရွှေဇံသီးကျန်းမာရေးဌာနခွဲ	ရွှေဇံသီး
၁၁	မြေနုကျန်းမာရေးဌာနခွဲ	မြေနု
၁၂	ကျွဲခြံကျန်းမာရေးဌာနခွဲ	ကျွဲခြံ

စဉ်	ကျေးလက်ကျန်းမာရေး ဌာနခွဲအမည်	
၁၃	ရေပေါကျန်းကျန်းမာရေးဌာနခွဲ	ရေပေါကျန်း
၁၄	ထူးကြီးကျန်းမာရေးဌာနခွဲ	ထူးကြီး
၁၅	တောင်ဘိုကြီးကျန်းမာရေးဌာနခွဲ	တောင်ဘိုကြီး
၁၆	မကျီးပင်ပုကျန်းမာရေးဌာနခွဲ	မကျီးပင်ပု
၁၇	တောစိမ့်ကျန်းမာရေးဌာနခွဲ	တောစိမ့်
၁၈	ကြို့ဝန်းကျန်းမာရေးဌာနခွဲ	ကြို့ဝန်း
၁၉	ရွာမှတ်ကျန်းမာရေးဌာနခွဲ	ရွာမှတ်
၂၀	တည်ဘိုကန်ကျန်းမာရေးဌာနခွဲ	တည်ဘိုကန်
၂၁	တောင်ကန်ကျန်းမာရေးဌာနခွဲ	တောင်ကန်
၂၂	ငွေတောင်ကျန်းမာရေးဌာနခွဲ	ငွေတောင်
၂၃	ပြောင်းခင်းကျန်းမာရေးဌာနခွဲ	ပြောင်းခင်း
၂၄	ကန်ချောက်ကျန်းမာရေးဌာနခွဲ	ကန်ချောက်
၂၅	ငါးလှိုင်တွင်းကျန်းမာရေးဌာနခွဲ	ငါးလှိုင်တွင်း
၂၆	ခေါင်းကူးကျန်းမာရေးဌာနခွဲ	ခေါင်းကူး
၂၇	တောနလင်ကျန်းမာရေးဌာနခွဲ	တောနလင်
၂၈	ငှက်ပျောအိုင်ကျန်းမာရေးဌာနခွဲ	ငှက်ပျောအိုင်
၂၉	ဖီးကုန်းကျန်းမာရေးဌာနခွဲ	ဖီးကုန်း
၃၀	သူဌေးကုန်းကျန်းမာရေးဌာနခွဲ	သူဌေးကုန်း
၃၁	ပေါက်လေးပင်ကျန်းမာရေးဌာနခွဲ	ပေါက်လေးပင်
၃၂	ငါးဇင်ရိုင်းကုန်းကျန်းမာရေးဌာနခွဲ	ငါးဇင်ရိုင်းကုန်း
၃၃	ချောင်းဖြူ - မကျန်းမာရေးဌာနခွဲ	ချောင်းဖြူ - မ
၃၄	ကျပင်းကျန်းမာရေးဌာနခွဲ	ကျပင်း
၃၅	ညောင်ပင်လယ်ကျင်းကျန်းမာရေးဌာနခွဲ	ညောင်ပင်လယ်ကျင်း
၃၆	ဖီးကုန်(မ)ကျန်းမာရေးဌာနခွဲ	ဖီးကုန်းမြောက်
၃၇	ဆင်ကျုံးကျန်းမာရေးဌာနခွဲ	ဆင်ကျုံး
၃၈	ပေါင်းဆည်ကျန်းမာရေးဌာနခွဲ	ပေါင်းဆည်

၈၉	ကျေးလက်ကျန်းမာရေး ဌာနခွဲအမည်	
၃၉	အိုးသည်ကျန်းမာရေးဌာနခွဲ	အိုးသည်
၄၀	ဇရပ်လှကျန်းမာရေးဌာနခွဲ	ဇရပ်လှ
၄၁	ကျောက်ခဲကုန်းကျန်းမာရေးဌာနခွဲ	ကျောက်ခဲကုန်း
၄၂	ဝွင်ကျင်းကျန်းမာရေးဌာနခွဲ	ဝွင်ကျင်း
၄၃	ပန်းတော်ကျင်းကျန်းမာရေးဌာနခွဲ	ပန်းတော်ကျင်း
၄၄	ကျောက်အိုးကျန်းမာရေးဌာနခွဲ	ကျောက်အိုး
၄၅	ကူရင်းချောက်ကျန်းမာရေးဌာနခွဲ	ကူရင်းချောက်
၄၆	ကျွန်းညိုကျန်းမာရေးဌာနခွဲ	ကျွန်းညို
၄၇	ကျောက်ရဲကျွန်းကျန်းမာရေးဌာနခွဲ	ကျောက်ရဲကျွန်း
၄၈	ညောင်အင်းကျန်းမာရေးဌာနခွဲ	ညောင်အင်း
၄၉	မှရိုးကုန်းကျန်းမာရေးဌာနခွဲ	မှရိုးကုန်း
၅၀	ပန်းတောကျန်းမာရေးဌာနခွဲ	ပန်းတောလေးရွာ
၅၁	ကုန်းသောင်ကျန်းမာရေးဌာနခွဲ	ကုန်းသောင်ရွာ
၅၂	ပြတောက်ကျန်းမာရေးဌာနခွဲ	ပြတောက်
၅၃	ခြောက်ပင်ကျွန်းကျန်းမာရေးဌာနခွဲ	ခြောက်ပင်ကျွန်း
၅၄	စဉ့်တုကန်ကျန်းမာရေးဌာနခွဲ	စဉ့်တုကန်
၅၅	သမန်းကျင်းကျန်းမာရေးဌာနခွဲ	သမန်းကျင်း

(ဃ) ကျန်းမာရေးစောင့်ရှောက်မှု

စဉ်	မြို့နယ်/မြို့	လူဦးရေ	ဆရာဝန်မှ ကျန်းမာရေး စောင့်ရှောက်မှုနှုန်း		သူနာပြုမှ ကျန်းမာရေး စောင့်ရှောက်မှုနှုန်း		လက်ထောက် ကျန်းမာရေးမှူးမှကျန်းမာရေး စောင့်ရှောက်မှုနှုန်း	
			ဆရာဝန် ဦးရေ	ဆရာဝန် နှင့် လူဦးရေ အချိုး	သူနာပြု ဦးရေ	သူနာပြု နှင့် လူဦးရေ အချိုး	လ/ထ ကျန်းမာ ရေးမှူး ဦးရေ	လ/ထ ကျန်းမာ ရေးမှူးနှင့် လူဦးရေ အချိုး
၁	စလင်းမြို့	၂၅၂၅၃၆	၈	၁:၃၁၅၆၇	၂၂	၁:၁၁၇၈၂	၁၂	၁:၂၁၆၀၀
၂	ဆင်ဖြူကျွန်းမြို့	၆၆၇၀	၁	၁:၆၆၇၀	၁၆	၁:၄၁၆	-	
	မြို့နယ် ချုပ်	၂၅၉၂၀၆	၉	၁:၂၈၈၀၀	၃၈	၁:၆၈၁၂	၁၂	၁:၂၁၆၀၀

(င) ဒေသတွင်းအများဆုံးဖြစ်တတ်သောရောဂါများ

စဉ်	မြို့နယ်/မြို့	ရောဂါအမျိုးအစား									
		ငှက်ဖျား		ဝမ်းလျှော		တီဘီ		ဝမ်းကိုက်		အသည်းရောင်	
		ဖြစ်	သေ	ဖြစ်	သေ	ဖြစ်	သေ	ဖြစ်	သေ	ဖြစ်	သေ
၁	စလင်းမြို့	၈	-	၆၈၁	-	၁၉၇	၄	၁၇၇	-	-	-
၂	ဆင်ဖြူကျွန်းမြို့	-	-	-	-	-	-	-	-	-	-
	မြို့နယ်ချုပ်	၈	-	၆၈၁	-	၁၉၇	၄	၁၇၇	-	-	-

(စ) HIV/AIDS -ရောဂါ ဖြစ်ပွား/ သေဆုံးဦးရေ

စဉ်	မြို့နယ်/မြို့	၂၀၂၁-၂၀၂၂ခုနှစ်		၂၀၂၂-၂၀၂၃ခုနှစ်	
		ဖြစ်	သေ	ဖြစ်	သေ
၁	စလင်းမြို့	၄	-	၁၉	-
၂	ဆင်ဖြူကျွန်းမြို့		၁	-	-
	မြို့နယ်ချုပ်	၄	၁	၁၉	-

(ဆ) ကျန်းမာရေးဆိုင်ရာ အညွှန်းကိန်းများ

စဉ်	မြို့နယ်/ မြို့	မိခင် ဦးရေ	ကလေး ဦးရေ	လူ(၁၀၀၀)လျှင်			
				မွေးနှုန်း	ပိခင်သေနှုန်း	မွေးကင်းစ ကလေးသေနှုန်း	ကိုယ်ဝန်ပျက်နှုန်း
၁	စလင်းမြို့	၃၂၁၂	၃၁၃၆	၁၁.၇	၀.၆	၄	၁.၇
၂	ဆင်ဖြူကျွန်းမြို့	၄၃	၄၄	၆.၉၈	-	၀.၁၅	-
	မြို့နယ်ချုပ်	၃၂၅၅	၃၁၈၀	၁၈.၆၈	၀.၆	၄.၁၅	၁.၇

လူမှုရေးအသင်းအဖွဲ့များ

၄၃။ စလင်းမြို့နယ်ရှိ လူမှုရေးအသင်းအဖွဲ့များဆိုင်ရာ အချက်အလက်များမှာ အောက်ပါအတိုင်းဖြစ်ပါသည်-

(က) INGO

စဉ်	INGO အမည်	ရုံး/ ရုံးခွဲ တည်နေရာ	ဆောင်ရွက်သည့် လုပ်ငန်း
၁	Pact Global	အနောက်ကန်ဘောင်	အသေးစားငွေချေးလုပ်ငန်း
၂	Microfinance Delta	မြေမိကုန်း	အသေးစားငွေချေးလုပ်ငန်း
၃	KEB Hana	မြင်တင်	အသေးစားငွေချေးလုပ်ငန်း
၄	KB Microfinance	ဈေးမ	အသေးစားငွေချေးလုပ်ငန်း
၅	LoLc	ပေါင်းပင်ဇင်း	အသေးစားငွေချေးလုပ်ငန်း
၆	ASA Microfinance	ဆင်ကျိုး	အသေးစားငွေချေးလုပ်ငန်း
၇	BNK Capital	ဈေးမ	အသေးစားငွေချေးလုပ်ငန်း
၈	BG Microfinance	ဈေးမ	အသေးစားငွေချေးလုပ်ငန်း
၉	Alliance	ပေါင်းနား	အသေးစားငွေချေးလုပ်ငန်း
၁၀	MAHA Agriculture	မြေမိကုန်း	စိုက်ပျိုးရေး
၁၁	Tu Tu Microfinance	ပုထိုးဖြူ	အသေးစားငွေချေးလုပ်ငန်း
၁၂	Sathapana	ဈေးမ	အသေးစားငွေချေးလုပ်ငန်း
၁၃	Helen Keller	ဈေးမ	ဘက်စုံအဟာရ
၁၄	Pact Global	ဆင်ဖြူကျွန်း	အသေးစားငွေချေးလုပ်ငန်း
၁၅	DGB Microfinance	ဈေးမ	အသေးစားငွေချေးလုပ်ငန်း
၁၆	KBZX Microfinance	ဈေးမ	အသေးစားငွေချေးလုပ်ငန်း

(ခ) NGO (ဦးရေ)

ဇွဲ	မြို့နယ်/ မြို့	အမျိုးသမီး ရောဂါ	မိခင်/ကလေး အသင်း	စစ်မှုထမ်း ဟောင်း	ကြက်မြေန်	အရန် မီးသတ်	စုစုပေါင်း
၁	စလင်းမြို့	၂၂၁၂	၅၁၂၅	၇၃၉	၈၁၂	၈၁၅	၂၉၆၁၂
၂	ဆင်ဖြူကျွန်း မြို့	၉၀	၉၀	-	၃၅	၁၀၅	၃၂၀
	မြို့နယ်ချုပ်	၂၂၂၁	၅၂၁၅	၇၃၉	၈၄၇	၉၂၀	၂၉၉၃၂

(ဂ) အသင်းအဖွဲ့များ

စဉ်	အသင်းအဖွဲ့ အမည်	ရုံး/ ရုံးခွဲ တည်နေရာ	မှတ်ပုံတင် အမှတ်	ဆောင်ရွက်သည့် လုပ်ငန်း
၁	အာယုပါလ ကျန်းမာရေး ထောက်ဖြည့်မှု အသင်း	ပေါင်းနား ရပ်ကွက်	၂၂၄၄	လူမှုရေးလုပ်ငန်း
၂	သွေးလက်ဆောင်	ပေါင်းနား ရပ်ကွက်	၀၀၀၁	လူမှုရေးလုပ်ငန်း
၃	ဖြူစင်မေတ္တာ ပရဟိတ	ဆင်ကျိုးကျေးရွာ	၀၀၀၂	လူမှုရေးလုပ်ငန်း

စဉ်	အသင်းအဖွဲ့ အမည်	ရုံး/ ရုံးခွဲ တည်နေရာ	မှတ်ပုံတင် အမှတ်	ဆောင်ရွက်သည့် လုပ်ငန်း
၄	မေတ္တာရကွဗြဟ္မစိုရ်	မြောက်ရှားတော	၀၀၀၃	လူမှုရေးလုပ်ငန်း
၅	ရေကြည်တစ် ပေါက်	မြေမိကုန်း	၀၀၀၅	လူမှုရေးလုပ်ငန်း
၆	မြတောင်	ကျပင်းကျေးရွာ	၀၀၃၁	ကျန်းမာရေးလုပ် ငန်း
၇	ရွှေစင်ကြယ်	ရေကြည် ကျေးရွာ	၀၀၃၂	စိုက်ပျိုးရေး လုပ်ငန်း
၈	ဆိပ်ကမ်းသာ	ဆိပ်ကြီးကျေးရွာ	၀၀၃၃	လူမှုရေးလုပ်ငန်း
၉	ရွှေကျွန်းမေတ္တာ	ဆင်မကျွန်း ကျေးရွာ	၀၀၃၄	လူမှုရေးလုပ်ငန်း
၁၀	ဆင်ဖြူကျွန်း လူငယ်	အမှတ်(၂) ဆင်ဖြူကျွန်း	၀၀၃၅	လူမှုရေးလုပ်ငန်း
၁၁	ရှင်သန်သူ	ရေကြည် ကျေးရွာ	၀၀၃၆	လူမှုရေးလုပ်ငန်း
၁၂	အေးချမ်းမေတ္တာ	ဝက်သိုက် ကျေးရွာ	၀၀၃၇	လူမှုရေးလုပ်ငန်း
၁၃	စေတနာ့မှန်	မော့ကန်ကန် ကျေးရွာ	၀၀၃၈	လူမှုရေးလုပ်ငန်း

စဉ်	အသင်းအဖွဲ့ အမည်	ရုံး/ ရုံးခွဲ တည်နေရာ	မှတ်ပုံတင် အမှတ်	ဆောင်ရွက်သည့် လုပ်ငန်း
၁၄	ခါတော်မီ	ရဒေးကျေးရွာ	၀၀၃၉	လူမှုရေးလုပ်ငန်း
၁၅	စေတနာ	အမှတ်(၃) ရပ်ကွက်	၀၀၄၀	လူမှုရေးလုပ်ငန်း
၁၆	လင်းလက် ကြယ်စင်	တလင်းကြီးကုန်း ကျေးရွာ	၀၀၄၁	လူမှုရေးလုပ်ငန်း
၁၇	ဖြိုးစေတနာ	ကျွဲကျောင်း ကျေးရွာ	၀၀၄၂	လူမှုရေးလုပ်ငန်း
၁၈	We Love Salin	ပေါင်းပင်ဇင်း ရပ်ကွက်	၀၀၄၃	လူမှုရေးလုပ်ငန်း
၁၉	ရောင်ခြည်သစ်	ကူတိုမြောက် ကျေးရွာ	၀၀၄၄	လူမှုရေးလုပ်ငန်း
၂၀	မေတ္တာကမ်းလက်	သစ်ကိုက်အ နောက်ကျေးရွာ	၀၀၄၅	လူမှုရေးလုပ်ငန်း
၂၁	မေတ္တာရေ	မြေမိကုန်း ရပ်ကွက်	၀၀၄၆	လူမှုရေးလုပ်ငန်း

အားကစားနှင့် ဖျော်ဖြေရေးလုပ်ငန်းများ

၄၄။ စလင်းမြို့နယ်ရှိ အားကစားနှင့် ဖျော်ဖြေရေးလုပ်ငန်းများ ဆိုင်ရာ အချက် အလက်များမှာ အောက်ပါအတိုင်းဖြစ်ပါသည်-

စဉ်	မြို့နယ်/ မြို့	အားကစားကွင်း						ဖျော်ဖြေရေး		
		ဘောလုံး	ဘော်လီဘော	ဘတ်စကက်	တင်းနစ်	ဂေါက်	အခြား	ရုပ်ရှင်ရုံ	ပန်းခြံ	အခြား
၁	စလင်းမြို့	၁	၁	၁	၁	-	-	-	၁	-
၂	ဆင်ဖြူကျွန်း မြို့	၁	-	-	-	-	-	-	၁	-
မြို့နယ်ချုပ်		၂	၁	၁	၁	-	-	-	၂	-

အခန်း(၈)

ဘာသာရေးဆိုင်ရာအချက်အလက်များ

ဗုဒ္ဓဘာသာဆိုင်ရာ အဆောက်အဦများနှင့် သာသနာဝင်ပုဂ္ဂိုလ်များ

၄၅။ စလင်းမြို့နယ်ရှိ ဗုဒ္ဓဘာသာဆိုင်ရာ အဆောက်အဦများနှင့် သာသနာဝင်ပုဂ္ဂိုလ်များဆိုင်ရာ အချက်အလက်များအား အောက်ပါအတိုင်း ဖော်ပြအပ်ပါသည်-

(က) သာသနိကအဆောက်အဦများ

စဉ်	မြို့နယ်/ မြို့	ဘုရား	စေတီ	ပုထိုး	ဘုန်းကြီးကျောင်း	သီလရှင်ကျောင်း	ဓမ္မာရုံ
၁	စလင်းမြို့	၁၃	၈၆၅	-	၅၀၅	၁၉	၁၀
၂	ဆင်ဖြူကျွန်းမြို့	၁၀	၇	-	၁၁	-	၂
မြို့နယ်ချုပ်		၂၃	၈၇၂	-	၅၁၆	၁၉	၁၂

(ခ) ရဟန်းသံဃာနှင့်သီလရှင်များ

စဉ်	မြို့နယ်/ မြို့	ရဟန်း	သာမဏေ	သီလရှင်
၁	စလင်းမြို့	၁၁၆၇	၁၃၇၇	၁၆၅
၂	ဆင်ဖြူကျွန်းမြို့	၁၈	၉	-
မြို့နယ်ချုပ်		၁၁၈၅	၁၃၈၆	၁၆၅

(ဂ) ထင်ရှားသည့်ဘုရား၊စေတီနှင့်ပုထိုးများ

စဉ်	မြို့နယ်/ မြို့	ဘုရား၊စေတီ၊ပုထိုးအမည်	တည်နေရာ
၁	စလင်းမြို့	နေရဘန်ဘုရား	ကျောင်းကြား
၂		ရှင်ပင်ရွှေတန်ဆာ	ဈေးမ
၃		ရှင်ပင်ရွှေပြည်အေး(ကုသိနာရာမ)	ပုထိုးဖြူ
၄		ရှင်ပင်အောင်နိုင်ကုန်းဘုရား	ကူဖြူ
၅		ရတနာမဇ္ဈိမဘုရား	ပေါင်းနား
၆		ရွှေမုဋ္ဌောဘုရား(ဝက်သည်းကန်)	ဆင်ကျုံး
၇		ရှင်ပင်မယ်သာဒွန်းဦးဘုရား	ပုထိုးဖြူ
၈		ဆုတောင်းပြည့်စေတီ	ပေါင်းပင်ဇင်း
၉		ရှင်ပင်မုနိပဟာရံသီဘုရား	ဆုံကုန်း
၁၀		ရှင်ပင်ဖောင်တော်ဦး	မြောက်ချောင်းဖြူ
၁၁		ပြည်တော်ဦးစေတီ	တမာချောင်
၁၂		ရွှေစောလူး	ဖောင်းလင်း
၁၃		ရှင်ပင်သက်တော်ရှည်ဘုရား	ပေါင်းပင်ဇင်း
၁၄		မဟာမဇ္ဈိမသစ်ကနက်ဘုရား	စေသို့ရှင်ကုန်း
၁၅		လောကမဇ္ဈိမဘုရား	သမှတ်
၁၆		ငါးမျက်နှာ	ကျောင်းကုန်း

စဉ်	မြို့နယ်/ မြို့	ဘုရား၊စေတီ၊ပုထိုးအမည်	တည်နေရာ
၁၇		ဆင်မကိုးဝင်တင်ဘုရား(ဗုဒ္ဓအံတော်)	အရာတော်
၁၈		လေးမျက်နှာ	တညောင်
၁၉		ဗုဒ္ဓတစ်ထောင်	ရှမ်းရွာကုန်း
၂၀		ခါတ်တော်စေတီ	ကူတို
၂၁		ရာဇာသင်္ကြန်ဘုရား	စာစီကျောင်း
၂၂	ဆင်ဖြူကျွန်းမြို့	ရှင်ပင်ချမ်းသာကြီး	အမှတ်(၁)
၂၃		ရှင်ပင်ကျောက်ဆည်	အမှတ်(၂)
၂၄		ရှင်ပင်မဟာစေတီလှ	အမှတ်(၂)
၂၅		ရှင်ပင်မုနိမဟာရံသီဘုရား	အမှတ်(၂)
၂၆		ရှင်ပင်ဆုတောင်းပြည့်	အမှတ်(၃)
၂၇		ရှင်ပင်ဘုန်းမြင့်	အမှတ်(၃)
၂၈		ရှင်ပင်ဘုန်းပွင့်	အမှတ်(၃)

(ဃ) ထင်ရှားသည့်ဘုန်းတော်ကြီးကျောင်းများ

စဉ်	မြို့နယ်/ မြို့	ဘုန်းကြီးကျောင်း အမည်	ဆရာတော်ဘွဲ့အမည်	တည်နေရာ
၁	စလင်းမြို့	မဟာဝိသုတရာမတိုက်သစ်	ဘဒ္ဒန္တကေတု	ဈေးမ
၂		မြို့တောင်ပရိယတ္တိစာသင်တိုက်	ဘဒ္ဒန္တသီဟ	ဈေးမ
၃		လက်ပံပင်ကျောင်းတိုက်	ဘဒ္ဒန္တပဏ္ဍိတ	ပေါင်းနား
၄		မဟာသုခိတာရာမစိန်ပန်းကျောင်း	ဘဒ္ဒန္တကုမာရ	စာစီကျောင်း
၅		လင်္ကာတောကျောင်းတိုက်	ဘဒ္ဒန္တသူရိယ	မြင်တင်
၆	ဆင်ဖြူကျွန်းမြို့	မဟာဝိသုတာရာမပရိယတ္တိ	ဘဒ္ဒန္တပဏ္ဍိတ	အမှတ်(၂)
၇		မဟာဝိဇယာရာမတိုက်သစ်	ဘဒ္ဒန္တဓမ္မဝံသ	အမှတ်(၃)

အခြားဘာသာရေးအဆောက်အဦများ

၄၆။ စလင်းမြို့နယ်ရှိ အခြားဘာသာရေး အဆောက်အဦများနှင့် ဆိုင်သော အချက်အလက်များမှာ အောက်ပါအတိုင်း ဖြစ်ပါသည်-

စဉ်	မြို့နယ်/ မြို့	ခရစ်ယာန်		အစ္စလာမ်		ဟိန္ဒူ ဘုရားကျောင်း		တရုတ် ဘုရားကျောင်း	
		မြို့	ကျေးလက်	မြို့	ကျေးလက်	မြို့	ကျေးလက်	မြို့	ကျေးလက်
၁	စလင်းမြို့	-	-	၁	-	၁	-	-	-
၂	ဆင်ဖြူကျွန်းမြို့	-	-	၁	-	-	-	-	-
	မြို့နယ်ချုပ်	-	-	၂	-	၁	-	-	-

သမိုင်းဝင်ထင်ရှားသော အဆောက်အဦနှင့်နေရာများ

၄၇။ စလင်းမြို့နယ်ရှိသော သမိုင်းဝင်ထင်ရှားသော အဆောက်အဦနှင့် နေရာများမှာ အောက်ပါအတိုင်း ဖြစ်ပါသည်-

စဉ်	မြို့နယ်/ မြို့	သမိုင်းဝင် အဆောက်အဦ	တည် နေရာ	ယဉ်ကျေးမှုဇုန်
၁	စလင်းမြို့	မြောက်လေးစင် ရုပ်စုံကျောင်း	ရှမ်းရွာကုန်း	
		ဗိုလ်ဥက္ကဋ္ဌမခံတပ်	ပေါင်းနား	
		အင်္ဂလိပ်စစ်သင်္ချိုင်း	မြင်တင်	
		လင်းဇင်းရေလွှဲဆည်	လင်းဇင်း	
		မြီရှည်ကျောင်း	မ-ရှားတော	
၂	ဆင်ဖြူကျွန်း	ရာကျော်ကျောင်း	အမှတ်(၁)	

အခန်း(၉)

ဒေသဖွံ့ဖြိုးရေးဆိုင်ရာအချက်အလက်များ

ဒေသဖွံ့ဖြိုးရေးလုပ်ငန်းများ ဆောင်ရွက်နိုင်မှုအခြေအနေ

၄၈။ စလင်းမြို့နယ်၏ဒေသဖွံ့ဖြိုးရေးလုပ်ငန်းများ ဆောင်ရွက်မှုအခြေအနေမှာ အောက်ပါအတိုင်းဖြစ်ပါသည်-

(က) ကျေးလက်ဒေသဖွံ့ဖြိုးတိုးတက်ရေးဦးစီးဌာနနှင့် ကျေးလက်လမ်း ဦးစီးဌာနများမှ ဆောင်ရွက်သည့် လုပ်ငန်းများ

(၁) မြို့-ကျေးလက် ကျေးရွာချင်းဆက်လမ်းများ

စဉ်	လမ်းအရေအတွက်	အရှည် (မိုင်-ဖာလုံ)	အမျိုးအစား									
			ကတ္တရာ		ကျောက်ချော		မြေသား		ဂံ		ကွန်ကရစ်	
			အရေအတွက်	မိုင်/ဖာလုံ	အရေအတွက်	မိုင်/ဖာလုံ	အရေအတွက်	မိုင်/ဖာလုံ	အရေအတွက်	မိုင်/ဖာလုံ	အရေအတွက်	မိုင်/ဖာလုံ
၁	၄	၇/၀							၄	၇/၀		
မြို့နယ်ချုပ်	၄	၇/၀							၄	၇/၀		

(၂) တံတားများ

စဉ်	တံတား အမည်	အရှည် (ပေ)	အမျိုးအစား	ဆောက်လုပ်မှုပုံစံ		ကုန်ကျငွေ (ကျပ်သိန်း)
				အသစ်	ပြင်ထိန်း	
၁	ပန်းပြင်ကျေးရွာကုန်ထုတ်လမ်းပေါ်တွင် ကွန်ကရစ်တံတား (၁) စင်းတည်ဆောက်ခြင်း	၂၅'x၈'x ၆'	ကွန်ကရစ်	အသစ်		၂၇၅.၀၀

စဉ်	တံတား အမည်	အရှည် (ပေ)	အမျိုး အစား	ဆောက်လုပ်မှုပုံစံ		ကုန်ကျငွေ (ကျပ်သိန်း)
				အသစ်	ပြင်ထိန်း	
၂	ပန်းပြင်ကျေးရွာကုန် ထုတ်လမ်းပေါ်တွင် Pipe Culvert (၄)စင်း တည်ဆောက်ခြင်း	၁' ၀ ၁၈'	ကွန်က ရစ်	အသစ်		၂၀.၀၀
၃	ချောင်းကောက် - ညောင်အင်း ကျေးရွာလမ်းပေါ်တွင် ကွန်ကရစ် တံတား (၁)စင်း တည်ဆောက်ခြင်း	၁၀'x၁၄ 'x၆	ကွန်က ရစ်	အသစ်		၁၁၀.၀၀
၄	ချောင်းကောက် - ညောင်အင်း ကျေးရွာကုန်ထုတ်လ မ်းပေါ်တွင် Pipe Culvert (၁)စင်း တည်ဆောက်ခြင်း	၂' ၀ ၃၀'	ကွန်က ရစ်	အသစ်		၁၃.၀၀
၅	ဖောင်းလင်း- ငွေတောင်-မကျီး ပင်ပုကျေးရွာ ကုန်ထုတ်လမ်း ပေါ်တွင် Pipe Culvert (၃)စင်း တည်ဆောက်ခြင်း	၁' ၀ ၂၀'	ကွန်က ရစ်	အသစ်		၁၅.၀၀

(၃) သောက်သုံးရေရရှိရေးလုပ်ငန်း

စဉ်	လုပ်ငန်း တည် နေရာ	အမျိုးအစားနှင့်အတိုင်းအတာ					အကျိုးပြု အိမ်ခြေ
		ရေ ကန်	ရေ တွင်း	အဝိစိ တွင်း	လျှို ပိတ်	မြစ် ရေ တင်	
၁	ပေါက်ခြုံ ကျေးရွာ		၄"ØGI ၃၀၀' ၊ (၁၀'x၈'x၈') ရေစက်ရုံ၊ ဂါလံ(၂၄၀၀)ဆုံ ရေစင်၊ (၂"ØPVC၂၈၀၀')				၄၈
၂	ကဒါန်း ကျေးရွာ		၄"ØGI ၄၀၀' ၊ (၁၀'x၈'x၈') ရေစက်ရုံ၊ ရေပိုက်လိုင်း (၃"ØPVC၉၀၀') (၂"ØPVC၄၀၀')				၂၀၀
၃	ဂုံညှင်းနွယ် ကျေးရွာ		၄"ØGI ၃၈၀' ၊ (၁၀'x၈'x၈') ရေစက်ရုံ၊ ဂါလံ(၂၄၀၀)ဆုံ ရေစင်၊ ရေပိုက်လိုင်း (၃"ØPVC၁၀၀၀') (၂"ØPVC၅၅၀')				၁၁၀

စဉ်	လုပ်ငန်း တည် နေရာ	အမျိုးအစားနှင့်အတိုင်းအတာ					အကျိုးပြု အိမ်ခြေ
		ရေ ကန်	ရေ တွင်း	အဝိစိ တွင်း	လျှို ပိတ်	မြစ် ရေ တင်	
၄	အင်ကြင်း ပင်လှ (န) ကျေးရွာ		၄"ØPVC ၁၀၀' ၊ 3HP, 5.4KW Solar Pump၊ ဂါလံ(၄၀၀)ဆုံ ဖိုင်ဘာကန် (၂)လုံး၊ ရေပိုက်လိုင်း (၃"ØPVC၈၀၀')				၈၅
မြို့နယ်ချုပ်							၄၄၃

(၄) လျှပ်စစ်မီးလင်းရေးလုပ်ငန်း

စဉ်	လုပ်ငန်း တည်နေ ရာ	ဆောင်ရွက်သည့်နည်းလမ်း						အကျိုး ပြုအိမ် ခြေ
		မဟာ ဓါတ် အား	မီး စက်	နေရောင် ခြည်	လေ	ရေ အား	ဇီ ဝ	
၁	-	-	-	-	-	-	-	-
မြို့နယ်ချုပ်		-	-	-	-	-	-	-

(၅) မြစ်မ်းရောင်ကျေးရွာစီမံကိန်းလုပ်ငန်း

စဉ်	ကျေးရွာအမည်	အိမ်ခြေ	အိမ်ထောင်စု	ခွင့်ပြုငွေ ကျပ်(သိန်း)
၁	မကျီးပင်ပု	၁၈၀	၁၈၀	၃၀၀.၀၀၀
၂	အင်ကြင်းပင်လှ(န)	၉၅	၉၅	၂၀၀.၀၀၀
၃	အင်းတဲ(မ)	၁၄၃	၁၈၅	၂၀၀.၀၀၀
၄	သီးကုန်း	၅၈	၆၅	၂၀၀.၀၀၀
၅	ရွာသာကုန်း	၁၈၆	၂၅၀	၂၀၀.၀၀၀
၆	ကုန်းတဲ	၉၅	၉၅	၁၀၀.၀၀၀
၇	မြောင်းဖျား	၆၃	၆၃	၁၀၀.၀၀၀
မြို့နယ်ချုပ်		၈၂၀	၉၃၃	၁၃၀၀.၀၀၀

(၆) ကျေးလက်အိမ်ယာဖွံ့ဖြိုးရေးလုပ်ငန်း

စဉ်	ကျေးရွာအမည်	ခွင့်ပြု အိမ်ခြေ	ပြီးစီးအိမ်ခြေ	ကုန်ကျငွေ ကျပ်(သိန်း)
၁	-	-	-	-
မြို့နယ်ချုပ်		-	-	-

(၇) ကျေးလက်အိမ်သာလုပ်ငန်း

စဉ်	ကျေးရွာအမည်	ခွင့်ပြုလုံးရေ	ငြိမ်းစီးလုံးရေ	ကုန်ကျငွေ ကျပ်(သိန်း)
၁	-	-	-	-
မြို့နယ်ချုပ်		-	-	-

(ခ) အစိုးရနှင့်ပြည်သူ့ဆောင်ရွက်သည့်ဒေသဖွံ့ဖြိုးရေးလုပ်ငန်းများ

စဉ်	လုပ်ငန်း အမည်	အရွယ် အစား/အရည်	ကုန်ကျငွေ			ငြိမ်းစီး ရက်
			အစိုးရ	ပြည်သူ	ပေါင်း	
၁	-	-	-	-	-	-
၂	-	-	-	-	-	-
မြို့နယ်ချုပ်						

မြို့ပြစီမံကိန်း (Town Plan)နှစ်(၃၀)အတွက် မြေအသုံးချမှုဆိုင်ရာ လျာထားချက်

၄၉။ မြို့ပြစီမံကိန်း (Town Plan) နှစ်(၃၀)အတွက် မြေအသုံး ချမှုဆိုင်ရာ လျာထားချက်မှာ အောက်ပါအတိုင်းဖြစ်ပါသည်-

စဉ်	မြို့နယ်	လျာထား မြေဧရိယာပေါင်း	လျာထားမည့် မြေဧရိယာပေါင်း	မှတ်ချက်
၁	-	-	-	-
မြို့နယ်ချုပ်		-	-	-

အခန်း(၁၀)

အထွေထွေ

အခြားတင်ပြလိုသောအချက်များ

၅၀။ ဝက်သည်းကန် (ဘေးမဲ့ကန်တော်ကြီး)၊ မြောက်လေးစင် (ရုပ်စုံကျောင်း)၊ ဗိုလ်ဥက္ကဋ္ဌမခံတပ်၊ ဆင်မကိုးဝင်တင်စေတီ (ဗုဒ္ဓအံတော်အစစ်) ၊ ကျွန်းတစ်လုံးဖြင့် ဗုဒ္ဓတစ်ထောင် ထုစစ်လက်ရာ များအား ရေရှည်တည်တံ့အောင် မွမ်းမံ၊ ပြုပြင်ထိန်းသိမ်းပေးခြင်းဖြင့် စလင်းမြို့ကြီးအား (Eco-Torism) ဖြစ်အောင် ဆောင်ရွက်မည် ဆိုပါက မကွေးတိုင်းဒေသကြီး၏ ထင်ရှားပြီး လျင်မြန် တိုးတက်သော မြို့တစ်ခုဖြစ်လာပါမည်။ မြန်မာမင်းများလက်ထက် အဆက်ဆက် သူကောင်းပြုခြင်း ခံရသော သူကောင်းမျိုးနွယ်စုများ နေထိုင်ရာ အဆောက်အဦ၊ အထောက်အထား၊ အခေါ်အဝေါ်များသည်လည်း မြို့၏ ထူးခြားချက်တစ်ခုဖြစ်ပါကြောင်း တင်ပြအပ်ပါသည်။

နိဂုံး

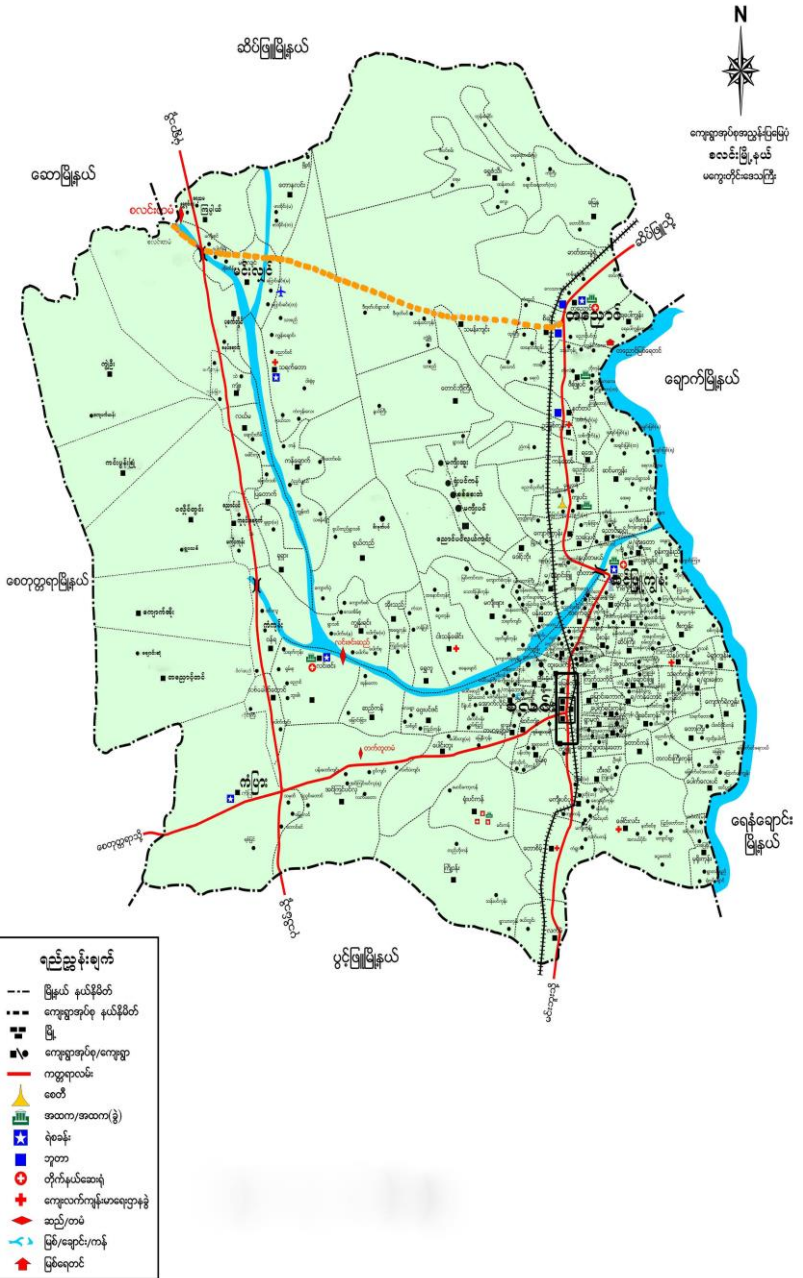
၅၁။ စလင်းမြို့နယ်၏ ဒေသဆိုင်ရာအချက်အလက်များကို ဌာနဆိုင်ရာများမှ ပေးပို့သော အချက်အလက်များ၊ ဒေသဆိုင်ရာ အချက်အလက် စာစောင်များ၊ မှတ်တမ်းများအပေါ်တွင် အခြေခံလျက် အကျဉ်းချုံး ပြုစုထားခြင်း ဖြစ်ပါသည်။ ဒေသဆိုင်ရာ အချက်အလက် များအား မှတ်တမ်းတင် စုစည်းတင်ပြခြင်းအားဖြင့် စလင်းမြို့နယ် တစ်ခုလုံး၏ အချက်အလက်နှင့် ဖွံ့ဖြိုးတိုးတက်မှု အခြေအနေများကို

လေ့လာသိရှိနိုင်ပြီး မိမိတို့၏ လုပ်ငန်းများအတွက် အထောက်အကူ
ပြုမည် ဖြစ်ပါကြောင်း တင်ပြအပ်ပါသည်။

မြို့နယ်အုပ်ချုပ်ရေးမှူး
မြို့နယ်အထွေထွေအုပ်ချုပ်ရေးဦးစီးဌာန
စလင်းမြို့နယ်

ရက်စွဲ၊ ၂၀၂၃ ခုနှစ်၊ မတ်လ (၃၁)ရက်

လောင်းမြို့နယ်၊ ကျေးရွာအုပ်စု၊ ကျေးရွာများတည်နေရာပြမြေပုံ
 ၂၁၂၃ ခုနှစ်၊ မတ်လကုန်အထိ နောက်ဆုံးအခြေအနေပြမြေပုံ



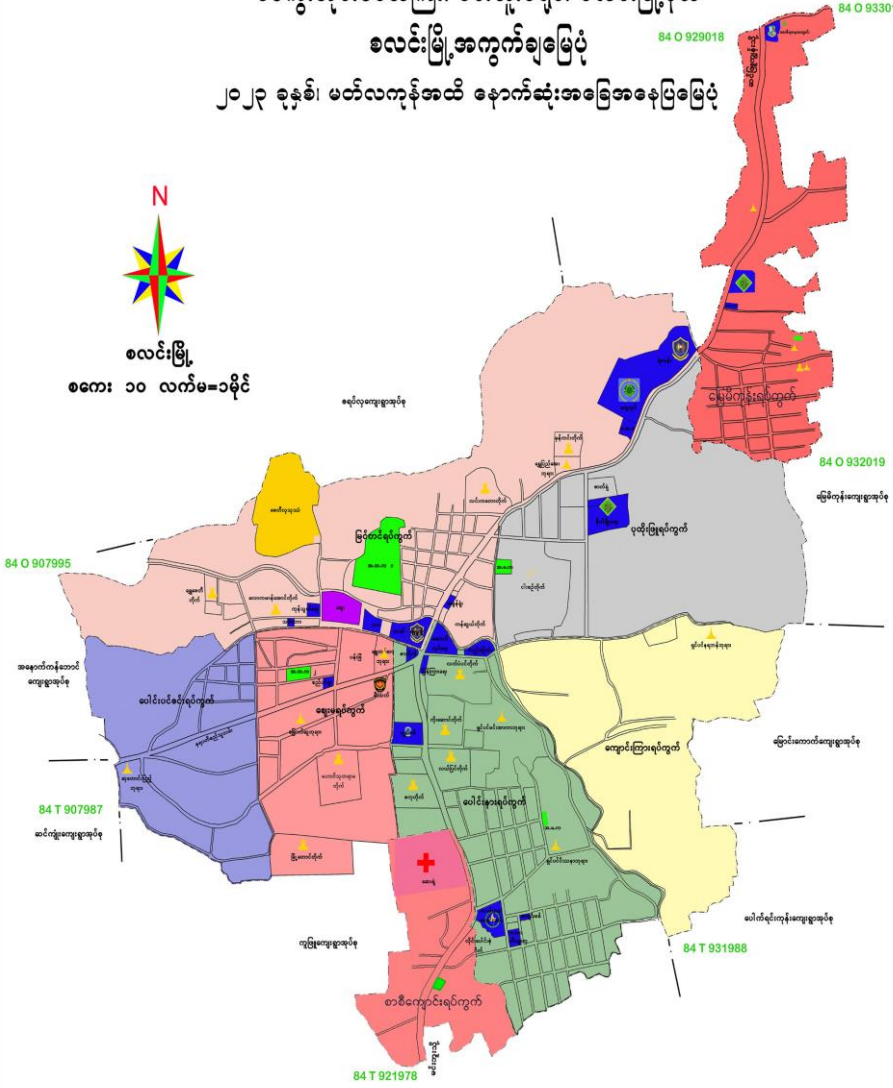
မကွေးတိုင်းဒေသကြီး၊ မင်းဘူးခရိုင်၊ စလင်းမြို့နယ်
 စလင်းမြို့အကွက်ချမြေပုံ
 ၂၀၂၃ ခုနှစ်၊ မတ်လကုန်အထိ နောက်ဆုံးအခြေအနေပြမြေပုံ

84 O 929018

84 O 933019



စလင်းမြို့
 စကေး ၁၀ လက်မ=၁မိုင်



84 O 907995

စလင်းမြို့အနောက်ဘက်
 မြေပုံအကျဉ်းချုပ်

84 T 907987

မင်းကင်းမြို့အကျဉ်းချုပ်

84 O 932019

မြင်းကုန်းမြို့အကျဉ်းချုပ်

84 T 931988

မင်းကင်းမြို့အကျဉ်းချုပ်

84 T 921978

- | | | |
|--|--|--|
| <ul style="list-style-type: none"> ရည်ညွှန်းချက် စောင့်ရှောက်ရန် ရပ်ကွက်/ကျေးရွာအုပ်စုနယ်နိမိတ် လမ်း ကျေးရွာ/စေတီ ကျွန်းတော်ကြီးကျောင်း စာသင်ကျောင်း ကျေးရွာအုပ်စုနယ်နိမိတ် မီးသတ် ရဲတပ်ဖွဲ့ သုသာန် စာမီကျောင်းရပ်ကွက် | <ul style="list-style-type: none"> မြေမီကျွန်းရပ်ကွက် မြင်တင်ရပ်ကွက် ကျေးရွာရပ်ကွက် ပုသိမ်မြို့ရပ်ကွက် ပေါင်တင်ရပ်ကွက် မေါင်တင်ရပ်ကွက် ကျောင်းကြားရပ်ကွက် ဝေဠု/အုပ် နိုင်ငံခြားစု လယ်ယာ/စာရင်းစာရင်း လျှပ်စစ် စိမ်း/နီ | <ul style="list-style-type: none"> |
|--|--|--|

မကွေးတိုင်းဒေသကြီး၊ မင်းဘူးခရိုင်၊ စလင်းမြို့နယ်
 ဆင်ဖြူကျွန်းမြို့ အကွက်ချမြေပုံ
 ၂၀၂၃ ခုနှစ်၊ မတ်လကုန်အထိ နောက်ဆုံးအခြေအနေပြမြေပုံ


 ဆင်ဖြူကျွန်းမြို့
 စကေး - ၁ လက်မ ၅၀၀၀ မပ



ရည်ညွှန်းချက်

- နယ်နိမိတ် - - - - -
- ကတ္တရာလမ်း —
- သရန်စဖော်မာ ●
- ရဲစခန်း
- ကျေးရွာအုပ်စုအုပ်ချုပ်ရေးဗဟိုရုံး ▲
- ဌာနများ
- ဆေးရုံ +
- စာသင်ကျောင်း
- စေတီ/ဘုရား/ဘုန်းကြီးကျောင်း ▲
- မီးသတ်
- အမှတ်(၁)ရပ်ကွက်
- အမှတ်(၂)ရပ်ကွက်
- အမှတ်(၃)ရပ်ကွက်

