

မကွေးတိုင်းဒေသကြီး၊ ပခုက္ကူခရိုင်

မြို့နယ်အထွေထွေအုပ်ချုပ်ရေးဦးစီးဌာန

ဆိပ်ဖြူမြို့နယ်

ဒေသဆိုင်ရာအချက်အလက်များ

ရက်စွဲ၊ ၂၀၂၃ခုနှစ်၊ မတ်လ ()ရက်

မာတိကာ

စဉ်	အကြောင်းအရာ	စာမျက်နှာ	
		မှ	ထိ
	မြေပုံ		
	အခန်း(၁) နိဒါန်း နှင့် ဒေသသမိုင်း		
၁။	နိဒါန်း	၁	၂
၂။	ဒေသသမိုင်းအကျဉ်း	၂	၃
	အခန်း(၂) ပထဝီဝင်အနေအထား		
၃။	တည်နေရာနှင့် အကျယ်အဝန်း	၃	၃
၄။	နယ်နိမိတ်	၄	၄
၅။	မြေမျက်နှာသွင်ပြင်	၄	၄
၆။	ရေဆင်း	၄	၄
၇။	ပင်လယ်ရေမျက်နှာပြင်အထက်အမြင့်	၄	၄
	အခန်း(၃) ရာသီဥတုနှင့်သဘာဝပတ်ဝန်းကျင်		
၈။	ရာသီဥတု	၅	၅
၉။	သဘာဝပေါက်ပင်	၅	၅
၁၀။	တောရိုင်းတိရစ္ဆာန်များ	၆	၆
၁၁။	သဘာဝပတ်ဝန်းကျင်လက်ရှိအခြေအနေ	၆	၆

စဉ်	အကြောင်းအရာ	စာမျက်နှာ	
		မှ	ထိ
၁၂။	သဘာဝပတ်ဝန်းကျင်ထိန်းသိမ်းရေးလုပ်ငန်းများ	၆	၆
၁၃။	သဘာဝဘေးအန္တရာယ်ကျရောက်မှု	၇	၇
	အခန်း(၄) လူဦးရေဆိုင်ရာအချက်အလက်များ		
၁၄။	နေထိုင်သည့်တိုင်းရင်းသားလူမျိုးစုများ	၇	၈
၁၅။	အိမ်ခြေ ၊ အိမ်ထောင်စုနှင့်လူဦးရေ (က)အိမ်ခြေ/အိမ်ထောင်စု (ခ)လူဦးရေ	၉ ၉	၉ ၉
၁၆။	လူဦးရေတိုးနှုန်းနှင့် ကျား/ မ အချိုး (က)လူဦးရေတိုးနှုန်းနှင့်ကျား/ မ အချိုး (ခ)မွေးဖွား၊ သေဆုံး၊ ပြောင်းဝင်၊ ပြောင်းထွက်လူဦးရေ	၁၀ ၁၀	၁၀ ၁၀
၁၇။	ကိုးကွယ်သည့်ဘာသာ	၁၁	၁၁
၁၈။	နိုင်ငံခြားသားများနေထိုင်မှု	၁၁	၁၁
	အခန်း(၅) အုပ်ချုပ်ရေးဆိုင်ရာအချက်အလက်များ		
၁၉။	အုပ်ချုပ်ရေးနယ်မြေဖွဲ့စည်းမှု	၁၁	၁၁
၂၀။	ရွေးကောက်ပွဲဆိုင်ရာကိစ္စရပ်များ (က)မြို့နယ်ရွေးကောက်ပွဲကော်မရှင်အဖွဲ့ခွဲ အဖွဲ့ဝင်စာရင်း	၁၂	၁၂

စဉ်	အကြောင်းအရာ	စာမျက်နှာ	
		မှ	ထိ
	(ခ) ဆန္ဒမဲပေးပိုင်ခွင့်ရှိသူဦးရေ	၁၃	၁၃
	(ဂ) နိုင်ငံရေးပါတီများ	၁၃	၁၃
	(ဃ) ရွေးချယ်ခံရသောလွှတ်တော်ကိုယ်စားလှယ်များ	၁၃	၁၃
	အခန်း(၆) စီးပွားရေးဆိုင်ရာ အချက်အလက်များ		
၂၁။	စီးပွားရေးဆိုင်ရာ ခြုံငုံသုံးသပ်ချက်	၁၄	၁၄
၂၂။	မြေအသုံးချမှု	၁၄	၁၅
၂၃။	ဆည်မြောင်းတာဝန်များနှင့်ဆည်ရေသောက်ဧရိယာ		
	(က) ကိုယ့်အားကိုယ်ကိုးဆည်များ	၁၆	၁၆
	(ခ) မြစ်ရေတင်စီမံကိန်းများ	၁၆	၁၆
	(ဂ) တာဝန်များ/ရေထိန်းတံခါးများ	၁၆	၁၆
၂၄။	စိုက်ပျိုးရေးလုပ်ငန်း		
	(က) အဓိကသီးနှံ(၁၀)မျိုး စိုက်ပျိုးထုတ်လုပ်မှု	၁၇	၁၇
	(ခ) နှစ်ရှည်သီးနှံစိုက်ပျိုးမှုအခြေအနေ	၁၈	၁၈
	(ဂ) အခြားဈေးကွက်ဝင်သီးနှံများစိုက်ပျိုးထုတ်လုပ်မှု	၁၈	၁၈
	(ဃ) လယ်ယာသုံးစက်ကိရိယာ သုံးစွဲမှုအခြေအနေ	၁၉	၁၉
	(င) လယ်ယာသုံးထယ်၊ထွန်နှင့်ကျွဲ၊နွားကောင်ရေ	၁၉	၁၉
	(စ) ဒေသတွင်းဆန်ဖူလုံမှုရာခိုင်နှုန်း	၂၀	၂၀
	(ဆ) ဒေသတွင်းဆီဖူလုံမှုရာခိုင်နှုန်း	၂၀	၂၀

စဉ်	အကြောင်းအရာ	စာမျက်နှာ	
		မှ	ထိ
၂၅။	မွေးမြူရေးလုပ်ငန်း		
	(က) မွေးမြူရေးဇုန်များ	၂၁	၂၁
	(ခ) မြို့နယ်မွေးမြူရေး(ကောင်ရေ)	၂၁	၂၁
	(ဂ) မြို့နယ်အသားထုတ်လုပ်မှု(ပိဿာ)	၂၁	၂၁
	(ဃ) မြို့နယ်ကြက်/ဘဲ/ငှက်ထုတ်လုပ်မှု(လုံး)	၂၁	၂၁
	(င) နို့ထွက်ပစ္စည်းထုတ်လုပ်မှု	၂၂	၂၂
	(စ) မြို့နယ်ငါးပုစွန်မွေးမြူမှုအခြေအနေ	၂၂	၂၂
(ဆ) ရေချို၊ ရေငန်ငါးဖမ်းလုပ်ငန်းမှ အသားထုတ်လုပ်မှု	၂၂	၂၂	
၂၆။	စက်မှုလက်မှုလုပ်ငန်း		
	(က) စက်မှုဇုန်များ	၂၂	၂၂
	(ခ) မြို့နယ်ရှိစက်ရုံများ	၂၃	၂၃
	(ဂ) မြို့နယ်ရှိအလုပ်ရုံများ	၂၃	၂၃
(ဃ) အိမ်တွင်းစက်မှုလက်မှုလုပ်ငန်းများ	၂၃	၂၃	
၂၇။	သစ်တောလုပ်ငန်းဆောင်ရွက်မှုအခြေအနေ		
	(က) သစ်တောများ	၂၄	၂၄
	(ခ) စီးပွားဖြစ်သစ်တောစိုက်ခင်း	၂၄	၂၄
	(ဂ) သစ်ထုတ်လုပ်မှု	၂၄	၂၄
(ဃ) သစ်တောထွက်ပစ္စည်းများ	၂၅	၂၅	

စဉ်	အကြောင်းအရာ	စာမျက်နှာ	
		မှ	ထိ
၂၈။	တွင်းထွက်ပစ္စည်းထုတ်လုပ်မှုလုပ်ငန်း		
	(က) ဓာတ်သတ္တုတူးဖော်ထုတ်လုပ်မှု	၂၅	၂၅
	(ခ) ကျောက်မျက်တူးဖော်ထုတ်လုပ်မှု	၂၆	၂၆
၂၉။	စွမ်းအင်နှင့်လျှပ်စစ်ကဏ္ဍ		
	(က) ဓာတ်ဆီ/ဒီဇယ် အရောင်းဆိုင်များ	၂၆	၂၆
	(ခ) သဘာဝဓါတ်ငွေ့အရောင်းဆိုင်များ	၂၇	၂၇
၃၀။	ပို့ဆောင်ရေးနှင့်လမ်းပန်းဆက်သွယ်ရေးလုပ်ငန်း		
	(က) လေကြောင်းလမ်း	၂၇	၂၇
	(ခ) ရေကြောင်းလမ်း	၂၇	၂၇
	(ဂ) ရထားလမ်းနှင့်ဘူတာရုံများ	၂၈	၂၈
	(ဃ) ကားဂိတ်များ	၂၈	၂၈
၃၁။	လမ်းဦးစီးဌာနနှင့်တံတားဦးစီးဌာနများမှ ဆောင်ရွက်သည့် လုပ်ငန်းများ	၂၉	၂၉
	(က) ကားလမ်းများ	၃၀	၃၀
	(ခ) မြို့နယ်ချင်းဆက်လမ်းများ	၃၀	၃၁
	(ဂ) တံတားများ	၃၂	၃၂
	(ဃ) လမ်း၊ တံတားသုံးစက်ကိရိယာများ	၃၂	၃၂
	(င) လမ်း၊ တံတားအသုံးပြုခကောက်ခံသည့်လုပ်ငန်း		

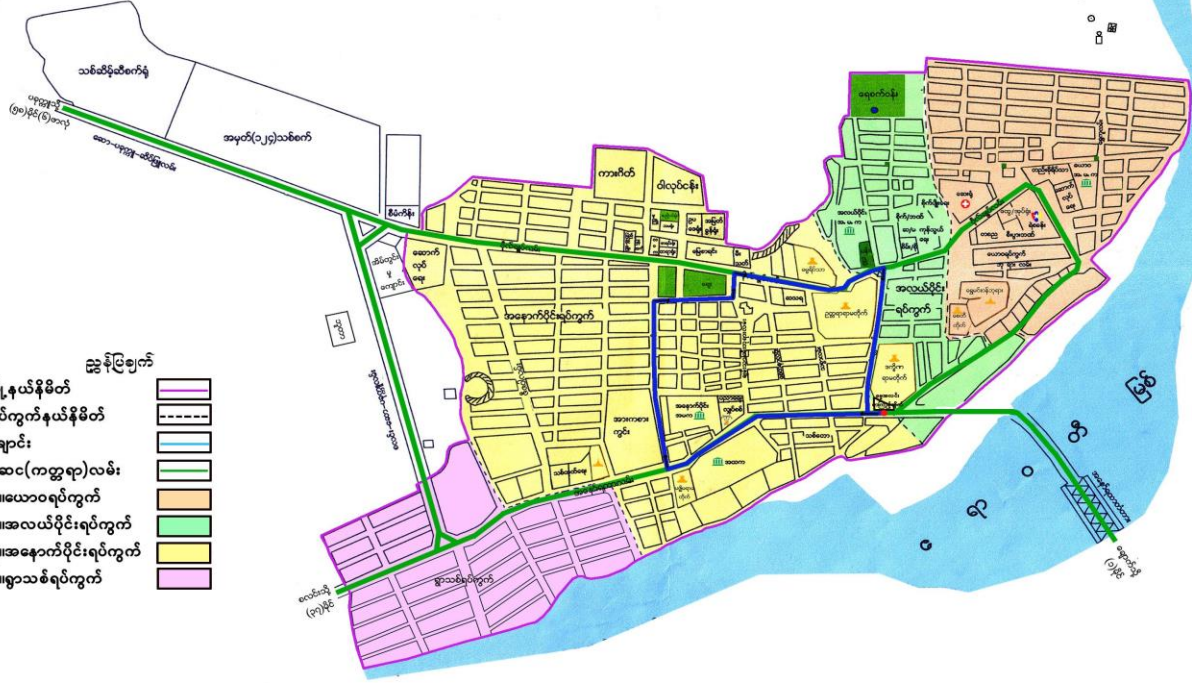
စဉ်	အကြောင်းအရာ	စာမျက်နှာ	
		မှ	ထိ
၃၂။	ဟိုတယ်နှင့်ခရီးသွားလုပ်ငန်း (က) ဟိုတယ်၊ မိုတယ်၊ အင်း၊ တည်းခိုခန်း (ခ) ကမ်းခြေ/ အပန်းဖြေနေရာ	၃၂	၃၂
		၃၃	၃၃
၃၃။	သမဝါယမအသင်းများ	၃၃	၃၃
၃၄။	စီးပွားရေးဆိုင်ရာ အခြေခံအဆောက်အဦများ (က) ကုမ္ပဏီ၊ ကုန်စည်ခိုင်၊ ပွဲရုံ၊ ဈေးနှင့်ကုန်တိုက်များ (ခ) ဘဏ်များ (ဂ) စတိုးဆိုင်နှင့်အရောင်းဆိုင်များ	၃၃	၃၆
		၃၇	၃၇
		၃၇	၃၇
၃၅။	စည်ပင်သာယာရေးလုပ်ငန်းများ (က) ဈေးလုပ်ငန်း (ခ) သောက်သုံးရေရရှိရေးလုပ်ငန်း (ဂ) သန့်ရှင်းရေးလုပ်ငန်း (ဃ) လမ်း၊ တံတားလုပ်ငန်း	၃၈	၃၈
		၃၈	၃၈
		၃၉	၃၉
		၃၉	၄၀
၃၆။	ပုံနှိပ်လုပ်ငန်းနှင့် မီဒီယာလုပ်ငန်းများ (က) ပုံနှိပ်လုပ်ငန်းနှင့် တေးသံသွင်း၊ ဗွီဒီယို (ခ) မီဒီယာလုပ်ငန်းများ	၄၀	၄၀
		၄၀	၄၀
၃၇။	ပြည်တွင်း အသားတင်ထုတ်လုပ်မှုနှင့်ဝန်ဆောင်မှု တန်ဖိုး	၄၁	၄၁
၃၈။	လူတစ်ဦးချင်းဝင်ငွေ	၄၁	၄၁
၃၉။	အသက်မွေးဝမ်းကြောင်းလုပ်ငန်းအလိုက် အလုပ်လုပ်သူဦးရေ	၄၂	၄၂
၄၀။	အလုပ်လုပ်နိုင်သူဦးရေနှင့် အလုပ်လက်မဲ့ဦးရေ	၄၂	၄၂

စဉ်	အကြောင်းအရာ	စာမျက်နှာ	
		မှ	ထိ
	အခန်း(၇) လူမှုရေးဆိုင်ရာအချက်အလက်များ		
၄၁။	ပညာရေးကဏ္ဍ (က) အဆင့်မြင့်ပညာ (ခ) အခြေခံပညာ (ဂ) မူလတန်းကြိုကျောင်း (ဃ) ဘုန်းတော်ကြီးသင်ပညာရေးကျောင်း (င) ကျောင်းနေအရွယ်ကလေးများ ကျောင်းအပ်နှံမှု (စ) တက္ကသိုလ်ဝင်တန်းအောင်မြင်မှု (ဆ) စာတတ်မြောက်မှု ရာခိုင်နှုန်း (ဇ) သင်ကြားမှု သင်ယူမှုအထောက်အကူပြုစာသင်ခန်းများဖွင့်လှစ်နိုင်မှု (ဈ) စာကြည့်တိုက်များဖွင့်လှစ်နိုင်မှု	၄၃ ၄၄ ၄၉ ၄၉ ၄၉ ၅၀ ၅၀ ၅၀ ၅၁	၄၃ ၄၈ ၄၉ ၄၉ ၄၉ ၅၀ ၅၀ ၅၁ ၅၁
၄၂။	ကျန်းမာရေးကဏ္ဍ (က) ဆေးရုံများ (ခ) ဆေးပေးခန်းများ (ဂ) ကျေးလက်ကျန်းမာရေးဌာန/ဌာနခွဲ (ဃ) ကျန်းမာရေးစောင့်ရှောက်မှု (င) ဒေသတွင်း အများဆုံးဖြစ်တတ်သောရောဂါများ (စ) HIV/ AIDS-ရောဂါ ဖြစ်ပွား/ သေဆုံးဦးရေ (ဆ) ကျန်းမာရေးဆိုင်ရာ အညွှန်းကိန်းများ	၅၂ ၅၂ ၅၃ ၅၅ ၅၅ ၅၅ ၅၅	၅၂ ၅၂ ၅၄ ၅၅ ၅၅ ၅၅ ၅၅

စဉ်	အကြောင်းအရာ	စာမျက်နှာ	
		မှ	ထိ
၄၃။	လူမှုရေးအသင်းအဖွဲ့များ		
	(က) INGO	၅၆	၅၆
	(ခ) NGO (ဦးရေ)	၅၆	၅၆
	(ဂ) အသင်းအဖွဲ့များ	၅၇	၆၄
၄၄။	အားကစားနှင့်ပျော်ဖြေရေးလုပ်ငန်းများ	၆၅	၆၅
	အခန်း(၈) ဘာသာရေးဆိုင်ရာအချက်အလက်များ		
၄၅။	ဗုဒ္ဓဘာသာဆိုင်ရာအဆောက်အဦများနှင့်သာသနာဝင်ပုဂ္ဂိုလ်များ		
	(က) သာသနိကအဆောက်အဦများ	၆၆	၆၆
	(ခ) ရဟန်းသံဃာနှင့်သီလရှင်များ	၆၆	၆၆
	(ဂ) ထင်ရှားသည့်ဘုရား၊ စေတီ၊ ပုထိုးများ	၆၆	၆၆
	(ဃ) ထင်ရှားသည့်ဘုန်းတော်ကြီးကျောင်းများ	၆၆	၆၆
၄၆။	အခြားဘာသာရေးအဆောက်အဦများ	၆၇	၆၇
၄၇။	သမိုင်းဝင်ထင်ရှားသောအဆောက်အဦနှင့်နေရာများ	၆၇	၆၇
	အခန်း(၉) ဒေသဖွံ့ဖြိုးရေးဆိုင်ရာအချက်အလက်များ		
၄၈။	ဒေသဖွံ့ဖြိုးရေးလုပ်ငန်းများဆောင်ရွက်နိုင်မှုအခြေအနေ		
	(က)ကျေးလက်ဒေသဖွံ့ဖြိုးတိုးတက်ရေးဦးစီးဌာနနှင့်ကျေးလက်လမ်းဦးစီးဌာနများမှဆောင်ရွက်သည့် လုပ်ငန်းများ	၆၈	၇၀

စဉ်	အကြောင်းအရာ	စာမျက်နှာ	
		မှ	ထိ
	(ခ)အစိုးရနှင့်ပြည်သူ့ဆောင်ရွက်သည့် ဒေသဖွံ့ဖြိုးရေးလုပ်ငန်းများ	၇၀	၇၀
၄၉။	မြို့ပြစီမံကိန်း(TownPlan)နှစ်(၃၀)အတွက်မြေအသုံးချ မှုဆိုင်ရာလျာထားမှု	၇၁	၇၁
	အခန်း(၁၀) အထွေထွေ		
၅၀။	အခြားတင်ပြလိုသောအချက်များ	၇၁	၇၁
၅၁။	နိဂုံး	၇၂	၇၂

မကွေးတိုင်းဒေသကြီး၊ပခုက္ကူခရိုင်၊ဆိပ်ဖြူမြို့အကွက်ချအညွှန်းပြမြေပုံ

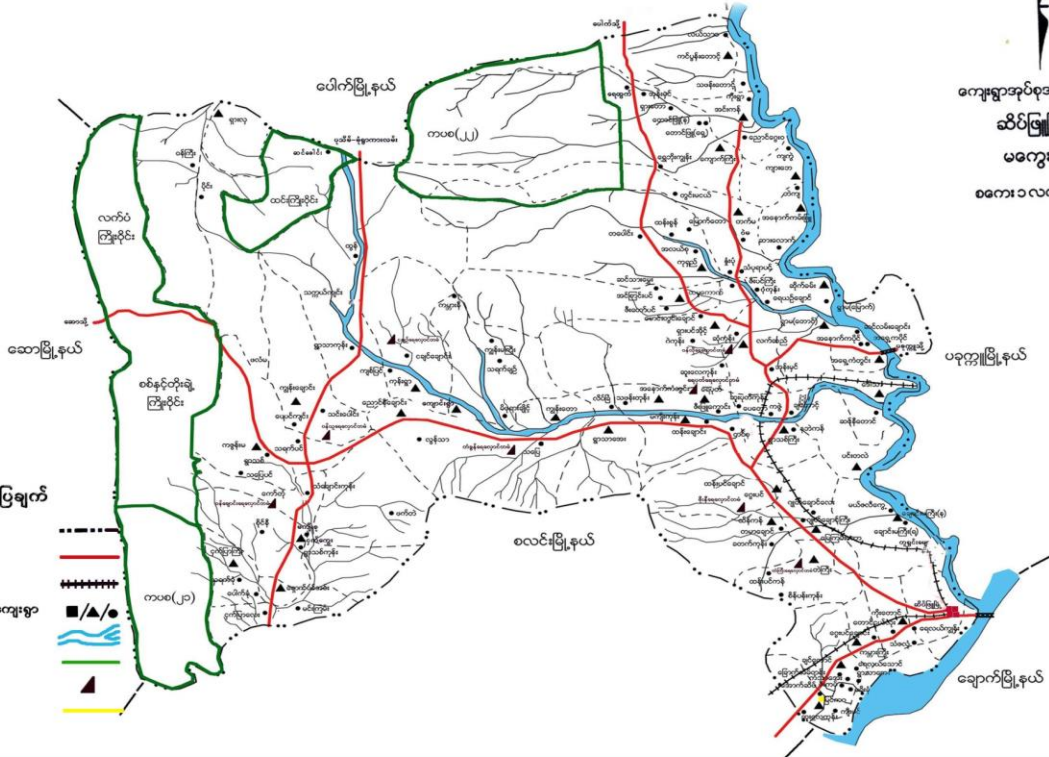


- မြို့နယ်နိမိတ်**
- ရပ်ကွက်နယ်နိမိတ်**
- ချောင်း**
- ပဆင(ကတ္တရာ)လမ်း**
- ၁။ယောဝရပ်ကွက်**
- ၂။အလယ်ပိုင်းရပ်ကွက်**
- ၃။အနောက်ပိုင်းရပ်ကွက်**
- ၄။ရှာသစ်ရပ်ကွက်**
- 
 - 
 - 
 - 
 - 
 - 
 - 
 - 

မကွေးတိုင်းဒေသကြီး၊ ပခုက္ကူခရိုင်၊ ဆိပ်ဖြူမြို့နယ် အခြေပြမြေပုံ



ကျေးရွာအုပ်စုအညွှန်းပြမြေပုံ
 ဆိပ်ဖြူမြို့နယ်
 မကွေးတိုင်း
 စကေး ၁ လက်မ = ၄ မိုင်

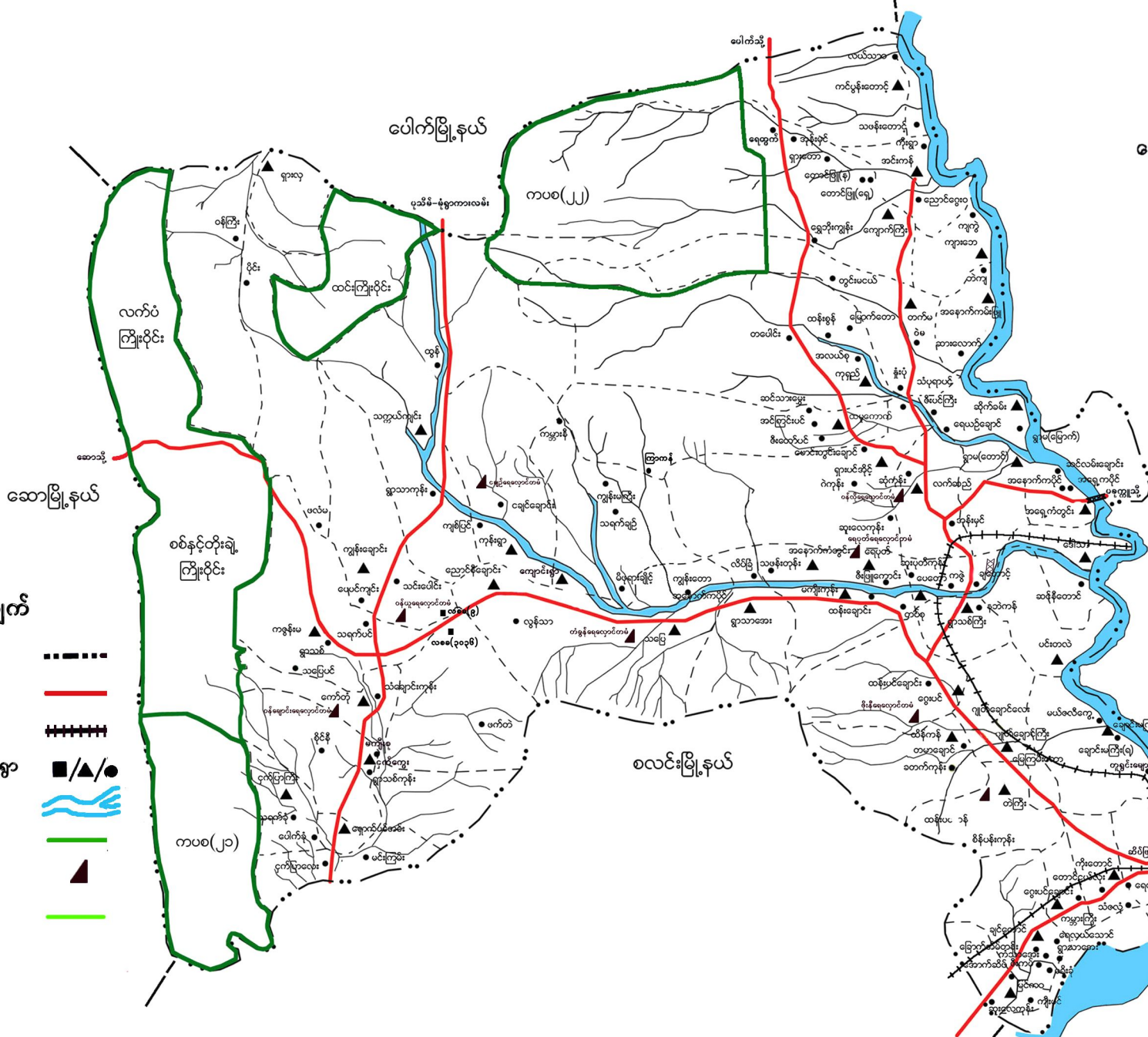


- ညွှန်းပြချက်**
- မြို့နယ်ခြား
 - ကားလမ်း
 - မီးရထားလမ်း
 - မြို့/ကျေးရွာအုပ်စု/ကျေးရွာ
 - မြစ်ချောင်း
 - သစ်တောကြီးရိုင်း
 - ဆည်/တာစာ
 - လျှပ်စစ်မြစ်ရောင်း

မကွေးတိုင်းဒေသကြီး၊ပခုက္ကူခရိုင်၊ဆိပ်ဖြူမြို့နယ်၊မြို့နယ်အညွှန်းပြမြေပုံ



ကျေးရွာအုပ်စုအညွှန်းပြမြေပုံ
 ဆိပ်ဖြူမြို့နယ်
 မကွေးတိုင်း
 စကေး ၁ လက်မ = ၄ မိုင်



ညွှန်ပြချက်

- မြို့နယ်ခြား: - - - - -
- ကားလမ်း: —————
- မီးရထားလမ်း: + + + + +
- မြို့/ကျေးရွာအုပ်စု/ကျေးရွာ: ■/▲/●
- မြစ်ချောင်း: ~~~~~
- သစ်တောကြီးပိုင်း: ————
- ဆည်/တာတမံ: ▲
- လျှပ်စစ်မြစ်ရေတင်: ————

ပခုက္ကူမြို့နယ်

ချောက်မြို့နယ်

စလင်းမြို့နယ်

ပေါက်မြို့နယ်

ဆောမြို့နယ်

စစ်နင့်တိုးချဲ့ကြီးပိုင်း

လက်ပံကြီးပိုင်း

ကပစ(၂၁)

ကပစ(၂၂)

ဆိပ်ဖြူမြို့နယ်ဒေသဆိုင်ရာအချက်အလက်များ

အခန်း(၁)

နိဒါန်းနှင့်ဒေသသမိုင်း

နိဒါန်း

၁။ အထွေထွေအုပ်ချုပ်ရေးဦးစီးဌာနသည် ပြည်ထဲရေးဝန်ကြီးဌာန လက်အောက်ရှိ ဌာနတစ်ခုဖြစ်ပြီး တရားဥပဒေစိုးမိုးရေးနှင့် ရပ်ရွာ အေးချမ်းသာယာရေး၊ နိုင်ငံတော်အစိုးရ၏မူဝါဒများ အကောင်အထည် ဖော်ရေး၊ ကောင်းမွန်သော အုပ်ချုပ်ရေးစနစ် ဖော်ဆောင်ရေး၊ ပြည်သူ ဗဟိုပြု ဒေသဖွံ့ဖြိုးရေးလုပ်ငန်းများ ဆောင်ရွက်ရေးဟူသော ရည်မှန်းချက် တာဝန်များကို အောင်မြင်အောင် ဆောင်ရွက်လျက်ရှိပါသည်။ အထွေထွေ အုပ်ချုပ်ရေးဦးစီးဌာနတွင် တာဝန်ထမ်းဆောင်ကြသည့် အဆင့်ဆင့်သော အရာထမ်း၊ အမှုထမ်းများသည် ရုံးချုပ်အဆင့်မှ အောက်ခြေ ရပ်ကွက်/ ကျေးရွာအုပ်စုအဆင့်အထိ အထွေထွေအုပ်ချုပ်ရေးဦးစီးဌာန ရုံးအသီးသီး တွင် တာဝန်ထမ်းဆောင်ကြရပြီး နိုင်ငံတော်အုပ်ချုပ်ရေး ယန္တရား ချောမွေ့စွာ လည်ပတ်ရေးတွင် ပါဝင်ဆောင်ရွက်ခြင်း၊ ဝန်ကြီးဌာန၏ ရည်မှန်းချက် တာဝန်များ၊ အခြားဝန်ကြီးဌာနမှ ပေးအပ်သော တာဝန်များ နှင့်ဒေသဆိုင်ရာအစိုးရအဖွဲ့များမှ ပေးအပ်သောလုပ်ငန်းတာဝန်များကို ကျေပွန်စွာ ထမ်းဆောင်နေကြရသည်ဖြစ်ရာ ဒေသဆိုင်ရာ အချက် အလက်များ ပြုစုထားရှိခြင်းသည် များစွာအရေးပါလာပါသည်။ ဒေသ ဆိုင်ရာအချက်အလက်များပြုစုခြင်းဖြင့် မိမိတို့၏ လုပ်ငန်းဆောင်ရွက်

ရာတွင် အထောက်အကူပြုသကဲ့သို့ ဌာနဆိုင်ရာအကြီးအကဲများ နယ်မြေ သို့ ကွင်းဆင်းရာတွင် နယ်မြေ၏အချက် အလက်များကို လွယ်ကူစွာ သိရှိ နိုင်မည်ဖြစ်ပါသည်။ ဤစာအုပ်သည် ဆိပ်ဖြူမြို့နယ်၏ ဒေသဆိုင်ရာ အချက်အလက်များကို ၂၀၂၂ ခုနှစ်၊ ဧပြီလမှမှ ၂၀၂၃ခုနှစ် ၊ မတ်လကုန် အထိ အချက်အလက်များနှင့်အညီ ပြုစုတင်ပြထားခြင်းဖြစ်ပါသည်။

ဒေသသမိုင်းအကျဉ်း

၂။ ဆိပ်ဖြူဆိုသည့် အမည်နာမပေးရခြင်းမှာ ဧရာဝတီမြစ်နှင့် ယောချောင်းတို့ဆုံရာတွင် တည်ရှိပြီး နွေရာသီဆိပ်ကမ်းတွင် ဖြူဖြူ ပွေးပွေးသဲသောင်ခုံများ ဖြစ်ပေါ်လေ့ရှိသဖြင့် “ဆိပ်ဖြူ”ဟု ခေါ်တွင် ခြင်းဖြစ်သည်ဟု ယူဆရပါသည်။ပုဂံခေတ် အနော်ရထာမင်း လက်ထက် ကတည်းက ဆိပ်ဖြူရွာသည် အတည်တကျ ရှိခဲ့ပြီးဖြစ်ပါသည်။ ဦးဖိုးကျား ရေးသားသော မြန်မာ့ဂုဏ်ရည်စာအုပ် စာမျက်နှာ(၅၆)၌ ဆိပ်ဖြူ - ချင်တောင်တွင် ငမှန်ကန် အကြောင်းဖော်ပြထားရာ တည်းခိုအိပ်ပြီးသော် ထိုရွာသူကြီးမ တစ်ဦးအိမ် ဆွမ်းခံလျှင်ဟု ပါရှိသဖြင့် ပုဂံခေတ်တွင် တည်ရှိပြီးဖြစ်ကြောင်း မှန်းဆရပါသည်။ ၁၈၈၅ ခုနှစ်တွင် ဆိပ်ဖြူမြို့ အကျယ်အဝန်းအားလုံးကို ပခုက္ကူခရိုင် စီရင်စု အောက်တွင် သွင်းခဲ့ပြီး မြို့နယ်အဖြစ်ဖွဲ့စည်း၍ ဇီးကပ်ရွာတွင် မြို့ပိုင်ရုံး ဖွင့်လှစ်ထားရှိခဲ့ပါသည်။ ၁၈၉၆ခုနှစ်တွင် မြို့ပိုင်ရုံးကို အောက်ဆိပ်ကျေးရွာတွင် ဖွင့်လှစ်ခဲ့ပါသည်။ ၁၉၀၁ခုနှစ်တွင် မြို့ပိုင်ရုံးအား ဆိပ်ဖြူမြို့သို့ ထပ်မံ ပြောင်းရွှေ့ခဲ့ပါသည်။

ပြည်ထဲရေးနှင့်သာသနာရေးဝန်ကြီးဌာန၏(၂၁.၇.၇၂)နေ့စွဲပါစာအမှတ် ၁၃၀/ ၁၀/စက်(၁)ဖြင့် ဖွဲ့စည်းခဲ့သော မြို့ဖြစ်ပါသည်။

အခန်း(၂)

ပထဝီဝင် အနေအထား

တည်နေရာနှင့်အကျယ်အဝန်း

၃။ ဆိပ်ဖြူမြို့နယ်သည် မြောက်လတ္တီတွဒ် (၂၀)ဒီဂရီ (၁၅) မိနစ်နှင့် (၂၁)ဒီဂရီ (၁၆)မိနစ်ကြား အရှေ့လောင်ဂျီတွဒ် (၉၄) ဒီဂရီ (၁၈)မိနစ်နှင့် ၉၄ ဒီဂရီ(၅၈) မိနစ် အကြားတွင် တည်ရှိပါသည်။ အရှေ့မှ အနောက်သို့ (၃၀)မိုင်နှင့် တောင်မှမြောက်သို့ (၁၆)မိုင် ရှည်လျား ပါသည်။ဆိပ်ဖြူမြို့နယ်နှင့်မြို့တို့၏ ဧရိယာ စတုရန်းမိုင်မှာ အောက်ပါ အတိုင်း ဖြစ်ပါသည်-

စဉ်	မြို့အမည်	မြို့ဧရိယာ စတုရန်းမိုင်	ကျေးရွာ အုပ်စု ဧရိယာ စတုရန်းမိုင်	မြို့နယ်ဧရိယာ စတုရန်းမိုင်
၁	ဆိပ်ဖြူ	၀.၅၁၇၂	၅၈၇.၆၆၂၈	၅၈၈.၁၈၀၀
	မြို့နယ်ချုပ်	၀.၅၁၇၂	၅၈၇.၆၆၂၈	၅၈၈.၁၈၀၀

နယ်နိမိတ်

၄။ ဆိပ်ဖြူမြို့နယ်၏အရှေ့ဘက်တွင်ချောက်မြို့နယ်၊ အနောက်ဘက်တွင်ဆောမြို့နယ်၊ တောင်ဘက်တွင် စလင်းမြို့နယ်နှင့်မြောက်ဘက်တွင်ပခုက္ကူမြို့နယ်၊ ပေါက်မြို့နယ်တို့နှင့် ထိစပ်လျက်ရှိပါသည်။

မြေမျက်နှာသွင်ပြင်

၅။ ဆိပ်ဖြူမြို့နယ်သည် ပင်လယ်ရေမျက်နှာပြင် အထက်(၂၁၅.၃)ပေအမြင့်တွင် တည်ရှိပါသည်။ မြေမျက်နှာပြင် ညီညာပြန့်ပြူးမှု နည်းပါးပြီး တောင်ကုန်းတောင်တန်း များပြားပါသည်။ မြို့နယ်အနောက်ဘက်ရှိ တောင်ကုန်းတောင်တန်းများသည် ပုံတောင်ပုံညာတောင်တန်းများနှင့် ဆက်စပ်လျက်ရှိပြီး အမြင့်ဆုံးတောင်တန်းသည် ပင်လယ်ရေမျက်နှာပြင်အထက် (၂၂၈၄)ပေရှိပါသည်။

ရေဆင်း

၆။ ဆိပ်ဖြူမြို့နယ်တွင် ဧရာဝတီမြစ်၏ အရှည်မိုင်(၁၂)မိုင်သည် မြောက်မှတောင်သို့ ဖြတ်သန်း စီးဆင်းပြီး ယောချောင်း(၃၆)မိုင်ခန့်၊ ချစ်ချောင်း(၂၇)မိုင်ခန့်၊ မွဲချောင်း(၁၂)မိုင်ခန့်၊ ဆူးလေကုန်းချောင်း(၄)မိုင်ခန့်ရှိသည့် ချောင်း(၄)ချောင်းရှိ၍ ယောချောင်းသည် မြောက်မှတောင်သို့ စီးဆင်းကာ ဧရာဝတီမြစ်ထဲသို့ ပေါင်းဆုံသွားပါသည်။

ပင်လယ်ရေမျက်နှာပြင်အထက်အမြင့်

၇။ ဆိပ်ဖြူမြို့နယ်သည် ပင်လယ်ရေမျက်နှာပြင် အထက်(၂၁၅.၃)ပေအထက်တွင် တည်ရှိပါသည်။

အခန်း(၃)

ရာသီဥတုနှင့် သဘာဝပတ်ဝန်းကျင်

ရာသီဥတု

၈။ ဆိပ်ဖြူမြို့နယ်သည် ပူအိုက်စွတ်စိုသော ရာသီဥတုဖြစ်ပြီး၊ အမြင့်ဆုံး အပူချိန်(၄၂°C)နှင့် အနိမ့်ဆုံး အပူချိန်မှာ(၁၂ °C) ဖြစ်ပါသည်။ နှစ်အလိုက် ဖြစ်ပေါ်ခဲ့သော မိုးရေချိန်နှင့်အပူချိန်မှာ တစ်ဖက်ပါအတိုင်း ဖော်ပြပါသည်-

စဉ်	ခုနှစ်	မိုးရေချိန်		အပူချိန်	
		မိုးရွာရက်	စုစုပေါင်း	နေရာသီ	ဆောင်းရာသီ
			မိုးရေချိန် (လက်မ)	(.C)	(.C)
			အမြင့်ဆုံး	အနိမ့်ဆုံး	
၁	၂၀၁၈	၄၈	၂၆.၉၄	၃၉	၁၆
၂	၂၀၁၉	၃၅	၂၇.၅၅	၄၂	၁၃
၃	၂၀၂၀	၃၆	၂၆.၃၁	၄၂	၁၅
၄	၂၀၂၁	၄၉	၃၁.၉၉	၄၁	၁၆
၅	၂၀၂၂	၄၂	၃၄.၆၇	၄၁	၂၁
၆	၂၀၂၃	-	-	၃၃	၁၃

သဘာဝပေါက်ပင်များ

၉။ ဆိပ်ဖြူမြို့နယ်အတွင်း ပေါက်ရောက်သည့် သဘာဝပင်များ မှာ သန်း၊ ဒဟတ်၊ ရုန်း၊ တယ်၊ သစ်ယာ၊ ပျဉ်းကတိုး၊ နဘဲ၊ ထောက်ကြန့်၊ ရှား၊ အင်ကြင်း၊ ဖန်ခါး၊ ထန်း၊ ကုက္ကို၊ မန်ကျည်း၊ တမာ၊ ထနောင်းပင်၊ လွန်ဖို၊ မျှင်ဝါးများ ပေါက်ရောက်ပါသည်။

တောရိုင်းတိရစ္ဆာန်များ

၁၀။ ဆိပ်ဖြူမြို့နယ်အတွင်း တွေ့ရသော တောရိုင်းတိရစ္ဆာန်များ မှာ ဂျီ၊ ယုန်၊ ဖွတ်၊ တောဝက်၊ ကုန်းလိပ်၊ တောကြောင်၊ မြွေအမျိုးမျိုး တို့ဖြစ်ပါသည်။

သဘာဝပတ်ဝန်းကျင်လက်ရှိအခြေအနေ

၁၁။ ဆိပ်ဖြူမြို့နယ်ရှိ သဘာဝပတ်ဝန်းကျင် တောတောင်များသည် နှစ်စဉ် ဖေဖော်ဝါရီလမှဇွန်လအထိ ခြောက်သွေ့လျက်ရှိပြီး ချောင်းများ သည်လည်း မိုးတွင်းကာလတွင်သာ ချောင်းရေများ စီးဆင်းလျက် နှစ်စဉ် ဒီဇင်ဘာလမှစတင်ကာ ရေးခမ်းခြောက်လျက်ရှိပါသည်။

မြို့နယ်တွင် သစ်တောဖုန်းလွှမ်းမှု ဧရိယာ (၁၄၂၀၇၁)၊ (၃၇.၇၄%) ရှိပြီး၊ သစ်တောကြိုးဝိုင်းဧရိယာ(၄၂၈၇၀.၈၉)ဧကရှိပါသည်။သစ်တော ကြိုးဝိုင်း(၃)ခု ရှိပါသည်။

သဘာဝပတ်ဝန်းကျင်ထိန်းသိမ်းရေးလုပ်ငန်းများ

၁၂။ ဆိပ်ဖြူမြို့နယ်တွင် သဘာဝပတ်ဝန်းကျင် ထိန်းသိမ်းရေးအတွက် ကြိုးဝိုင်းသစ်တော(၄၂၈၇၀.၈၉)ဧက၊ ကြိုးပြင်သစ်တော(၂၇၃၂၆.၆၈)ဧက တို့ကို ထိန်းသိမ်းလျက်ရှိပါသည်။ သစ်တောဦးစီးဌာနမှ ကျေးရွာ ပိုင်ထင်း စိုက်ခင်း(၅၀)ဧက၊ စိမ်းစိုဦးစီးဌာနမှကျေးရွာပိုင် ထင်းစိုက်ခင်း(၇၅)ဧက တည်ထောင်လျက်ရှိပါသည်။

သဘာဝဘေးအန္တရာယ်ကျရောက်မှု

၁၃။ ဆိပ်ဖြူမြို့နယ်သည် ပခုက္ကူခရိုင်အတွင်းတွင် တည်ရှိပြီး သဘာဝဘေးအန္တရာယ်ကျရောက်လေ့ရှိပါသည်။ ဆိပ်ဖြူမြို့နယ်အတွင်း ဧရာဝတီမြစ်၏ စိုးရိမ်ရေမှတ် (၁၄၅၀)စင်တီမီတာဖြစ်ပါသည်။ ဆိပ်ဖြူမြို့နယ်အတွင်း သဘာဝဘေးအန္တရာယ်ကျရောက်မှုမှာ ၂၀၂၂ခုနှစ်၊ ဧပြီလမှ ၂၀၂၃ခုနှစ်၊ မတ်လအထိ မီးဘေး(၁)ကြိမ် ရင်ဆိုင်ကြုံတွေ့ခဲ့ရပြီး ပျက်စီးဆုံးရှုံးမှုမှာ အောက်ပါအတိုင်းဖြစ်ပါသည်-

စဉ်	အနိမ့်အစား	ဖြစ်ပွားကြိမ်	သေ/ဈာန်ရေ	အဆောက်အအုံပျက်စီးမှု	ဆုံးရှုံးမှုတန်ဖိုး (ကျပ်သိန်း)
၁	လေဘေး	-	-	-	-
၂	မီးဘေး	၁	-	၁	၃၂၀၀၀၀
၃	ရေဘေး	-	-	-	-
ပေါင်း		၁	-	၁	၃၂၀၀၀၀

အခန်း(၄)

လူဦးရေဆိုင်ရာအချက်အလက်များ

နေထိုင်သည့်တိုင်းရင်းသားလူမျိုးစုများ

၁၄။ ဆိပ်ဖြူမြို့နယ်အတွင်း ၂၀၂၃ခုနှစ်၊ မတ်လအထိ နေထိုင်ကြသော တိုင်းရင်းသားလူမျိုးစုများမှာ အောက်ပါအတိုင်း ဖြစ်ပါသည်-

စဉ်	လူမျိုး	နေထိုင်သည့် လူဦးရေ	မြို့နယ် လူဦးရေ	မြို့နယ်လူဦးရေ၏ ရာခိုင်နှုန်း
၁	ကချင်	-	-	-
၂	ကယား	-	-	-
၃	ကရင်	-	-	-
၄	ချင်း	၁၁၈	၁၁၃၈၃၆	၀.၁၀%
၅	မွန်	-	-	-
၆	ဗမာ	၁၁၃၆၇၁	၁၁၃၈၃၆	၉၉.၈၅%
၇	ရခိုင်	-	-	-
၈	ရှမ်း	-	-	-
၉	ပဲခူး	-	-	-
၁၀	ဇန	-	-	-
၁၁	တောင်ငူ	-	-	-
၁၂	ပဲခူး	-	-	-
၁၃	စသည့်	-	-	-
	မြို့နယ်ချုပ်	၁၁၃၇၈၉	၁၁၃၈၃၆	၉၉.၉၅%

မှတ်ချက်။ ဆိပ်ဖြူမြို့နယ်အတွင်းနိုင်ငံခြားသား(၄၇)ဦးနေထိုင်ပါသည်။

အိမ်ခြေ၊ အိမ်ထောင်စု၊ လူဦးရေ

၁၅။ ဆိပ်ဖြူမြို့နယ်၏ ၂၀၂၃ ခုနှစ် မတ်လအထိ လူဦးရေမှာ အောက်ပါအတိုင်း ဖြစ်ပါသည်-

(က) အိမ်ခြေ/အိမ်ထောင်စု

စဉ်	အကြောင်းအရာ	အိမ်ခြေ	အိမ်ထောင်စု	ရိပ်တွက်	ကျေးရွာအုပ်စု	ကျေးရွာ
၁	မြို့နေ	၁၉၉၈	၁၉၉၂	၄	-	-
၂	ကျေးလက်နေ	၂၁၉၀၄	၂၁၆၁၇	-	၄၂	၁၄၀
	မြို့နယ်ချုပ်	၂၃၉၀၂	၂၃၆၀၉	၄	၄၂	၁၄၀

(ခ) လူဦးရေ

စဉ်	အကြောင်းအရာ	အသက်(၁၈)			အသက်(၁၈)			စုစုပေါင်း		
		ဌား	မ	ပေါင်း	ဌား	မ	ပေါင်း	ဌား	မ	ပေါင်း
၁	မြို့နေ	၃၀၇၃	၃၈၈၅	၆၉၅၈	၁၀၅၀	၁၁၂၅	၂၁၇၅	၄၁၂၃	၅၀၁၀	၉၁၃၃
၂	ကျေးလက်နေ	၃၄၆၄၆	၃၉၇၂၈	၇၄၃၇၄	၁၅၃၁၁	၁၅၀၁၈	၃၀၃၂၉	၄၉၉၅၇	၅၄၇၄၆	၁၀၄၇၀၃
	မြို့နယ်ချုပ်	၃၇၇၁၉	၄၃၆၁၃	၈၁၃၃၂	၁၆၃၆၁	၁၆၁၄၃	၃၂၅၀၄	၅၄၀၈၀	၅၉၇၅၆	၁၁၃၈၃၆

လူဦးရေတိုးနှုန်းနှင့်ကျားမအချိုး

၁၆။ ဆိပ်ဖြူမြို့နယ်၏ ၂၀၂၃ခုနှစ်၊ မတ်လကုန်အထိ လူဦးရေတိုးနှုန်း ကျား၊ မ အချိုးမှာအောက်ပါအတိုင်း ဖြစ်ပါသည်-

(က) လူဦးရေတိုးနှုန်းနှင့်ကျားမအချိုး

စဉ်	မြို့နယ်	ယခင်နှစ် လူဦးရေ	ယခုနှစ် လူဦးရေ	ပိုင်းလ ဦးရေ	ပိုင်းနှုန်း	ဌာန /မအချိုး		
						ဌာန	မ	အချိုး
၁	ဆိပ်ဖြူ	၁၁၃၇၆၅	၁၁၃၈၃၆	(+)၇၁	၀.၀၆၂	၅၄၀၈၀	၅၉၇၅၆	၁:၁၀
မြို့နယ်ချုပ်		၁၁၃၇၆၅	၁၁၃၈၃၆	(+)၇၁	၀.၀၆၂	၅၄၀၈၀	၅၉၇၅၆	၁:၁၀

(ခ) မွေးဖွား၊သေဆုံး၊ပြောင်းဝင်၊ပြောင်းထွက်လူဦးရေ

စဉ်	မြို့နယ်	မူလ လူဦးရေ	ဖားဖား ဦးရေ	သေဆုံး ဦးရေ	မျှ ဝင်ဝင် ဦးရေ	မျှ ဝင်ထွက် ဦးရေ	လက်ကျန် လူဦးရေ
၁	ဆိပ်ဖြူ	၁၁၃၇၆၅	၄၇၆	၃၆၆	၇၆	၁၁၅	၁၁၃၈၃၆
မြို့နယ်ချုပ်		၁၁၃၇၆၅	၄၇၆	၃၆၆	၇၆	၁၁၅	၁၁၃၈၃၆

ကိုးကွယ်သည့်ဘာသာအလိုက် လူဦးရေ

၁၇။ ဆိပ်ဖြူမြို့နယ်တွင် နေထိုင်ကြသူများ၏ ကိုးကွယ်သည့် ဘာသာအလိုက် လူဦးရေမှာ အောက်ပါအတိုင်းဖြစ်ပါသည်-

စဉ်	မြို့နယ်	ဗုဒ္ဓဘာသာ	ခရစ်ယာန်	ဟိန္ဒူဘာသာ	အစ္စလာမ်ဘာသာ	နတ်	အခြား	ဆင်း
၁	ဆိပ်ဖြူ	၁၁၃၇၅၇	၃၂	၁၆	၃၁	-	-	၁၁၃၈၃၆
	မြို့နယ်စုစုပေါင်း	၁၁၃၇၅၇	၃၂	၁၆	၃၁	-	-	၁၁၃၈၃၆

နိုင်ငံခြားသားများနေထိုင်မှု

၁၈။ ဆိပ်ဖြူမြို့နယ်အတွင်း နိုင်ငံခြားသားများနေထိုင်သူဦးရေမှာ အောက်ပါအတိုင်းဖြစ်ပါသည်-

စဉ်	မြို့နယ်	နိုင်ငံခြားသားလူမျိုး	နေထိုင်ဦးရေ	မြို့နယ်လူဦးရေ	မြို့နယ်လူဦးရေ၏ရာခိုင်နှုန်း
(က)	ဆိပ်ဖြူ	အိန္ဒိယ	၄၇	၁၁၃၈၃၆	၀.၀၄%
	မြို့နယ်ချုပ်	အိန္ဒိယ	၄၇	၁၁၃၈၃၆	၀.၀၄%

အခန်း(၅)

အုပ်ချုပ်ရေးဆိုင်ရာအချက်အလက်များ

အုပ်ချုပ်ရေးနယ်မြေဖွဲ့စည်းမှု

၁၉။ ဆိပ်ဖြူမြို့နယ်၏ အုပ်ချုပ်ရေးနယ်မြေ ဖွဲ့စည်းမှုမှာ အောက်ပါအတိုင်းဖြစ်ပါသည်-

စဉ်	မြို့နယ်	ရပ်ကွက်	ကျေးရွာအုပ်စု	ကျေးရွာ
၁	ဆိပ်ဖြူ	၄	၄၂	၁၄၀
	မြို့နယ်စုစုပေါင်း	၄	၄၂	၁၄၀

ရွေးကောက်ပွဲဆိုင်ရာကိစ္စရပ်များ

၂၀။ ဆိပ်ဖြူမြို့နယ်၏ ရွေးကောက်ပွဲဆိုင်ရာ ကိစ္စရပ်များအား အောက်ပါ အတိုင်း ဖော်ပြအပ်ပါသည်-

(က) **မြို့နယ်ရွေးကောက်ပွဲကော်မရှင်အဖွဲ့ခွဲအဖွဲ့ဝင်စာရင်း**

စဉ်	အမည်	အလုပ်အကိုင်	တာဝန်
၁			ဥက္ကဋ္ဌ
၂			အဖွဲ့ဝင်
၃			အဖွဲ့ဝင်
၄			အဖွဲ့ဝင်
၅			အဖွဲ့ဝင်
၆			အဖွဲ့ဝင်
၇	ဦးအေးပိုင်	ထွေ/အုပ်	အဖွဲ့ဝင်
၈	ဒေါ်နန္ဒာလှိုင်	ပြန်/ဆက်	အဖွဲ့ဝင်
၉	ဦးဇော်မင်းနိုင်	စိုက်ပျိုးရေး	အဖွဲ့ဝင်
၁၀	ဦးကိုလေးအောင်	လဝက	အဖွဲ့ဝင်
၁၁	ဦးမြင့်ဦး	ပညာရေး	အဖွဲ့ဝင်
စဉ်	အမည်	အလုပ်အကိုင်	တာဝန်
၁၂	ဒေါက်တာခင်မောင်ကြည်	ကျန်းမာရေး	အဖွဲ့ဝင်
၁၃	ဒေါ်ဆုမြတ်ဝေ	ဥပဒေ	အဖွဲ့ဝင်
၁၄	ဒေါ်ခင်ချိုသက်	စာရင်းစစ်	အဖွဲ့ဝင်
၁၅	ဦးမင်းစည်သူ	စည်ပင်	အဖွဲ့ဝင်
၁၆	ဒေါ်ဝေဖြူပိုင်	ရွေး/ကော်	အတွင်းရေးမှူး

မှတ်ချက်။ အမှတ်စဉ်(၁)မှ(၆)အထိအများယုံကြည်လေးစားခြင်းခံရသည့် ပုဂ္ဂိုလ်(၆)ဦးခန့်ထားနိုင်ရေး တင်ပြထားလျှက်ရှိပါသည်။

(ခ) ဆန္ဒမဲပေးပိုင်ခွင့်ရှိသူဦးရေ

စဉ်	မြို့နယ်	မြို့နယ်လူဦးရေ	ကျား	မ	ပေါင်း
၁	ဆိပ်ဖြူ	၁၁၃၈၃၆	၄၀၃၅၀	၄၆၂၄၅	၈၆၅၉၅
	မြို့နယ်ချုပ်	၁၁၃၈၃၆	၄၀၃၅၀	၄၆၂၄၅	၈၆၅၉၅

(ဂ) နိုင်ငံရေးပါတီများ

စဉ်	ပါတီ	ဥက္ကဋ္ဌ	အတွင်း ရေးမှူး	အမှု ဆောင် ဦးရေ	ပါတီ ဝင် ဦးရေ
၁	-	-	-	-	-
	စုစုပေါင်း	-	-	-	-

မှတ်ချက်။ NLD/UBPပါတီရုံးများသည်ယာယီရုံးပိတ်ထားပြီးရုံးဖွင့်လှစ်မှုမရှိသေးပါ။
တစ်ည/ ပြည်ခိုင်ဖြိုးပါတီများ၏ ပါတီဆိုင်ရာ အချက်အလက်များ
ပြောင်းလဲ မှုမရှိပါ။

(ဃ) ရွေးချယ်ခံရသော လွှတ်တော်ကိုယ်စားလှယ်များ

စဉ်	လွှတ်တော်ကိုယ်စား လှယ်အမည်	ပါတီ/ တသီးပုဂ္ဂလ အမည်	လွှတ်တော် အမည်
၁	-	-	-
၂	-	-	-
၃	-	-	-

အခန်း(၆)

စီးပွားရေးဆိုင်ရာအချက်အလက်

စီးပွားရေးဆိုင်ရာ ခြုံငုံသုံးသပ်ချက်

၂၁။ ဆိပ်ဖြူမြို့နယ်သည် မြန်မာနိုင်ငံ၏ အောက်ပိုင်းတွင် တည်ရှိပြီး စီးပွားရေးအရ အချက်အခြာကျသောဒေသ တစ်ခုဖြစ်ပါသည်။ ဆိပ်ဖြူမြို့နယ်အတွင်းရှိ ဒေသခံပြည်သူလူထုသည် စိုက်ပျိုးရေးလုပ်ငန်းကို စီးပွားဖြစ်အဓိက လုပ်ကိုင်ဆောင်ရွက်ကြပါသည်။ ဆိပ်ဖြူမြို့နယ်သည် ကုန်းလမ်း၊ ရေလမ်းများဆုံရာ / လမ်းမပေါ်တွင် တည်ရှိ၍ လမ်းပန်းဆက်သွယ်ရေး ကောင်းမွန်သော ဒေသဖြစ်ပါသည်။ ဆိပ်ဖြူမြို့နယ်၏ အဓိကထွက်ကုန်မှာ ကြက်သွန်နီဖြစ်ပြီး အခြားထွက်ကုန်များမှာ စပါး၊မြေပဲ၊ နှမ်း၊ပဲတီစိမ်း၊ကုလားပဲ စသည်တို့ဖြစ်ပါသည်။ထွက်ကုန်များကိုရန်ကုန်တိုင်း ဒေသကြီးသို့ အများဆုံးတင်ပို့ ရောင်းချပါသည်။

မြေအသုံးချမှု

၂၂။ ဆိပ်ဖြူမြို့နယ်၏ မြေအမျိုးအစားအလိုက် အသုံးချထားသည့် ဧကအား အောက်ပါအတိုင်းဖော်ပြအပ်ပါသည်-

စဉ်	မျှ အစိုးအစား	ဧရိယာ (ဧက)
၁	အသား တင်စိုက်ဖွဲ့ခြင်း ဧရိယာ ဆင်း	၈၀၅၉၀
	(က) လယ်အုပ် ဧရိယာ	၁၄၈၄၉
	(ခ) ယာ အုပ်	၆၁၈၄၈
	(ဂ) ဂိုဏ်း/ရွာနားအုပ်	၃၇၇၂
	(ဃ) ဥယျာဉ်အုပ်	၁၂၁
	(င) ဝိန	-
၂	လုပ်ထမ်း မြေ ဧရိယာ ဆင်း	၃
	(က) လယ်အုပ် ဧရိယာ	-
	(ခ) ယာ အုပ်	၃
	(ဂ) ဂိုဏ်း/ရွာနားအုပ်	-
	(ဃ) ဥယျာဉ်အုပ်	-
	(င) ဝိန	-
၃	ထူးရှာကံအုပ်	-
၄	စက်မှုလုပ်ငန်းသုံးအုပ်	၄၃၇၄၆
၅	မြို့အုပ်	၃၃၁
၆	ရွာအုပ်	၃၉၆၅
၇	အခြားအုပ်	၁၄၈၆
၈	ကြေးဝိုင်း/ကြေးပြင်ကမ္ဘာ ဂွယ်တော ဧရိယာ	၇၀၁၉၈
၉	တောဝိုင်း	၈၅၅၆၂
၁၀	အုပ်စိုက်	၆၆၅၀၃
၁၁	စိုက်ဖွဲ့ခြင်းမပြုနိုင်သော ဧရိယာ	၂၄၀၅၃
	စုစုပေါင်း	၃၇၆၄၃၇

ဆည်မြောင်းတာဝန်များနှင့် ဆည်ရေသောက်ဧရိယာ

၂၃။ ဆိပ်ဖြူမြို့နယ်ရှိ ဆည်မြောင်းတာဝန်များနှင့်ဆည်ရေသောက် ဧရိယာမှာ အောက်ပါအတိုင်း ဖော်ပြအပ်ပါသည်-

(က) ကိုယ့်အားကိုယ်ကိုးဆည်များ

စဉ်	ဆည် အမည်	ဆည် အမျိုးအစား	ရေဝင်ဆုံမှု (ကုဗပေ)	အကျိုးပြု ဧက
	-	မရှိပါ	-	-
	မြို့နယ်ချုပ်	-	-	-

(ခ) မြစ်ရေတင်စီမံကိန်းများ

စဉ်	စီမံကိန်းအမည်	တည်နေရာ	အကျိုး ပြုဧက	မှတ် ချက်
၁	ဆိပ်ဖြူ-အောက်ဆိပ် လျှပ်စစ်မြစ်ရေတင် စီမံကိန်း	အောက်ဆိပ် ကျေးရွာ	၁၅၀၀	-
	မြို့နယ်ချုပ်		၁၅၀၀	

(ဂ) တာဝန်များ/ရေထိန်းတံခါး

စဉ်	တာဝန်/ရေထိန်းတံခါး			ကာကွယ် သည့် မြစ်/ချောင်း	အကျိုး ပြု ဧက
	အမည်	အမျိုးအစား	အရှည် (ပေ)		
	-	မရှိပါ	-	-	-
	မြို့နယ်ချုပ်				

စိုက်ပျိုးရေးလုပ်ငန်း

၂၄။ ဆိပ်ဖြူမြို့နယ်၏စိုက်ပျိုးရေးလုပ်ငန်းဆောင်ရွက်နိုင်မှု အခြေအနေ မှာ တစ်ဖက်ပါအတိုင်းဖြစ်ပါသည်-

(က) အဓိကသီးနှံ(၁၀)မျိုး စိုက်ပျိုးထုတ်လုပ်မှု

စဉ်	သီးနှံ အမည်	၂၀၂၂-၂၀၂၃ လျာထားဧက		၂၀၂၂-၂၀၂၃ ခုနှစ်			
				စိုက်	ရိတ်	နှုန်း	အထွက် (တင်း)
၁	စပါးပေါင်း	နွေ	၂၂၆	-	-	-	-
		မိုး	၁၀၂၀၀	၁၀၂၀၀	၁၀၂၀၀	၇၁.၂၃	၇၂၆၅၄၆
၂	မြေပဲ	မိုး	၁၁၄၉၂	၁၁၄၉၃	၁၁၄၉၃	၄၈.၁၃	၅၅၃၁၁၁
		ဆောင်း	၃၁၂၉	၁၀၇၀	၁၀၇၀	၅၇.၃၅	၆၁၃၆၅
၃	နှမ်း	မိုး	၄၅၆	၄၆၄	၄၆၄	၅.၆၁	၂၆၀၃
		ဆောင်း	၂၅၄၃	၂၅၈၂	၂၅၈၂	၅.၉၆	၁၅၃၈၉
		နွေ	၁၁၀	၇၃	-	-	-
၄	နေကြာ	မိုး	၂၉၂၀	၁၂၁၃	၁၂၁၃	၁၃.၀၅	၁၅၈၃၀
		ဆောင်း	၉၉၆၃	၇၅၈၅	၇၅၈၅	၂၄.၈၆	၁၈၈၅၆၃
		နွေ	-	၅၇	-	-	-
၅	မတ်ပဲ	-	-	-	-	-	-
၆	ပဲတီစိမ်း	မိုး	၁၃၄၀၂	၁၅၄၇၆	၁၅၄၇၆	၁၁.၂၇	၁၇၄၄၁၅
		ဆောင်း	၂၁၅၃	၁၅၄၃	၁၅၄၃	၁၁.၈၃	၁၈၂၅၄
၇	ပဲစင်းငုံ	-	၁၃၃၅	၁၃၂၅	၁၃၂၅	၁၇.၉၀	၂၃၇၂၁
၈	ဝါ ပေါင်း	-	၃၆၂၉	၂၃၃	၂၃၃	၄၃၈.၅၉	၁၀၂၁၉၂
၉	အစေ့ထုတ် ပြောင်း	-	-	-	-	-	-

(ခ) နှစ်ရှည်သီးနှံစိုက်ပျိုးမှုအခြေအနေ

စဉ်	သီးနှံအမည်	စိုက် (ဧက)	ရိတ် (ဧက)	အထွက်နှုန်း (ပိဿာ)	အထွက်ပေါင်း (ပိဿာ)
၁	လျှော်ဖြူ	၁၉၇	၇	၃၇၀.၂၉	၂၅၉၂
မြို့နယ်ချုပ်		၁၉၇	၇	၃၇၀.၂၉	၂၅၉၂

(ဂ) အခြားဈေးကွက်ဝင်သီးနှံများစိုက်ပျိုးထုတ်လုပ်မှု

စဉ်	သီးနှံအမည်	စိုက်ဧက	ရိတ်ဧက	အထွက်နှုန်း	အထွက် ပေါင်း
၁	ရွှေနှမ်း	၇၃	-	-	-
မြို့နယ်ချုပ်		၇၃	-	-	-

(ဃ) လယ်ယာသုံးစက်ကိရိယာ သုံးစွဲမှုအခြေအနေ

စဉ်	အစိုးရ							ပုဂ္ဂလိက						
	လယ် ထွန် စက်	လက် တွန်း ထွန် စက်	မျိုး စေ့ ချ စက်	Combine Harvester	ရိတ် သိမ်း စက်	ချွေ လှေ့ စက်	ရေ စုပ် စက်	လယ် ထွန် စက်	လက် တွန်း ထွန် စက်	မျိုး စေ့ ချ စက်	Combine Harvester	ရိတ်သိမ်း စက်	ချွေလှေ့ စက်	ရေ စုပ်စက်
၁	-	-	-	-	-	-	-	၅၃	၃၃	၁၂	-	-	-	၂၅၅

(င) လယ်ယာသုံးထယ်၊ထွန်နှင့်ကျွဲ၊နွားကောင်ရေ

စဉ်	ထယ်အရေအတွက်	ထွန်အရေအတွက်	ကျွဲ၊နွားကောင်ရေ	နွားကောင်ရေ
၁	၆၄၆၁	၉၈၆၈	၁၈၅၁	၁၄၈၇၅

(စ) ဒေသတွင်း ဆန်ဖူလုံမှုရာခိုင်နှုန်း

စဉ်	အကြောင်းအရာ	ရေတွက်ပုံ	၂၀၂၁-၂၂ ခုနှစ်	၂၀၂၂-၂၃ ခုနှစ်	မှတ်ချက်
၁	လူဦးရေ	ဦး	၁၁၃၇၆၅	၁၁၃၈၃၆	
၂	လူတစ်ဦးတစ်နှစ်စားသုံးမှု				
	- ကျေးလက်နေ	တင်း	၁၀၄၆၂၉	၁၀၄၇၀၃	
	- မြို့နေ	တင်း	၉၁၃၆	၉၁၃၃	
၃	ဝမ်းစာလိုအပ်ချက်	တင်း	၁၆၇၉၀၆၇	၁၅၁၄၂၉၂	
၄	စပါးစိုက်ဧကပေါင်း	ဧက	၁၀၅၂၆	၁၀၄၂၆	
	-အထွက်နှုန်း	တင်း	၇၁.၉၇	၅၉.၀၁	
	-အထွက်တင်း	တင်း	၇၅၇၅၆၆	၇၅၉၆၂၄	
၅	လာမည့်နှစ်စပါးစိုက် ဧက	ဧက	၁၀၂၀၀	၁၀၄၅၁	
၆	ချန်လှုပ်ရမည့်တင်း	တင်း	၅၂၆၃၀	၅၂၁၃၀	
၇	အသုံးပြုတင်း	တင်း	၁၇၃၁၆၉၇	၁၇၃၂၂၇၁	
၈	ပိုလျှံမှု	တင်း	(-)၇၉၄၁၃၁	(-)၁၁၁၇၀၂၇	
၉	ဝမ်းစာကျန်ရှိမှု	တင်း	၇၀၄၉၃၆	၇၀၆၈၉၆	
၁၀	ဖူလုံမှု	%	၄၃.၇၅	၄၈.၄၇	

(ဆ) ဒေသတွင်းဆီဖူလုံမှုရာခိုင်နှုန်း

စဉ်	အကြောင်းအရာ	ရေတွက်ပုံ	၂၀၂၁-၂၀၂၂ ခုနှစ်	၂၀၂၂-၂၀၂၃ ခုနှစ်	မှတ်ချက်
၁	လူဦးရေ	ဦး	၁၁၃၇၆၅	၁၁၃၈၃၆	
၂	လူတစ်ဦးတစ်နှစ်စားသုံးမှု	ပိဿာ	၆.၀၀	၆.၀၀	
	ဝမ်းစာလိုအပ်ချက်	တန်	၁၁၁၄	၂၄၁၄	
	ဆီထွက်ရှိမှု	မက်/တန်	၁၆၇၇	၃၄၂၁	
၃	အလေအလွင့်နှင့် အခြား	တင်း	၆၁၇၁၄	၁၀၆၄၄၂	
၄	ချန်လှုပ်ရမည့်တင်း	တင်း	၇၅၁၈၃	၉၁၃၄၂	
	အသုံးပြုမှု	မက်/တန်	၁၃၆၈၉၇	၁၉၇၇၈၄	
	လိုအပ်မှု	မက်/တန်	၁၁၁၄	၁၁၁၅	
၅	ဖူလုံမှု	ရာခိုင်နှုန်း	၁၅၀.၅၃	၃၄၀.၀၀	

မွေးမြူရေးလုပ်ငန်းများ

၂၅။ ဆိပ်ဖြူမြို့နယ်၏မွေးမြူရေးလုပ်ငန်းဆောင်ရွက်နိုင်မှုအခြေအနေမှာ အောက်ပါအတိုင်းဖြစ်ပါသည်-

(က) မွေးမြူရေးဇုန်များ

စဉ်	ဇုန် အမည်	ကျွဲ	နွား	ဝက်	သိုး/ ဆိတ်	ကြက်	ဘဲ	ငှက်
၁	-	-	-	-	-	-	-	-
မြို့နယ်ချုပ်								

(ခ) မြို့နယ်မွေးမြူရေး (ကောင်ရေ)

စဉ်	မြို့နယ်	ခုနှစ်	ကျွဲ	နွား	ဝက်	သိုး/ ဆိတ်	ကြက်	ဘဲ	ငှက်
၁	ဆိပ်ဖြူ	၂၀၂၂-၂၀၂၃	၃၀၈၇	၃၂၅၁၇	၁၄၆၀၄	၄၄၄၄၅	၉၄၁၂	-	-
မြို့နယ်ချုပ်		၂၀၂၂-၂၀၂၃	၃၀၈၇	၃၂၅၁၇	၁၄၆၀၄	၄၄၄၄၅	၉၄၁၂	-	-

(ဂ) မြို့နယ်အသားထုတ်လုပ်မှု (ပိဿာ)

စဉ်	မြို့နယ်	ခုနှစ်	ကျွဲ	နွား	ဝက်	သိုး/ ဆိတ်	ကြက်	ဘဲ	ငှက်
၁	ဆိပ်ဖြူ	၂၀၂၂-၂၀၂၃	-	၂၀၂၈၆၀	၃၇၇၉၆၃	၁၂၀၉၆၃	၃၇၈၄၆၅	-	-
မြို့နယ်ချုပ်			-	၂၀၂၈၆၀	၃၇၇၉၆၃	၁၂၀၉၆၃	၃၇၈၄၆၅	-	-

(ဃ) မြို့နယ်ကြက်/ဘဲ/ငှက်ထုတ်လုပ်မှု (လုံး)

စဉ်	မြို့နယ်	ခုနှစ်	ကြက်ဥ	ဘဲဥ	ငှက်ဥ
၁	ဆိပ်ဖြူ	၂၀၂၂-၂၀၂၃	၂၀၂၉၀၀၀	-	-
မြို့နယ်ချုပ်		၂၀၂၂-၂၀၂၃	၂၀၂၉၀၀၀	-	-

(င) မြို့နယ်နို့ထွက်ပစ္စည်းထုတ်လုပ်မှု

စဉ်	မြို့နယ်	ခုနှစ်	နို့စားနွား(ကောင်ရေ)	နို့ထွက်(ပိဿာ)
၁	ဆိပ်ဖြူ	၂၀၂၂-၂၀၂၃	၃၇	၄၄၄၀၀
	မြို့နယ်ချုပ်	၂၀၂၂-၂၀၂၃	၃၇	၄၄၄၀၀

(စ) မြို့နယ်ငါး၊ ပုစွန်မွေးမြူမှု အခြေအနေ

စဉ်	ခုနှစ်	ငါး			ပုစွန်		
		အရေအတွက် (ကန်)	ကေ	ထုတ်လုပ်မှု ပိဿာ	အရေအတွက် (ကန်)	ကေ	ထုတ်လုပ်မှု ပိဿာ
၁	၂၀၂၂-၂၀၂၃	-	-	-	-	-	-

(ဆ) ရေချိုရေငန်ငါးဖမ်းလုပ်ငန်းမှအသားထုတ်မှု(တန်)

စဉ်	ခုနှစ်	ငါး			ပုစွန်		
		လေလံအရေအတွက်	လုပ်ငန်းအရေအတွက်	ထုတ်လုပ်မှု (တန်)	လေလံအရေအတွက်	လုပ်ငန်းအရေအတွက်	ထုတ်လုပ်မှု (တန်)
၁	၂၀၂၂-၂၃	-	-	-	-	-	-

စက်မှုလက်မှုလုပ်ငန်း

၂၆။ ဆိပ်ဖြူမြို့နယ်၏ စက်မှုလက်မှုလုပ်ငန်းဆောင်ရွက်နိုင်မှု အခြေအနေမှာ အောက်ပါအတိုင်းဖြစ်ပါသည်-

(က) စက်မှုဇုန်များ

စဉ်	စက်မှုဇုန်အမည်	စက်ရုံအမည်	ထုတ်လုပ်သည့် ပစ္စည်းများ
၁	-	-	-

(ခ) မြို့နယ်ရှိစက်ရုံများ

စဉ်	မြို့နယ်	စက်ရုံအမည်	အမျိုးအစား	နိုင်ငံပိုင်	ပုဂ္ဂလိကပိုင်	လုပ်သားအင်အား
၁	ဆိပ်ဖြူ	-	-	-	-	-
မြို့နယ်ချုပ်		-	-	-	-	-

(ဂ) မြို့နယ်ရှိအလုပ်ရုံများ

စဉ်	မြို့နယ်	အလုပ်ရုံအမည်	အမျိုးအစား	နိုင်ငံပိုင်	ပုဂ္ဂလိကပိုင်	လုပ်သားအင်အား
၁	ဆိပ်ဖြူ	မျိုးဇင်ဇာရှားစေးစက်ရုံ	အသေးစား	-	၁	၃
မြို့နယ်ချုပ်			အသေးစား	-	၁	၃

(ဃ) အိမ်တွင်းစက်မှုလက်မှုလုပ်ငန်းများ

စဉ်	မြို့နယ်	စက်မှုလက်မှုလုပ်ငန်းအမျိုးအစား	အရေအတွက်	လုပ်သားအင်အား
၁	ဆိပ်ဖြူ	စားသောက်ကုန်လုပ်ငန်း	၃၄၀	၄၈၀
၂		ဝတ်ဆင်ရေးလုပ်ငန်း	၁၁၂	၃၃၆
၃		နေထိုင်ရေးလုပ်ငန်း	၆၈	၂၀၄
၄		လူသုံးကုန်ပစ္စည်းလုပ်ငန်း	၂၃	၇၅
၅		အိမ်သုံးပစ္စည်းထုတ်လုပ်ခြင်းလုပ်ငန်း	၁၂	၃၆
၆		စာပေအနုပညာလုပ်ငန်း	၁၀	၃၀
၇		ကုန်ကြမ်းပစ္စည်းထုတ်လုပ်ခြင်းလုပ်ငန်း	၆	၁၈
၈		ဓာတ်သတ္တုပစ္စည်းထုတ်လုပ်ခြင်းလုပ်ငန်း	၂၃	၆၉
၉		အထွေထွေစက်မှုလက်မှုအလုပ်ရုံများ	၁၆	၃၆
မြို့နယ်ချုပ်			၆၁၀	၁၂၈၄

သစ်တောလုပ်ငန်းဆောင်ရွက်မှုအခြေအနေ

၂၇။ ဆိပ်ဖြူမြို့နယ်၏သစ်တောလုပ်ငန်းနှင့်ပတ်သက်သော အချက်အလက်များမှာအောက်ပါအတိုင်းဖြစ်ပါသည်-

(က) သစ်တောများ

စဉ်	အကြောင်းအရာ	ဧရိယာ(ဧက)	ပေါက်သည့်အပင်များ
၁	ကြိုးဝိုင်း	၄၂၈၇၀.၈၉	သစ်မာယင်းမာလက်ပံ၊ ရှား၊ နဘဲ၊ နေ့၊ ပျဉ်းကတိုး၊ သန်း၊ ရုန်း၊ ပိတောက်၊ ကြို့ပင်၊ တလျှော်၊ ဒဟတ်၊ တယ်ပင်၊ သစ်ယာ၊ ထောက်ကြန့်၊ အင်ကြင်း၊ ဖန်ခါး၊ ကုက္ကို၊ မန်ကျည်း၊ တမာ၊ ထနောင်း၊ လွန်ဖို၊ မြှင်ဝါးစသည့်အပင်များ။
၂	ကြိုးပြင်	၂၇၃၂၆.၆၈	သစ်မာယင်းမာလက်ပံ၊ ရှား၊ နဘဲ၊ နေ့၊ ပျဉ်းကတိုး၊ သန်း၊ ရုန်း၊ ပိတောက်၊ ကြို့ပင်၊ တလျှော်၊ ဒဟတ်၊ တယ်ပင်၊ သစ်ယာ၊ ထောက်ကြန့်၊ အင်ကြင်း၊ ဖန်ခါး၊ ကုက္ကို၊ မန်ကျည်း၊ တမာ၊ ထနောင်း၊ လွန်ဖို၊ မြှင်ဝါးစသည့်အပင်များ။
မြို့နယ် ချုပ်		၇၀၁၉၇.၅၇	

(ခ) စီးပွားဖြစ်သစ်တောစိုက်ခင်း

စဉ်	စိုက်ပျိုးသူ	နိုင်ငံ/ ပုဂ္ဂလိကပိုင်	စိုက် ဧက	တည်နေရာ	အပင် အမျိုး အစား	အရေ အတွက် (ပင်)
၁	-	-	-	-	-	-
မြို့နယ်ချုပ်		-	-	-	-	-

(ဂ) သစ်ထုတ်လုပ်မှု

စဉ်	အမျိုးအစား	နိုင်ငံ	ပုဂ္ဂလိကပိုင်	ထုတ်လုပ်မှု(တန်)
၁	ကျွန်း	-	-	-
၂	ပျဉ်းကတိုး	-	-	-
၃	ပိတောက်	-	မရှိပါ	-
၄	ကညင်	-	-	-
၅	အင်/အင်ကြင်း	-	-	-
၆	အခြား	-	-	-
မြို့နယ်ချုပ်				

(ဃ) သစ်တောထွက်ပစ္စည်းများ

စဉ်	အမျိုးအစား	ရေတွက်ပုံ	ထုတ်လုပ်မှု
၁	ထင်း	ကုဗတန်	-
၂	မီးသွေး	ကုဗတန်	၅.၀၁၀၂
၃	ဝါး	လုံး(၀၀၀)	၄၅၆၀၀၀
၄	ကြိမ်	လုံး(၀၀၀)	-
၅	ရှားစေး	ပိဿာ	၄၀၀၀
၆	သစ်ခေါက်	ပိဿာ	-
၇	သစ်ခွ	ပိဿာ	-
၈	သနပ်ခါး	ပိဿာ	-
၉	ဖာလာစေ့	ပိဿာ	-
၁၀	ပျားရည်	ပိဿာ	-
၁၁	ခနိ	ဗျစ်	၈၀၀၀၀

တွင်းထွက်ပစ္စည်းထုတ်လုပ်မှုလုပ်ငန်း

၂၈။ ဆိပ်ဖြူမြို့နယ်၏ တွင်းထွက်ပစ္စည်း ထုတ်လုပ်မှု လုပ်ငန်းနှင့် ပတ်သက်သော အချက်အလက်များမှာ အောက်ပါအတိုင်းဖြစ်ပါသည်-

(က) ဓါတ်သတ္တုတူးဖော်ထုတ်လုပ်မှု

စဉ်	မြို့နယ်	သတ္တုအမျိုးအစားအလိုက်ထုတ်လုပ်မှု					
		ရွှေ (ပိဿာ)	ငွေ (ပိဿာ)	ကြေး (ပိဿာ)	ခဲ (ပိဿာ)	အဖြိုက်နက် (ပိဿာ)	စကျင် ကျောက် (တန်)
၁	ဆိပ်ဖြူ	-	-	-	-	-	-

(ခ) ကျောက်မျက်တူးဖော်ထုတ်လုပ်မှု

စဉ်	လုပ်ငန်း တည် နေရာ	ကျောက်မျက်ရတနာအမျိုးအစား							
		ရွှေ	ငွေ	ကျောက် စိမ်း	နီလာ	စိန်	ပတ္တမြား	ပုလဲ	စ သည့်
၁	-	-	-	-	-	-	-	-	-
မြို့နယ်ချုပ်									

စွမ်းအင်နှင့်လျှပ်စစ်ကဏ္ဍ

၂၉။ ဆိပ်ဖြူမြို့နယ်၏ စွမ်းအင်/လျှပ်စစ်ကဏ္ဍနှင့် ပတ်သက်သော အချက်အလက်များမှာ အောက်ပါအတိုင်း ဖြစ်ပါသည်-

(က) ဓါတ်ဆီ/ဒီဇယ်အရောင်းဆိုင်များ

စဉ်	မြို့နယ်	ဆိုင်အမည်	နိုင်ငံ ပိုင်	ပုဂ္ဂလိကပိုင်	(၁.၄.၂၀၂၂)ရက်နေ့မှ (၃၁.၃.၂၀၂၃)ရက်နေ့အထိ ရောင်းချမှုစည်ပေါင်း	
					ဓါတ်ဆီ	ဒီဇယ်
၁	ဆိပ်ဖြူ	မြင့်မိုရ်ခိုင်		ပုဂ္ဂလိကပိုင်	၁၄၆	၁၁၈
၂		စိုပြေ		ပုဂ္ဂလိကပိုင်	-	-
၃		သုခအောင်		ပုဂ္ဂလိကပိုင်	၈၆	၅၇
၄		မြရွှေစင်		ပုဂ္ဂလိကပိုင်	၁၄၅	၈၅
၅		မြမေတ္တာမွန်		ပုဂ္ဂလိကပိုင်	၈၉	၃၉
၆		Diamond		ပုဂ္ဂလိကပိုင်	၆၈	၄၆
၇		ပေါက်ကြိုင်း		ပုဂ္ဂလိကပိုင်	၆၀	၃၆
၈		အောင်ဇေယျ		ပုဂ္ဂလိကပိုင်	၅၅	၃၂
၉		ဖူးသိမ့်		ပုဂ္ဂလိကပိုင်	၆၅	၃၅
၁၀		ဌေး		ပုဂ္ဂလိကပိုင်	၇၅	၄၅
၁၁		Energy		ပုဂ္ဂလိကပိုင်	၇၅	၄၀
၁၂		MPT		ပုဂ္ဂလိကပိုင်	၆၀	၄၅
မြို့နယ်ချုပ်					၉၂၄	၅၇၈

(ခ) သဘာဝဓါတ်ငွေ့အရောင်းဆိုင်များ

စဉ်	သဘာဝဓါတ် ငွေ့ ဆိုင်အမည်	နိုင်ငံပိုင်	ပုဂ္ဂလိကပိုင်	တစ်နှစ်ရောင်းရကု ဗပေပေါင်း
၁	-	-	-	-
မြို့နယ်ချုပ်				

ပို့ဆောင်ရေးနှင့် လမ်းပန်းဆက်သွယ်ရေးလုပ်ငန်း

၃၀။ ဆိပ်ဖြူမြို့နယ်၏ ပို့ဆောင်ရေးနှင့် လမ်းပန်းဆက်သွယ်ရေးလုပ်ငန်း နှင့်ပတ်သက်သော အချက်အလက်များမှာ အောက်ပါအတိုင်း ဖြစ်ပါသည်-

(က) လေကြောင်းလမ်း

စဉ်	လေဆိပ်/ရဟတ်ယာဉ် ကွင်း အမည်	တည်နေရာ	မှတ်ချက်
၁	-	-	-
မြို့နယ်ချုပ်			

(ခ) ရေကြောင်းလမ်း

စဉ်	ရေကြောင်းလမ်း အမည်	မြို့နယ်အတွင်း		အ ရှည် ရေ မိုင်	ဆိပ်ကမ်း အရေအတွက်	
		မှ	ထိ		သင်္ဘော ဆိပ်	အခြား
၁	-	-	-	-	-	-
မြို့နယ်ချုပ်						

(ဂ) ရထားလမ်းနှင့် ဘူတာရုံများ

စဉ်	ရထားလမ်းအမည်	မြို့နယ်အတွင်း		အရှည် မိုင်	ဘူတာ အရေအတွက်	
		မှ	ထိ		ကြီး	သေး
၁	ဆိပ်ဖြူ-ပခုက္ကူ ရထားလမ်း	ဒေါသာ	ဆိပ်ဖြူ	၂၂/၀	၄	၄
မြို့နယ်ချုပ်				၂၂/၀	၄	၄

(ဃ) ကားဂိတ်များ

စဉ်	မြို့နယ်	ကားဂိတ် အမည်	ပြေးဆွဲသည့် ခရီးစဉ်	ပြေးဆွဲသည့် ယာဉ် အမျိုးအစား	ပြေးဆွဲ သည့် ယာဉ် စီးရေ
၁	ဆိပ်ဖြူ	တော်ဝင်	ရန်ကုန်-မန္တလေး	Express	၁
၂		ရွှေမန်းသူ	ရန်ကုန်-မန္တလေး	Express	၁
၃		ပြည့်ဖြိုးအောင်	ရန်ကုန်-မန္တလေး	Express	၂
၄		မြသရဖူ	ရန်ကုန်-မန္တလေး	Express	၂
၅		ဝေဖြိုးအောင်	ဆိပ်ဖြူ-ရန်ကုန်	Express	၂
စုစုပေါင်း		၅	၂		၈

လမ်းဦးစီးဌာနနှင့် တံတားဦးစီးဌာနများမှဆောင်ရွက်သည့်လုပ်ငန်းများ

၃၁။ လမ်းဦးစီးဌာနနှင့် တံတားဦးစီးဌာနများမှ ဆောင်ရွက်သည့် လုပ်ငန်းများမှာ အောက်ပါအတိုင်း ဖြစ်ပါသည်-

(က) ကားလမ်း

စဉ်	ကားလမ်းအမည်	မြို့နယ်အတွင်း		အရှည်မိုင်
		မှ	ထိ	
၁	ဆိပ်ဖြူ-ဆော-ကန်ပက်လက်လမ်း	၀/၀	၄၂/၂	၄၂ မိုင် ၂ ဖာလုံ
၂	အုန်းမှင်(ဆိပ်ဖြူ) - ကန်တော် - ပေါက်လမ်း	၁၄/၅	၃၁/၆	၁၇ မိုင် ၁ ဖာလုံ
၃	မင်းဘူး-စလင်း-တညောင်-ဆိပ်ဖြူလမ်း	၆၁/၅	၆၉/၇	၈ မိုင် ၂ ဖာလုံ
၄	ပုသိမ်(ကံကလေး)-မုံရွာလမ်း	၃၃၈/၂	၃၆၀/၀	၂၁ မိုင် ၆ ဖာလုံ
၅	ထန်းပင်ချောင်း (ဆိပ်ဖြူလမ်း) - ပခုက္ကူ	၁၀/၂	၂၂/၄	၁၂ မိုင် ၂ ဖာလုံ
၆	ယောချောင်းတံတား(ကံတွင်း) ရှောင်ကွင်းလမ်း	၀/၀	၁၁/၀	၁၁ မိုင် ၀ ဖာလုံ
၇	အနော်ရထာတံတားချဉ်းကပ်လမ်း	၀/၀	၀/၄	၀ မိုင် ၄ ဖာလုံ
၈	ဆိပ်ဖြူမြို့ရှောင်လမ်း	၀/၀	၀/၆+၂၄၀'	၀ မိုင် ၆ ဖာလုံ၂၄၀'
	မြို့နယ်ချုပ်			၁၁၃ မိုင် ၇ ဖာလုံ ၂၄၀'

(ခ) မြို့နယ်ချင်းဆက်လမ်းများ

စဉ်	လမ်းအမည်	အရှည် (မိုင်-ဖာလုံ)	အမျိုးအစား			မှတ်ချက်
			ကတ္တရာ	ကျောက်ချော	အမာခံလမ်း	
၁	ဆိပ်ဖြူ-ဆော-ကန်ပက်လက်လမ်း	၄၂ မိုင် ၂ ဖာလုံ	ကတ္တရာ	-	-	
၂	အုန်းမှင်(ဆိပ်ဖြူ)-ကန်တော်-ပေါက်လမ်း	၁၇ မိုင် ၁ ဖာလုံ	ကတ္တရာ	-	-	
၃	ပုသိမ်(ကံကလေး)-မုံရွာလမ်း	၂၁ မိုင် ၆ ဖာလုံ	ကတ္တရာ	-	-	
၄	မင်းဘူး-စလင်း-တညောင်-ဆိပ်ဖြူလမ်း	၈ မိုင် ၂ ဖာလုံ	ကတ္တရာ	-	-	
၅	ထန်းပင်ချောင်း(ဆိပ်ဖြူလမ်း)-ပခုက္ကူလမ်း	၁၂ မိုင် ၂ ဖာလုံ	ကတ္တရာ	-	-	
မြို့နယ်ချုပ်		၁၀၁ မိုင် ၅ ဖာလုံ				

(ဂ) တံတားများ

(၁) ပေ(၁၈၀)အထက်တံတားများ

စဉ်	တံတား အမည်	အရှည် (ပေ)	အမျိုးအစား	တည်ဆောက်သည့် ခုနှစ်	သွားလာနိုင်သည့် ယာဉ် (ကား/ရထား)
၁	ရွှေစမ်းချောင်းတံတား	၉၀၀	RC	၂၀၀၉-၁၀	မော်တော်ကား
၂	ရွှေစမ်းချောင်းတံတား (ကဇွန်းမ)	၈၄၀	RC	၂၀၁၅-၁၆	မော်တော်ကား
၃	ဂုံညှင်းပင်ချောင်းတံတား	၁၈၀	RC	၂၀၁၂-၁၃	မော်တော်ကား
၄	ယောချောင်းတံတား(အရှေ့ကံတွင်း)	၉၀၀	RC	၂၀၁၉-၂၀	မော်တော်ကား
၅	အနော်ရထာတံတား	၅၁၉၁	သံမဏိဘောင်	၂၆-၇-၉၆	မော်တော်ကား

(၂) ပေ(၁၈၀)အောက်တံတားများ

စဉ်	ပေ(၅၀)မှ (၁၈၀) ရှိ တံတားအမည်	အရှည် (ပေ)	အမျိုးအစား	တည်ဆောက်သည့်ခုနှစ်	သွားလာနိုင်သည့်ယာဉ် (ကား/ရထား)	ပေ(၅၀)အောက် တံတားအရေအတွက်
၁	စိုင်ဒီချောင်း တံတား	၆၀	RC	၂၀၁၁	မော်တော်ကား	
၂	ကျောက်ကြမ်းချောင်းတံတား	၅၀	RC	၂၀၁၅	မော်တော်ကား	
၃	ငနိုင်းစင်တံတား	၆၀	RPT/RC	-	မော်တော်ကား	
၄	မင်ဘူး-စလင်း တညောင်-ဆိပ်ဖြူ	-	-	-	မော်တော်ကား	၂၅ စင်း
၅	ဆိပ်ဖြူ-ဆောကန်ပတ်လက်လမ်း	-	-	-	မော်တော်ကား	၁၁၆ စင်း
၆	ဆိပ်ဖြူ-ကန်တော-ပေါက်	-	-	-	မော်တော်ကား	၃၈ စင်း
၇	ပုသိမ်(ကံကလေး)-မုံရွာလမ်း	-	-	-	မော်တော်ကား	၄၁ စင်း
၈	ဆိပ်ဖြူ-ပခုက္ကူ	-	-	-	မော်တော်ကား	၈ စင်း
၉	(ကံတွင်း) ရှောင်ကွင်းလမ်း	-	-	-	မော်တော်ကား	၉ စင်း
၁၀	ဆိပ်ဖြူမြို့ရှောင်လမ်း	-	-	-	မော်တော်ကား	၂ စင်း
	စုစုပေါင်း	၃				၂၃၉ စင်း

(ဃ) လမ်းတံတားသုံးစက်ကိရိယာများ

စဉ်	မြို့နယ်	လမ်းတံတားသုံးစက်ကိရိယာများ				လုပ်သား ဦးရေ
		မြေထိုး စက်	မြေကော် စက်	မြေကြိတ် စက်	မြေသယ် ယာဉ်	
၁	ဆိပ်ဖြူ	-	-	၂	၂	၁၀
မြို့နယ်ချုပ်			-	၂	၂	၁၀

(င) လမ်း/ တံတားအသုံးပြုခကောက်ခံသည့်လုပ်ငန်း

စဉ်	တိုးဂိတ် အမည်	တည် နေရာ	လမ်း/တံတား အရှည်		ကုမ္ပဏီ/အဖွဲ့အစည်း/ လူပုဂ္ဂိုလ်
			မှ	ထိ	
၁	နှင်းသဇင်ဂိတ်	၂/၀-၁	၀/၀	၁၉/၆	နှင်းသဇင်ဆောက် လုပ်ရေးကုမ္ပဏီ

ဟိုတယ်နှင့် ခရီးသွားလုပ်ငန်း

၃၂။ ဆိပ်ဖြူမြို့နယ်ရှိ ဟိုတယ်နှင့်ခရီးသွားလုပ်ငန်းနှင့် ပတ်သက်သော အချက်အလက်များမှာ အောက်ပါအတိုင်းဖြစ်ပါသည်-

(က) ဟိုတယ်၊ မိုတယ်၊ အင်း၊ တည်းခိုခန်း

စဉ်	မိုတယ်အရေအတွက်	အင်းအရေအတွက်	တည်းခိုခန်း အရေအတွက်
၁	-	-	စိန်မြယ်လင်း အနောက်ပိုင်းရပ်ကွက်
မြို့နယ်ချုပ်			၁

(ခ) ကမ်းခြေနှင့် အပန်းဖြေနေရာများ

စဉ်	ကမ်းခြေ/အပန်းဖြေနေရာ အမည်	တည်နေရာ
၁	-	-
မြို့နယ်ချုပ်		

သမဝါယမအသင်းများ

၃၃။ ဆိပ်ဖြူမြို့နယ်တွင်ရှိသော သမဝါယမအသင်းများမှာအောက်ပါ အတိုင်း ဖြစ်ပါသည်-

စဉ်	မြို့နယ်	သမဝါယမအသင်းပေါင်း	သမဝါယမအသင်းစုပေါင်း	မှတ်ချက်
၁	ဆိပ်ဖြူ	၁၄၈	၁	

စီးပွားရေးဆိုင်ရာ အခြေခံအဆောက်အအုံများ

၃၄။ ဆိပ်ဖြူမြို့နယ်တွင်ရှိသော စီးပွားရေးဆိုင်ရာ အခြေခံအဆောက်အအုံများမှာ အောက်ပါအတိုင်း ဖြစ်ပါသည်-

(က) ကုမ္ပဏီ၊ ကုန်စည်ခိုင်၊ ပွဲရုံများ၊ ဈေးနှင့် ကုန်တိုက်များ

(၁) ကုမ္ပဏီများ

စဉ်	ကုမ္ပဏီအမည်	ဆောင်ရွက်သည့်လုပ်ငန်း	တည်နေရာ
၁	မြို့နယ်ချုပ်	-	-

(၂) ကုန်စည်ခိုင်များ

စဉ်	မြို့နယ်	ကုန်စည်ခိုင်အမည်	ရောင်းဝယ်သည့်ပစ္စည်းများ	တည်နေရာ
၁	ဆိပ်ဖြူ	ဆိပ်ဖြူကုန်စည်ခိုင်	ကြက်သွန်နီ	ဆိပ်ဖြူအနောက်ပိုင်း
	မြို့နယ်ချုပ်	ဆိပ်ဖြူကုန်စည်ခိုင်	ကြက်သွန်နီ	ဆိပ်ဖြူအနောက်ပိုင်း

(၃) ပွဲရုံများ

စဉ်	မြို့နယ်	ပွဲရုံအမည်	ရောင်းဝယ် သည့်ပစ္စည်းများ	တည်နေရာ
၁	ဆိပ်ဖြူ	ဦးသန်းဇင်ထွန်း	ဆန်/ဆီ/ကြက်သွန်နီ/ပဲအမျိုးမျိုး	အနောက်ပိုင်း
၂		ဒေါ်ဖြူဖြူအောင်	ဆန်/ဆီ/ ကြက်သွန်နီ/ ပဲအမျိုးမျိုး	အနောက်ပိုင်း
၃		ဦးဖိုးတုတ်	ဆန်/ဆီ/ ကြက်သွန်နီ/ ပဲအမျိုးမျိုး	အနောက်ပိုင်း
၄		ဦးသောင်းနိုင်	ဆန်/ဆီ/ ကြက်သွန်နီ/ ပဲအမျိုးမျိုး	အနောက်ပိုင်း
၅		ဒေါ်သန်းဌေးကြည်	ဆန်/ဆီ/ ကြက်သွန်နီ/ ပဲအမျိုးမျိုး	အနောက်ပိုင်း
၆		ဦးဌေး	ဆန်/ဆီ/ ကြက်သွန်နီ/ ပဲအမျိုးမျိုး	အနောက်ပိုင်း
၇		ဦးမိုးလွင်	ဆန်/ဆီ/ ကြက်သွန်နီ/ ပဲအမျိုးမျိုး	အနောက်ပိုင်း
၈		ဦးရဲထွဋ်	ဇီးရောင်းဝယ်ရေး	အနောက်ပိုင်း
၉		ဦးသန်းဇော်မိုး	ဇီးရောင်းဝယ်ရေး	အနောက်ပိုင်း
၁၀		ဒေါ်ညာစိန်	ဆန်/ဆီ/ ကြက်သွန်နီ/ ပဲအမျိုးမျိုး	အနောက်ပိုင်း
၁၁		ဒေါ်ညွန့်ညွန့်ရီ	ဆန်/ဆီ/ ကြက်သွန်နီ/ ပဲအမျိုးမျိုး	အနောက်ပိုင်း
၁၂		ဦးမောင်လတ်	ကြက်သွန်နီရောင်းဝယ်ရေး	အနောက်ပိုင်း
၁၃		ဦးမြမောင်	ကြက်သွန်နီရောင်းဝယ်ရေး	အနောက်ပိုင်း
၁၄		ဦးသိန်းဝင်း	ကြက်သွန်နီရောင်းဝယ်ရေး	အနောက်ပိုင်း
၁၅		ဦးယဉ်မင်းထွန်း	ဝါးထရုံရောင်းဝယ်ရေး	အနောက်ပိုင်း
၁၆		ဦးတင်မြင့်	ကြက်သွန်နီရောင်းဝယ်ရေး	အနောက်ပိုင်း
၁၇		ဦးချစ်သောင်း	ကြက်သွန်နီရောင်းဝယ်ရေး	အနောက်ပိုင်း
၁၈		ဦးစိုးနိုင်	ကြက်သွန်နီရောင်းဝယ်ရေး	အနောက်ပိုင်း
၁၉		ဒေါ်တင်မြလွင်	ကြက်သွန်နီရောင်းဝယ်ရေး	အနောက်ပိုင်း
၂၀		ဦးတင်မောင်	ကြက်သွန်နီရောင်းဝယ်ရေး	အနောက်ပိုင်း
၂၁		ဦးအောင်မိုးလွင်	ပဲမျိုးစုံရောင်းဝယ်ရေး	အနောက်ပိုင်း
၂၂		ဦးအေးလွင်	ဆန်းရောင်းဝယ်ရေး	အနောက်ပိုင်း
၂၃		ဒေါ်တင်စန်း	ဆန်းရောင်းဝယ်ရေး	အနောက်ပိုင်း
၂၄		ဦးအောင်မိုးလွင်	ပဲမျိုးစုံရောင်းဝယ်ရေး	အနောက်ပိုင်း

စဉ်	မြို့နယ်	ပွဲရုံအမည်	ရောင်းဝယ်သည့်ပစ္စည်းများ	တည်နေရာ
၂၄	ဆိပ်ဖြူ	ဦးချစ်ဝင်းနိုင်ထွန်း	ဆန်းရောင်းဝယ်ရေး	အနောက်ပိုင်း
၂၅		ဒေါ်ဝင်းတင်	ကြက်သွန်နီရောင်းဝယ်ရေး	ရွာသစ်
၂၆		ဦးအောင်ဇော်ထက်	ကြက်သွန်နီရောင်းဝယ်ရေး	အနောက်ပိုင်း
၂၇		ဦးစိုးလင်းကျော်	ကြက်သွန်နီရောင်းဝယ်ရေး	အနောက်ပိုင်း
၂၈		ဦးအောင်စိုး	ကြက်သွန်နီရောင်းဝယ်ရေး	အနောက်ပိုင်း
၂၉		ဒေါ်ပပဝင်း	ကြက်သွန်နီရောင်းဝယ်ရေး	အနောက်ပိုင်း
၃၀		ဦးဆန်းထွန်း	ကြက်သွန်နီရောင်းဝယ်ရေး	အနောက်ပိုင်း
၃၁		ဦးသန်းထွန်းအောင်	ကြက်သွန်နီရောင်းဝယ်ရေး	အနောက်ပိုင်း
၃၂		ဦးထင်ကျော်ဖြိုး	ကြက်သွန်နီရောင်းဝယ်ရေး	အနောက်ပိုင်း
၃၃		ဦးလှသောင်း	ကြက်သွန်နီရောင်းဝယ်ရေး	ရွာသစ်
၃၄		ဦးကျော်ဌေးလွင်	ကြက်သွန်နီရောင်းဝယ်ရေး	အနောက်ပိုင်း
၃၅		ဦးမြင့်အောင်	ကြက်သွန်နီရောင်းဝယ်ရေး	အနောက်ပိုင်း
၃၆		ဒေါ်နွေးနွေး	ကြက်သွန်နီရောင်းဝယ်ရေး	အနောက်ပိုင်း
၃၇		ဦးရဲမင်းထွန်း	ကြက်သွန်နီရောင်းဝယ်ရေး	အနောက်ပိုင်း
၃၈		ဦးစိန်လင်း	ကြက်သွန်နီရောင်းဝယ်ရေး	အလယ်ပိုင်း
၃၉		ဦးကျော်ကျော်နိုင်	ကြက်သွန်နီရောင်းဝယ်ရေး	အနောက်ပိုင်း
၄၀		ဦးမြင့်ဇော်	ကြက်သွန်နီရောင်းဝယ်ရေး	အနောက်ပိုင်း
၄၁		ဦးမှတ်ကျော်	ကြက်သွန်နီရောင်းဝယ်ရေး	အနောက်ပိုင်း
၄၂		ဦးကြင်ဌေး	ကြက်သွန်နီရောင်းဝယ်ရေး	အနောက်ပိုင်း
၄၃		ဦးသန်းဇော်	ကြက်သွန်နီရောင်းဝယ်ရေး	အလယ်ပိုင်း
၄၄		ဦးပြုံးရီ	ကြက်သွန်နီရောင်းဝယ်ရေး	အနောက်ပိုင်း
၄၅		ဦးဇော်ဝင်းငြိမ်း	ကြက်သွန်နီရောင်းဝယ်ရေး	အနောက်ပိုင်း
၄၆		ဦးလှသန်း	ကြက်သွန်နီရောင်းဝယ်ရေး	အနောက်ပိုင်း
၄၇		ဦးမြင့်သိန်း	ကြက်သွန်နီရောင်းဝယ်ရေး	အနောက်ပိုင်း

စဉ်	မြို့နယ်	ပွဲရုံအမည်	ရောင်းဝယ်သည့်ပစ္စည်းများ	တည်နေရာ
၄၈	ဆိပ်ဖြူ	ဦးကျော်မင်းသန်း	ကြက်သွန်နီရောင်းဝယ်ရေး	အနောက်ပိုင်း
၄၉		ဦးညီညီသီဟ	ကြက်သွန်နီရောင်းဝယ်ရေး	အနောက်ပိုင်း
၅၀		ဦးမျိုးမြင့်	ကြက်သွန်နီရောင်းဝယ်ရေး	အနောက်ပိုင်း
၅၁		ဦးနိုင်ဝင်း	ကြက်သွန်နီရောင်းဝယ်ရေး	အနောက်ပိုင်း
၅၂		ဦးလှမျိုး	ကြက်သွန်နီရောင်းဝယ်ရေး	အနောက်ပိုင်း
၅၃		ဦးမင်းဇော်	ကြက်သွန်နီရောင်းဝယ်ရေး	အနောက်ပိုင်း
၅၄		ဦးအောင်သူ	ကြက်သွန်နီရောင်းဝယ်ရေး	အနောက်ပိုင်း
၅၅		ဦးစံရွှေ	ကြက်သွန်နီရောင်းဝယ်ရေး	အနောက်ပိုင်း
၅၆		ဦးခင်မောင်စိုး	ကြက်သွန်နီရောင်းဝယ်ရေး	အနောက်ပိုင်း

(၄) ဈေးများ

စဉ်	မြို့နယ်	ဈေးအမည်	တည်နေရာ	မှတ်ချက်
၁	ဆိပ်ဖြူ	ပတ္တမြားဈေး	အနောက်ပိုင်း ရပ်ရက်	
၂	ဆိပ်ဖြူ	ရွှေမင်းဝန်ဘုရားကြီးဈေး	ယောဝရပ်ကွက်	
မြို့နယ်ချုပ်		၂		

(၅) ကုန်တိုက်များ

စဉ်	မြို့နယ်	ကုန်တိုက်အမည်	တည်နေရာ	မှတ်ချက်
၁	ဆိပ်ဖြူ	-	-	-
မြို့နယ်ချုပ်				

(ခ) ဘဏ်များ

စဉ်	မြို့နယ်	ဘဏ်အမည်	အစိုးရပိုင်	ပုဂ္ဂလိကပိုင်	စုစုပေါင်း
၁	ဆိပ်ဖြူ	စီးပွားရေးဘဏ်	၁	-	၁
၂	ဆိပ်ဖြူ	လယ်ယာဖွံ့ဖြိုးရေးဘဏ်	၁	-	၁
မြို့နယ်ချုပ်			၂	-	၂

(ဂ) စတိုးဆိုင်နှင့်အရောင်းဆိုင်များ

စဉ်	ဆိုင်အမျိုးအစား	အရေအတွက်
၁	စတိုးဆိုင်	၇
၂	ရွှေဆိုင်	၆
၃	လျှပ်စစ်ပစ္စည်းဆိုင်	၇
၄	ဖုန်း/ဖုန်းပစ္စည်းအရောင်းဆိုင်	၁၃
၅	စာအုပ်ဆိုင်	၁
၆	ဆေးဆိုင်	၁၁
၇	စားသောက်ဆိုင်	၈
၈	လက်ဖက်ရည်ဆိုင်	၁၁
၉	ကုန်မာဆိုင်	၃
၁၀	စိုက်ပျိုးရေးပစ္စည်းဆိုင်	၇
၁၁	ဆောက်လုပ်ရေးပစ္စည်းဆိုင်	၆
၁၂	ဝန်ဆောင်မှုလုပ်ငန်းဆိုင်	၆၇
၁၃	ဆန်ဆိုင်	၁၂
၁၄	အဝတ်အထည်ဆိုင်	၅
၁၅	နိဗ္ဗန်ကုန်ဆိုင်	-
မြို့နယ်ချုပ်		၁၆၄

စည်ပင်သာယာရေးလုပ်ငန်းများ

၃၅။ ဆိပ်ဖြူမြို့နယ်၏ စည်ပင်သာယာရေးဈေး လုပ်ငန်းများမှာ အောက်ပါ အတိုင်းဖြစ်ပါသည်-

(က) ဈေးလုပ်ငန်း

စဉ်	မြို့နယ်	ဈေးအမည်	ဆိုင်ခန်းအရေအတွက်	နိုင်ငံပိုင်	ပုဂ္ဂလိကပိုင်	တည်နေရာ
၁	ဆိပ်ဖြူ	ပတ္တမြားဈေး	၂၂၀	နိုင်ငံပိုင်	-	အနောက်ပိုင်းရပ်ကွက်
၂	ဆိပ်ဖြူ	ရွှေမင်းဝန်ဘုရားကြီးဈေး	၄၂		ရွှေမင်းဝန်ဘုရားကြီးဂေါပက	ယောဝရပ်ကွက်
မြို့နယ်ချုပ်			၂၆၂			

(ခ) သောက်သုံးရေရရှိရေးလုပ်ငန်း

စဉ်	မြို့နယ်	စက်ရုံအမည်	တည်နေရာ	အမျိုးအစား	တစ်ရက်ထုတ်လုပ်မှု(ဂါလံ)	ဖြန့်ဖြူးနိုင်မှု (အိမ်ခြေ)
၁	ဆိပ်ဖြူ	ရေစက်ရုံ၁	အလယ်ပိုင်း	ရေမြှုပ်ပန့်	၂၀၀၀၀	၂၅၅
၂	။	ရေစက်ရုံ၂	အလယ်ပိုင်း	ရေမြှုပ်ပန့်	၂၀၀၀၀	
၃	။	ရေစက်ရုံ၃	အလယ်ပိုင်း	ရေမြှုပ်ပန့်	၂၀၀၀၀	
မြို့နယ်ချုပ်					၆၀၀၀၀	၂၅၅

(ဂ) သန့်ရှင်းရေးလုပ်ငန်း

စဉ်	မြို့နယ်	သန့်ရှင်းရေးသုံးစက်ကိရိယာများ(စီး)				လုပ်သား ဦးရေ	မှတ်ချက်
		သန့်ရှင်း ရေးယာဉ်	မိလ္လာ ယာဉ်	ဖုံစုပ် စက်	ရေစုပ် စက်		
၁	ဆိပ်ဖြူ	၅	၁	-	၄	၆	သန့်ရှင်းရေးယာဉ်တွင် အထူးယာဉ်သန့်(၁)စီး ပါဝင်သည်။
မြို့နယ်ချုပ်		၅	၁	-	၄	၆	

(ဃ) လမ်း/တံတားလုပ်ငန်း

(၁) လမ်းလုပ်ငန်း

စဉ်	မြို့နယ်	လမ်း ပေါင်း (လမ်း)	ဗုဒ္ဓ ပေါင်း လမ်း အရှည် (မိုင်)	ကတ္တရာလမ်းပေါင်း		ကျောက်ချော လမ်းပေါင်း		မြေသား လမ်းပေါင်း		ကွန်ကရစ် လမ်းပေါင်း	
				လမ်း	မိုင်	လမ်း	မိုင်	လမ်း	မိုင်	လမ်း	မိုင်
၁	ဆိပ်ဖြူ	၅	၀/၃.၆၂	-	-	-	-	-	-	၅	၀/၃.၆၂
မြို့နယ်ချုပ်		၅	၀/၃.၆၂	-	-	-	-	-	-	၅	၀/၃.၆၂

(၂) တံတားလုပ်ငန်း

စဉ်	မြို့နယ်	တံတားပေါင်း(စင်း)				
		သံ	ကွန်ကရစ်	အုတ်	သစ်သား	ပေါင်း
၁	ဆိပ်ဖြူ	-	၅	-	-	၅
မြို့နယ်ချုပ်		-	၅	-	-	၅

(၃) လမ်းတံတားသုံးစက်ကိရိယာများ

စဉ်	မြို့နယ်	လမ်းတံတားသုံးစက်ကိရိယာများ				လုပ်သား ဦးရေ
		မြေထိုး စက်	မြေကော် စက်	မြေကြိတ် စက်	မြေသယ် ယာဉ်	
၁	ဆိပ်ဖြူ	-	-	၁	-	၁
	မြို့နယ်ချုပ်	-	-	၁	-	၁

ပုံနှိပ်လုပ်ငန်းနှင့် မီဒီယာလုပ်ငန်းများ

၃၆။ ဆိပ်ဖြူမြို့နယ်တွင်ရှိသော ပုံနှိပ်တိုက်နှင့် မီဒီယာလုပ်ငန်း များမှာ အောက်ပါအတိုင်း ဖြစ်ပါသည်-

(က) ပုံနှိပ်လုပ်ငန်းနှင့် တေးသံသွင်း၊ ဗီဒီယို

စဉ်	မြို့နယ်	ပုံနှိပ်စက်		လူနံပါတ်	ပစ္စည်း	တေးသံသွင်း	ဗီဒီယို
		၃၀၀၀၀	၃၀၀၀၀				
၁	ဆိပ်ဖြူ	-	-	၃၈	၂၅	-	-
	မြို့နယ်ချုပ်	-	-	၃၈	၂၅	-	-

(ခ) မီဒီယာလုပ်ငန်းများ

စဉ်	မြို့နယ်	သတင်းစာ အမည်	တစ်လဖြန့် စောင်ရေ	ဂျာနယ် အမည်	တစ်လဖြန့် စောင်ရေ
၁	ဆိပ်ဖြူ	မြန်မာ့အလင်း	၇၅	-	-
	မြို့နယ်ချုပ်	မြန်မာ့အလင်း	၇၅	-	-

ပြည်တွင်းအသားတင်ထုတ်လုပ်မှုနှင့်ဝန်ဆောင်မှုတန်ဖိုး

၃၇။ ဆိပ်ဖြူမြို့နယ်၏ ပြည်တွင်းအသားတင် ထုတ်လုပ်မှုနှင့်ဝန်ဆောင်မှု တန်ဖိုးကို အောက်ပါအတိုင်း ဖော်ပြအပ်ပါသည်-

(ကျပ်သန်းပေါင်း)

စဉ်	အကြောင်းအရာ	၂၀၂၁-၂၀၂၂ အသား တင် ထုတ်လုပ်မှု တန်ဖိုး	၂၀၂၂-၂၀၂၃ ရည်မှန်းချက် တန်ဖိုး	၂၀၂၂-၂၀၂၃ခုနှစ် (ဒီဇင်ဘာ လ) အထိ ဆောင်ရွက်နိုင်မှု		
				တန်ဖိုး	အကောင် အထည် ဖော်နိုင်မှု	ဦး တက် မှု%
၁	ထုတ်လုပ်မှုတန်ဖိုး	၅၄၅၄၄.၁	၁၀၃၅၄၈.၁	၅၁၈၃၈.၆	၅၀.၁	-၅
၂	ဝန်ဆောင်မှု	၁၃၄၁၉.၂	၁၇၂၇၀.၂	၁၃၆၃၂	၇၉.၉	၁.၆
၃	ကုန်ညှိမှုတန်ဖိုး	၂၀၈၁၁.၉	၃၅၅၉၈.၁	၁၉၈၅၈.၈	၅၅.၈	-၄.၆
၄	အသား တင်ထုတ် လုပ်မှုနှင့် ဝန်ဆောင်မှုတန်ဖိုး	၈၈၇၇၅.၂	၁၅၆၄၁၆.၄	၈၅၃၂၉.၄	၅၄.၆	-၃.၉

လူတစ်ဦးချင်းဝင်ငွေ

၃၈။ ဆိပ်ဖြူမြို့နယ်၏ တစ်ဦးချင်းဝင်ငွေကို အောက်ပါအတိုင်း ဖော်ပြ အပ်ပါသည်-

စဉ်	၂၀၁၈-၁၉	၂၀၁၉-၂၀၂၀	၂၀၂၀-၂၀၂၁	၂၀၂၁-၂၀၂၂
၁	၁၆၄၉၈၈၄	၁၈၃၈၉၇၃	၁၈၅၃၀၈၀	၁၉၅၈၅၉၂

အသက်မွေးဝမ်းကျောင်းလုပ်ငန်းအလိုက် အလုပ်လုပ်သူဦးရေ

၃၉။ ဆိပ်ဖြူမြို့နယ်၏ အသက်မွေးဝမ်းကျောင်း လုပ်ငန်းအလိုက် အလုပ်လုပ်ကိုင်သူဦးရေမှာအောက်ပါအတိုင်းဖြစ်ပါသည်-

စဉ်	မြို့နယ်	အစိုးရဝန်ထမ်း	ဝန်ဆောင်မှု	စိုက်ပျိုးရေး	ဖွားမြင်ရေး	အရောင်းအဝယ်	စက်မှုလက်မှု	ရေလုပ်ငန်း	ကုသရေး	အခြား	စုစုပေါင်း
၁	ဆိပ်ဖြူ	၂၀၄၈	၉၇၃၀	၄၂၀၅၅	၂၀၆၄	၃၀၈၂	၅၂၇	၁၅၂	၁၂၄၇၆	၁၈၆၀	၇၃၉၉၄
	မြို့နယ်ချုပ်	၂၀၄၈	၉၇၃၀	၄၂၀၅၅	၂၀၆၄	၃၀၈၂	၅၂၇	၁၅၂	၁၂၄၇၆	၁၈၆၀	၇၃၉၉၄

အလုပ်လုပ်နိုင်သူဦးရေနှင့် အလုပ်လက်မဲ့ဦးရေ

၄၀။ ဆိပ်ဖြူမြို့နယ်တွင်ရှိသော အလုပ်လုပ်နိုင်သူဦးရေနှင့် အလုပ်လက်မဲ့နှုန်းကို အောက်ပါအတိုင်း ဖော်ပြအပ်ပါသည်-

စဉ်	မြို့နယ်	အလုပ်လုပ်နိုင်သူဦးရေ	လုပ်ငန်းခွင်ရှိလုပ်သားဦးရေ	အလုပ်လက်မဲ့ဦးရေ	အလုပ်လက်မဲ့ရာခိုင်နှုန်း
၁	ဆိပ်ဖြူ	၇၆၉၅၄	၇၃၉၉၄	၂၉၆၀	၄.၀၀
	မြို့နယ်ချုပ်	၇၆၉၅၄	၇၃၉၉၄	၂၉၆၀	၄.၀၀

အခန်း(၇)

လူမှုရေးဆိုင်ရာအချက်အလက်များ

ပညာရေးကဏ္ဍ

၄၁။ ဆိပ်ဖြူမြို့နယ်တွင်ရှိသော ပညာရေးဆိုင်ရာ အချက်အလက်များမှာ အောက်ပါအတိုင်းဖော်ပြအပ်ပါသည်

(က) အဆင့်မြင့်ပညာ

စဉ်	တက္ကသိုလ်/ ကောလိပ်/ ဒီပဲယက် ဘင်း အမည်	တည် နေရာ	အကောင် အစား (ဧက)	ဆရာ/ ဆရာမ ဦးရေ	ကျား ဘင်း / ညီ ဦးရေ	ဆရာနှင့် ကျား ဘင်း သား အနီး
၁	-	-	မရှိပါ	-	-	-

(ခ) အခြေခံပညာ

(၁)အထကကျောင်းများ

စဉ်	ကျောင်းအမည်	တည်နေရာ	အကျယ်အဝန်း (ဧက)	ဆရာ/ဆရာမ ဦးရေ	ကျောင်းသား/သူ ဦးရေ	ဆရာနှင့် ကျောင်းသား အချိုး
၁	အထက	ဆိပ်ဖြူ	၇.၁၇	၂၉	၆၁၇	၁:၂၁
၂	အထက	လက်ဆည်	၁၈.၁၈	၁၆	၅၁၀	၁:၃၁
၃	အထက	အနောက်ကမ်းဖြူ	၁၀.၅၄	၈	၅	၁:၁၂
၄	အထက	အောက်ဆိပ်	၉.	၁၇	၂၂၆	၁:၁၃
၅	အထက	ထိန်ကန်	၉.၇၆	၁၁	၁၀၇	၁:၀၉
၆	အထက	ကဇွန်းမ	၁၅.၄၄	၁၈	၄၃၆	၁:၂၄
၇	အထက	ကိုးတောင့်	၅.၁၄	၂၃	၂၆၇	၁:၁၁
၈	အထက	ကုန်းရွာ	၁၅.	၈		
၉	အထက	ကပစ-၂၂		၁၇	၃၇၇	၁:၂၂
၁၀	အထက	အင်းကန်	၁၀.၀၄	၄		
၁၁	အထက	ဌေးပင်	၅.၇	၁၃	၂၁	၁:၀၂
၁၂	အထက	ပင်းတလဲ	၁၈.၈၁	၁၄	၃၃၂	၁:၂၃
၁၃	အထက	ရှောက်ပင်အင်း	၇.၂၃	၁၅	၃၁၄	၁:၂၀
	မြို့နယ်ချုပ်			၁၉၃	၃၂၁၂	၁:၁၆

(၂) အထကကျောင်းခွဲများ

စဉ်	ကျောင်းအမည်	တည်နေရာ	အကျယ်အဝန်း (ဧက)	ဆရာ/ဆရာမ ဦးရေ	ကျောင်းသား/သူ ဦးရေ	ဆရာနှင့် ကျောင်းသား အချိုး
၁	အထက(ခွဲ)	လိပ်ခြံ	၁၂.၃၉	၁၁	၉၂	၁:၀၈
၂	အထက(ခွဲ)	အရှေ့ကံတွင်း	၁၀.၃၃	၈		
၃	အထက(ခွဲ)	ကူရှည်	၁၀.၅၈	၁၄	၃	၁:၀၀
၄	အထက(ခွဲ)	ဆိုက်ခမ်း	၄.၃	၁၀		
၅	အထက(ခွဲ)	ညောင်ဈေးဝ	၁၀.၄	၄	-	-
၆	အထက(ခွဲ)	ချောင်းမကြီး	၃.၉၂	၁၂	၉၃	၁:၀၇
၇	အထက(ခွဲ)	ထမ္မကောက်	၂.၀၅	၁	-	-

စဉ်	ကျ ဝင်း အမည်	တည်နေရာ	အကူပေး အဝန်း (ဧက)	ဆရာ/ ဆရာမ ဦးရေ	ကျ ဝင်း သား /သူ ဦးရေ	ဆရာနှင့် ကျ ဝင်းသား အချိုး
၈	အထက(ခွဲ)	တပေါင်း	၂.၁၄	၁၀		
၉	အထက(ခွဲ)	ရှုဒဂုံ	၂.၀၅	၂		
၁၀	အထက(ခွဲ)	ရွာသစ်ကုန်း	၆.၂၅	၅		
၁၁	အထက(ခွဲ)	ဒေါ်သ	၁.၆၇	၁၁	၁၈၃	၀၁:၁၆
၁၂	အထက(ခွဲ)	ဝမ	၃.၁၂	၃		
၁၃	အထက(ခွဲ)	ကံငွေမင်းတောင်	၂	၄		
၁၄	အထက(ခွဲ)	ရှာန်းမကြီး	၂.၅၈	၂		
၁၅	အထက(ခွဲ)	ကျ ဝင်းရွာ	၅.၂၂	၈		
၁၆	အထက(ခွဲ)	ကျ ဝင်းကြီး	၁.၆	၃		
၁၇	အထက(ခွဲ)	ထန်ဆူ ဝင်း	၁.၈၆	၇		
၁၈	အထက(ခွဲ)	ဈားကွဲ	၁.၇၃	၆	၁	၁:၀၀
၁၉	အထက(ခွဲ)	မယ်ဇီဝဇာ	၅.၀၄	၇	၁၅၅	၁:၂၂
၂၀	အထက(ခွဲ)	ဈားဘေ	၂.၉၈			
၂၁	အထက(ခွဲ)	သနပြ	၁.၄၂	၆	၁၅၀	၁:၂၅
၂၂	အထက(ခွဲ)	ကပစ-၂၁	၅.၃	၁၇	၄၈၆	၁:၂၈
	မြို့နယ်ချုပ်		၉၈.၉၃	၁၅၁	၁၁၆၃	၁:၀၇

(၃) အလကကျောင်းများ

စဉ်	ကျောင်းအမည်	တည်နေရာ	အကူအညီအခန်း (ဧက)	ဆရာ/ဆရာမ ဦးရေ	ကျောင်းသား / ညွှန်ကြားရေး	ဆရာနှင့်ကျောင်းသား အချိုး
၁	အလက	ရေတွက်	၁.၄	၅		
၂	အလက	ပေတေ	၆.၃၉	၂		
၃	အလက	တောင်ရွာမ	၁.၅၂	၈		
၄	အလက	ရွာနံ့ကျောင်း	၂.၁၁	၆	၁၁၇	၀၁:၁၉
၅	အလက	ထန်းပင်ကျောင်း	၂.၀၉	၅	၉၈	၀၁:၁၉
၆	အလက	ကော်တံ	၂.၇၇	၇	၃၀	၁:၀၄
၇	အလက	ခူတေ ကံရွာသစ်	၁.၆၃	၁၀	၁၀၈	၀၁:၁၀
၈	အလက	ခိုင်တောင်	၃.၆၇	၁၃	၂၈၃	၀၁:၂၁
၉	အလက	အလယ်စု	၂.၈၁	၃	၁	
၁၀	အလက	ညွှန်ကျောင်း	၁.၃၈	၆		
၁၁	အလက	ဝန်ကြီး	၁.၆၉	၆		
၁၂	အလက	ပိုင်း	၃.၃၉	၅		
၁၃	အလက	ဖေရားချိုင်း	၁.၁	၉	၃	
၁၄	အလက	တက်မ	၂.၅	၆		
၁၅	အလက	ညောင်နံ့ကျောင်း	၀.၉၉	၈	၁၂၃	၀၁:၁၅
၁၆	အလက	ရွာနံ့	၁.၆၆	၈		
၁၇	အလက	ဂင်္ဂါတန်း	၁.၀၂	၈	၇၅	၀၁:၀၉
	မြို့နယ်စုစု			၁၁၅	၈၃၈	၁:၀၇

(၄) အလကကျောင်းခွဲများ

စဉ်	ကျောင်းအမည်	တည်နေရာ	အကူအညီအဖွဲ့ (ဧက)	ဆရာ/ဆရာမ ဦးရေ	ကျောင်းသား/သူ ဦးရေ	ဆရာနှင့် ကျောင်းသား အချိုး
၁	အလက(ခွဲ)	ပုံဇုလုံ	၁.၀၅	၉	၁၀၄	၁:၁၁
၂	အလက(ခွဲ)	တဲကြာ	၀.၄၆	၆	၁၂၁	၁:၂၀
၃	အလက(ခွဲ)	ဆင်နီတောင်	၁.၅၇	၈	၂၀	၁:၀၂
၄	အလက(ခွဲ)	တောင်ဖြူ	၁.၅	၇		
၅	အလက(ခွဲ)	ဖက်တဲ	၁.၅၈	၆	၁၀၁	၁:၁၆
၆	အလက(ခွဲ)	ရွာသာ ဂုန်း	၁.	၄		
	မြို့နယ်စုစုပေါင်း			၄၀	၃၄၆	၁:၀၈

(၅) မူလတန်းလွန်ကျောင်းများ

စဉ်	ကျောင်းအရေအတွက်	အကူအညီအဖွဲ့ (ဧက)	ဆရာ/ဆရာမ ဦးရေ	ကျောင်းသား/သူ ဦးရေ	ဆရာနှင့် ကျောင်းသား အချိုး
၁	၁၈	၃၁.၇၅	၇၉	၅၇၆	၁:၀၇

(၆) အမကကျောင်းများ

စဉ်	ကျောင်းအရေအတွက်	ဆရာ/ဆရာမ ဦးရေ	ကျောင်းသား/သူ ဦးရေ	ဆရာနှင့် ကျောင်းသား အချိုး
၁	၆၃	၁၇၈	၁၄၇၉	၁:၀၈

(ဂ) မူလတန်းကြိုကျောင်း

စဉ်	ကျောင်းအမည်	တည်နေရာ	ဆရာ/ ဆရာမ ဦးရေ	ကျောင်း သား/ သူဦးရေ	အချိုး
-	-	မရှိပါ	-	-	-

(ဃ) ဘုန်းတော်ကြီးသင် ပညာရေးကျောင်း

စဉ်	ကျောင်းအမည်	တည်နေရာ	ဆရာ/ ဆရာမ ဦးရေ	ကျောင်းသား / သူဦးရေ	အချိုး
၁	-	-	-	-	-
	မြို့နယ်ချုပ်	-	-	-	-

(င) ကျောင်းနေအရွယ်ကလေးများ ကျောင်းအပ်နှံမှု

စဉ်	မြို့နယ်	(၅)နှစ်ပြည့်ကလေး			ကျောင်းအပ်နှံမှု			ကျောင်း အပ်နှံမှု %
		ဌာန	မ	ပေါင်း	ဌာန	မ	ပေါင်း	
၁	ဆိပ်ဖြူ	၆၅၃	၆၃၆	၁၂၈၉	၃၅၅	၃၈၈	၇၄၃	၅၇.၆၄%
	မြို့နယ်ချုပ်	၆၅၃	၆၃၆	၁၂၈၉	၃၅၅	၃၈၈	၇၄၃	၅၇.၆၄%

(စ) တက္ကသိုလ်ဝင်တန်းအောင်မြင်မှု

စဉ်	မြို့နယ်	၂၀၂၁-၂၀၂၂ ခုနှစ်				၂၀၂၂-၂၀၂၃ ခုနှစ်			
		စာရင်းရှိ	ဖြေဆို	အောင်မြင်	%	စာရင်းရှိ	ဖြေဆို	အောင်မြင်	%
၁	ဆိပ်ဖြူ	၄၉၇	၄၂၀	၁၃၇	၃၂.၆၂	၄၀၈	၃၆၃	-	-
	မြို့နယ်ချုပ်	၄၉၇	၄၂၀	၁၃၇	၃၂.၆၂	၄၀၈	၃၆၃	-	-

(ဆ) စာတတ်မြောက်မှုရာနှုန်း

စဉ်	မြို့နယ်	မြို့နယ် လူဦးရေ	(၁၅)နှစ် အထက် လူဦးရေ	စာတတ် မြောက်သူဦးရေ	စာတတ် မြောက် မှုနှုန်း
၁	ဆိပ်ဖြူ	၁၁၃၈၃၆	၉၀၅၈၉	၉၀၅၈၉	၁၀၀.၀၀%
	မြို့နယ်ချုပ်	၁၁၃၈၃၆	၉၀၅၈၉	၉၀၅၈၉	၁၀၀.၀၀%

(ဇ) သင်ကြားမှု၊ သင်ယူမှု၊ အထောက်အကူပြု စာသင်ခန်းများ ဖွင့်လှစ်နိုင်မှု အခြေအနေ

(၁) အထကကျောင်းများ

စဉ်	မြို့နယ်	အထက်တန်းကျောင်း					ပေါင်း
		စာရင်းရှိ	တပ်ပြီး Media	တပ်ပြီး 3PLT	တပ်ပြီး 2PLT	တပ်ပြီး 1PLT	
၁	ဆိပ်ဖြူ	၃၅	၁	၆	၂၈	-	၃၅
	မြို့နယ်ချုပ်	၃၅	၁	၆	၂၈	-	၃၅

(၂) အလကကျောင်းများ

စဉ်	မြို့နယ်	အလယ်တန်းကျောင်း					
		စာရင်းရှိ	တပ်ပြီး Media	တပ်ပြီး 3PLT	တပ်ပြီး 2PLT	တပ်ပြီး 1PLT	ပေါင်း
၁	ဆိပ်ဖြူ	၄၁	-	-	၁၄	၂၇	၄၁
	မြို့နယ်ချုပ်	၄၁	-	-	၁၄	၂၇	၄၁

(၃) အမက ကျောင်းများ

စဉ်	မြို့နယ်	မူလတန်းကျောင်း					
		စာရင်းရှိ	တပ်ပြီး Media	တပ်ပြီး 3PLT	တပ်ပြီး 2PLT	တပ်ပြီး 1PLT	ပေါင်း
၁	ဆိပ်ဖြူ	၆၃	-	-	၅၆	၇	၆၃
	မြို့နယ်ချုပ်	၆၃	-	-	၅၆	၇	၆၃

(၅) စာကြည့်တိုက်များ ဖွင့်လှစ်နိုင်မှု

စဉ်	မြို့နယ်	အုပ်ချုပ်ရေး	ပညာရေး	ပြန်ဆက်	ဌာနကြီး ကျောင်း	အခြား	ပေါင်း
၁	ဆိပ်ဖြူ	-	၁၃၉	-	-	-	၁၃၉
	မြို့နယ်ချုပ်	-	၁၃၉	-	-	-	၁၃၉

ကျန်းမာရေးကဏ္ဍ

၄၂။ ဆိပ်ဖြူမြို့နယ်၏ ကျန်းမာရေးကဏ္ဍဆိုင်ရာ အချက်အလက်များမှာ အောက်ပါအတိုင်းဖြစ်ပါသည်-

(က) ဆေးရုံများ

စဉ်	ဆေးရုံအမည်	တည်နေရာ	အစိုးရ/ပုဂ္ဂလိက	ဥာတင် အရေအတွက်
၁	ပြည်သူ့ဆေးရုံ	ဆိပ်ဖြူ	အစိုးရ	၅၀
၂	ကွဇန်းမိတီကန်နယ်	ကွဇန်းမ	အစိုးရ	၁၆
၃	အင်းကန်တိုက်နယ်	အင်းကန်	အစိုးရ	၁၆
မြို့နယ်ချုပ်				၈၂

(ခ) ဆေးပေးခန်းများ

စဉ်	ဆေးပေးခန်း အမည်	တည်နေရာ	အစိုးရ/ ပုဂ္ဂလိက	ဥာသသည် ရောဂါ အနိမ့်အစား
၁	ဥာခန်းတော်	အနောက်ပိုင်းရပ်	ပုဂ္ဂလိက	အထွေထွေ ရောဂါ

(ဂ) ကျေးလက်ကျန်းမာရေးဌာန/ဌာနခွဲအမည်

စဉ်	ကျေးလက်ကျန်းမာရေးဌာနအမည်	တည်နေရာ
၁	ကျောင်းရွာကျေးလက်ကျန်းမာရေးဌာန	ကျောင်းရွာကျေးရွာ
၂	အောက်ဆိပ်ကျေးလက်ကျန်းမာရေးဌာန	အောက်ဆိပ်ကျေးရွာ
၃	လက်ဆည်ကျေးလက်ကျန်းမာရေးဌာန	လက်ဆည်ကျေးရွာ
၄	အင်းကန်ကျေးလက်ကျန်းမာရေးဌာန	အင်းကန်ကျေးရွာ
၅	အနောက်ကမ်းဖြူကျန်းမာရေးဌာန	အနောက်ကမ်းဖြူ
၆	ကစွန်းမကျေးလက်ကျန်းမာရေးဌာန	ကစွန်းမကျေးရွာ

စဉ်	ကျ : လက်ကုန်းမာရေး ဌာနအမည်	တည်နေရာ
၁	ရားတူ : လက်ကုန်းမာရေး ဌာန	ရားတူ : ရှာ
၂	သွက်ယံကုန်ထူ : လက်ကုန်းမာရေး ဌာန	သွက်ယံကုန်ထူ : ရှာ
၃	ရွာသစ်ကုန်ထူ : လက်ကုန်းမာရေး ဌာန	ရွာသစ်ကုန်ထူ : ရှာ
၄	ညောင်နီထူ ဘီထူ : လက်ကုန်းမာရေး ဌာန	ညောင်နီထူ ဘီထူ : ရှာ
၅	ဧက ဘက်ပင်အိထူ : လက်ကုန်းမာရေး ဌာန	ဧက ဘက်ပင်အိထူ : ရှာ
၆	ကော် ဝဲထူ : လက်ကုန်းမာရေး ဌာန	ကော် ဝဲထူ : ရှာ
၇	ချင်တောင်ထူ : လက်ကုန်းမာရေး ဌာန	ချင်တောင်ထူ : ရှာ
၈	ဝဲကြာထူ : လက်ကုန်းမာရေး ဌာန	ဝဲကြာထူ : ရှာ
၉	ထူ ဘင်းမကြာထူ : လက်ကုန်းမာရေး ဌာန	ထူ ဘင်းမကြာထူ : ရှာ
၁၀	ထွဲ ကြမ်းတောထူ : လက်ကုန်းမာရေး ဌာန	ထွဲ ကြမ်းတောထူ : ရှာ
၁၁	ဖွ : ပံထူ : လက်ကုန်းမာရေး ဌာန	ဖွ : ပံထူ : ရှာ
၁၂	တောင်ရွှေကျ : လက်ကုန်းမာရေး ဌာန	တောင်ရွှေကျ : ရှာ
၁၃	ဖွ : ပံထူ ဘီထူ : လက်ကုန်းမာရေး ဌာန	ဖွ : ပံထူ ဘီထူ : ရှာ
၁၄	ရွာသာ အောထူ : လက်ကုန်းမာရေး ဌာန	ရွာသာ အောထူ : ရှာ
၁၅	ပင်းတဲထူ : လက်ကုန်းမာရေး ဌာန	ပင်းတဲထူ : ရှာ
၁၆	အနောက်ကံကွာထူ : လက်ကုန်းမာရေး ဌာန	အနောက်ကံကွာထူ : ရှာ
၁၇	ကင်္ဂမုန်းတောင်ထူ : လက်ကုန်းမာရေး ဌာန	ကင်္ဂမုန်းတောင်ထူ : ရှာ
၁၈	ကုရည်ထူ : လက်ကုန်းမာရေး ဌာန	ကုရည်ထူ : ရှာ
၁၉	တောင်ဖြူထူ : လက်ကုန်းမာရေး ဌာန	တောင်ဖြူထူ : ရှာ
၂၀	ဆိုင်ကံခံထူ : လက်ကုန်းမာရေး ဌာန	ဆိုင်ကံခံထူ : ရှာ
၂၁	ကုန်းရွာထူ : လက်ကုန်းမာရေး ဌာန	ကုန်းရွာထူ : ရှာ
၂၂	တပေါ်ထူ : လက်ကုန်းမာရေး ဌာန	တပေါ်ထူ : ရှာ
၂၃	ကူး တောထူ : လက်ကုန်းမာရေး ဌာန	ကူး တောထူ : ရှာ
၂၄	မကျ : လက်ကုန်းမာရေး ဌာန	မကျ : ရှာ
၂၅	ထွမကော ကံထူ : ရှာထူ : လက်ကုန်းမာရေး ဌာန	ထွမကော ကံထူ : ရှာ
၂၆	အူ . ကံကွာထူ : ရှာထူ : လက်ကုန်းမာရေး ဌာန	အူ . ကံကွာထူ : ရှာ
	မြို့နယ်ချုပ်။ ကုန်းမာရေး ဌာန (၇၉/ ဌာန) (၂၆၉)	

(ဃ) ကျန်းမာရေးစောင့်ရှောက်မှု

စဉ်	မြို့နယ်	လူဦးရေ	ဆရာဝန်မှ ကျန်းမာရေး စောင့်ရှောက်မှုများ		ညွှန်ကြားမှုမှ ကျန်းမာရေး စောင့်ရှောက်မှုများ		လက်ထောက် ကျန်းမာရေးမှူးမှ ကျန်းမာရေး စောင့်ရှောက်မှုများ	
			ဆရာဝန် ဦးရေ	ဆရာဝန်နှင့် လူဦးရေ အချိုး	ညွှန်ကြားမှု ဦးရေ	ညွှန်ကြားမှုနှင့် လူဦးရေ အချိုး	လ/ဝ ကျန်းမာ ရေးမှူး ဦးရေ	လ/ဝ ကျန်းမာ ရေးမှူးနှင့် လူဦးရေ အချိုး
၁	ဆိပ်ဖြူ	၁၁၃၈၃၆	၂	၁:၅၆၉၁၈	၅	၁:၂၂၇၆၇	၂	၁:၅၆၉၁၈

(င) ဒေသတွင်းအများဆုံးဖြစ်တတ်သောရောဂါများ

စဉ်	မြို့နယ်	ရောဂါ အကြီးအစား											
		၂၀၂၀ ခုနှစ်		၂၀၂၁ ခုနှစ်		၂၀၂၂ ခုနှစ်		၂၀၂၃ ခုနှစ်		အသင်း ရောင်		COVID-19 ရောဂါ ဖြစ်ပွားမှု	
		ဖြစ်	သေ	ဖြစ်	သေ	ဖြစ်	သေ	ဖြစ်	သေ	ဖြစ်	သေ	ဖြစ်	သေ
၁	ဆိပ်ဖြူ	-	-	၆၈၂	၁	-	-	၁၀၀	-	၂	-	-	-

(စ) HIV/AIDS-ရောဂါဖြစ်ပွား/သေဆုံးဦးရေ

စဉ်	မြို့နယ်	၂၀၂၁-၂၀၂၂ ခုနှစ်		၂၀၂၂-၂၀၂၃ ခုနှစ်	
		ဖြစ်	သေ	ဖြစ်	သေ
၁	ဆိပ်ဖြူ	၃၂	-	၃၂	-
	မြို့နယ်ချုပ်	၃၂	-	၃၂	-

(ဆ) ကျန်းမာရေးဆိုင်ရာအညွှန်းကိန်းများ

စဉ်	မြို့နယ်	မိခင် ဦးရေ	ကလေး ဦးရေ	လ(၁၀၀၀)ရွာ			
				ဖွံ့ဖြိုးမှု	မိခင်သေဆုံးမှု	ဖွံ့ဖြိုးမှု	ကလေးသေဆုံးမှု
၁	ဆိပ်ဖြူ	၁၁၇၀	၁၃၀၅	၈.၄၈	-	၄.၉၃	၂.၀၂

လူမှုရေးအသင်းအဖွဲ့များ

၄၃။ ဆိပ်ဖြူမြို့နယ်ရှိလူမှုရေးအသင်းအဖွဲ့များဆိုင်ရာအချက်အလက်များမှာ အောက်ပါအတိုင်းဖြစ်ပါသည်-

(က) INGO

စဉ်	INGO အမည်	ရုံး/ရုံးခွဲတည်နေရာ	ဆောင်ရွက်သည့်လုပ်ငန်း
၁	World Vision	အနောက်ပိုင်းရပ်ကွက်၊ ဆိပ်ဖြူမြို့နယ်	မူကြိုကျောင်းဆရာမများထောက်ပံ့ခြင်း၊ ကလေးများစောင့်ရှောက်ခြင်း
၂	Vision Fund	အနောက်ပိုင်းရပ်ကွက်၊ ဆိပ်ဖြူမြို့နယ်	အသေးစားငွေရေးကြေးရေးလုပ်ငန်း

(ခ) NGO (ဦးရေ)

စဉ်	မြို့နယ်	အမျိုးသမီး ရေးရာ	မိခင်/ကလေး အသင်း	စစ်မှုထမ်း ဟောင်း	ကြက်မြေခို	အရန်မီးသတ်
၁	ဆိပ်ဖြူ	၁၁၃၂၀	၂၁၆၄	၉၄၂	၁၃၄	၄၀၀
	မြို့နယ်ချုပ်	၁၁၃၂၀	၂၁၆၄	၉၄၂	၁၃၄	၄၀၀

(ဂ) အသင်းအဖွဲ့များ

စဉ်	အသင်းအဖွဲ့အမည်	ရုံး/ ရုံးခွဲတည်နေရာ	မှတ်ပုံတင်အမှတ်	ဆောင်ရွက်သည့်လုပ်ငန်း
၁	စိတ်ထားဖြူစင်မေတ္တာ လူမှုကူညီရေးအသင်း	ကျားဘေကျေးရွာအုပ်စုကျားဘေကျေးရွာ	၁/ပြည်တွင်း / ၁၉၃၅	လူမှုရေးနာရေး၊ ကျန်းမာရေးလုပ်ငန်းများဆောင်ရွက်ရန်။
၂	မေတ္တာဖြူလူမှုကူညီရေးအသင်း	ချင်တောင်အုပ်စု၊ ရေလယ်သောင်ကျေးရွာ	၆/ဆိပ်ဖြူ/ ၀၀၆	ကျန်းမာရေး၊ လုပ်ငန်းများဆောင်ရွက်ရန်
၃	ဖြူစင်မေတ္တာလူမှုကူညီရေးအသင်း	ကိုးတောင့်အုပ်စု၊ ကိုးတောင့်ကျေးရွာ	၆/ဆိပ်ဖြူ/ ၀၀၇	ကျန်းမာရေးလုပ်ငန်းများဆောင်ရွက်ရန်
၄	ဟိတကာရီလူမှုကူညီရေးအသင်း	ရွာသစ်ရပ်ကွက်	၆/ဆိပ်ဖြူ/ ၀၀၈	လူမှုရေးနာရေး၊ ကျန်းမာရေးလုပ်ငန်းများဆောင်ရွက်ရန်။
၅	စေတနာ့မှန်လူမှုကူညီရေးအသင်း	ပေတောအုပ်စု၊ ဆူးပုတ်ကုန်းကျေးရွာ	၆/ဆိပ်ဖြူ/ ၀၀၉	ကျန်းမာရေးလုပ်ငန်းများဆောင်ရွက်ရန်
၆	မြတ်ပါရမီလူမှုကူညီရေးအသင်း	ရှားပင်အိုင်အုပ်စု၊ ဂုဏ်ကုန်းကျေးရွာ	၆/ဆိပ်ဖြူ/ ၀၁၀	ကျန်းမာရေးလုပ်ငန်းများဆောင်ရွက်ရန်

စဉ်	အသင်းအဖွဲ့ အမည်	ရုံး/ ရုံးခွဲ တည်နေရာ	မှတ်ပုံ တင်အမှတ်	ဆောင်ရွက်သည့် လုပ်ငန်း
၇	ကြည်ဖြူရှင် လူမှုကူညီရေး အသင်း	ကျောင်းရွာအုပ်စု ၊ မိဖုရားချိုင့် ကျေးရွာ	၆/ ဆိပ်ဖြူ/ ၀၁၁	ကျန်းမာ/ လူမှုရေး လုပ်ငန်းများ ဆောင်ရွက်ရန်
၈	ဒို့စေတနာ လူမှုကူညီရေး အသင်း	ကုန်းရွာအုပ်စု၊ ကုန်းရွာကျေးရွာ	၆/ဆိပ်ဖြူ/၀ ၁၂	ကျန်းမာရေးလုပ် ငန်းများဆောင်ရွက် ရန်
၉	ဗဟုနေဟိ တကာရီ လူမှုကူညီရေး အသင်း	ကုန်းရွာအုပ်စု၊ ငါး ချဉ် ချောင်းကျေးရွာ	၆/ဆိပ်ဖြူ/၀ ၁၃	ကျန်းမာရေး လုပ်ငန်းများ ဆောင်ရွက်ရန်
၁၀	ဇနသုခ လူမှုကူညီရေး အသင်း	ပေတောအုပ်စု၊ ပေတောကျေးရွာ	၆/ ဆိပ်ဖြူ/ ၀၁၄	ကျန်းမာရေး၊ နာရေး၊ ကုသိုလ်ဖြစ်အလှူ များတွင်ပါဝင်ကူညီ မှု၊ သဘာဝဘေး အန္တရာယ်များတွင် ပါဝင်ကူညီဆောင် ရွက်ရန်

စဉ်	အသင်းအဖွဲ့ အမည်	ရုံး/ ရုံးခွဲ တည်နေရာ	မှတ်ပုံ တင်အမှတ်	ဆောင်ရွက်သည့် လုပ်ငန်း
၁၁	အနန္တမေတ္တာ လူမှုကူညီရေး အသင်း	ရွာသာအေးအုပ်စု၊ ရွာသာအေး ကျေးရွာ	၆/ဆိပ်ဖြူ/၀ ၁၅	လူမျိုးမရွေးဘာသာ မရွေးဆေးရုံဆေးခန်း အချိန်မသွားနိုင်ရေးမရှိ နှမ်းပါးသူများအားအ ခဲကုန်းမာရေးကိစ္စများ ကူညီပေးနိုင်ရန်။
၁၂	ဟိတရေ လူမှုကူညီရေး အသင်း	ပင်းတလဲအုပ်စု၊ ပင်းတလဲကျေးရွာ	၆/ ဆိပ်ဖြူ/ ၀၁၆	ကျန်းမာရေး လုပ်ငန်းများ ဆောင်ရွက်ရန်
၁၃	မနောပတိ လူမှုကူညီရေး အသင်း	ရွာသစ်ကြီးအုပ်စု၊ ရွာသစ်ကြီးကျေးရွာ	၆/ ဆိပ်ဖြူ/ ၀၁၇	ကျန်းမာရေး လုပ်ငန်းများ ဆောင်ရွက်ရန်
၁၄	သုခစ် လူမှုကူညီရေး အသင်း	ငှက်ပြာကြီးအုပ်စု၊ ငှက်ပြာကြီးကျေးရွာ	၆/ ဆိပ်ဖြူ/ ၀၁၈	လူမှုရေးအခက် အခဲများနှင့်နာ ရေးကိစ္စများကူ ညီပံ့ပိုးဆောင် ရွက်ရန်
၁၅	မွန်မြတ် မေတ္တာလူမှုကူ ညီရေးအသင်း	ကင်မွန်းတောင့် အုပ်စုကင်မွန်း တောင့်ကျေးရွာ	၆/ ဆိပ်ဖြူ/ ၀၁၉	လူမှုရေးလုပ်ငန်း များ ဆောင်ရွက်ရန်

စဉ်	အသင်းအဖွဲ့ အမည်	ရုံး/ ရုံးခွဲ တည်နေရာ	မှတ်ပုံ တင်အမှတ်	ဆောင်ရွက်သည့် လုပ်ငန်း
၁၆	ရွှေမေတ္တာ လူမှုကူညီရေး အသင်း	ကျောက်ကြီးအုပ်စု ရွှေဘိုးကျွန်းကျေးရွာ	၆/ဆိပ်ဖြူ/ ၀၂၀	ကျန်းမာရေးကိစ္စများ၊ ကုသိုလ် ဖြစ်အလှူများ တွင်ပါဝင်ကူညီ ဆောင်ရွက်ရန်။
၁၇	လမ်းပြကယ် ကျေးရွာဖွံ့ဖြိုး ရေးလူငယ်အ သင်း	မြေကြမ်းတောအုပ် စုဂျတ်ချောင် လေး ကျေးရွာ	၆/ဆိပ်ဖြူ/ ၀၂၁	စိုက်ပျိုးရေး၊ မွေမြူရေး၊ သဘာဝပတ်ဝန်း ကျင်ထိန်း သိမ်းရေး၊လူငယ်စွ မ်းဆောင် ရည်မြှင့်တင်ရေး၊ဒေ သဖွံ့ဖြိုး ရေးလုပ်ငန်းများကို ဆောင်ရွက်ရန်
၁၈	မြင့်မြတ်စေ တနာလူမှု ကူညီရေး အသင်း	မြင်ကဝအုပ်စု၊ အောက်ဆိပ် ကျေးရွာ	၆/ဆိပ်ဖြူ /၀၂၂	ကျန်းမာရေး လုပ်ငန်းများ ဆောင်ရွက်ရန်

စဉ်	အသင်းအဖွဲ့ အမည်	ရုံး/ ရုံးခွဲ တည်နေရာ	မှတ်ပုံ တင်အမှတ်	ဆောင်ရွက်သည့် လုပ်ငန်း
၁၉	လင်းလက်သော် တာအမျိုး သမီးစွမ်း ဆောင် ရည်မြင့် တင်ရေးအဖွဲ့	ရွာသစ် ရပ်ကွက်	၆/ဆိပ်ဖြူ /၀၂၃	အမျိုးသမီးများ စွမ်းဆောင်ရည် မြင့်မားလာစေ ရန်နှင့် ရေရှည်ဖွံ့ ဖြိုးတိုးတက်လှ စွမ်းအား အရင်း အမြစ်များကောင်း စွာအသုံးပြုနိုင်ရန်၊ အသက်မွေးဝမ်း ကြောင်းဆိုင်ရာ နည်းပညာများ ဖြန့်ဖြူးရန်
၂၀	အာရုဏ်ဦး ပရဟိတ အသင်း	ကုန်းရွာအုပ်စု ငါးချဉ်ချောင် ကျေးရွာ	၆/ဆိပ်ဖြူ /၀၂၄	ငါးတစ်ပိုင်တစ် နိုင်စားသောက် နိုင်ရေး၊ ငါးသယံ ဇာတထိန်းသိမ်း ရေးနှင့်စားနပ် ရိက္ခာဖူလုံရေး

စဉ်	အသင်းအဖွဲ့ အမည်	ရုံး/ ရုံးခွဲ တည်နေရာ	မှတ်ပုံ တင်အမှတ်	ဆောင်ရွက်သည့် လုပ်ငန်း
၂၁	မေတ္တာရောင် ရှိန်လူမှုကူညီ ရေးအသင်း	အင်းကန်အုပ်စု ညောင်ဂွေးဝ ကျေးရွာ	၆/ဆိပ်ဖြူ/ ၀၂၅	ကျန်းမာရေးလုပ် ငန်းများဆောင် ရွက်ရန်
၂၂	စိုက်ပျိုးရေး နှင့်မွေးမြူရေး ဖွံ့ဖြိုးတိုး တက်ရေး အဖွဲ့	ကုန်းရွာအုပ်စု ငါးချဉ်ချောင် ကျေးရွာ	၆/ဆိပ်ဖြူ/ ၀၂၆	အနီးပတ်ဝန်း ကျင်ရှိကျေးရွာ များဒေသထွက် ကုန်ကြမ်းများတန် ဖိုးမြှင့် ထုတ်ကုန် များဖြစ်သည့် စိုက် ပျိုးရေးနှင့်မွေးမြူ ရေးထုတ်ကုန်များ ထုတ်လုပ်နိုင်ရန်
၂၃	အနန္တမေတ္တာ (၂)လူမှုကူညီ ရေး အသင်း	ထမ္မကောက် အုပ်စုထမ္မ ကောက်ကျေးရွာ	၆/ဆိပ်ဖြူ/ ၀၂၇	ကျန်းမာရေးကိစ္စ များ ဆောင်ရွက် ရန်

စဉ်	အသင်းအဖွဲ့ အမည်	ရုံး/ ရုံးခွဲ တည်နေရာ	မှတ်ပုံ တင်အမှတ်	ဆောင်ရွက်သည့် လုပ်ငန်း
၂၄	ရောင်နီဦးလူမှု ကူညီရေးအ သင်း	ရွာသစ်ကြီး အုပ်စု၊နဘဲကန် ကျေးရွာ	၆/ဆိပ်ဖြူ/ ၀၂၈	မိမိကျေးရွာနှင့် အခြား ကျေးရွာ များ၏လူမှုရေး၊ ကျန်းမာရေး အဆင်ပြေချော မွေစေရန်
၂၅	စေတနာရှင် လူမှုကူညီ ရေးအသင်း	ငွေပင်အုပ်စု၊ ငွေပင်ကျေးရွာ	၆/ဆိပ်ဖြူ/ ၀၂၉	မရှိဆင်းရဲနွမ်းပါးသူများ ကိုကျန်း မာရေးလိုက်ပါ ပို့ဆောင်ရန်။ဆေးရုံ/ဆေး ခန်းအချိန်မီရောက်ရှိပြီး ဆေးကုသမှုခံယူရန်
၂၆	စိတ်ထားဖြူ လူမှုကူညီရေး အသင်း	အနောက်ပိုင်း ရပ်ကွက်	၆/ဆိပ်ဖြူ/ ၀၃၀	အောက်ဆီဂျင်လိုအပ် ောလူနာများကုန်ကျ စရိတ်မရှိဘဲအလွယ်တ ကူရရှိ၍အသေအပျောက် နည်းပါးစေရန်
၂၇	သက်ကယ် ကျင်းလူမှုကူညီ ေးအသင်း	သက္ကယ်ကျင်း အုပ်စု၊ သက္ကယ်ကျင်း ကျေးရွာ	၆/ဆိပ်ဖြူ/ ၀၃၁	ကျန်းမာရေးကိစ္စများအ တွက် အကူအညီတောင်းခံ လာလျှင်(ဘာသာ/လူမျိုး မရွေး)အကူအညီပေးရန်။

စဉ်	အသင်းအဖွဲ့ အမည်	ရုံး/ ရုံးခွဲ တည်နေရာ	မှတ်ပုံ တင်အမှတ်	ဆောင်ရွက်သည့် လုပ်ငန်း
၂၈	ကာယသုခ လူမှုကူညီ ရေးအသင်း	ရှားလှအုပ်စု၊ ရှားလှကျေးရွာ	၆/ဆိပ်ဖြူ/ ၀၃၂	မိမိကျေးရွာနှင့်ပတ် ဝန်းကျင်ကျေးရွာ များအတွက်ကျန်းမာ ရေး၊လူမှုရေးကူညီ ပေးရန်။
၂၉	ပုညဝတ်ဓန ပရဟိတ အသင်း	ငွေပင်အုပ်စု၊ ငွေပင်ကျေးရွာ	၆/ဆိပ်ဖြူ/ ၀၃၃	လူမှုရေး၊နာရေးကျန်းမာ ရေးလုပ်ငန်းများဆောင် ရွက်ရန်
၃၀	လမ်းပြကြယ်လူ မှု ကူညီရေး အသင်း	အင်းကန်အုပ်စု၊ အင်းကန်ကျေးရွာ	၆/ဆိပ်ဖြူ/ ၀၃၄	ဘာသာရေး၊ လူမှုရေး၊ ကျန်းမာရေးလုပ် ငန်းများ ဆောင်ရွက်ရန်

အားကစားနှင့် ဖျော်ဖြေရေးလုပ်ငန်းများ

၄၄။ ဆိပ်ဖြူမြို့နယ်ရှိ အားကစားနှင့် ဖျော်ဖြေရေးလုပ်ငန်းများ ဆိုင်ရာ အချက် အလက်များမှာ အောက်ပါအတိုင်းဖြစ်ပါသည်-

စဉ်	မြို့နယ်	အားကစားကွင်း						ဖျော်ဖြေရေး		
		ဘောလုံး	ဘော်လီဘော	ဘတ်စကက်	တင်းနစ်	ဂေါက်	အခြား	ရုပ်ရှင်ရုံ	ပန်းခြံ	ကလေးကစားကွင်း
၁	ဆိပ်ဖြူ	၁	၁	-	-	-	-	-	၁	၂
	မြို့နယ်ချုပ်	၁	၁	-	-	-	-	-	၁	၂

အခန်း(၈)

ဘာသာရေးဆိုင်ရာအချက်အလက်များ

ဗုဒ္ဓဘာသာဆိုင်ရာ အဆောက်အဦများနှင့် သာသနာဝင်ပုဂ္ဂိုလ်များ

၄၅။ ဆိပ်ဖြူမြို့နယ်ရှိ ဗုဒ္ဓဘာသာဆိုင်ရာ အဆောက်အဦများနှင့် သာသနာဝင်ပုဂ္ဂိုလ်များဆိုင်ရာ အချက်အလက်များအား တဖက်ပါအတိုင်း ဖော်ပြအပ်ပါသည်-

(က) သာသနိကအဆောက်အဦများ

စဉ်	မြို့နယ်	ဘုရား	စေတီ	ပုထိုး	ဘုန်းကြီးကျောင်း	သီလရှင်ကျောင်း	ဓမ္မာရုံ
၁	ဆိပ်ဖြူ	၁၆၁၀	၃၉၂	-	၁၈၇	၃	၁၀၃
မြို့နယ်ချုပ်		၁၆၁၀	၃၉၂	-	၁၈၇	၃	၁၀၃

(ခ) ရဟန်းသံဃာနှင့်သီလရှင်များ

စဉ်	မြို့နယ်	ရဟန်း	သာမဏေ	သီလရှင်
၁	ဆိပ်ဖြူ	၂၈၁	၃၃၈	၄၇
မြို့နယ်ချုပ်		၂၈၁	၃၃၈	၄၇

(ဂ) ထင်ရှားသည့်ဘုရား၊စေတီနှင့်ပုထိုးများ

စဉ်	မြို့နယ်	ဘုရား၊စေတီ၊ပုထိုးအမည်	တည်နေရာ
၁	ဆိပ်ဖြူ	ရွှေမင်းဝန်ဘုရား	ယောဝရပ်ကွက်
၂	။	ရွှေမုဋ္ဌောဘုရား	ရွာသစ်ရပ်ကွက်
၃	။	ရွှေမြင်တင်ဘုရား	ချင်တောင်ကျေးရွာ
၄	။	အလိုတော်ပေါက်ဘုရား	မြောက်ရွာမကျေးရွာ

(ဃ) ထင်ရှားသည့်ဘုန်းတော်ကြီးကျောင်းများ

စဉ်	မြို့နယ်	ဘုန်းကြီးကျောင်းအမည်	ဆရာတော်ဘွဲ့အမည်	တည်နေရာ
၁	ဆိပ်ဖြူ	-	-	-
မြို့နယ်ချုပ်				

အခြားဘာသာရေးအဆောက်အဦများ

၄၆။ ဆိပ်ဖြူမြို့နယ်ရှိ အခြားဘာသာရေးအဆောက်အဦများနှင့် ဆိုင်သော အချက်အလက်များမှာ အောက်ပါအတိုင်း ဖြစ်ပါသည်-

စဉ်	မြို့နယ်	ခရစ်ယာန်		အစ္စလာမ်		ဟိန္ဒူ ဘုရားကျောင်း		တရုတ် ဘုရားကျောင်း	
		မြို့	ကျေးလက်	မြို့	ကျေးလက်	မြို့	ကျေးလက်	မြို့	ကျေးလက်
၁	ဆိပ်ဖြူ	-	-	-	-	-	-	-	-
မြို့နယ်ချုပ်		-	-	-	-	-	-	-	-

သမိုင်းဝင်ထင်ရှားသော အဆောက်အဦနှင့်နေရာများ

၄၇။ ဆိပ်ဖြူမြို့နယ်ရှိသော သမိုင်းဝင်ထင်ရှားသော အဆောက်အဦ နှင့် နေရာများမှာ အောက်ပါအတိုင်း ဖြစ်ပါသည်-

စဉ်	မြို့နယ်	သမိုင်းဝင် အဆောက်အဦ	တည်နေရာ	ယဉ်ကျေးမှု ဇုန်အမည်	တည်နေရာ
၁	ဆိပ်ဖြူ	-	-	-	-

(၂) တံတားများ

စဉ်	တံတား အမည်	အရှည် (ပေ)	အမျိုးအစား	ကုန်ကျငွေ (ကျပ်သိန်း)	
				အသစ်	ပြင်ထိန်း
	စုစုပေါင်း	-		-	

(၃) စက်ရေတွင်းတူးဖော်ခြင်းလုပ်ငန်း(ကျေးလက်)

စဉ်	ကျေးရွာ အမည်	ဆောင်ရွက် သည့်လုပ်ငန်း	အကျိုးပြု အိမ်ခြေ	နိုင်ငံတော် ထောက်ပံ့ငွေ (ကျပ်သိန်း)	ပြည်သူ ထည့်ဝင်ငွေ (ကျပ်သိန်း)	စုစုပေါင်း ကုန်ကျငွေ (ကျပ်သိန်း)
	-	-	-	-	-	-
	မြို့နယ်ချုပ်	-	-	-	-	-

(၄) ကျေးလက်မီးလင်းရေးလုပ်ငန်း(ကျေးလက်)

စဉ်	ကျေးရွာ အမည်	ဆောင်ရွက် သည့် လုပ်ငန်း	အကျိုး ပြု အိမ်ခြေ	နိုင်ငံတော် ထောက်ပံ့ငွေ (ကျပ်သိန်း)	ပြည်သူ ထည့်ဝင်ငွေ (ကျပ်သိန်း)	စုစုပေါင်း ကုန်ကျငွေ (ကျပ်သိန်း)	ပြီးစီး မှု ရာခိုင် နှုန်း
	-	-	-	-	-	-	-
	မြို့နယ်ချုပ်		-	-	-	-	

(၅) မြစ်မ်းရောင်ကျေးရွာစီမံကိန်းလုပ်ငန်း
(ဆီထွက်သီးနှံ) (ကျေးလက်)

စဉ်	ကျေးရွာအမည်	အိမ်ခြေ	အိမ်ထောင်စု	ခွင့်ပြုငွေ ကျပ်(သိန်း)
၁	ချင်တောင်	၄၂၅	၄၃၉	၂၀၀.၀၀
၂	မြင်ကဝ	၂၁၀	၂၀၂	၂၀၀.၀၀
မြို့နယ်ချုပ်		၆၃၅	၆၄၁	၄၀၀.၀၀

(၆) သက်မွေးသင်တန်းလုပ်ငန်း(ကျေးလက်)

စဉ်	ကျေးရွာ အမည်	လုပ်ငန်းအမည်	ကုန်ကျငွေ ကျပ်(သိန်း)	သင်တန်း သားဦးရေ
၁	ချင်တောင်	စိုက်ပျိုးရေး/မွေးမြူရေး ဆိုင်ရာအသိပညာပေးသင် တန်း	၁၅.၀၀	၂၅
၂	တဲကြီး	လျှပ်စစ်ဆိုင်ရာပြုပြင်ထိန်း သိမ်းခြင်းသင်တန်း	၂၅.၀၀	၂၀
၃	ကမ္ဘားကြီး	အခြေခံစက်ချုပ်သင်တန်း	၂၅.၀၀	၃၀
မြို့နယ်ချုပ်			၆၅.၀၀	၇၅

(ခ) အစိုးရနှင့်ပြည်သူပူးပေါင်းဆောင်ရွက်သည့်ဒေသဖွံ့ဖြိုးရေး
လုပ်ငန်းများ

အစီရင်ခံသည့်ကာလအတွင်းဆောင်ရွက်သည့်လုပ်ငန်း
များမရှိပါ ။

မြို့ပြစီမံကိန်း (Town Plan)နှစ်(၃၀)အတွက် မြေအသုံးချမှုဆိုင်ရာ လျာထားချက်

၄၉။ မြို့ပြစီမံကိန်း (Town Plan) နှစ်(၃၀)အတွက် မြေအသုံး ချမှုဆိုင်ရာ လျာထားချက်မှာ အောက်ပါအတိုင်းဖြစ်ပါသည်-

စဉ်	မြို့နယ်	လျာထား မြေဧကပေါင်း	လျာထားမည့် မြေကွက်ပေါင်း	မှတ်ချက်
၁	ဆိပ်ဖြူ	-	-	-
မြို့နယ်ချုပ်		-	-	-

အခန်း(၁၀)

အထွေထွေ

အခြားတင်ပြလိုသော အချက်များ

၅၀။ မြို့နယ်သာသနာ့ ဗိမာန်တော်ကြီး အပြီးသတ် တည်ဆောက် နိုင်ရေး အလှူငွေလိုအပ်ပါကြောင်း တင်ပြအပ်ပါသည်။

နိဂုံး

၅၁။ ဆိပ်ဖြူမြို့နယ်၏ ဒေသဆိုင်ရာ အချက်အလက်များကို ဌာနဆိုင်ရာများမှ ပေးပို့သော အချက်အလက်များ၊ ဒေသဆိုင်ရာ အချက်အလက် စာစောင်များ၊ မှတ်တမ်းများအပေါ်တွင် အခြေခံလျက် အကျဉ်းချုံး ပြုစုထားခြင်းဖြစ်ပါသည်။ ဒေသဆိုင်ရာအချက်အလက်များအား မှတ်တမ်းတင်စုစည်း တင်ပြခြင်းအားဖြင့် မြို့နယ်တစ်ခုလုံး၏ အချက်အလက်နှင့် ဖွံ့ဖြိုးတိုးတက်မှုအခြေ အနေများကို လေ့လာသိရှိနိုင်ပြီး မြို့နယ်ဖွံ့ဖြိုးတိုးတက်ရေးလုပ်ငန်းများကို အထောက်အကူပြုနိုင်ရန် တင်ပြအပ်ပါသည်။

မြို့နယ်အထွေထွေအုပ်ချုပ်ရေးဦးစီးဌာန
ဆိပ်ဖြူမြို့

ရက်စွဲ၊ ၂၀၂၃နှစ်၊ မတ်လ()ရက်

