

ကန့်သတ်

မကွေးတိုင်းဒေသကြီး

မကွေးခရိုင်

မြို့နယ်အထွေထွေအုပ်ချုပ်ရေးဦးစီးဌာန

နတ်မောက်မြို့နယ်

ဒေသဆိုင်ရာအချက်အလက်များ

ရက်စွဲ၊ ၂၀၂၃ ခုနှစ်၊

လ()ရက်

အုပ်ချုပ်ရေး

စဉ်

အမည်အရ

စာချက် နှာ

		မှ	ထိ
	မြေပုံ		
	အခန်း(၁) နိဒါန်း နှင့် ဒေသသမိုင်း		
၁။	နိဒါန်း	၁	၂
၂။	ဒေသသမိုင်းအကျဉ်း	၂	၂
	အခန်း(၂) ပထဝီဝင်အနေအထား		
၃။	တည်နေရာနှင့် အကျယ်အဝန်း	၃	၃
၄။	နယ်နိမိတ်	၃	၃
၅။	မြေမျက်နှာသွင်ပြင်	၄	၄
၆။	ရေဆင်း	၄	၄
၇။	ပင်လယ်ရေမျက်နှာပြင်အထက်အမြင့်	၄	၄
	အခန်း(၃) ရာသီဥတုနှင့်သဘာဝပတ်ဝန်းကျင်		
၈။	ရာသီဥတု	၄	၅
၉။	သဘာဝပေါက်ပင်	၅	၅
၁၀။	တောရိုင်းတိရစ္ဆာန်များ	၅	၅
၁၁။	သဘာဝပတ်ဝန်းကျင်လက်ရှိအခြေအနေ	၆	၆
၁၂။	သဘာဝပတ်ဝန်းကျင်ထိန်းသိမ်းရေးလုပ်ငန်းများ	၆	၆
၁၃။	သဘာဝဘေးအန္တရာယ်ကျရောက်မှု	၆	၇
	အခန်း(၄) လူဦးရေဆိုင်ရာအချက်အလက်များ		
၁၄။	နေထိုင်သည့်တိုင်းရင်းသားလူမျိုးစုများ	၈	၈

စဉ်	အကြောင်းအရာ	စာမျက်နှာ	
		မှ	ထိ
၁၅။	အိမ်ခြေ ၊ အိမ်ထောင်စုနှင့်လူဦးရေ	၉	၉
	(က)အိမ်ခြေ/အိမ်ထောင်စု	၉	၉
	(ခ)လူဦးရေ	၉	၉
၁၆။	လူဦးရေတိုးနှုန်းနှင့် ကျား/ မ အချိုး	၁၀	၁၁
	(က)လူဦးရေတိုးနှုန်းနှင့်ကျား/ မ အချိုး	၁၀	၁၀
	(ခ)မွေးဖွား၊ သေဆုံး၊ ပြောင်းဝင်၊ ပြောင်းထွက်လူဦးရေ	၁၁	၁၁
၁၇။	ကိုးကွယ်သည့်ဘာသာ	၁၂	၁၂
၁၈။	နိုင်ငံခြားသားများနေထိုင်မှု	၁၃	၁၃
	အခန်း(၅) အုပ်ချုပ်ရေးဆိုင်ရာအချက်အလက်များ		
၁၉။	အုပ်ချုပ်ရေးနယ်မြေဖွဲ့စည်းမှု	၁၃	၁၃
၂၀။	ရွေးကောက်ပွဲဆိုင်ရာကိစ္စရပ်များ	၁၄	၁၆
	(က)မြို့နယ်ရွေးကောက်ပွဲကော်မရှင်အဖွဲ့ခွဲ အဖွဲ့ဝင်စာရင်း	၁၄	၁၄
	(ခ) ဆန္ဒမဲပေးပိုင်ခွင့်ရှိသူဦးရေ	၁၅	၁၅
	(ဂ) နိုင်ငံရေးပါတီများ	၁၅	၁၅
	(ဃ)ရွေးချယ်ခံရသောလွှတ်တော်ကိုယ်စားလှယ်များ	၁၆	၁၆
	အခန်း(၆) စီးပွားရေးဆိုင်ရာ အချက်အလက်များ		
၂၁။	စီးပွားရေးဆိုင်ရာ ခြုံငုံသုံးသပ်ချက်	၁၆	၁၆
၂၂။	မြေအသုံးချမှု	၁၇	၁၈
၂၃။	ဆည်မြောင်းတာဝန်များနှင့်ဆည်ရေသောက်ဧရိယာ	၁၈	၂၀
	(က) ကိုယ့်အားကိုယ်ကိုးဆည်များ	၁၈	၁၉

စဉ်	အကြောင်းအရာ	စာမျက်နှာ	
		မှ	ထိ
	(ခ) မြစ်ရေတင်စီမံကိန်းများ (ဂ) တာဝန်များ/ရေထိန်းတံခါးများ	၂၀ ၂၀	၂၀ ၂၀
၂၄။	စိုက်ပျိုးရေးလုပ်ငန်း (က) အဓိကသီးနှံ(၁၀)မျိုး စိုက်ပျိုးထုတ်လုပ်မှု (ခ) နှစ်ရှည်သီးနှံစိုက်ပျိုးမှုအခြေအနေ (ဂ) အခြားဈေးကွက်ဝင်သီးနှံများစိုက်ပျိုးထုတ်လုပ်မှု (ဃ) လယ်ယာသုံးစက်ကိရိယာ သုံးစွဲမှုအခြေအနေ (င) လယ်ယာသုံးထယ်၊ထွန်နှင့်ကျွဲ၊နွားကောင်ရေ (စ) ဒေသတွင်းဆန်ဖူလုံမှုရာခိုင်နှုန်း (ဆ) ဒေသတွင်းဆီဖူလုံမှုရာခိုင်နှုန်း	၂၁ ၂၁ ၂၂ ၂၂ ၂၂ ၂၃ ၂၄ ၂၄ ၂၅ ၂၆	၂၆ ၂၂ ၂၂ ၂၃ ၂၄ ၂၄ ၂၅ ၂၅
၂၅။	မွေးမြူရေးလုပ်ငန်း (က) မွေးမြူရေးဇုန်များ (ခ) မြို့နယ်မွေးမြူရေး(ကောင်ရေ) (ဂ) မြို့နယ်အသားထုတ်လုပ်မှု(ပိဿာ) (ဃ) မြို့နယ်ကြက်/ဘဲ/ငှက်ထုတ်လုပ်မှု(လုံး) (င) နို့ထွက်ပစ္စည်းထုတ်လုပ်မှု (စ) မြို့နယ်ငါးပုစွန်မွေးမြူမှုအခြေအနေ (ဆ) ရေချို၊ ရေငန်ငါးဖမ်းလုပ်ငန်းမှ အသားထုတ်လုပ်မှု	၂၆ ၂၆ ၂၇ ၂၇ ၂၈ ၂၈ ၂၉ ၂၉	၂၉ ၂၆ ၂၇ ၂၇ ၂၈ ၂၈ ၂၉ ၂၉
၂၆။	စက်မှုလက်မှုလုပ်ငန်း (က) စက်မှုဇုန်များ (ခ) မြို့နယ်ရှိစက်ရုံများ (ဂ) မြို့နယ်ရှိအလုပ်ရုံများ	၃၀ ၃၀ ၃၀ ၃၀	၃၀ ၃၀ ၃၀ ၃၀

စဉ်	အကြောင်းအရာ	စာမျက်နှာ	
		မှ	ထိ
	(ဃ) အိမ်တွင်းစက်မှုလက်မှုလုပ်ငန်းများ	၃၀	၃၀
၂၇။	သစ်တောလုပ်ငန်းဆောင်ရွက်မှုအခြေအနေ (က) သစ်တောများ (ခ) စီးပွားဖြစ်သစ်တောစိုက်ခင်း (ဂ) သစ်ထုတ်လုပ်မှု (ဃ) သစ်တောထွက်ပစ္စည်းများ	၃၁ ၃၁ ၃၁ ၃၁ ၃၂	၃၂ ၃၁ ၃၁ ၃၁ ၃၂
၂၈။	တွင်းထွက်ပစ္စည်းထုတ်လုပ်မှုလုပ်ငန်း (က) ဓာတ်သတ္တုတူးဖော်ထုတ်လုပ်မှု (ခ) ကျောက်မျက်တူးဖော်ထုတ်လုပ်မှု	၃၃ ၃၃ ၃၃	၃၃ ၃၃ ၃၃
၂၉။	စွမ်းအင်နှင့်လျှပ်စစ်ကဏ္ဍ (က) ဓာတ်ဆီ/ဒီဇယ် အရောင်းဆိုင်များ (ခ) သဘာဝဓါတ်ငွေ့ပိုက်လိုင်း	၃၃ ၃၃ ၃၄	၃၄ ၃၄ ၃၄
၃၀။	ပို့ဆောင်ရေးနှင့်လမ်းပန်းဆက်သွယ်ရေးလုပ်ငန်း (က) လေကြောင်းလမ်း (ခ) ရေကြောင်းလမ်း (ဂ) ရထားလမ်းနှင့်ဘူတာရုံများ (ဃ) ကားဂိတ်များ	၃၄ ၃၄ ၃၄ ၃၅ ၃၅	၃၇ ၃၄ ၃၄ ၃၅ ၃၇
၃၁။	လမ်းဦးစီးဌာနနှင့် တံတားဦးစီးဌာနများမှ ဆောင်ရွက်သည့် လုပ်ငန်းများ (က) ကားလမ်းများ (ခ) မြို့နယ်ချင်းဆက်လမ်းများ (ဂ) တံတားများ	၃၈ ၃၈ ၃၉ ၄၀	၄၂ ၃၈ ၃၉ ၄၁

စဉ်	အကြောင်းအရာ	စာမျက်နှာ	
		မှ	ထိ
	(ဃ) လမ်း၊ တံတားသုံးစက်ကိရိယာများ	၄၂	၄၂
	(င) လမ်း၊ တံတားအသုံးပြုခကောက်ခံသည့်လုပ်ငန်း	၄၂	၄၂
၃၂။	ဟိုတယ်နှင့်ခရီးသွားလုပ်ငန်း	၄၃	၄၃
	(က) ဟိုတယ်၊ မိုတယ်၊ အင်း၊ တည်းခိုခန်း	၄၃	၄၃
	(ခ) ကမ်းခြေ/ အပန်းဖြေနေရာ	၄၃	၄၃
၃၃။	သမဝါယမအသင်းများ	၄၃	၄၃
၃၄။	စီးပွားရေးဆိုင်ရာ အခြေခံအဆောက်အအုံများ	၄၄	၄၇
	(က) ကုမ္ပဏီ၊ ကုန်စည်ဒိုင်၊ ပွဲရုံ၊ ဈေးနှင့်ကုန်တိုက်များ	၄၄	၄၅
	(ခ) ဘဏ်များ	၄၆	၄၆
	(ဂ) စတိုးဆိုင်နှင့်အရောင်းဆိုင်များ	၄၆	၄၇
၃၅။	စည်ပင်သာယာရေးလုပ်ငန်းများ	၄၇	၅၀
	(က)ဈေးလုပ်ငန်း	၄၇	၄၇
	(ခ)သောက်သုံးရေရရှိရေးလုပ်ငန်း	၄၈	၄၈
	(ဂ) သန့်ရှင်းရေးလုပ်ငန်း	၄၈	၄၈
	(ဃ) လမ်း၊တံတားလုပ်ငန်း	၄၉	၅၀
၃၆။	ပုံနှိပ်လုပ်ငန်းနှင့် မီဒီယာလုပ်ငန်းများ	၅၁	၅၁
	(က) ပုံနှိပ်လုပ်ငန်းနှင့် တေးသံသွင်း၊ ဗွီဒီယို	၅၁	၅၁
	(ခ) မီဒီယာလုပ်ငန်းများ	၅၁	၅၁
၃၇။	ပြည်တွင်းအသားတင်ထုတ်လုပ်မှုနှင့် ဝန်ဆောင်မှုတန်ဖိုး	၅၂	၅၂
၃၈။	လူတစ်ဦးချင်းဝင်ငွေ	၅၃	၅၃
၃၉။	အသက်မွေးဝမ်းကြောင်းလုပ်ငန်းအလိုက် အလုပ်လုပ်သူ ဦးရေ	၅၄	၅၄
၄၀။	အလုပ်လုပ်နိုင်သူဦးရေနှင့် အလုပ်လက်မဲ့ဦးရေ	၅၅	၅၅

	<p style="text-align: center;">အခန်း(၇) လူမှုရေးဆိုင်ရာ အချက်အလက်များ</p>		
၄၁။	<p>ပညာရေးကဏ္ဍ</p> <p>(က) အဆင့်မြင့်ပညာ</p> <p>(ခ) အခြေခံပညာ</p> <p>(ဂ) မူလတန်းကြိုကျောင်း</p> <p>(ဃ) ဘုန်းတော်ကြီးသင်ပညာရေးကျောင်း</p> <p>(င) ကျောင်းနေအရွယ်ကလေးများ ကျောင်းအပ်နှံမှု</p> <p>(စ) တက္ကသိုလ်ဝင်တန်းအောင်မြင်မှု</p> <p>(ဆ) စာတတ်မြောက်မှု ရာခိုင်နှုန်း</p> <p>(ဇ) သင်ကြားမှု သင်ယူမှုအထောက်အကူပြုစာသင်ခန်းများဖွင့်လှစ်နိုင်မှု</p> <p>(ဈ) စာကြည့်တိုက်များဖွင့်လှစ်နိုင်မှု</p>	<p>၅၆</p> <p>၅၆</p> <p>၅၆</p> <p>၇၅</p> <p>၇၆</p> <p>၇၇</p> <p>၇၇</p> <p>၇၇</p> <p>၇၈</p> <p>၇၉</p>	<p>၇၉</p> <p>၅၆</p> <p>၇၄</p> <p>၇၅</p> <p>၇၆</p> <p>၇၇</p> <p>၇၇</p> <p>၇၇</p> <p>၇၉</p> <p>၇၉</p>
















၄၂။	<p>ကျန်းမာရေးကဏ္ဍ</p> <p>(က) ဆေးရုံများ</p> <p>(ခ) ဆေးပေးခန်းများ</p> <p>(ဂ) ကျေးလက်ကျန်းမာရေးဌာန/ဌာနခွဲ</p> <p>(ဃ) ကျန်းမာရေးစောင့်ရှောက်မှု</p> <p>(င) ဒေသတွင်း အများဆုံးဖြစ်တတ်သောရောဂါများ</p> <p>(စ) HIV/ AIDS-ရောဂါ ဖြစ်ပွား/ သေဆုံးဦးရေ</p> <p>(ဆ) ကျန်းမာရေးဆိုင်ရာ အညွှန်းကိန်းများ</p>	<p>၈၀</p> <p>၈၀</p> <p>၈၁</p> <p>၈၂</p> <p>၈၆</p> <p>၈၇</p> <p>၈၈</p> <p>၈၈</p>	<p>၈၈</p> <p>၈၀</p> <p>၈၁</p> <p>၈၅</p> <p>၈၆</p> <p>၈၇</p> <p>၈၈</p> <p>၈၈</p>
၄၃။	<p>လူမှုရေးအသင်းအဖွဲ့များ</p> <p>(က) INGO</p> <p>(ခ) NGO (ဦးရေ)</p> <p>(ဂ) အသင်းအဖွဲ့များ</p>	<p>၈၈</p> <p>၈၈</p> <p>၉၀</p> <p>၉၀</p>	<p>၉၁</p> <p>၈၉</p> <p>၉၀</p> <p>၉၁</p>

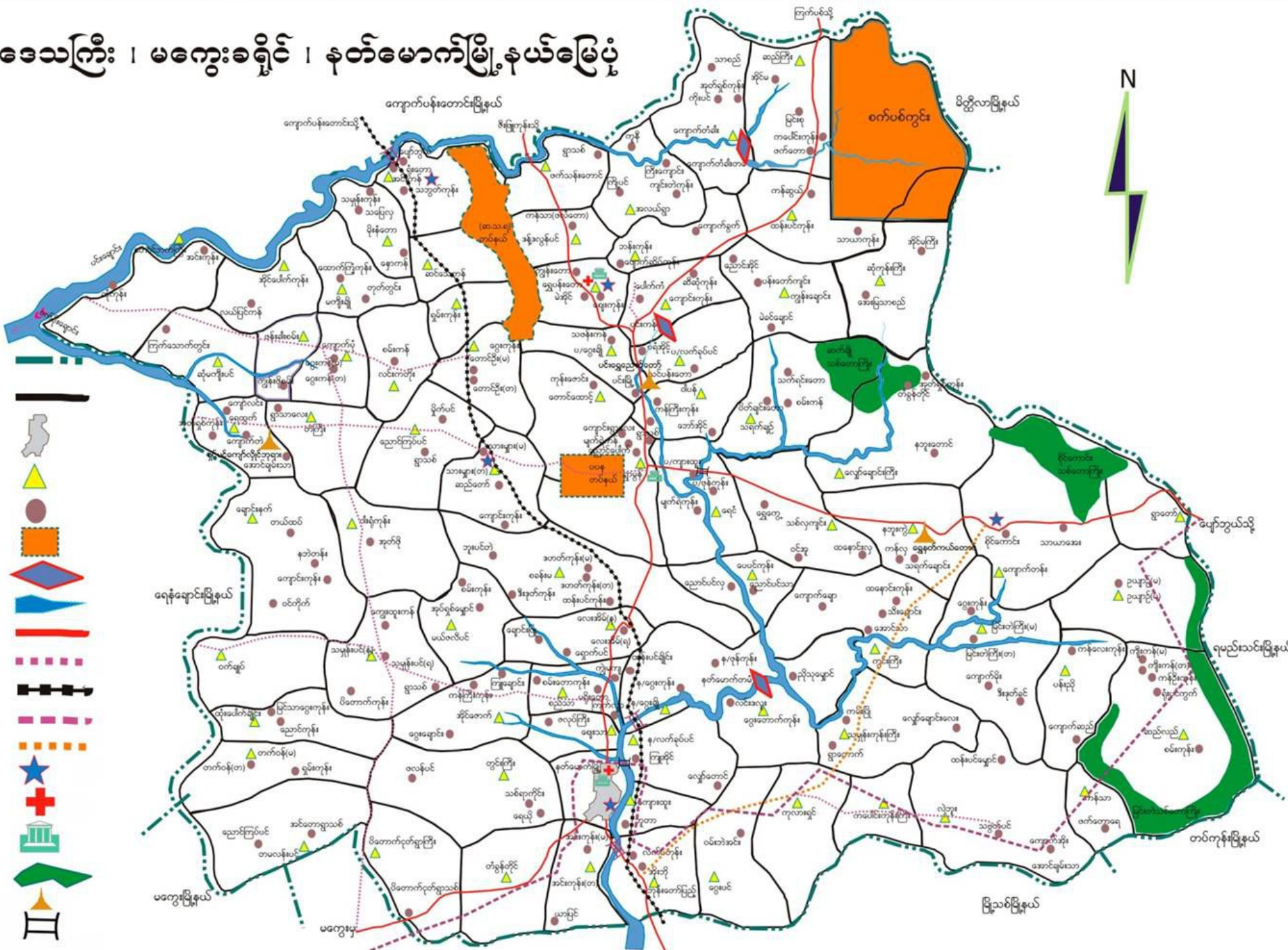
စဉ်	အကြောင်းအရာ	စာမျက်နှာ	
		မှ	ထိ
၄၄။	အားကစားနှင့်ပျော်ဖြေရေးလုပ်ငန်းများ	၉၂	၉၂
	အခန်း(၈) ဘာသာရေးဆိုင်ရာအချက်အလက်များ		
၄၅။	ဗုဒ္ဓဘာသာဆိုင်ရာအဆောက်အဦများနှင့် သာသနာဝင် ပုဂ္ဂိုလ်များ (က) သာသနိကအဆောက်အဦများ (ခ) ရဟန်းသံဃာနှင့်သီလရှင်များ (ဂ) ထင်ရှားသည့်ဘုရား၊ စေတီ၊ ပုထိုးများ (ဃ) ထင်ရှားသည့်ဘုန်းတော်ကြီးကျောင်းများ	၉၂ ၉၂ ၉၂ ၉၂	၉၂ ၉၂ ၉၂ ၉၂
၄၆။	အခြားဘာသာရေးအဆောက်အဦများ	၉၂	၉၄
၄၇။	သမိုင်းဝင်ထင်ရှားသောအဆောက်အဦနှင့်နေရာများ	၉၄	၉၄
	အခန်း(၉) ဒေသဖွံ့ဖြိုးရေးဆိုင်ရာအချက်အလက်များ		
၄၈။	ဒေသဖွံ့ဖြိုးရေးလုပ်ငန်းများဆောင်ရွက်နိုင်မှု အခြေအနေ (က) ကျေးလက်ဒေသဖွံ့ဖြိုးတိုးတက်ရေး ဦးစီး ဌာနနှင့် ကျေးလက်လမ်းဦးစီးဌာန များမှ ဆောင်ရွက်သည့် လုပ်ငန်းများ (ခ) အစိုးရနှင့်ပြည်သူ့ဆောင်ရွက်သည့် ဒေသ ဖွံ့ဖြိုးရေးလုပ်ငန်းများ	၉၄ ၉၄ ၁၀၀	၁၀၂ ၉၉ ၁၀၂
၄၉။	မြို့ပြစီမံကိန်း(TownPlan)နှစ်(၃၀)အတွက်မြေ	၁၀၃	၁၀၃

စဉ်	အကြောင်းအရာ	စာမျက်နှာ	
		မှ	ထိ
	အသုံးချမှုဆိုင်ရာလျာထားမှု		
	အခန်း(၁၀) အထွေထွေ		
၅၀။	အခြားတင်ပြလိုသောအချက်များ	၁၀၄	၁၀၄
၅၁။	နိဂုံး	၁၀၄	၁၀၄

မကွေးတိုင်းဒေသကြီး ၊ မကွေးခရိုင် ၊ နတ်မောက်မြို့နယ်မြေပုံ

ရည်ညွှန်းချက်

- မြို့နယ်နယ်နိမိတ် 
- ကျေးရွာအုပ်စုနယ်နိမိတ် 
- မြို့ 
- ကျေးရွာအုပ်စု 
- ကျေးရွာ 
- တပ်မြေ 
- အစိုးရဆည်/ကန် 
- ချောင်း 
- ကတ္တရာလမ်း 
- မြေသားလမ်း 
- ပီးရထားလမ်း 
- ပီးရထားလမ်းသစ်(လျာထား) 
- တစ်ကြောင်းထိုးလမ်း 
- ရဲစခန်း/ရဲကင်း 
- ဆေးရုံ/တိုက်နယ်ဆေးရုံ 
- အထက 
- သစ်တောကြီးပိုင်း 
- တန်ခိုးကြီးစာရုံး/စေတီ
- တံတား



ကန့်သတ်

နတ်မောက်မြို့နယ်ဒေသဆိုင်ရာအချက်အလက်များ

အခန်း(၁)

နိဒါန်းနှင့်ဒေသသမိုင်း

နိဒါန်း

၁။ အထွေထွေအုပ်ချုပ်ရေးဦးစီးဌာနသည် ပြည်ထဲရေးဝန်ကြီးဌာန အောက်ရှိဌာနဖြစ်ပြီး တရားဥပဒေစိုးမိုးရေး၊ ရပ်ရွာအေးချမ်း သာယာရေး၊ နိုင်ငံတော်အစိုးရ၏ မူဝါဒများအကောင်အထည်ဖော်ရေး၊ ကောင်းမွန်သော အုပ်ချုပ်ရေးစနစ်ဖော်ဆောင်ရေးနှင့် ပြည်သူ့ဗဟိုပြုဒေသဖွံ့ဖြိုးရေး လုပ်ငန်း များ ဆောင်ရွက်ရေးဟူသော ရည်မှန်းချက်တာဝန်များကိုအောင်မြင်အောင် ဆောင်ရွက်လျက်ရှိပါသည်။ အထွေထွေအုပ်ချုပ်ရေးဦးစီးဌာနတွင် တာဝန် ထမ်းဆောင်ကြသည့် အဆင့်ဆင့်သော အရာထမ်း၊ အမှုထမ်းများသည်ရုံးချုပ် အဆင့်မှအောက်ခြေ ရပ်ကွက်/ ကျေးရွာအုပ်စုအဆင့်အထိ အထွေထွေ အုပ်ချုပ်ရေးဦးစီးဌာနရုံးအသီးသီးတွင် တာဝန်ထမ်းဆောင်ကြရပြီး နိုင်ငံတော်အုပ်ချုပ်ရေး ယန္တရားချောမွေ့စွာလည်ပတ်ရေးတွင် ပါဝင် ဆောင်ရွက်ခြင်း၊ ဝန်ကြီးဌာန၏ရည်မှန်းချက် တာဝန်များအခြားဝန်ကြီး ဌာနမှ ပေးအပ်သောတာဝန်များနှင့် ဒေသန္တရအစိုးရအဖွဲ့များမှ ပေးအပ်သော လုပ်ငန်း တာဝန်များကို ကျေပွန်စွာထမ်းဆောင်နေကြရသည်ဖြစ်ရာ ဒေသဆိုင်ရာ အချက် အလက်များပြုစုထားရှိခြင်းသည် များစွာအရေးပါလာပါသည်။ ဒေသဆိုင်ရာအချက် အလက်များပြုစုခြင်းဖြင့် မိမိတို့၏လုပ်ငန်း ဆောင်ရွက်ရာတွင် အထောက်အကူပြုသကဲ့သို့အကြီးအကဲများ နယ်မြေသို့ ကွင်းဆင်းရာတွင်နယ်မြေ၏ အချက်အလက်များ ကိုလွယ်ကူစွာ သိရှိ နိုင်မည်ဖြစ်ပါသည်။ ဤစာအုပ်သည် နတ်မောက်မြို့နယ်၏ဒေသဆိုင်ရာ အချက်အလက်များ(၂၀၂၂ ခုနှစ် ဧပြီလမှ ၂၀၂၃ ခုနှစ် မတ်လအထိ နောက်ဆုံးအခြေအနေ)ကို သက်ဆိုင်ရာဌာနအသီးသီးမှ ပေးပို့သော ကိန်းဂဏန်းများနှင့်အညီ ပြုစုတင်ပြထားခြင်းဖြစ်ပါသည်။

ကန့်သတ်

ကန့်သတ်

၂

ဒေသသမိုင်းအကျဉ်း

၂။ နတ်မောက်မြို့၊ သိမ်တော်ကျောင်းရှိပုရပိုက်မှတ်တမ်းတွင် ပါရှိသော "နန္ဒဗဟော"၊ လင်းကြက်ဆော်၊ မြို့တော်နတ်မောက်တည်" ဟူသော အဆိုအရ မြန်မာသက္ကရာဇ်(၄၂၃)ခု၊ တပေါင်းလဆန်း(၅)ရက်၊ တနင်္လာနေ့၊ နံနက် (၁) ချက်တီးကျော်(၄) မောင်းနှင့် တစ်ဘီလာ အချိန်တွင် နန္ဒဗဟောမင်းမှ (၄၀၀) ကျယ်ဝန်းသော နတ်မောက်မြို့ကို တည်ခဲ့ကြောင်း၊ တစ်နေ့ တည်းမှာပင် မြို့နန်းတော်၊ မြို့ရိုး၊ ဆင်ကျုံး၊ နတ်ကွန်း၊ ရေကန်၊ ရွှေဘုံသာဘုရားတို့အားတည်ထားခဲ့ကြောင်းတွေ့ရှိရပါသည်။ နတ်မောက်မြို့ကို မြန်မာမင်းများလက်ထက်တွင် မြို့ဝန်၊ မြို့သူကြီး ခန့်ထားအုပ်ချုပ်သည်။ သီပေါမင်း လက်ထက်(၁၀)ခရိုင်ခွဲသည့်အခါ တောင်တွင်းကြီးခရိုင်တွင် ပါဝင်သည့် ပင်း၊ နတ်မောက်၊ ကျောက်ပန်းတောင်း (၃) မြို့ဝန်မှာ ဦးမင်းမောင် ဖြစ်သည်။ ဦးမင်းမောင်သည် ကိုလိုနီခေတ်တွင် ဗြိတိသျှတို့ တော်လှန်ခဲ့သည့် ဦးမင်းရောင် (ဗိုလ်လရောင်)၏ ညီဖြစ်သည်။ ဗြိတိသျှခေတ်တွင် နတ်မောက်မြို့ကို ပင်းမြို့နှင့် ပေါင်းလျက် မကွေးခရိုင် အတွင်းထည့်သွင်းသည်။ ၁၉၀၉ ခုနှစ်တွင် မြို့အဖြစ် သတ်မှတ်ပြီး မြို့နယ်ရာဇဝတ်တရားသူကြီးရုံးနှင့် ပုလိပ်ဌာနများ ဖွင့်သည်။ ပြည်ထဲရေးနှင့် သာသနာရေးဝန်ကြီးဌာန၏ ၁၉၇၂ခုနှစ် ၊ ဇွန်လ (၁၄)ရက်စွဲပါ စာအမှတ် ၁၀၃ / ၅ / စိတ်(၁)ဖြင့်ရပ်ကွက်(၇) ရပ်ကွက် ၊ကျေးရွာအုပ်စု (၆၅)အုပ်စု၊ ရွာငယ်ပေါင်း(၂၂၉)ရွာဖြင့် စတင် ဖွဲ့စည်း သတ်မှတ်ခဲ့ပြီး ယခုအခါ ရပ်ကွက် (၇)ရပ်ကွက်၊ ကျေးရွာအုပ်စု (၇၃) အုပ်စု ၊ ကျေးရွာပေါင်း(၂၃၄)ရွာ ရှိပါ သည်။

အခန်း(၂)

ပထဝီဝင် အနေအထား

တည်နေရာနှင့်အကျယ်အဝန်း

ကန့်သတ်

၅။ နတ်မောက်မြို့နယ်သည် မြောက်လတ္တီတွဒ် (၂၀)ဒီဂရီ (၁၈)မိနစ် နှင့် (၂၀) ဒီဂရီ (၄၅) မိနစ်အကြား အရှေ့လောင်ဂျီတွဒ် (၉၅) ဒီဂရီ (၁၀) မိနစ်နှင့် (၉၅) ဒီဂရီ (၄၅)မိနစ် အကြားတွင် တည်ရှိပါသည်။ အရှေ့မှ အနောက်သို့ (၄၃) မိုင်နှင့် တောင်မှမြောက်သို့ (၃)မိုင် ရှည်လျားပါသည်။ နတ်မောက်မြို့နယ်၏ ဧရိယာစတုရန်းမိုင်မှာ အောက်ပါအတိုင်း ဖြစ်ပါသည်-

စဉ်	မြို့အမည်	မြို့ဧရိယာ စတုရန်းမိုင်	ကျေးရွာအုပ်စု ဧရိယာစတုရန်းမိုင်	မြို့နယ်ဧရိယာ စတုရန်းမိုင်
၁	နတ်မောက်	၁.၀၃	၈၉၀.၅၇	၈၉၁.၆၀
မြို့နယ်ချုပ်		၁.၀၃	၈၉၀.၅၇	၈၉၁.၆၀

နယ်နိမိတ်

၄။ နတ်မောက်မြို့နယ်၏ အရှေ့ဘက်တွင် မိတ္ထီလာ၊ ပျော်ဘွယ် နှင့် ရမည်းသင်းမြို့နယ်၊ တောင်ဘက်တွင်မြို့သစ်မြို့နယ်၊မကွေးမြို့နယ်နှင့် ထိစပ်လျက်ရှိပါသည်။ အနောက်ဘက်တွင် ရေနံချောင်းမြို့နယ်တို့နှင့် ထိစပ်လျက်ရှိပြီး မြောက်ဘက်တွင်ကျောက်ပန်းတောင်းမြို့နယ်တို့နှင့် နယ်နိမိတ် ထိစပ်လျက်ရှိပါသည်။

မြေမျက်နှာသွင်ပြင်

၅။ နတ်မောက်မြို့နယ်၏ မြေမျက်နှာသွင်ပြင်ကို မြို့နယ်၏ တောင်မြောက်အနေအထားအတိုင်း အရှေ့ပိုင်း၊ အလယ်ပိုင်း၊ အနောက်ပိုင်းဟူ၍ (၃) ပိုင်းခွဲခြားကြည့်ပါက အရှေ့ဘက်ပိုင်းတွင် အလယ်ရိုးမတောင်တန်းနှင့် ဆက်စပ်နေသည့်အတွက် တောင်ထူထပ်၍ တောင်ကုန်း၊ တောင်ကြော၊ ကုန်းမြင့်ဒေသများ၊ ချိုင့်ဝှမ်းများ ပေါများစွာ တည်ရှိပါသည်။အလယ်ပိုင်း

ကန့်သတ်

ကန့်သတ်

ဒေသသည်ညီညာပြန့်ပြူးသည့်မြေခန့်မှီချိင့်ဝှမ်းဒေသဖြစ်ပါသည်။အနောက်ဘက် ကုန်းမြင့်ဒေသဖြစ်ပါသည်။

ရေဆင်း

၆။ နတ်မောက်မြို့နယ်အတွင်း အမြဲစီးဆင်းသော မြစ်ချောင်းမရှိပါ။ ယင်းချောင်းနှင့်ပင်းချောင်းဟူ၍ ချောင်း(၂)ချောင်းရှိပါသည်။ ယင်းချောင်းသည်မြောက်မှတောင်သို့ စီးဆင်းပြီးအရှည်မိုင် (၄၁) မိုင် ရှိပါသည်။ ပင်းချောင်းသည်မြောက်မှတောင်သို့စီးဆင်းပြီး အရှည်မိုင် (၃၉) မိုင်ရှိပါသည်။ ချောင်းများသည် မိုးရွာစဉ်ကာလသာစီးဆင်းသော သဲချောင်းများသာ ဖြစ်ပါသည်။

ပင်လယ်ရေမျက်နှာပြင်အထက်အမြင့်

၇။ နတ်မောက်မြို့နယ်သည် ပင်လယ်ရေမျက်နှာပြင်အထက် အမြင့် (၇၅၀)ပေအထက်တွင် တည်ရှိပါသည်။

အခန်း(၃)

ရာသီဥတုနှင့် သဘာဝပတ်ဝန်းကျင်

ရာသီဥတု

၈။ နတ်မောက်မြို့နယ်သည် ပူပြင်းခြောက်သွေ့သော ရာသီဥတုရှိပြီး ၊ အမြင့်ဆုံး အပူချိန် (၃၅°C)နှင့်အနိမ့်ဆုံးအပူချိန်မှာ (၁၆°C) ဖြစ်ပါသည်။ နှစ်အလိုက် ဖြစ်ပေါ်ခဲ့သော မိုးရေချိန်နှင့်အပူချိန်မှာ တစ်ဖက်ပါအတိုင်း ဖြစ်ပါသည်-

စဉ်	ခုနှစ်	မိုးရေချိန်		အပူချိန်	
		မိုးရွာရက်	စုစုပေါင်း မိုးရေချိန် (လက်မ)	နွေရာသီ (.C)	ဆောင်းရာ သီ (.C)
				အမြင့်ဆုံး	အနိမ့်ဆုံး
၁	၂၀၂၀	၄၅	၂၁.၇၃	၄၃	၁၅
၂	၂၀၂၁	၄၄	၂၉.၉၉	၄၂	၁၇
၃	၂၀၂၂	၃၇	၂၆.၂၇	၃၅	၂၀
၄	၂၀၂၃	-	-	၃၅	၁၆

ကန့်သတ်

သဘာဝပေါက်ပင်များ

၉။ နတ်မောက်မြို့နယ်အတွင်း ပေါက်ရောက်သည့် သဘာဝပေါက်ပင်များမှာ ကျွန်း၊ ပျဉ်းကတိုး၊ သစ်ရာ၊ အင်ကြင်း၊ ပိတောက်၊ ထုံးပေါက်ပင်၊ ဇောင်းပလွေး၊ ဇီးဖြူ၊ ဒဟတ်၊ လက်ပံ၊ ကုက္ကို၊ ရှား၊ ချဉ်ယုတ်၊ ထောက်ကြံ့၊ ထနောင်း၊ ဖျောက်ဆိပ်၊ နီပစေး၊ သန်း၊ နဘဲ၊ လိန်၊ စစ်(သစ်ဖြူ)အပင်များ ဖြစ်ပါသည်။

တောရိုင်းတိရစ္ဆာန်များ

၁၀။ နတ်မောက်မြို့နယ်အတွင်းရှိ တောရိုင်းတိရစ္ဆာန်များမှာ ပုဒတ်၊ ငုံးခါ၊ ကျီး၊ လင်းနို့၊ ဇက်ရက်၊ ငှက်ခါး၊ စွန်၊ ဇီးကွက်၊ ကြက်တူရွေး၊ တောကြောင်၊ ယုန်၊ သိန်းငှက်၊ တောကြက်၊ ချိုး၊ မြွေဟောက်၊ မြွေပွေး၊ လင်းမြွေ တို့ဖြစ်ပါသည်။

သဘာဝပတ်ဝန်းကျင်လက်ရှိအခြေနေ

၁၁။ နတ်မောက်မြို့နယ်၏ လက်ရှိသဘာဝပတ်ဝန်းကျင်အခြေအနေမှာ သစ်တောဖုံးလွှမ်းမှုအနေဖြင့်(၆.၂၈%)ရှိပါကြောင်း၊ ကြိုပြင်ကာကွယ်တောဖုံးလွှမ်းမှုမှာ (၀.၂၂%) ရှိပါသည်။ မဂ္ဂလ ကြိုးပြင်ကာကွယ် တော (၂၂၃၄) အဆိုပြုတင်ပြထားရာတွင် ဝန်ကြီးရုံးမှ ကြေးတိုင်ပုံစံ (၁)ရည်ရွယ်ကြောင်း အမိန့်ကြော်ငြာစာထုတ်ပြန်ပြီး ဖြစ်ပါသည်။

သဘာဝပတ်ဝန်းကျင်ထိန်းသိမ်းရေးလုပ်ငန်းများ

၁၂။ နတ်မောက်မြို့နယ်သည် သဘာဝပတ်ဝန်းကျင်ထိန်းသိမ်းရေးလုပ်ငန်းများအတွက် ကြိုးဝိုင်းတော(၃၅၈၃၄.၁၉)ဧက ကြိုးပြင်ကာကွယ်တော(၁၂၄၉)ဧက ထိန်းသိမ်းလျက်ရှိပါသည်။ သစ်တောစိုက်ခင်းတည်ထောင်

ကန့်သတ်

၆

မှုမှာ ပုဂ္ဂလိကကျွန်းစိုက်ခင်း(-)၊ သစ်မာ(-)၊ ကျေးရွာထင်းစိုက်ခင်း(၂၀) ဧက ဖြစ်ပါသည်။

သဘာဝဘေးအန္တရာယ်ကျရောက်မှု

၁၃။ နတ်မောက်မြို့နယ်သည် ကုန်းတွင်းအလယ်ပိုင်းရပ်ဝန်းအတွင်းတွင် တည်ရှိသဖြင့် သဘာဝဘေးအန္တရာယ်ကျရောက်မှု နည်းပါးပါသည်။ နတ်မောက်မြို့နယ်အတွင်း သဘာဝဘေးအန္တရာယ်ကျရောက်မှုမှာ ၂၀၂၂ ခုနှစ်ဧပြီလ(၁)ရက်နေ့မှ ၂၀၂၃ ခုနှစ်၊ မတ်လအထိ ရေဘေး(-)ကြိမ်၊ မိုးကြိုးဘေး (-)ကြိမ်၊ မီးဘေး(-)ကြိမ်နှင့် လေဘေး(၂)ကြိမ် ရင်ဆိုင် ကြုံတွေ့ခဲ့ရပြီး ပျက်စီးဆုံးရှုံးမှုမှာ တစ်ဖက်ပါအတိုင်းဖြစ်ပါသည်-

စဉ်	အမျိုးအစား	ဖြစ်ပွားကြိမ်	သေ/ပျောက်ဦးရေ	အဆောက်အဦးပျက်စီးမှု	ဆုံးရှုံးမှုတန်ဖိုး (ကျပ်သန်း)
၁	မုန်တိုင်းဘေး	-	-	-	-
၂	ဆူနာမီဘေး	-	-	-	-
၃	ငလျင်ဘေး	-	-	-	-
၄	ရေဘေး	-	-	-	-
၅	မီးဘေး	-	-	-	-
၆	မိုးကြိုးဘေး	-	-	-	-
၇	လေဘေး	၂	-	၆၄	၁၉.၇၃
ပေါင်း		၂	-	၆၄	၁၉.၇၃

အခန်း(၄)

လူဦးရေဆိုင်ရာအချက်အလက်များ

နေထိုင်သည့်တိုင်းရင်းသားလူမျိုးစုများ

၁၄။ နတ်မောက်မြို့နယ်တွင်နေထိုင်ကြသော တိုင်းရင်းသားလူမျိုးစုများမှာ အောက်ပါအတိုင်း ဖြစ်ပါသည်-

ကန့်သတ်

၈

စဉ်	လူမျိုး	နေထိုင်သည့် လူဦးရေ	မြို့နယ် လူဦးရေ	မြို့နယ်လူဦးရေ၏ ရာခိုင်နှုန်း
၁	ကချင်	၄	၂၄၇၃၃၈	၀.၀၀%
၂	ကယား	၈	၂၄၇၃၃၈	၀.၀၀%
၃	ကရင်	၆၀	၂၄၇၃၃၈	၀.၀၂%
၄	ချင်း	၁၈	၂၄၇၃၃၈	၀.၀၁%
၅	မွန်	-	၂၄၇၃၃၈	၀.၀၀%
၆	ဗမာ	၂၄၇၀၃၁	၂၄၇၃၃၈	၉၉.၈၇%
၇	ရခိုင်	၇၈	၂၄၇၃၃၈	၀.၀၃%
၈	ရှမ်း	၉၇	၂၄၇၃၃၈	၀.၀၄%
	မြို့နယ်ချုပ်	၂၄၇၂၉၆	၂၄၇၃၃၈	၉၉.၉၈%

ကန့်သတ် ဇ

အိမ်ခြေ၊ အိမ်ထောင်စု၊ လူဦးရေ

၁၅။ နတ်မောက်မြို့နယ်၏ ၂၀၂၃ ခုနှစ် မတ်လကုန်အထိ လူဦးရေမှာ အောက်ပါအတိုင်းဖြစ်ပါသည်-

(က) အိမ်ခြေ/အိမ်ထောင်စု

စဉ်	အကြောင်းအရာ	အိမ်ခြေ	အိမ်ထောင်စု	ရပ်ကွက်	ကျေးရွာအုပ်စု	ကျေးရွာ
၁	မြို့နေ	၃၃၆၈	၃၆၀၁	၇	-	-
၂	ကျေးလက်နေ	၄၆၆၃၈	၄၈၀၅၉	-	၇၃	၂၃၄
	မြို့နယ်ချုပ်	၅၀၀၀၆	၅၁၆၆၀	၇	၇၃	၂၃၄

(ခ) လူဦးရေ

စဉ်	အကြောင်းအရာ	အသက်(၁၈) နှစ်အထက်			အသက်(၁၈) နှစ်အောက်			စုစုပေါင်း		
		ကျား	မ	ပေါင်း	ကျား	မ	ပေါင်း	ကျား	မ	ပေါင်း
၁	မြို့နေ	၄၉၁၆	၆၂၃၇	၁၁၁၅၃	၂၁၃၈	၂၀၃၀	၄၁၆၈	၇၀၅၄	၈၂၆၇	၁၅၃၂၁
၂	ကျေးလက်နေ	၇၄၅၁၄	၈၄၅၈၈	၁၅၉၁၀၂	၃၆၃၀၀	၃၆၆၁၅	၇၂၉၁၅	၁၁၀၈၁၄	၁၂၁၂၀၃	၂၃၂၀၁၇
	မြို့နယ်ချုပ်	၇၉၄၃၀	၉၀၈၂၅	၁၇၀၂၅၅	၃၈၄၃၈	၃၈၆၄၅	၇၇၀၈၃	၁၁၇၈၆၈	၁၂၃၄၇၀	၂၄၇၃၃၈

ကန့်သတ်

၁၀

လူဦးရေတိုးနှုန်းနှင့်ကျားမအချိုး

၁၆။ နတ်မောက်မြို့နယ်၏ ၂၀၂၃ ခုနှစ် မတ်လကုန်အထိ လူဦးရေတိုးနှုန်းကျား၊ မ အချိုးမှာ အောက်ပါအတိုင်း ဖြစ်ပါသည်-

(က) လူဦးရေတိုးနှုန်းနှင့်ကျားမအချိုး

စဉ်	မြို့နယ်/ မြို့	ယခင်နှစ် လူဦးရေ	ယခုနှစ်လူ ဦးရေ	တိုးလာ ဦးရေ	တိုးနှုန်း	ကျား/မအချိုး		
						ကျား	မ	အချိုး
၁	နတ် မောက်	၂၄၃၁၂၉	၂၄၇၃၃၈	၄၂၀၉	၀.၀၁၇	၁၁၇၈၆၈	၁၂၉၄၇၀	၁: :၁.၀၉၈
	မြို့နယ်ချုပ်	၂၄၃၁၂၉	၂၄၇၃၃၈	၄၂၀၉	၀.၀၁၇	၁၁၇၈၆၈	၁၂၉၄၇၀	၀၁:၀၁.၁

ကန့်သတ်

ကန့်သတ်
၁၁

(ခ) မွေးဖွား၊သေဆုံး၊ပြောင်းဝင်၊ပြောင်းထွက်လူဦးရေ

စဉ်	မြို့နယ်/မြို့	မူလ လူဦးရေ	မွေးဖွား ဦးရေ	သေဆုံး ဦးရေ	ပြောင်းဝင် ဦးရေ	ပြောင်းထွက် ဦးရေ	လက်ရှိ လူဦးရေ
၁	နတ်မောက်	၂၄၃၁၂၉	၁၃၀၃	၇၉၃	၄၆၁၃	၉၁၄	၂၄၇၃၃၈
	မြို့နယ်ချုပ်	၂၄၃၁၂၉	၁၃၀၃	၇၉၃	၄၆၁၃	၉၁၄	၂၄၇၃၃၈

ကိုးကွယ်သည့်ဘာသာအလိုက်လူဦးရေ

ကန့်သတ်

ကန့်သတ်

၁၂

၁၇။ နတ်မောက်မြို့နယ်တွင် နေထိုင်ကြသူများ၏ ကိုးကွယ်သည့်ဘာသာအလိုက် လူဦးရေမှာ အောက်ပါ အတိုင်းဖြစ်ပါသည်-

စဉ်	မြို့နယ်/ မြို့	ဗုဒ္ဓဘာသာ	ခရစ်ယာန်	ဟိန္ဒူ ဘာသာ	အစ္စလာမ် ဘာသာ	နတ်	အခြား	ပေါင်း
၁	နတ်မောက်	၂၄၇၀၅၃	၂	၂၈၂	၁	-	-	၂၄၇၃၃၈
	မြို့နယ်ချုပ်	၂၄၇၀၅၃	၂	၂၈၂	၁	-	-	၂၄၇၃၃၈

ကန့်သတ်

ကန့်သတ်

၁၃

နိုင်ငံခြားသားများနေထိုင်မှု

၁၈။ နတ်မောက်မြို့နယ်အတွင်း နိုင်ငံခြားသားများ နေထိုင်သူ ဦးရေမှာ အောက်ပါအတိုင်းဖြစ်ပါသည်-

စဉ်	မြို့နယ်/မြို့	နိုင်ငံခြားသား လူမျိုး	နေထိုင် ဦးရေ	မြို့နယ် လူဦးရေ	မြို့နယ်လူဦး ရေ၏ ရာခိုင်နှုန်း
(က)	နတ်မောက်	တရုတ်	၁	၂၄၇၃၃၈	၀.၀၀%
(ခ)		အိန္ဒိယ	၄၁	၂၄၇၃၃၈	၀.၀၂%
(ဂ)		ပါကစ္စတန်	-	၂၄၇၃၃၈	
မြို့နယ်ချုပ်			၄၂	၂၄၇၃၃၈	၀.၀၂%

အခန်း(၅)

အုပ်ချုပ်ရေးဆိုင်ရာအချက်အလက်များ

အုပ်ချုပ်ရေးနယ်မြေဖွဲ့စည်းမှု

၁၉။ နတ်မောက်မြို့နယ်၏ အုပ်ချုပ်ရေးနယ်မြေ ဖွဲ့စည်းမှုမှာ အောက်ပါအတိုင်း ဖြစ်ပါသည်-

စဉ်	မြို့နယ်	မြို့	ရပ်ကွက်	ကျေးရွာ အုပ်စု	ကျေးရွာ
၁	နတ်မောက်	၁	၇	၇၃	၂၃၄
မြို့နယ်ချုပ်		၁	၇	၇၃	၂၃၄

အုပ်ချုပ်ရေးမှူးရုံးများ

ကန့်သတ်

ကန့်သတ်

၁၄

၂၀။ နတ်မောက်မြို့နယ်၏ မြို့နယ်၊ မြို့နှင့်ရပ်ကွက်/ကျေးရွာအုပ်စု အုပ်ချုပ်ရေးမှူးရုံးများမှာ အောက်ပါအတိုင်းဖြစ်ပါသည်-

စဉ်	မြို့နယ်အုပ် ချုပ်ရေးမှူး အမည်	မြို့ နယ် ရုံး	မြို့ရုံး	ရပ်ကွက် ရုံး	ကျေးရွာ အုပ်စုရုံး
၁	ဦးသန့်စင်	၁	-	၇	၇၃
	မြို့နယ်ချုပ်	၁	-	၇	၇၃

ကန့်သတ်
၁၅

ဌာနဆိုင်ရာရုံးများနှင့် ဝန်ထမ်းအင်အားစာရင်း

၂၁။ နတ်မောက်မြို့နယ်ရှိဌာနဆိုင်ရာများနှင့် ဝန်ထမ်းအင်အားစာရင်း အောက်ပါအတိုင်းဖြစ်ပါသည်-

စဉ်	ဌာနဆိုင်ရာအမည်	ခွင့် ပြု			ခန့်ထား			လစ်လပ်		
		အရာရှိ အဆင့်	အခြား အဆင့်	ပေါင်း	အရာရှိ အဆင့်	အခြား အဆင့်	ပေါင်း	အရာ ရှိအဆင့်	အခြား အဆင့်	ပေါင်း
၁	မြို့နယ်ထွေ/အုပ်ဌာန	၂	၁၁၁	၁၁၃	၂	၁၀၉	၁၁၁	-	၂	၂
၂	မြို့နယ်တရားရုံး	၂	၁၀	၁၂	၂	၈	၁၀	-	၂	၂
၃	မြို့နယ်ဥပဒေရုံး	၂	၅	၇	၂	၅	၇	-	-	-
၄	မြို့နယ်ကော်မရှင်ရုံး	၁	၄	၅	၁	၄	၅	-	-	-
၅	မြို့နယ်စာရင်းစစ်ရုံး	၁	၉	၁၀	-	၅	၅	၁	၄	၅

ကန့်သတ်

၁၆

စဉ်	ဌာနဆိုင်ရာအမည်	ခွင့်ပြု			ခန့်ထား			လစ်လပ်		
		အရာရှိ အဆင့်	အခြား အဆင့်	ပေါင်း	အရာရှိ အဆင့်	အခြား အဆင့်	ပေါင်း	အရာ ရှိအဆင့်	အခြား အဆင့်	ပေါင်း
၆	မြန်မာနိုင်ငံရဲတပ်ဖွဲ့	၃၇	၁၈၇	၂၂၄	၂၇	၁၀၄	၁၃၁	၁၀	၈၃	၉၃
၇	မီးဘေးကင်းရေးဌာနအမည်	အရာရှိ အဆင့်	အခြား အဆင့်	ပေါင်း	အရာရှိ အဆင့်	အခြား အဆင့်	ပေါင်း	အရာ ရှိအဆင့်	အခြား အဆင့်	ပေါင်း
၈	စည်ပင်သာယာရေးအဖွဲ့	၃	၇၇	၈၀	၃	၃၁	၃၄	-	၄၆	၄၆
၁၄	စစ်မှန်သောယာ ပြန်အောင်း	၁	၈	၉	၁	၅	၁၆	=	၃	၃
၁၀	သမဝါယမဦးစီးဌာန	၁	၄၇	၄၈	၁	၁၃	၁၄	-	၃၄	၃၄
၁၅	တို/မေး/က	၁	၉	၁၀	၁	၃	၄	-	၃	၃
၁၁	စိုက်ပျိုးရေး	၁	၄၁	၄၂	၁	၂၅	၂၆	-	၁၆	၁၆
၁၆	ဆက်သွယ်ရေး	၁	၆	၇	၁	၆	၇	-	-	-
၁၂	လယ်ယာ/စာရင်းအင်း	၁	၁၁၉	၁၂၀	၁	၉၀	၉၁	-	၂၉	၂၉
၁၅	ပတ်ဝန်းကျင်/သစ်တော	၁	၃၈	၃၉	၁	၃၆	၃၇	=	၆	၆
၁၈	မြန်မာ့လျှပ်စစ်လုပ်ငန်း	၁	၈	၉	၁	၄	၅	-	၄	၄
၁၉	လဝက	၁	၂၄	၂၅	၁	၁၂	၁၃	-	၁၂	၁၂
၂၀	အား/ကာ	၁	ကန့်သတ်	၆	၁	၅	၆	-	-	-

ကန့်သတ်
၁၇

စဉ်	ဌာနဆိုင်ရာအမည်	ခွင့် ပြု			ခန့်ထား			လစ်လပ်		
		အရာရှိ အဆင့်	အခြား အဆင့်	ပေါင်း	အရာရှိ အဆင့်	အခြား အဆင့်	ပေါင်း	အရာ ရှိအဆင့်	အခြား အဆင့်	ပေါင်း
၂၁	ပညာရေး	၁၁၉	၃၆၈၃	၃၈၀၂	၃၅	၁၅၇၅	၁၆၁၀	၈၄	၂၁၀၈	၂၁၉၂
၂၂	ကျန်းမာရေး	၃၀	၃၅၄	၃၈၄	၇	၂၄၅	၂၅၂	၂၃	၁၀၉	၁၂၉
၂၃	တိုင်းရင်းဆေး	-	၄	၄	-	၃	၃	-	၁	၁
၂၄	ကျေးလက်ဒေသဖွံ့ဖြိုးတိုး တက်ရေးဦးစီးဌာန	၃	၂၂	၂၅	၃	၇	၁၀	-	၁၅	၁၅
၂၅	ယဉ်ကျေးမှုပြတိုက်	-	-	-	-	၄	၄	-	-	-
၂၆	မြန်မာ့စီးပွားရေးဘဏ်	၁	၁၆	၁၇	၁	၁၃	၁၄	-	၃	၃
၂၇	ပြည်တွင်းအခွန်များ	၁	ကန့်သတ် ၉	၁၀	-	၆	၆	၁	၃	၄

ကန့်သတ်

၁၈

စဉ်	ဌာနဆိုင်ရာအမည်	ခွင့် ပြု			ခန့်ထား			လစ်လပ်		
		အရာရှိ အဆင့်	အခြား အဆင့်	ပေါင်း	အရာရှိ အဆင့်	အခြား အဆင့်	ပေါင်း	အရာ ရှိအဆင့်	အခြား အဆင့်	ပေါင်း
၂၈	လယ်ယာဖွံ့ဖြိုးရေးဘဏ်	၁	၁၁	၁၂	၁	၇	၈	-	၄	၄
၂၉	စီမံကိန်း	၃	၈	၁၁	၃	၂	၅	-	၆	၆
၃၀	လမ်းဦးစီးဌာန	၁	၁၀	၁၁	၁	၇	၈	-	၃	၃
၃၁	ကျေးလက်လမ်း	၁	၄	၅	-	၃	၃	၁	၂	၃
၃၂	မီးရထား	-	၃၆	၃၆	-	၁၈	၁၈	-	၁၈	၁၈
၃၃	စားသုံးသူရေးရာ	-	၁	၁	-	၁	၁	-	-	-
၃၄	စာတိုက်	-	ကန့်သတ် ၅	၅	-	၃	၃	-	၂	၂

ကန့်သတ်
၁၉

ကန့်သတ်

ကန့်သတ်
၂၀

စဉ်	ဌာနဆိုင်ရာအမည်	ခွင့် ပြု			ခန့်ထား			လစ်လပ်		
		အရာရှိ အဆင့်	အခြား အဆင့်	ပေါင်း	အရာရှိ အဆင့်	အခြား အဆင့်	ပေါင်း	အရာ ရှိအဆင့်	အခြား အဆင့်	ပေါင်း
၃၅	စိမ်း/စို	၁	၄၄	၄၅	-	၁၇	၁၇	၁	၂၇	၂၈
၃၆	လူမှုဝန်ထမ်း	၁	၁၅	၁၆	၁	၉	၁၀	-	၆	၆
၃၇	ဘေးအန္တရာယ်ဆိုင်ရာစီမံခန့်ခွဲမှုဦးစီးဌာန	၂	၁၂	၁၄	-	၅	၅	၂	၇	၉
မြို့နယ်ချုပ်		၂၃၂	၅၀၀၈	၅၂၄၀	၁၀၈	၂၄၄၂	၂၅၅၀	၁၂၄	၂၅၇၁	၂၆၉၅

ကန့်သတ်

၂၁

တရားစီရင်ရေး

၂၂။ မြို့နယ်၏ ၂၀၂၂ ခုနှစ်၊ ဧပြီလမှ ၂၀၂၃ ခုနှစ်၊ မတ်လကုန်အထိ တရားစီရင်ရေး ဆောင်ရွက်မှုအခြေအနေမှာ အောက်ပါအတိုင်း ဖြစ်ပါသည်-

(က) အမှုကြီး(၁၀)မျိုး

စဉ်	အမှု အမျိုးအစား	၂၀၂၁-၂၀၂၂ ခုနှစ်				၂၀၂၂-၂၀၂၃ ခုနှစ်			
		ဖြစ်ပွားမှု	စွဲဆိုမှု	ပိတ်သိမ်းမှု	လက်ကျန်မှု	ဖြစ်ပွားမှု	စွဲဆိုမှု	ပိတ်သိမ်းမှု	လက်ကျန်မှု
၁	လူသတ်မှု	၂	၂	-	-	၀	၀	-	-
၂	မိန်းမပြုမှု	-	-	-	-	-	-	-	-
၃	လူယက်မှု	-	-	-	-	-	-	-	-
၄	ပြန်ပေးဆွဲမှု	-	-	-	-	-	-	-	-
၅	မုဒိန်းမှု	၁	၁	-	-	၂	၂	-	-
၆	ဖောက်ထွင်းမှု	-	-	-	-	-	-	-	-
၇	တိရစ္ဆာန်ခိုးမှု	-	-	-	-	-	-	-	-
၈	နိုင်ငံတော်ပုန်ကန်မှု	-	-	-	-	-	-	-	-
၉	လက်နက်အရေးပေါ်မှု	-	-	-	-	-	-	-	-
၁၀	မတရားအသင်းမှု	-	-	-	-	-	-	-	-
	စုစုပေါင်း	၃	၃	-	-	၃	၃	-	-

ကန့်သတ်

၂

(ခ) အခြားအမှု(၁၀)မျိုး

စဉ်	အမှု အမျိုးအစား	၂၀၂၁-၂၀၂၂ ခုနှစ်				၂၀၂၂-၂၀၂၃ ခုနှစ်			
		ဖြစ်ပွားမှု	စွဲဆိုမှု	ပိတ်သိမ်းမှု	လက်ကျန်မှု	ဖြစ်ပွားမှု	စွဲဆိုမှု	ပိတ်သိမ်းမှု	လက်ကျန်မှု
၁	၆(၁)မှု	၁	၁	-	-	၂	-	၁	၁
၂	ခိုး(စက်)	-	-	-	-	-	-	-	-
၃	ခိုး(နှိုက်)	-	-	-	-	-	-	-	-
၄	ခိုး(၃၈၂)	၁	-	၁	-	-	-	-	-
၅	ခိုး(ဆိုင်ကယ်)	-	-	-	-	၃	-	-	၃
၆	ခိုး(ကား)	-	-	-	-	-	-	-	-
၇	ခိုး(ရိုးရိုး)	၁	-	၁	-	၅	၂	-	၃
၈	နာကျင်(ရိုးရိုး)	၁၂	၅	-	၇	၁၂	၈	-	၄
၉	နာကျင်(ယာဉ်)	၆	၂	-	၄	၁၈	၁၀	-	၈
၁၀	ကျန်အခြား	၆၂	၄၁	-	၂၁	၈၅	၇၉		၆
စုစုပေါင်း		၈၃	၄၉	၂	၃၂	၁၂၅	၉၉	၁	၂၅

ကန့်သတ်

(ဂ) ကြိုတင်ကာကွယ်မှု(၁၁)မျိုး

စဉ်	အမှု အမျိုးအစား	၂၀၂၁-၂၀၂၂ ခုနှစ်				၂၀၂၂-၂၀၂၃ ခုနှစ်			
		ဖြစ်ပွားမှု	စွဲဆိုမှု	ပိတ်သိမ်းမှု	လက်ကျန်မှု	ဖြစ်ပွားမှု	စွဲဆိုမှု	ပိတ်သိမ်းမှု	လက်ကျန်မှု
၁	လက်နက်ပုန်း	၄	၄	-	-	၂	၂	-	-
၂	လောင်းကစား	၆	၄	-	၂	၅	၅	-	-
၃	ပြည့်တန်ဆာ	-	-	-	-	-	-	-	-
၄	မူးယစ်	၉	၉	-	-	၉	၉	-	-
၅	ခြေချုပ်/ ခံဝန်	-	-	-	-	-	-	-	-
၆	ကျင့် ၅၄/၅၅	-	-	-	-	၁	၁	-	-
၇	ရဲအက်	၂	၂	-	-	၃	၃	-	-
၈	အရေးပေါ်၅(ည)	-	-	-	-	-	-	-	-
၉	ဗွီဒီယို	-	-	-	-	-	-	-	-
၁၀	ယစ်မျိုးမှု	၃	၃	-	-	-	-	-	-
၁၁	မော်တော်ယာဉ် ဥပဒေအရအရေး ယူမှု	-	-	-	-	-	-	-	-
စုစုပေါင်း		၂၄	၂၂	-	၂	၂၀	၂၀		

ကန့်သတ်

၂၄

ကာကွယ်ရေးနှင့်လုံခြုံရေး

၂၃။ နတ်မောက်မြို့နယ်၏ ကာကွယ်ရေးနှင့် လုံခြုံရေးဖြန့်ချိ
ထားရှိမှုအခြေအနေမှာ အောက်ပါအတိုင်း ဖြစ်ပါသည်-

(က) တိုင်းစစ်ဌာနချုပ်/ တပ်မ/ တပ်ရင်း

စဉ်	စစ်ဌာနချုပ်၊ တပ်မ၊ တပ်ရင်း	တည်နေရာ
၁	ပင်မစစ်လက်နက်ပစ္စည်းတပ်	ရွာမွန်ကျေးရွာ
၂	အမှတ်(၂)ဆက်သွယ်ရေးတပ်	ဒန့်ဒလွန်ပင်ကျေးရွာ

(ခ) ရဲတပ်ဖွဲ့ တပ်ဖြန့်အင်အား

(ဂ) စဉ် (မြို့နယ်/မြို့	ရဲတပ်ဖွဲ့နှင့် ရဲတပ်ဖွဲ့အချိုးအရေ စခန်းအမည်	အတွက်	အင်အား		
				အရာရှိ အဆင့်	အခြား အဆင့်	ပေါင်း
၁	နတ်မောက်	မြို့နယ် ရဲတပ်ဖွဲ့မှူးရုံး	၁၂	၄	၈	၁၂
		ရဲစခန်း	၁၁၉	၂၃	၉၆	၁၁၉
	ပေါင်း		၁၃၁	၂၇	၁၀၄	၁၃၁
၂	နတ်မောက်	မြို့မရဲစခန်း	၆၇	၁၆	၅၁	၆၇
		စိုင်ကောင်း နယ်မြေရဲစခန်း	၂၇	၄	၂၃	၂၇
		ရွှေပန်းတော နယ်မြေရဲစခန်း	၁၈	၂	၁၆	၁၈
(အင်းကန် ရဲကင်းစခန်း	၇	၁	၆	၇
ဂ)	ပေါင်း	ရဲစခန်း	၁၁၉	၂၃	၉၆	၁၁၉

ကန့်သတ်

ကန့်သတ်

ရဲတပ်ဖွဲ့နှင့် လူဦးရေအချိုး^{၂၅}

စဉ်	မြို့နယ်လူဦးရေ	တပ်ဖွဲ့ဝင်ဦးရေ	အချိုး
၁	၂၄၇၃၃၈	၁၃၁	1.35277778

(ဃ) မီးသတ်အင်အားနှင့် မီးသတ်ယာဉ်

စီး	မြို့နယ်/မြို့	စခန်းအရေအတွက်	လူအင်အား			စက်ကိရိယာအင်အား			
			သန္ဓေအင်အား	အရန်အင်အား	စုစုပေါင်း	မီးသတ်ယာဉ်	ရေသယ်ယာဉ်	အထောက်	အကူပြု ယာဉ်
၁	နတ်မောက်	၃	၄၄	၁၃၈	၁၈၂	၅	၃	၂	၄

(င) ပြည့်သူ့စစ်အင်အား

စဉ်	မြို့နယ်	ပြည့်သူ့စစ်အင်အား	မှတ်ချက်
၁	နတ်မောက်	၁၅၅၀	
နယ်ငြ	မြို့နယ်ချုပ်	၁၅၅၀	

ကန့်သတ်

ကန့်သတ်

၂၆

ြေအခြေအနေ

၂၄။ နတ်မောက်မြို့နယ်၏ အဖြူရောင်နယ်မြေဖြစ်ပြီး အေးချမ်း တည်ငြိမ်မှုရှိပါသည်။

ငြိမ်းချမ်းရေးအဖွဲ့အစည်းများ/ အကြမ်းဖက်သောင်းကျန်းသူများ

၂၅။ နတ်မောက်မြို့နယ်တွင် ငြိမ်းချမ်းရေးအဖွဲ့အစည်းများ ငြိမ်းချမ်းရေး/ သောင်းကျန်းသူအဖွဲ့အစည်းအမည် များမရှိပါ။

ရွေးကောက်ပွဲဆိုင်ရာကိစ္စရပ်များ

၂၆။ နတ်မောက်မြို့နယ်၏ ရွေးကောက်ပွဲဆိုင်ရာ ကိစ္စရပ်များအား အောက်ပါအတိုင်း ဖော်ပြအပ်ပါသည်-

(က) မြို့နယ်ရွေးကောက်ပွဲကော်မရှင်အဖွဲ့ခွဲ အဖွဲ့ဝင်စာရင်း

စဉ်	အမည်	အလုပ်အကိုင်	တာဝန်
၁			ဥက္ကဋ္ဌ
၂			အဖွဲ့ဝင်
၃			အဖွဲ့ဝင်
၄			အဖွဲ့ဝင်
၅			အဖွဲ့ဝင်
၆			အဖွဲ့ဝင်
၇	ဦးငြိမ်းချမ်းထွန်း	ဥပဒေအရာရှိ၊ မြို့နယ်ဥပဒေရုံး	အဖွဲ့ဝင်
၈	ဦးသိန်းဌေး	အမှုဆောင်အရာရှိ၊ မြို့နယ်စည်ပင်	အဖွဲ့ဝင်
၉	ဦးသိန်းဇော်	တာဝန်ခံ၊ မြို့နယ်ပညာရေးမှူးရုံး	အဖွဲ့ဝင်

ကန့်သတ်

၂၇

စဉ်	အမည်	အလုပ်အကိုင်	တာဝန်
၁၀	Dr မောင်မောင်ချင်း	မြို့နယ်ကျန်းမာရေးဦးစီးမှူး	အဖွဲ့ဝင်
၁၁	ဒေါ်မြင့်မြင့်ချို	ဦးစီးအရာရှိ၊ မြို့နယ်စိုက်ပျိုးရေး	အဖွဲ့ဝင်
၁၂	ဒေါ်အေးအေး	ဒုဦးစီး၊ မြို့နယ်စာရင်းစစ်ရုံး	အဖွဲ့ဝင်
၁၃	ဦးမျိုးတင့်	ဦးစီးအရာရှိ၊ မြို့နယ်လဝက	အဖွဲ့ဝင်
၁၄	ဒေါ်ဥမ္မာခင်	ဦးစီးအရာရှိ၊ မြို့နယ်ပြန်/ဆက်	အဖွဲ့ဝင်
၁၅	ဦးဝေဖြိုးနိုင်	ဦးစီးအရာရှိ၊ မြို့နယ်ထွေ/အုပ်	အဖွဲ့ဝင်
၁၆	ဒေါ်သက်စုနှင်း	ဦးစီးအရာရှိ၊ မြို့နယ်ကော်မရှင်	အတွင်းရေးမှူး

(ခ) ဆန္ဒမဲပေးပိုင်ခွင့်ရှိသူဦးရေ

စဉ်	မြို့နယ်/ မြို့	မြို့နယ်/ မြို့လူဦးရေ	ကျား	မ	ပေါင်း
၁	နတ်မောက်	၂၄၇၃၃၈	၈၉၅၅၄	၁၀၀၈၂၄	၁၉၀၃၇၈
	မြို့နယ်ချုပ်	၂၄၇၃၃၈	၈၉၅၅၄	၁၀၀၈၂၄	၁၉၀၃၇၈

(ဂ) နိုင်ငံရေးပါတီများ

ကန့်သတ်

ကန့်သတ်

၂^၈

စဉ်	ပါတီ	ဥက္ကဋ္ဌ	အတွင်း ရေးမှူး	အမှု ဆောင် ဦးရေ	ပါတီ ဝင် ဦးရေ	မှတ် ချက်
၁	အမျိုးသားဒီမိုကရေစီ အဖွဲ့ချုပ်ပါတီ	-	-	-	-	ဆက်သွယ်မရ
၂	ပြည်ထောင်စုကြံ့ခိုင်ရေး နှင့်ဖွံ့ဖြိုးရေးပါတီ	-	-	-	-	ဆက်သွယ်ရ ပြန်လည် မဖွဲ့စည်း ရသေး
၃	တိုင်းရင်းသားစည်းလုံး ညီညွတ်ရေးပါတီ	၁	၁	၄	၆	-
၄	ဖက်ဒရယ်ပြည်ထောင်စု ပါတီ	-	-	-	-	-
စုစုပေါင်း		၁	၁	၄	၆	

(ဃ) ရွေးချယ်ခံရသော လွှတ်တော်ကိုယ်စားလှယ်များ

စဉ်	လွှတ်တော်ကိုယ်စား လှယ်အမည်	ပါတီ/ တသီးပုဂ္ဂလ အမည်	လွှတ်တော် အမည်
၁	-	-	-

အခန်း(၆)

စီးပွားရေးဆိုင်ရာအချက်အလက်

စီးပွားရေးဆိုင်ရာခြုံငုံသုံးသပ်ချက်

ကန့်သတ်

ကန့်သတ်

၂၉

၂၇။ နတ်မောက်မြို့နယ်သည် မကွေးတိုင်းဒေသကြီးအတွင်းတွင် တည်ရှိပြီး စီးပွားရေးအရ ဖွံ့ဖြိုးတိုးတက်မှုရှိသော/မရှိသော မြို့နယ် တစ်ခုဖြစ်ပါသည်။ မြို့နယ်အတွင်းရှိဒေသခံပြည်သူလူထုသည် စိုက်ပျိုး ရေးလုပ်ငန်းကို အဓိကလုပ်ကိုင်ဆောင်ရွက်ကြပါသည်။ ထို့အပြင် မိသားစုတစ်ခုတည်းလုပ်ငန်းများကိုလည်း စီးပွားဖြစ်လုပ်ကိုင်ကြပါ သည်။ နတ်မောက်မြို့နယ်သည် အခြားဒေသများသို့ ကုန်းလမ်းဖြင့် သာ သွားလာနိုင်ပြီး လမ်းပန်းဆက်သွယ်ရေး ကောင်းမွန်သော မြို့နယ် ဖြစ်ပါသည်။ မြို့နယ်၏အဓိကထွက်ကုန်များမှာ နှမ်း၊ စပါး၊ ပဲအမျိုးမျိုး၊ ဝါ၊ နေကြာ၊ အစေ့ထုတ်ပြောင်းဖြစ်ပြီးဖြစ်ပြီး မကွေးတိုင်း ဒေသကြီးအတွင်းရှိ မြို့နယ်များသို့ အများဆုံး တင်ပို့ရောင်းချပါသည်။

မြေအသုံးချမှု

၂၈။ နတ်မောက်မြို့နယ်၏ မြေအမျိုးအစားအလိုက် အသုံးချ ထားသည့် ဧကအား အောက်ပါအတိုင်းဖော်ပြအပ်ပါသည်-

စဉ်	မြေအမျိုးအစား	ဧရိယာ(ဧက)
၁	အသားတင်စိုက်ပျိုးမြေဧရိယာပေါင်း	၂၉၂၂၅၁
	(က) လယ်မြေဧရိယာ	၃၀၆၃၉
	(ခ) ယာမြေ	၂၆၁၆၁၂
	(ဂ) ကိုင်း/ကျွန်းမြေ	-
	(ဃ) ဥယျာဉ်မြေ	-

ကန့်သတ်

၃၀

	(င) တောင်ယာမြေ	-
၂	လှုပ်ထားမြေ	၅၅၃
၃	ကြိုးဝိုင်း/ကြိုးပြင်ကာကွယ်တော ဧရိယာ	၃၇၀၈၃
၄	တောရိုင်း	၁၈၀၆
၅	မြေရိုင်း	၁၂၀၁၂၅
၄	စိုက်ပျိုးခြင်းမပြုနိုင်သောဧရိယာ	၁၁၈၈၀၇
	(က) စားကျက်မြေ	-
	(ခ) စက်မှုလုပ်ငန်းသုံးမြေ	၂၆
	(ဂ) မြို့မြေ	၆၅၈
	(ဃ) ရွာမြေ	၁၁၆၁၉
	(င) ကျန်အခြားမြေ	၂၀၅၅၈
	(စ) မီးရထားလမ်းမြေ	၁၀၆၃
	(ဆ) လမ်းမြေ	၄၈၄၆
	(ဇ) ဆည်ကန်တာတံမြေ	၁၄၀၀၀
	(ဈ) မြစ်ချောင်းနှင့် ရေအောက်မြေ	၃၆၄၁၅
	(ည) အင်းအိုင်မြေ	၂၅
	(ဋ) သာသနာ့သုသာန်အဆောက်အဦးမြေ	၂၉၅၉၇
ဆ	စုစုပေါင်း	၅၇၀၆၂၅

ည်မြောင်းတာတံများနှင့် ဆည်ရေသောက်ဧရိယာ

ကန့်သတ်

ကန့်သတ်

၂၉။ နတ်မောက်မြို့နယ်ရှိ ဆည်မြောင်းတာဝန်များနှင့် ဆည်ရေ
 သောက်ဧရိယာမှာ အောက်ပါအတိုင်း ဖော်ပြအပ်ပါသည်-

(က) အစိုးရဆည်များ

စဉ်	ဆည်အမည်	ဆည်အမျိုးအစား	ရေဝင်ဆံ့မှု (ကုဗပေ)	အကျိုးပြုဧက
၁	နတ်မောက်တံ	မြေသားဇုန်တံ	၄၄၁၁၆၈၀၀၀	၂၄၈၃၂
၂	ပင်းကန်	မြေသားတံ	၃၄၅၀၇၂၀၀	၉၀၀
မြို့နယ်ချုပ်			၄၇၅၆၇၅၂၀၀	၂၅၇၃၂

(ခ) ကိုယ့်အားကိုယ်ကိုးဆည်များ

စဉ်	ဆည်အမည်	ဆည်အမျိုးအစား	ရေဝင်ဆံ့မှု (ကုဗပေ)	အကျိုးပြုဧက
၁	ရိုးဝှဲဆည်	မြေသား	၄၅၀	၅၄
၂	သဖန်းကန်ဆည်	မြေသား	၅၀၀	၆၀
၃	အင်းကုန်းကန်	မြေသား	၁၀၀	၁၂
၄	ငွေဗိုင်းဖြူဆည်	မြေသား	၉၀	၁၀
၅	အင်ကြင်းမြိုင်ဆည်	မြေသား	၂၅၀	၃၀
၆	နှောကန်ဆည်	မြေသား	၁၀၀	သောက်သုံးရေ
၇	အောင်သာဆည်	မြေသား	၇၅	သောက်သုံးရေ
၈	အောင်သာဦးဆည်	မြေသား	၁၇၀	၂၀
၉	အလယ်ရွာဆည်	မြေသား	၃၄၀	၄၀

ကန့်သတ်

ကန့်သတ်

၃၂

၁၀	အေးမြသာဆည်	မြေသား	၁၅၀	သောက်သုံးရေ
၁၁	တောင်တမံဆည်	မြေသား	၁၅၀	သောက်သုံးရေ
၁၂	ညောင်ပင်ကန်	မြေသား	၃၅၀	၄၁
၁၃	ရွာသစ်ကန်	မြေသား	၁၀၅၀	၁၂၅
၁၄	ကန်တော်တမံ	မြေသား	၂၁၀	၂၅
၁၅	ရေတံခွန်ကန်	မြေသား	-	ရေကူ
၁၆	ရှမ်းမသေဆည်	မြေသား	၂၁၃၀	၂၅၄
၁၇	တံခွန်တိုင်ကန်	မြေသား	၅၀	သုံးရေ
၁၈	စံပယ်ရုံကန်	မြေသား	၇၅	သုံးရေ
၁၉	စံပယ်ရုံကန်	မြေသား	၁၀၀	၁၂
မြို့နယ်ချုပ်			၆၃၄၀	၆၈၃

(ဂ) မြစ်ရေတင်စီမံကိန်းများ

နတ်မောက်မြို့နယ်အတွင်း မြစ်ရေတင်စီမံကိန်းများ
မရှိပါ။

(ဃ) တာတမံများ/ရေထိန်းတံခါး

စဉ်	တာတမံ/ရေထိန်းတံခါး	ဂါးအမြင့် ဖီ	အကျိုးပြု
-----	--------------------	--------------	-----------

ကန့်သတ်

၃၃

	အမည်	အမျိုးအစား	အရှည် (ပေ)		ဧက
၁	နတ်မောက်တမံ	မြေသားဇုန်တမံ	၄၄၀၀	ယင်းချောင်း	၂၄၈၃၂
၂	ပင်းကန်	မြေသားတမံ	၂၄၀၀	ဆပ်ချိုတောင်ချောင်း	၉၀၀
မြို့နယ်ချုပ်	၂	၂	၆၈၀၀	၂	၂၅၇၃၂

စိုက်ပျိုးရေးလုပ်ငန်း

၃၀။ နတ်မောက်မြို့နယ်၏ စိုက်ပျိုးရေးလုပ်ငန်းဆောင်ရွက်နိုင်မှု အခြေအနေမှာ အောက်ပါအတိုင်းဖြစ်ပါသည်-

(က) အဓိကသီးနှံ(၁၀)မျိုး စိုက်ပျိုးထုတ်လုပ်မှု

ကန့်သတ်

ကန့်သတ်

စဉ်	သီးနှံ အမည်	၂၀၂၂-၂၀၂၃ လျာထားဧက		၂၀၂၂-၂၀၂၃ ခုနှစ်			
				စိုက်	ရိတ်	နှုန်း	အထွက် (တင်း)
၁	စပါးပေါင်း	မိုး	၂၁၀၀၀	၂၁၇၃၆	၂၁၇၃၆	၅၂.၄၃	၁၁၃၉၆၇၄
		နွေ	၁၈၀၀	-	-	-	-
၂	မြေပဲ	ဆောင်း	၂၈၃	၁၄၆၁	၁၄၆၁	၅၁.၅၅	၇၅၃၁၄
		မိုး	၃၃၄၅၆	၄၁၉၁၈	၄၁၉၁၈	၅၆.၂၁	၂၁၄၅၉၈၅
၃	နှမ်း	နွေ	၁၀၀	-	-	-	-
		မိုး	၁၆၈၄၃၁	၁၇၇၉၂၆	၁၇၇၉၂၆	၆.၈၃	၁၂၁၅၂၃၅
		ဆောင်း	၂၀၀၀	၁၃၁၄	၁၃၁၄	၅.၅၆	၇၃၀၆
၄	နေကြာ	မိုး	၃၇၆၈၉	၂၆၃၇၂	၂၆၃၇၂	၁၁.၂၅	၂၉၆၆၈၅
		ဆောင်း	၁၄၇၀၀	၁၀၀၆၀	၁၀၀၆၀	၁၇.၆၆	၁၇၇၆၆၀
၅	မတ်ပဲ	ဆောင်း	-	၁	၁	၁၂.၀၀	၁၂
၆	ပဲတီစိမ်း	ဆောင်း	၁၂၀၀	၂၄၄၂	၂၄၄၂	၁၀.၃၈	၂၅၃၄၈
		မိုး	၄၀၅၈၈	၄၆၆၉၆	၄၆၆၉၆	၉.၇၅	၄၅၅၂၈၆
၇	ပဲစင်းငုံ	မိုး	၁၆၆၆၅	၃၇၀၅၂	၃၇၀၅၂	၉.၂၅	၃၄၂၇၃၁
၈	ဝါ	မိုး	၂၁၈၂၃	၂၂၈၄၆	၂၂၈၄၆	၄၃၁.၂၅	၉၈၅၂၃၃၇
၉	ကြံ	-	-	-	-	-	-
၁၀	အစေ့ထုတ်	ဆောင်း	-	-	-	-	-
	ပြောင်း	မိုး	-	-	-	-	-

(ခ) နှစ်ရှည်သီးနှံစိုက်ပျိုးမှုအခြေအနေ

ကန့်သတ်

ကန့်သတ်

၃၅

စဉ်	သီးနှံအမည်	စိုက် (ဧက)	ရိတ် (ဧက)	အထွက်နှုန်း (ပိဿာ)	အထွက်ပေါင်း (ပိဿာ)	မှတ် ချက်
၁	အုန်း	၂၈	၂၈	၅၂၅၀.၆၁	၁၄၇၀၁၇	လုံးရေ
၂	ထန်း	၁၂၈၆	၉၆၅	၅၇၆၅.၇၄	၅၅၆၃၉၃၉	ပိဿာ
၃	လျှော်ဖြူ	၂၈၃	၅၅	၃၃၅.၂၇	၁၈၄၄၀	ပိဿာ
၄	သရက်	၁၇၃				လုံးရေ
၅	သနပ်ခါး	၁				
၆	ငှက်ပျော	၁၂၂	၁၂၂	၈၅၀.၀၀	၁၀၃၇၀၀	ခိုင်ရေ
၇	သီဟိုသရက်	၃				လုံးရေ
၈	စပျစ်	၅				ပိဿာ
၉	ဇီး	၄၈၅				တင်းရေ
၁၀	မန်ကျည်း	၆၆၆				ပိဿာ
၁၁	ရှောက်သံပုရာ	၁၅				လုံးရေ
၁၂	ဩဇာ	၂၅				လုံးရေ
၁၃	နဂါးမောက်	၁				လုံးရေ

ကန့်သတ်
၃၆

(ဂ) အခြားဈေးကွက်ဝင်သီးနှံများစိုက်ပျိုးထုတ်လုပ်မှု

စဉ်	သီးနှံအမည်	လျာထား	စိုက်ဧက	ရိတ်ဧက	အထွက်နှုန်း	အထွက်ပေါင်း	မှတ်ချက်
၁	ကြက်သွန်နီ	၁၄၅	၁၃၅				ပိဿာ
၂	ကြက်သွန်ဖြူ	-					-
၃	အာလူး	၃					ပိဿာ
၄	ကုလားပဲ	၉၂၃	၁၃၆၉				တင်း
၅	ငရုပ်ခြောက်	၁၂၄၈၈	၁၂၆၀၉	၁၂၆၀၉	၄၄၅.၂၅	၅၆၁၄၁၅၇	ပိဿာ
၆	ဟင်းသီးဟင်းရွက်	၂၁၈၇	၁၅၆၇	၁၅၆၇	၂၇၁၀.၂၅	၁၈၉၇၁၈	ပိဿာ
	မြို့နယ်ချုပ်	၁၅၇၄၆	၁၂၆၀၉	၆၅၃၅	၄၄၅.၂၅	၂၉၀၉၇၀၉	-

ကန့်သတ်

၃၇

(ဃ) လယ်ယာသုံးစက်ကိရိယာ သုံးစွဲမှုအခြေအနေ

စဉ်	အစိုးရ							ပုဂ္ဂလိက						
	လယ် ထွန် စက်	လက် တွန်း ထွန် စက်	မျိုး စေ့ ချ စက်	Combine Harvester	ရိတ် သိမ်း စက်	ချွေ လှေ့ စက်	ရေ စုပ် စက်	လယ် ထွန် စက်	လက် တွန်း ထွန် စက်	မျိုး စေ့ ချ စက်	Combine Harvester	ရိတ် သိမ်း စက်	ချွေ လှေ့ စက်	ရေ စုပ် စက်
၁	-	-	-	-	-	-	-	၃၂၅	၂၄၄	-	-	၃	-	၃၈၁

(င) လယ်ယာသုံးထယ်၊ ထွန်နှင့်ကျွဲ၊ နွားကောင်ရေ

စဉ်	ထယ်အရေအတွက်	ထွန်အရေအတွက်	ကျွဲကောင်ရေ	နွားကောင်ရေ
၁	၃၃၅၂၁	၁၂၅၆၅	-	၁၁၃၀၈၉

ကန့်သတ်

ကန့်သတ်

၃၈

(စ) ဒေသတွင်း ဆန်ဖူလုံမှုရာခိုင်နှုန်း

စဉ်	အကြောင်းအရာ	ရေတွက်ပုံ	၂၀၂၁-၂၂ အမှန်	၂၀၂၂-၂၃ ရှေ့ပြေးအမှန်	မှတ်ချက်
၁	လူဦးရေ	ဦး	၂၄၇၃၃၈	၂၄၈၃၇၉	
၂	လူတစ်ဦးတစ်နှစ် စားသုံးမှု				
	-ကျေးလက်နေ	တင်း	၁၅	၁၅	
	-မြို့နေ	တင်း	၁၂	၁၂	
၃	ဝမ်းစာလိုအပ်ချက်	တင်း	၃၆၂၇၂၅၂	၃၆၄၃၆၃၅	
၄	စပါးစိုက်ဧကပေါင်း	ဧက	၂၂၀၆၇	၂၂၈၇၂	
	-အထွက်နှုန်း	တင်း	၅၁.၁၄	၅၄.၂၃	
	-အထွက်တင်း	တင်း	၁၁၂၈၅၃၅	၁၂၄၀၃၂၄	
၅	လာမည့်နှစ်စပါးစိုက်ဧက	ဧက	၂၂၈၇၂	၂၆၀၆၆	
၆	ချန်လှပ်ရမည့်တင်း	တင်း	၄၅၇၄၄	၅၂၁၃၂	
၇	အသုံးပြုတင်း	တင်း	၃၇၀၆၈၅၂	၃၇၃၂၉၇၇	
၈	ပိုလျှံမှု	တင်း	(-)၂၅၇၈၃၁၇	(-)၂၄၉၂၆၅၃	
၉	ဝမ်းစာကျန်ရှိမှု	တင်း	၁၀၄၈၉၃၅	၁၁၅၀၉၈၂	
၁၀	ဖူလုံမှု	%	၃၀.၄၄	၃၀.၂၃	

(ဆ) ဒေသတွင်းဆီဖူလုံမှုရာခိုင်နှုန်း

စဉ်	အကြောင်းအရာ	ရေတွက်	၂၀၂၁-	၂၀၂၂-၂၀၂၃	မှတ်
-----	-------------	--------	-------	-----------	------

ကန့်သတ်

ကန့်သတ်

၃၉

		ပုံ	၂၀၂၂ အမှန်	ရှေ့ပြေးအမှန်	ချက်
၁	လူဦးရေ	ဦး	၂၄၇၃၃၈	၂၄၈၃၇၉	
၂	လူတစ်ဦးတစ်နှစ်စားသုံးမှု	ပိဿာ	၆	၆	
	ဝမ်းစာလိုအပ်ချက်	တန်	၂၄၂၁	၂၄၃၃	
	ဆီထွက်ရှိမှု	မက်/ တန်	၁၇၂၀၈	၂၂၀၀၁	
၃	အလေအလွင့်နှင့် အခြား	တင်း	၂၂၃၆၉	၃၆၃၀၀၂	
၄	ချန်လှပ်ရမည့်တင်း	ဧက	၂၅၇၈၆၄	၂၅၇၈၂၈	
	အသုံးပြုမှု	မက်/တန်	၄၇၀၅	၄၄၇	
	လိုအပ်မှု	မက်/ တန်	၂၄၂၁	၂၄၃၃	
၅	ဖူလုံမှု	ရာခိုင်နှုန်း	၃၆၆	၄၆၅	

မွေးမြူရေးလုပ်ငန်းများ

၃၁။ နတ်မောက်မြို့နယ်၏မွေးမြူရေးလုပ်ငန်းဆောင်ရွက်နိုင်မှု အခြေအနေမှာ အောက်ပါအတိုင်းဖြစ်ပါသည်-

(က) မွေးမြူရေးဇုန်များ

နတ်မောက်မြို့နယ်အတွင်း မွေးမြူရေးဇုန်များမရှိပါ။

ကန့်သတ်
၄၀

(ခ) မြို့နယ်မွေးမြူရေး (ကောင်ရေ)

စဉ်	မြို့နယ်/မြို့	ခုနှစ်	ကျွဲ	နွား	ဝက်	သိုး/ ဆိတ်	ကြက်	ဘဲ	ငုံး
၁	နတ်မောက်	၂၀၂၂-၂၃	-	၁၂၃၆၀၃	၃၅၆၆၇	၅၃၉၇၁	၁၁၄၉၉၀၉	၄၆၀	-
	မြို့နယ်ချုပ်	၂၀၂၂-၂၃	-	၁၂၃၆၀၃	၃၅၆၆၇	၅၃၉၇၁	၁၁၄၉၉၀၉	၄၆၀	-

(ဂ) မြို့နယ်အသားထုတ်လုပ်မှု (ပိဿာ)

စဉ်	မြို့နယ်/မြို့	ခုနှစ်	ကျွဲ	နွား	ဝက်	သိုး/ ဆိတ်	ကြက်	ဘဲ	ငုံး
၁	နတ်မောက်	၂၀၂၂-၂၃	-	၇၂၆၁၃၂	၉၁၇၄၉၈	၁၃၇၉၉၂	၃၈၉၉၅၁၇	၁၅၇၂	-
	မြို့နယ်ချုပ်	၂၀၂၂-၂၃	-	၇၂၆၁၃၂	၉၁၇၄၉၈	၁၃၇၉၉၂	၃၈၉၉၅၁၇	၁၅၇၂	-

(ဃ) မြို့နယ်ကြက်/ဘဲ/ငုံးဥထုတ်လုပ်မှု (လုံး)

ကန့်သတ်
၄၁

စဉ်	မြို့နယ်/မြို့	ခုနှစ်	ကြက်ဥ	ဘဲဥ	ငုံးဥ
၁	နတ်မောက်	၂၀၂၂-၂၃	၂၀၅၄၂၆၀၇	၁၅၁၉၆	-
	မြို့နယ်ချုပ်	၂၀၂၂-၂၃	၂၀၅၄၂၆၀၇	၁၅၁၉၆	-

(င) မြို့နယ်နို့ထွက်ပစ္စည်းထုတ်လုပ်မှု

စဉ်	မြို့နယ်/မြို့	ခုနှစ်	နို့စားနွား(ကောင်ရေ)	နို့ထွက်(ပိဿာ)
၁	နတ်မောက်	၂၀၂၂-၂၃	၈၉	၇၈၆၂၆၁၃
	မြို့နယ်ချုပ်	၂၀၂၂-၂၃	၈၉	၇၈၆၂၆၁၃

ကန့်သတ်

၄၂

(စ) မြို့နယ်ငါး၊ ပုဇွန်မွေးမြူမှု အခြေအနေ

စဉ်	ခုနှစ်	ငါး			ပုဇွန်		
		အရေ အတွက် (ကန်)	ဧက	ထုတ်လုပ် မှု ပိဿာ	အရေ အတွက် (ကန်)	ဧက	ထုတ် လုပ်မှု ပိဿာ
၁	၂၀၂၂-၂၃ မတ်လကုန် အထိ	၂	၁၆.၁၅	၁၂၂၂၀	-	-	-

(ဆ) ရေချိုရေငန်ငါးဖမ်းလုပ်ငန်းမှအသားထုတ်မှု(တန်)

စဉ်	ခုနှစ်	ငါး			ပုဇွန်		
		လေလံ အရေ အတွက်	လုပ်ငန်း အရေ အတွက်	ထုတ် လုပ်မှု (တန်)	လေလံ အရေ အတွက်	လုပ်ငန်း အရေ အတွက်	ထုတ် လုပ်မှု (တန်)
	၂၀၂၂ -၂၃	-	-	-	-	-	

ကန့်သတ်

၄၃

စက်မှုလက်မှုလုပ်ငန်း

၃၂။ နတ်မောက်မြို့နယ်၏ စက်မှုလက်မှုလုပ်ငန်း ဆောင်ရွက်မှုမရှိပါ။

- (က) မြို့နယ်ရှိစက်မှုဇုန်များ
နတ်မောက်မြို့နယ်အတွင်း စက်မှုဇုန်များမရှိပါ။
- (ခ) မြို့နယ်ရှိစက်ရုံများ
နတ်မောက်မြို့နယ်အတွင်း စက်ရုံများမရှိပါ။
- (ဂ) မြို့နယ်ရှိအလုပ်ရုံများ
နတ်မောက်မြို့နယ်အတွင်း အလုပ်ရုံများမရှိပါ။
- (ဃ) အိမ်တွင်းစက်မှုလက်မှုလုပ်ငန်းများ

စဉ်	မြို့နယ်/မြို့	စက်မှုလက်မှုလုပ်ငန်းအမျိုးအစား	အရေအတွက်	လုပ်သားအင်အား
၁	နတ်မောက်	စက်ချုပ်လုပ်ငန်း	-	
၂		ပန်းတိမ်လုပ်ငန်း	၆	၃၅
၃		ပန်းဘဲ	၁	-
၄		မုန့်လုပ်ငန်း	၄	၄
၅		ဝါးထရုံ	-	-
၆		ဆန်စက်	၂	၄
၇		ဆီစက်	၂၀	၃၀
၈		ပဲခွဲစက်	၅	၆
မြို့နယ်ချုပ်			၃၈	၇၉

သစ်တောလုပ်ငန်းဆောင်ရွက်မှုအခြေအနေ

ကန့်သတ်

ကန့်သတ်

၄၄

၃၃။ နတ်မောက်မြို့နယ်၏ သစ်တောလုပ်ငန်းနှင့်ပတ်သက်သော အချက် အလက်များမှာအောက်ပါအတိုင်းဖြစ်ပါသည်-

(က) သစ်တောများ

စဉ်	အကြောင်းအရာ	ဧရိယာ(ဧက)	ပေါက်သည့်အပင်များ
၁	စိုင်ကောင်းကြီးဝိုင်း	၇၃၆၀	ကျွန်း၊ ပျဉ်းကတိုး၊ သစ်ရာ၊
၂	ဆတ်ချိုတောင်ကြီးဝိုင်း	၆၇၂၀	အင်ကြင်း၊ ပိတောက်၊
၃	မြင်းတဲကြီးဝိုင်း	၂၁၅၇၄.၁၉	ထုံးပေါက်ပင်၊ ဇောင်းပလွေး၊
၄	မဂူလ(၁)ကြီးပြင် ကာကွယ်တော	၁၂၄၉	ဒဟတ်၊ လက်ပံ၊ ကုက္ကို၊ ရှား၊ ချည်ယုတ်၊ ထောက်ကြွံ၊ ထနောင်း၊ ဖျောက်ဆိပ်၊ နီပစေး၊ သန်း၊ နဘဲ၊ လိန်၊ စစ်(သစ်ဖြူ)
စုစုပေါင်း		၃၆၉၀၃.၁၉	

(ခ) စီးပွားဖြစ်သစ်တောစိုက်ခင်း

နတ်မောက်မြို့နယ်အတွင်း စီးပွားဖြစ်သစ်တောစိုက်ခင်းများ မရှိပါ။

(ဂ) သစ်ထုတ်လုပ်မှု

နတ်မောက်မြို့နယ်အတွင်း သစ်ထုတ်လုပ်မှု မရှိပါ။

(ဃ) သစ်တောထွက်ပစ္စည်းများ

စဉ်	အမျိုးအစား	ရေတွက်ပုံ	ထုတ်လုပ်မှု
၁	ထင်း	ကုဗတန်	၁၀၀

ကန့်သတ်

ကန့်သတ်

၄၅

စဉ်	အမျိုးအစား	ရေတွက်ပုံ	ထုတ်လုပ်မှု
၂	မီးသွေး	ကုဗတန်	၁၆၂.၆၇
၃	ဝါး	လုံး(၁၀၀)	၃၈၀
၄	ကြိမ်	လုံး(၁၀၀)	-
၅	ရှားစေး	ပိဿာ	-
၆	သစ်ခေါက်	ပိဿာ	-
၇	သစ်ခွ	ပိဿာ	-
၈	သနပ်ခါး	ပိဿာ	-
၉	ဖာလာစေ့	ပိဿာ	-
၁၀	ပျားရည်	ပိဿာ	-
၁၁	ခနိ/သက္ကယ်	ဗျစ်	၂၅
၁၂	သစ်မာ(အခြား)	ကုဗတန်	၁၅.၈၈၆၈
စုစုပေါင်း			၆၈၃.၅၅၆၈

တွင်းထွက်ပစ္စည်းထုတ်လုပ်မှုလုပ်ငန်း

၃၄။ နတ်မောက်မြို့နယ်၏ တွင်းထွက်ပစ္စည်း ထုတ်လုပ်မှုလုပ်ငန်း နှင့်ပတ်သက်သော အချက်အလက်များမှာ အောက်ပါအတိုင်းဖြစ်ပါသည်-

ကန့်သတ်

ကန့်သတ်

၄၆

- (က) ဓါတ်သတ္တုတူးဖော်ထုတ်လုပ်မှု
နတ်မောက်မြို့နယ်အတွင်း ဓါတ်သတ္တုတူးဖော်
ထုတ်လုပ်မှု မရှိပါ။
- (ခ) ကျောက်မျက်တူးဖော်ထုတ်လုပ်မှု
နတ်မောက်မြို့နယ်အတွင်း ကျောက်မျက်တူးဖော်
ထုတ်လုပ်မှု မရှိပါ။

စွမ်းအင်နှင့်လျှပ်စစ်ကဏ္ဍ

၃၅။ နတ်မောက်မြို့နယ်၏ စွမ်းအင်/လျှပ်စစ်ကဏ္ဍနှင့် ပတ်သက်
သော အချက်အလက်များမှာ အောက်ပါအတိုင်း ဖြစ်ပါသည်-

- (က) ရေနံ ထုတ်လုပ်မှု
နတ်မောက်မြို့နယ်အတွင်း ရေနံထုတ်လုပ်မှု မရှိပါ။
- (ခ) ရေနံချက်စက်ရုံ
နတ်မောက်မြို့နယ်အတွင်း ရေနံချက်စက်ရုံ မရှိပါ။

- (ဂ) ဓါတ်ဆီ/ ဒီဇယ်အရောင်းဆိုင်

စဉ်	မြို့နယ် /မြို့	ဆိုင်အမည်	နိုင်ငံ ပိုင်	ပုဂ္ဂလိ ကပိုင်	တစ်နှစ်ရောင်းချမှု စည်ပေါင်း	
					ဓါတ်ဆီ	ဒီဇယ်
၁	နတ် မောက်	ဟိဏ်း(၁)		၁	၁၀၅၀	၉၀၀

ကန့်သတ်

၄၇

၂	ဇော်ကြီး(၁)		၁	၁၁၀၀	၉၅၀
၃	အောင်ကောင်းမြတ်		၁	၈၀၀	၈၅၀
၄	ဇော်ကြီး(၂)		၁	၁၁၀၀	၁၀၀၀
၅	ဟိဏ်း(၂)		၁	၁၁၅၀	၁၀၀၀
၆	စည်တော်		၁	၁၃၀၀	၁၁၀၀
၇	ဇေယျထွန်း		၁	၁၂၀၀	၁၅၀၀
မြို့နယ်ချုပ်		၇	၇	၇၇၀၀	၇၃၀၀

(ဃ) သဘာဝဓါတ်ငွေ့ပိုက်လိုင်း

စဉ်	ပိုက်လိုင်းအမည်	မြို့နယ်အတွင်း		အရှည်မိုင်
		ကျေးရွာမှ	ကျေးရွာထိ	
၁	မကွေး-ပျော်ဘွယ်	ပိတောက်ငုတ်	ရွာတော်	၂၄

(င) သဘာဝဓါတ်ငွေ့ထုတ်လုပ်မှု

စဉ်	သဘာဝဓါတ်ငွေ့လုပ်ကွက်/စက်ရုံအမည်	နိုင်ငံပိုင်	ပုဂ္ဂလိကပိုင်	တစ်နှစ်ထွက်ရှိမှုကုပပပေါင်း
၁	-	-	-	-

(စ) သဘာဝဓါတ်ငွေ့အရောင်းဆိုင်များ

နတ်မောက်မြို့နယ်အတွင်း သဘာဝဓါတ်ငွေ့ အရောင်းဆိုင်များ မရှိပါ။

(ဆ) လျှပ်စစ်ဓါတ်အားထုတ်လုပ်မှု/ရရှိမှု

ကန့်သတ်

၄၈

နတ်မောက်မြို့နယ်အတွင်း လျှပ်စစ်ဓါတ်အား ထုတ်လုပ်မှု
မရှိပါ။

(ဇ) ဓါတ်အားခွဲရုံ

စဉ်	မြို့နယ်/မြို့	ဓါတ်အားခွဲ ရုံ အမည်	နိုင်ငံပိုင်	ပုဂ္ဂလိကပိုင်	ရရှိ/ဖြန့်ဖြူးသည့် ဓါတ်အား(KW)
၁	နတ်မောက် မြို့နယ်	2MVA	၁	-	၀.၀၅၈
		ပပနတပ် 66/11 KV 1MVA ဆသရ 66/11 KV (ဆသရ) တပ်	၁	-	၀.၂၃
မြို့နယ်ချုပ်			၂	-	၀.၂၈၈

(ဈ) ထရန်စဖော်မာအရေအတွက်

စဉ်	မြို့နယ်/မြို့	ထရန်စဖော်မာ အမျိုးအစား	အရေ အတွက်	ဖြန့်ဖြူးသည့် ဓါတ်အား(ကီလိုဝပ်)
၁	နတ်မောက်	315KVA	၄	8800 KW
၂		300KVA	၁	
၃		200KVA	၇၆	
၄		160KVA	၅	
၅		100KVA	၁၆	
၆		50KVA	၇	
မြို့နယ်ချုပ်			၁၀၉	

ကန့်သတ်

ကန့်သတ်

၄၉

(ည) လျှပ်စစ်ဓါတ်အားသုံးစွဲမှု

စဉ်	လိုအပ်သည့်ပမာဏ (KW)	ရရှိသည့်ပမာဏ (KW)	သုံးစွဲသည့် ပမာဏ (KW)	လို/ပို ပမာဏ (KW)
၁	၄၀၀၀၀	၁၅၁၃၆	၁၅၁၃၆	၂၄၈၆၄
ပေါင်း	၄၀၀၀၀	၁၅၁၃၆	၁၅၁၃၆	၂၄၈၆၄

ဆက်သွယ်ရေး

၃၆။ နတ်မောက်မြို့နယ်၏ ဆက်သွယ်ရေးကဏ္ဍနှင့်ပတ်သက်သော အချက်အလက်များမှာ အောက်ပါအတိုင်း ဖြစ်ပါသည်-

(က) စာတိုက်၊ ကြေးနန်း၊ တယ်လီဖုန်း၊ အင်တာနက်

စဉ်	မြို့နယ်/ မြို့	စာတိုက်	ကြေးနန်း	တယ်လီဖုန်း အရေအတွက်	အင်တာနက်	အခြား

ကန့်သတ်

ကန့်သတ်

၅၀

				အော်တိုဖုန်း(လုံး)	IP star	Cord less	Mobile			
၁	နတ်မောက်	၁	-	၇၅၀	-	-	၁၅၉၉၂၄	-	၁၄၃၉၇၇	၁၄၃၉၇၇
	မြို့နယ်ချုပ်	၁	-	၇၅၀	-	-	၁၅၉၉၂၄	-	၁၄၃၉၇၇	၁၄၃၉၇၇

နတ်မောက်မြို့နယ်တွင်လူဦးရေ(၂၄၇၃၃၈)ရှိရာ ဖုန်း၁၅၉၉၂၄လုံး အသုံးပြုလျက်ရှိသဖြင့် ဖုန်းသုံးစွဲမှုရာခိုင်နှုန်းမှာ(၆၄.၇၁%) ဖြစ်ပါသည်။

(ခ) ရုပ်သံလွှင့်ရုံ/ထပ်ဆင့်လွှင့်ရုံ မရှိပါ။

ပို့ဆောင်ရေးနှင့် လမ်းပန်းဆက်သွယ်ရေးလုပ်ငန်း

၃၇။ နတ်မောက်မြို့နယ်၏ ပို့ဆောင်ရေးနှင့် လမ်းပန်းဆက်သွယ်ရေး လုပ်ငန်းနှင့်ပတ်သက်သော အချက်အလက်များမှာ အောက်ပါအတိုင်း ဖြစ်ပါသည်-

(က) လေကြောင်းလမ်း

နတ်မောက်မြို့နယ်အတွင်း လေကြောင်းလမ်း မရှိပါ။

(ခ) ရေကြောင်းလမ်း

နတ်မောက်မြို့နယ်အတွင်း ရေကြောင်းလမ်း မရှိပါ။

ကန့်သတ်

ကန့်သတ်

၅၁

(ဂ) ရထားလမ်းနှင့် ဘူတာရုံများ

စဉ်	ရထားလမ်းအမည်	မြို့နယ်အတွင်း		အရှည် မိုင်	ဘူတာ အရေအတွက်	
		မှ	ထိ		ကြီး	သေး
၁	နေပြည်တော်- ချောက်-ပုဂံ	နတ် မောက်	ပင်း ချောင်း	၃၃	၄	၂
၂	နတ်မောက်- ပျော်ဘွယ်	နတ် မောက်	ရွာတော်	၃၈	၆	-
မြို့နယ်ချုပ်				၇၁	၁၀	၂

(ဃ) ကားဂိတ်များ

စဉ်	မြို့နယ်/ မြို့	ကားဂိတ် အမည်	ပြေးဆွဲသည့် ခရီးစဉ်	ပြေးဆွဲသည့် ယာဉ် အမျိုးအစား	ပြေးဆွဲ သည့် ယာဉ် စီးရေ
၁	နတ်မောက် မြို့နယ်	စစ်မှုထမ်း ဟောင်းဂိတ်	မကွေး- နတ်မောက်	(၆) ဘီး	(၅) စီး
၂	နတ်မောက်	အောင်ချမ်းမြေ့	မကွေး- နတ်မောက်- နေပြည်တော်	အန်စာတုံး	၃
၃	နတ်မောက်	အောင်သစ္စာ	တောင်တွင်း- မန္တလေး	City Bus	၁၁

ကန့်သတ်

ကန့်သတ်

၅၂

၄		မြို့သစ်ဒဂုံ	မြို့သစ်- ရန်ကုန်	Express	၄
၅		မြရတနာ	တောင်တွင်း- မန္တလေး- နေပြည်တော်	မိနိုဘတ် အန်ဇာတုံး	၁၇
၆		မြရတနာ	တောင်တွင်း- ရန်ကုန်	Express	၆
၇		ချမ်းသာ အောင်	တောင်တွင်း- မူဆယ်- တောင်ကြီး	အန်စာတုံး	၅စီး

ကန့်သတ်

၅၃

၈		အောင်ကောင်း- မြတ်	နတ်မောက်- မန္တလေး	မိနီဘတ်	၄စီး
၉		သျှမ်းမြေလတ်	နတ်မောက်- တောင်ကြီး	မိနီဘတ် အန်စာတုံး	၅၂စီး
၁၀		ရွှေမန်းသူ	မန္တလေး- နတ်မောက်- မကွေး	အန်စာတုံး-၁ ဒိုင်နာ-၂	၃စီး
၁၁		အောင်ဖြိုးမန်း ပန်းတိုင်	မကွေး- တောင်ကြီး	အန်စာတုံး	၁၄စီး
၁၂		ရွှေတောင် တွင်း	တောင်တွင်း- မုံရွာ	အန်စာတုံး-၈ ကြွက်-၂	၁၀စီး
၁၃		ဇာနည်အောင်	တောင်တွင်း- မန္တလေး	အန်စာတုံး	၃စီး
၁၄		နတ်မောက် ရွှေပြည်	နတ်မောက်- ပြည်	Mini Bus	၁၀စီး
၁၅		ရွှေစင်	မကွေး- နတ်မောက်- ရန်ကုန်	Express	၁၀စီး
၁၆		သစ္စာဟိန်း	ပြည်-လားရှိုး	Mini Bus	၇စီး
စုစုပေါင်း		၁၆			၁၆၄

ကန့်သတ်

၅၄

လမ်းဦးစီးဌာနနှင့် တံတားဦးစီးဌာနများမှ ဆောင်ရွက်သည့်
လုပ်ငန်းများ

၃၈။ လမ်းဦးစီးဌာနနှင့် တံတားဦးစီးဌာနများမှ ဆောင်ရွက်သည့်
လုပ်ငန်းများမှာ အောက်ပါအတိုင်း ဖြစ်ပါသည်-

(က) ကားလမ်း

စ ဉ်	ကားလမ်းအမည်	မြို့နယ်အတွင်း		အရှည်မိုင်
		မှ	ထိ	
၁	ပျော်ဘွယ်-ရွာမွန်- ကံပြားလမ်း	ပိတောက်ငုတ်	ရွာတော်	၄၈/၅
၂	တောင်တွင်း-မြို့သစ်- နတ်မောက်	ဘုန်းတော်ပြည့်	နတ်မောက်	၅
၃	နတ်မောက်- ခရိုင်ချင်းဆက်လမ်း	နတ်မောက်	ဆည်ကြီး	၁၄/၅
၄	နတ်မောက်- စိုင်းကောင်းလမ်း	နတ်မောက်	စိုင်းကောင်း	၂၀/၅
၅	ရွာမွန်-ဇီးဖြူကုန်း- ကျောက်ပန်း တောင်းလမ်း	နတ်မောက်	ဇီးဖြူကုန်း	၁၅/၁
မြို့နယ်ချုပ်		၅		၁၀၄/၀

(ခ) မြို့နယ်ချင်းဆက်လမ်းများ

	လမ်းအမည်	အရှည်	အမျိုးအစား	မှတ်
--	----------	-------	------------	------

ကန့်သတ်

ကန့်သတ်

စဉ်		၅၅	ကတ္တ ရာ	ကျောက် ချော	အမာခံချက် လမ်း	
		(မိုင်- ဖာလုံ)				
၁	နတ်မောက်- မကွေးလမ်း	၃၆မိုင်	၁	-	-	
၂	နတ်မောက်- မြို့သစ်လမ်း	၁၂မိုင်	၁	-	-	
၃	နတ်မောက်-တောင်တွင်းလမ်း	၂၈မိုင်	၁	-	-	
၄	နတ်မောက်ရေနံချောင်းလမ်း	၄၉မိုင်	၁	-	-	
၅	နတ်မောက်-ပျော်ဘွယ်လမ်း	၆၂မိုင်	၁	-	-	
၆	နတ်မောက်- ကျောက်ကပ်ပန်းတောင်းလမ်း	၅၂မိုင်	၁	-	-	
မြို့နယ်ချုပ်		၂၃၉မိုင်	၆			

(ဂ) တံတားများ

(၁) ပေ(၁၈၀)အထက်တံတားများ

စဉ်	တံတားအမည်	အရှည် (ပေ)	အမျိုး အစား	တည် ဆောက်	သွားလာ နိုင်သည့်ယာဉ်
-----	-----------	---------------	----------------	--------------	-------------------------

ကန့်သတ်

ကန့်သတ်

၅၆

				သည့် ခုနှစ်	(ကား/ရထား)
၁	ယင်းချောင်း တံတား	၃၂၀	သံကူ ကွန်ကရစ်	၂၀၁၄	ကား
၂	ကျားထူး တံတား	၄၈၀	သံကူ ကွန်ကရစ်	၂၀၁၁	ကား
၃	မြင်းတဲကြီး တံတား	၃၀၀	သံကူ ကွန်ကရစ်	၂၀၁၆	ကား
၄	သမုန်း ကုန်းကြီး	၁၈၀	သံကူကွန် ကရစ်	၂၀၁၆	ကား
၅	လဲဘူး	၁၈၀	သံကူကွန် ကရစ်	၂၀၁၆	ကား
မြို့နယ်ချုပ်		၁၄၆၀	၅		

(၂) ပေ(၁၈၀)အောက်တံတားများ

စဉ်	ပေ(၅၀)မှ (၁၈၀)ရှိ တံတားအမည်	အရှည် (ပေ)	အမျိုး အစား	တည် ဆောက် သည့် ခုနှစ်	သွားလာ နိုင်သည့် ယာဉ် (ကား/ ရထား)	ပေ(၅၀) အောက် တံတား အရေ အတွက်
၁	သစ်ပုံဆည်	၅၀	သံကူကွန်	၂၀၁၄	ကား	၃ စင်း

ကန့်သတ်

ကန့်သတ်

၅၇

			ကရစ်			
၂	မဆွဲရိုး	၁၅၀	သံကူကွန် ကရစ်	၂၀၁၆	ကား	-
၃	လျော်ချောင်း	၆၀	သံကူကွန် ကရစ်	၂၀၁၆	ကား	-
၄	ဘိုစည်းရိုး	၇၀	သံကူကွန် ကရစ်	၂၀၁၆	ကား	-
၅	ထန်းပင်မြှောင်	၇၀	သံကူကွန် ကရစ်	၂၀၁၆	ကား	-
၆	တောဆင်မိ	၁၂၀	သံကူကွန် ကရစ်	၂၀၁၆	ကား	-
၇	လျော်ချောင်းရိုး	၁၄၀	သံကူကွန် ကရစ်	၂၀၁၆	ကား	-
၈	သစ်လျှို ချောင်း	၆၀	သံကူကွန် ကရစ်	၂၀၁၇	ကား	-
၉	ဖက်တော ချောင်း	၁၂၀	သံကူကွန် ကရစ်	၂၀၁၇	ကား	-
မြို့နယ်ချုပ်		၈၄၀	၁၁	-	-	-

(ဃ) လမ်းတံတားသုံးစက်ကိရိယာများ

စဉ်	မြို့နယ်/ မြို့	လမ်းတံတားသုံးစက်ကိရိယာများ				လုပ်သား ဦးရေ
		မြေထိုး စက်	မြေကော် စက်	မြေကြိတ် စက်	မြေသယ် ယာဉ်	
၁	နတ်မောက်	-	-	၁	-	၅၀
မြို့နယ်ချုပ်		-	-	၁	-	၅၀

ကန့်သတ်

ကန့်သတ်

၅၈

(င) လမ်း/ တံတားအသုံးပြုခကောက်ခံသည့်လုပ်ငန်း

စဉ်	တိုးဂိတ် အမည်	တည်နေရာ	လမ်း/တံတားအရှည်		ကုမ္ပဏီ/အဖွဲ့အစည်း/ လူပုဂ္ဂိုလ်
			မှ	ထိ	
၁	ပျော်ဘွယ်- ရွာမွန်- နတ်မောက်- ကံပြားလမ်း	၅၇/၆	၀/၀	၆၃/၅	(BOT)နဒီရွှေဝါ ကုမ္ပဏီ

ဟိုတယ်နှင့် ခရီးသွားလုပ်ငန်း

၃၉။ နတ်မောက်မြို့နယ်ရှိ ဟိုတယ်နှင့်ခရီးသွားလုပ်ငန်းနှင့် ပတ်သက်
သော အချက်အလက်များမှာ အောက်ပါအတိုင်းဖြစ်ပါသည်-

(က) ဟိုတယ်၊ မိုတယ်၊ အင်း၊ တည်းခိုခန်း

(၁) ဟိုတယ်

စဉ်	ဟိုတယ်အရေအတွက်	အခန်းပေါင်း
၁	၁	၂၀
မြို့နယ်ချုပ်	၁	၂၀

(၂) မိုတယ်၊ အင်း၊ တည်းခိုခန်း

စဉ်	မိုတယ်အရေအတွက်	အင်းအရေအတွက်	တည်းခိုခန်း
-----	----------------	--------------	-------------

ကန့်သတ်

၅၉

			အရေအတွက်
၁	-	-	၂
မြို့နယ်ချုပ်	-	-	၂

(ခ) ကမ်းခြေနှင့် အပန်းဖြေနေရာများ မရှိပါ။

သမဝါယမအသင်းများ

၄၀။ နတ်မောက်မြို့နယ်တွင်ရှိသော သမဝါယမအသင်းများမှာ အောက်ပါအတိုင်း ဖြစ်ပါသည်-

စဉ်	မြို့နယ်/ မြို့	သမဝါယမ အသင်းပေါင်း	သမဝါယမ အသင်းစုပေါင်း	မှတ်ချက်
၁	နတ်မောက်	၂၈၄	၁	
	မြို့နယ်ချုပ်	၂၈၄	၁	

စီးပွားရေးဆိုင်ရာ အခြေခံအဆောက်အဦများ

၄၁။ နတ်မောက်မြို့နယ်တွင်ရှိသော စီးပွားရေးဆိုင်ရာအခြေခံ အဆောက်အဦများမှာ အောက်ပါအတိုင်း ဖြစ်ပါသည်-

(က) ကုမ္ပဏီ၊ ကုန်စည်ခိုင်၊ ပွဲရုံများ၊ ဈေးနှင့် ကုန်တိုက်များ

(၁) ကုမ္ပဏီများ

နတ်မောက်မြို့နယ်အတွင်း ကုမ္ပဏီများ မရှိပါ။

(၂) ကုန်စည်ခိုင်များ

နတ်မောက်မြို့နယ်အတွင်း ကုန်စည်ခိုင်များ မရှိပါ။

(၃) ပွဲရုံများ

ကန့်သတ်

ကန့်သတ်

၆၀

စဉ်	မြို့နယ်/မြို့	ပွဲရုံအမည်	ရောင်းဝယ် သည့်ပစ္စည်းများ	တည်နေရာ
၁	နတ်မောက်	ဆင်နှစ်ကောင်	ပဲအမျိုးမျိုးနှမ်း	ဈေးရပ်ကွက်
၂		ရတနာထွန်း	ပဲအမျိုးမျိုးနှမ်း	တမာပင်
၃		ဦးစိုးလှိုင်	ပဲအမျိုးမျိုးနှမ်း	အောင်ဆန်း
၄		ဦးကံသိန်း	ပဲအမျိုးမျိုးနှမ်း	မြို့မကွက်သစ်
၅		ကြယ်သုံးပွင့်	ပဲအမျိုးမျိုးနှမ်း	အောင်ဆန်း
၆		ဦးသိန်းစိုး	ပဲအမျိုးမျိုးနှမ်း	တမာပင်
၇		ဦးမြတ်ဇော်ထွန်း	ပဲအမျိုးမျိုးနှမ်း	အောင်ဆန်း
၈		ဦးကျော်မင်းနိုင်	ပဲအမျိုးမျိုးနှမ်း	ဈေး
၉		ဦးမျိုးမင်းထွန်း	ပဲအမျိုးမျိုးနှမ်း	ရန်အောင်မြင်
၁၀		ဦးမြတ်ဇော်ကို	ပဲအမျိုးမျိုးနှမ်း	မြို့မကွက်သစ်
၁၁		ဦးစောသိန်း	ပဲအမျိုးမျိုးနှမ်း	ကန်ကြီး
၁၂		ဦးစောလွင်	ပဲအမျိုးမျိုးနှမ်း	အောင်ဆန်း
မြို့နယ်ချုပ်		၁၂		

(၄) ဈေးများ

စဉ်	မြို့နယ်/မြို့	ဈေးအမည်	တည်နေရာ	မှတ် ချက်

ကန့်သတ်

ကန့်သတ်

၆၁

၁	နတ်မောက်	မြို့မဈေး	ဈေးရပ်ကွက်	
၂		အင်းကန်ဈေး	အင်းကန်ကျေးရွာ	
၃		စိုင်းကောင်းဈေး	စိုင်းကောင်းကျေးရွာ	
၄		သားများဈေး	သားများကျေးရွာ	
မြို့နယ်ချုပ်		၄		

(၅) ကုန်တိုက်များ

နတ်မောက်မြို့နယ်အတွင်း ကုန်တိုက်များ မရှိပါ။

(ခ) ဘဏ်များ

စဉ်	မြို့နယ်/မြို့	ဘဏ်အမည်	အစိုးရ ပိုင်	ပုဂ္ဂလိက ပိုင်	စုစုပေါင်း
၁	နတ်မောက် မြို့	မြန်မာ့ စီးပွားရေး ဘဏ်	၁		၁
		ကမ္ဘောဇဘဏ်		၁	၁
		မြန်မာ့ ရှေ့ဆောင် ဘဏ်		၁	၁
	မြို့နယ်ချုပ်		၁	၂	၃

(ဂ) စတိုးဆိုင်နှင့်အရောင်းဆိုင်များ

စဉ်	ဆိုင်အမျိုးအစား	အရေအတွက်
၁	စတိုးဆိုင်	၄
၂	ရွှေဆိုင်	၆
၃	လျှပ်စစ်ပစ္စည်းဆိုင်	၂
၄	ဖုန်း/ဖုန်းပစ္စည်းအရောင်းဆိုင်	၈
၅	စာအုပ်ဆိုင်	-

ကန့်သတ်

ကန့်သတ်

၆၂

၆	ဆေးဆိုင်	၂
၇	စားသောက်ဆိုင်	၁၈
၈	လက်ဖက်ရည်ဆိုင်	၆
၉	ကုန်မာဆိုင်	၅
၁၀	စိုက်ပျိုးရေးပစ္စည်းဆိုင်	၂
၁၁	ဆောက်လုပ်ရေးပစ္စည်းဆိုင်	-
၁၂	ဝန်ဆောင်မှုလုပ်ငန်းဆိုင်	၈
၁၃	ဆန်ဆိုင်	၁၀
၁၄	အဝတ်အထည်ဆိုင်	၃၅
၁၅	နိဗ္ဗန်ကုန်ဆိုင်	-
	မြို့နယ်ချုပ်	၁၀၆

စည်ပင်သာယာရေးလုပ်ငန်းများ

၄၂။ နတ်မောက်မြို့နယ်၏ စည်ပင်သာယာရေးလုပ်ငန်းများမှာ အောက်ပါ အတိုင်း ဖြစ်ပါသည်-

(က) ဈေးလုပ်ငန်း

စဉ်	မြို့နယ်/မြို့	ဈေး အမည်	ဆိုင်ခန်း အရေ အတွက်	နိုင်ငံ ပိုင်	ပုဂ္ဂလိ ကပိုင်	တည်နေရာ
၁	နတ်မောက်	မြို့မဈေး	၈၇၅	၈၇၅	-	ဈေး ရပ်ကွက်
၂		အင်းကန် ဈေး	၇၇	၇၇	-	အင်းကန် ကျေးရွာ
၃		စိုင်းကောင်း ဈေး	၁၀	၁၀	-	စိုင်းကောင်း ကျေးရွာ
၄		သားများ	၄၃	၄၃	-	သားများ

ကန့်သတ်

ကန့်သတ်

၆၃

		ဈေး				ကျေးရွာ
	မြို့နယ်ချုပ်	၄	၁၀၀၅	၁၀၀၅		

(ခ) သောက်သုံးရေရရှိရေးလုပ်ငန်း

နတ်မောက်မြို့နယ်အတွင်း သောက်သုံးရေ ရရှိရေး လုပ်ငန်းများ မရှိပါ။

(ဂ) သန့်ရှင်းရေးလုပ်ငန်း

စဉ်	မြို့နယ်/ မြို့	သန့်ရှင်းရေးသုံးစက်ကိရိယာများ(စီး)				လုပ်သား ဦးရေ
		သန့်ရှင်း ရေးယာဉ်	မိလ္လာ ယာဉ်	ဖုံစုပ်စက်	ရေစုပ် စက်	
၁	နတ်မောက် မြို့နယ်	၃	၁	-	-	၁၀
	မြို့နယ်ချုပ်	၃	၁	-	-	၁၀

ကန့်သတ်
၆၄

(ဃ) လမ်း/တံတားလုပ်ငန်း
(၁) လမ်းလုပ်ငန်း

စဉ်	မြို့နယ်/ မြို့	လမ်း ပေါင်း (လမ်း)	စုစု ပေါင်း လမ်း အရှည် (မိုင်)	ကွန်ကရစ် လမ်းပိုင်း		ကတ္တရာ လမ်းပေါင်း		ကျောက်ခင်း လမ်းပေါင်း		မြေသား လမ်းပေါင်း	
				လမ်း	မိုင်	လမ်း	မိုင်	လမ်း	မိုင်	လမ်း	မိုင်
၁	နတ် မောက်	၁၆	၂/၂.၈၆	၇	၀/၆.၇၅	၂	၀/၃.၆၄	၇	၁/၀.၄၇	-	-
	မြို့နယ်ချုပ်	၁၆	၂/၂.၈၆	၇	၀/၆.၇၅	၂	၀/၃.၆၄	၇	၁/၀.၄၇	-	-

ကန့်သတ်

၆၅

(၂) တံတားလုပ်ငန်း

စဉ်	မြို့နယ်/ မြို့	တံတားပေါင်း(စင်း)				
		သံ	ကွန်ကရစ်	အုတ်	သစ်သား	ပေါင်း
၁	နတ် မောက်	-	၉	-	-	၉
	မြို့နယ်ချုပ်	-	၉	-	-	၉

(၃) လမ်းတံတားသုံးစက်ကိရိယာများ

စဉ်	မြို့နယ်/ မြို့	လမ်းတံတားသုံးစက်ကိရိယာများ				လုပ်သား ဦးရေ
		မြေထိုး စက်	မြေကော် စက်	မြေကြိတ် စက်	မြေသယ် ယာဉ်	
၁	နတ်မောက်	-	၂	၂	၂	၂
	မြို့နယ်ချုပ်	-	၂	၂	၂	၂

ပုံနှိပ်လုပ်ငန်းနှင့် မီဒီယာလုပ်ငန်းများ

ကန့်သတ်

၆၆

၄၃။ နတ်မောက်မြို့နယ်တွင်ရှိသော ပုံနှိပ်တိုက်နှင့် မီဒီယာလုပ်ငန်းများမှာ အောက်ပါအတိုင်း ဖြစ်ပါသည်-

(က) ပုံနှိပ်လုပ်ငန်းနှင့် တေးသံသွင်း၊ ဗီဒီယို

စဉ်	မြို့နယ်/ မြို့	ပုံနှိပ်စက်		ယေဘုယျ လုပ်ငန်း	အိတ် အိတ်	သုံးစွဲသည့် တေးသံသွင်း	ဗီဒီယို
		၃၀၀၀ ၃၀၀၀	ပုံနှိပ် ပုံနှိပ်				
၁	နတ်မောက်	-	-	၇	-	-	-
	မြို့နယ် ချုပ်	-	-	၇	-	-	-

(ခ) မီဒီယာလုပ်ငန်းများ

စဉ်	မြို့နယ်/ မြို့	သတင်းစာ အမည်	တစ်လဖြန့် စောင်ရေ	ဂျာနယ် အမည်	တစ်လဖြန့် စောင်ရေ
၁	နတ်မောက်	မြန်မာ့အလင်း	၃၁	ဒို့ကျေးရွာ	၂၀၀
၂		ကြေးမုံ	၇	-	-
	မြို့နယ်ချုပ်	၂	၃၈	၁	၂၀၀

ဌာနဆိုင်ရာများမှ ကောက်ခံရရှိငွေနှင့် ဌာနဆိုင်ရာများသို့ ရန်ပုံငွေခွဲဝေချထားမှု

ကန့်သတ်

၆၇

၄၄။ နတ်မောက်မြို့နယ်တွင်းရှိ ဌာနဆိုင်ရာအလိုက်အခွန်ကောက်ခံရရှိမှုနှင့်ဌာနဆိုင်ရာများသို့ ရန်ပုံငွေခွဲဝေချထားမှုစာရင်းမှာ အောက်ပါအတိုင်းဖြစ်ပါသည်-

(က) ဌာနဆိုင်ရာအလိုက် အခွန်ကောက်ခံရရှိမှု

(ကျပ်သိန်းပေါင်း)

စဉ်	ဌာနဆိုင်ရာအဖွဲ့အစည်း	ကောက်ခံရရှိငွေ
၁	ထွေ/အုပ်	၇၆၇၈၅၉၈၃.၂၅
၂	စည်ပင်	၂၂၉၅.၆၂၇
၃	ပြည်တွင်းအခွန်	၉၃၇.၉၄၅
၄	လဝက	၁၀၆၉၆၂
၅	သစ်တော	၁၇၇.၅၈၈၅၀၈
၆	လျှပ်စစ်	၇၄၅.၃၂၀၄၅
၇	မီးသတ်	၂.၀၉၅

ကန့်သတ်

၆၈

စဉ်	ဌာနဆိုင်ရာအဖွဲ့အစည်း	ကောက်ခံရရှိငွေ
၈	မွေး/ကု	၄.၂၆၆၅
၉	ကျန်းမာရေး	၂၉.၁၀၆၄၂
မြို့နယ်ချုပ်		၇၆၈၉၇၁၃၇.၂

(ခ) ဌာနဆိုင်ရာများသို့ ရန်ပုံငွေခွဲဝေချထားမှု

(ကျပ်သိန်းပေါင်း)

စဉ်	ဌာနဆိုင်ရာ အဖွဲ့အစည်း	ပြည်ထောင်စု အစိုးရ ခွဲဝေချထားငွေ	တိုင်း/ပြည်နယ် အစိုးရခွဲဝေ ချထားငွေ	စုစုပေါင်း
၁	ထွေ/အုပ်	-	၄၂၃၈၈၉၃၁၃	၄၂၃၈၈၉၃၁၃
၂	စည်ပင်	-	၈၂၄၅.၉၄	၈၂၄၅.၉၄
၃	ကျေးလက်လမ်း	၁၂၃.၇	၃၁၂.၇၂၃	၄၃၆.၄၂၃
၄	စီမံကိန်း	-	၁၈.၁၉	၁၈.၁၉
၅	စိုက်ပျိုးရေး	၂၅၆.၉၄	၁၁၄.၀၄၈၄၅၁	၃၇၁.၀၉၆၄၅၁
၆	စာရင်းစစ်	-	၂၀၂.၈၄၁	၂၀၂.၈၄၁
၇	လဝက	၃၀၂၁၆၁၈၀		၃၀၂၁၆၁၈၀
၈	လမ်းဦးစီး	၉.၉၆	၁၃၇၃.၅၉၉	၁၃၈၃.၅၅၉
၉	အခွန်	၁၈၈.၄၃၇၄၅	-	၁၈၈.၄၃၇၄၅

ကန့်သတ်

ကန့်သတ်

၆၉

စဉ်	ဌာနဆိုင်ရာ အဖွဲ့အစည်း	ပြည်ထောင်စု အစိုးရ ခွဲဝေချထားငွေ	တိုင်း/ပြည်နယ် အစိုးရခွဲဝေ ချထားငွေ	စုစုပေါင်း
၁၀	သစ်တော		၉၅၆.၆၉၄၃၃	၉၅၆.၆၉၄၃၃
၁၁	ကျန်းမာရေး	၄၉၃၇.၇၈၂		၄၉၃၇.၇၈၂
၁၂	သမ	-	၄၁၃.၁၄	၄၁၃.၁၄
၁၃	ဖွံ့့ဘဏ်	၇၀၃.၆၁	-	၇၀၃.၆၁
၁၄	ဆည်/ရေ	၁၃၃၃.၅	၄၅၄၇.၃၁	၅၈၈၀.၈၁
၁၅	တရားရုံး	၂၀၉.၀၆	၁.၃၂၆	၂၁၀.၃၈၆
၁၆	ကော်မရှင်	၁၆၇.၂၅၅၂၃	-	၁၆၇.၂၅၅၂၃
၁၇	ရဲတပ်ဖွဲ့	၃၀၉၄.၉၂၄၉	-	၃၀၉၄.၉၂၄၉
၁၈	အားကာ		၁၈၆.	၁၈၆.
၁၉	လျှပ်စစ်	-	၁၄၀၅.၆၇၅	၁၄၀၅.၆၇၅
၂၀	မီးသတ်	-	၁၃၅၀.၄၂၆၄	၁၃၅၀.၄၂၆၄
၂၁	ဥပဒေ	-	၂၂၁၉၅၅၉၅	၂၂၁၉၅၅၉၅
၂၂	စိမ်း/စို	၅၉၀.၇၇၉	၄၃၂.၄၉၇၅	၁၀၂၃.၂၇၆၅
၂၃	စီးဘဏ်	-	၃၂၀၀	၃၂၀၀
၂၄	တိုင်းရင်းဆေး	၅၆၃၀	-	၅၆၃၀
၂၅	ကျေး/ဖွံ့		၅၁၃.၉၂	၅၁၃.၉၂
၂၆	ပြန်ဆက်	၂၄၆၁၂၅၈၀		၂၄၆၁၂၅၈၀
၂၇	မွေးကု	-	၇.	၇.
	မြို့နယ်ချုပ်	၅၄၈၄၆၀၀၅.၉၅	၄၄၆၁၀၈၁၈၉	၅၀၀၉၅၃၉၆၄

ကန့်သတ်

ကန့်သတ်

၇၀

ပြည်တွင်းအသားတင်ထုတ်လုပ်မှုနှင့်ဝန်ဆောင်မှုတန်ဖိုး

၄၅။ နတ်မောက်မြို့နယ်၏ ပြည်တွင်းအသားတင် ထုတ်လုပ်မှုနှင့် ဝန်ဆောင်မှုတန်ဖိုးကို အောက်ပါအတိုင်း ဖော်ပြအပ်ပါသည်-

ကျပ်သန်းပေါင်း

စဉ်	အကြောင်းအရာ	၂၀၂၁-၂၀၂၂ အသားတင် ထုတ်လုပ်မှု တန်ဖိုး	၂၀၂၂-၂၀၂၃ ဧပြီမှမတ်လ အထိရည်မှန်းချက် တန်ဖိုး	၂၀၂၂-၂၀၂၃ ခုနှစ် မတ်လ အထိဆောင်ရွက်နိုင်မှု		
				တန်ဖိုး	အကောင် အထည် ဖော်နိုင်မှု	တိုးတက်မှု %
၁	ထုတ်လုပ်မှုတန်ဖိုး	၂၃၆၈၈၇.၄	၂၈၃၀၈၉.၇	၂၄၇၁၇၈.၉	၈၇.၃	၄.၃
၂	ဝန်ဆောင်မှု	၂၀၇၄၁.၉	၂၅၅၆၈.၉	၂၁၂၄၉.၆	၈၃.၁	၂.၄
၃	ကုန်သွယ်မှုတန်ဖိုး	၁၀၀၄၇၁.၄	၁၂၂၅၄၀.၈	၁၀၅၂၅၂.၉	၈၅.၉	၄.၈
၄	အသားတင်ထုတ်လုပ်မှု နှင့်ဝန်ဆောင်မှုတန်ဖိုး	၃၅၈၁၀၀.၇	၄၃၁၁၉၉.၄	၃၇၃၆၈၁.၄	၈၆.၇	၄.၄

လူတစ်
ဦးချင်း

ကန့်သတ်

ကန့်သတ်
၇၁

ဝင်ငွေ

၄၆။ နတ်မောက်မြို့နယ်၏ တစ်ဦးချင်းဝင်ငွေကို အောက်ပါအတိုင်း ဖော်ပြအပ်ပါသည်-

စဉ်	၂၀၂၀-၂၁	၂၀၂၁-၂၂	၂၀၂၂-၂၃
၁	၂၄၈၇၃၂၀	၂၅၂၈၁၇၅	၂၅၂၈၁၇၅

အသက်မွေးဝမ်းကျောင်းလုပ်ငန်းအလိုက် အလုပ်လုပ်သူဦးရေ

ကန့်သတ်

ကန့်သတ်

၇၂

၄၇။ နတ်မောက်မြို့နယ်၏ အသက်မွေးဝမ်းကျောင်းလုပ်ငန်းအလိုက် အလုပ်လုပ်ကိုင်သူဦးရေမှာ အောက်ပါ အတိုင်းဖြစ်ပါသည်-

စဉ်	မြို့နယ်/ မြို့	အစိုးရဝန်ထမ်း	ဝန်ဆောင်မှု	စိုက်ပျိုးရေး	မွေးမြူရေး	အရောင်းအဝယ်	စက်မှုလက်မှု	ရေလုပ်ငန်း	ကျွန်း	အခြား	စုစုပေါင်း
၁	နတ်မောက်	၂၄၆၇	၂၆၂၁	၄၆၀၇၀	၁၇၉၄	၃၆၇၁	၆၈၄	-	၅၉၂၇၆	၁၉၀၇၆	၁၃၅၆၅၉
	မြို့နယ်ချုပ်	၂၄၆၇	၂၆၂၁	၄၆၀၇၀	၁၇၉၄	၃၆၇၁	၆၈၄	-	၅၉၂၇၆	၁၉၀၇၆	၁၃၅၆၅၉

ကန့်သတ်

ကန့်သတ်

၇၃

အလုပ်လုပ်နိုင်သူဦးရေနှင့် အလုပ်လက်မဲ့ဦးရေ

၄၈။ နတ်မောက်မြို့နယ်တွင်ရှိသော အလုပ်လုပ်နိုင်သူဦးရေနှင့် အလုပ် လက်မဲ့နှုန်းကို အောက်ပါအတိုင်း ဖော်ပြအပ်ပါသည်-

စဉ်	မြို့နယ်/ မြို့	အလုပ်လုပ် နိုင်သူဦးရေ	လုပ်ငန်းခွင်ရှိ လုပ်သား ဦးရေ	အလုပ် လက်မဲ့ ဦးရေ	အလုပ် လက်မဲ့ ရာခိုင်နှုန်း
၁	နတ် မောက်	၁၃၆၉၉၁	၁၃၅၆၅၉	၁၃၃၂	၁.၀၀%
မြို့နယ်ချုပ်		၁၃၆၉၉၁	၁၃၅၆၅၉	၁၃၃၂	၁.၀၀%

အခန်း(၇)

လူမှုရေးဆိုင်ရာအချက်အလက်များ

ကန့်သတ်

ကန့်သတ်

၇၄

ပညာရေးကဏ္ဍ

၄၉။ နတ်မောက်မြို့နယ်တွင်ရှိသော ပညာရေးဆိုင်ရာအချက်အလက် များမှာ အောက်ပါအတိုင်းဖော်ပြအပ်ပါသည်-

- (က) အဆင့်မြင့်ပညာ မရှိပါ။
- (ခ) အခြေခံပညာ
 - (၁) အထကကျောင်းများ

စဉ်	ကျောင်းအမည်	တည်နေရာ	အကျယ်အဝန်း (ဧက)	ဆရာ/ဆရာမ ဦးရေ	ကျောင်းသား/သူဦးရေ	ဆရာနှင့် ကျောင်းသား အချိုး
၁	အထက(၁) (နတ်မောက်)	ဈေး	၇.၂၁	၄၂	၆၄၆	၁:၁၅
၂	အထက(၂) (နတ်မောက်)	မြို့မ	၈.၉၄	၂၄	၅၂၉	၁:၂၂
၃	အထက (ရွာမွန်)	ရွာမွန်	၉.၀၉	၁၄	၃၀၁	၁:၂၂
၄	အထက (ရွှေပန်းတော)	ရွှေပန်းတောရွာ	၆.၂၂	၁၈	၂၅၆	၁:၁၄
၅	အထက-စိုင်ကောင်း	ကျောက်တန်းရွာ	၁၃.၁၂	၁၆	၅၁၄	၁:၃၂
၆	အထက (န/သမုန်းကုန်း)	သမုန်းကုန်းရွာ	၉.၇၇	၂၁	၆၅၆	၁:၃၁

ကန့်သတ်

၇၅

စဉ်	ကျောင်းအမည်	တည်နေရာ	အကျယ်အဝန်း (ဧက)	ဆရာ/ဆရာမ ဦးရေ	ကျောင်းသား/သူဦးရေ	ဆရာနှင့် ကျောင်းသား အချိုး
၁	အထက(၁) (နတ်မောက်)	ဈေး	၇.၂၁	၄၂	၆၄၆	၁:၁၅
၂	အထက(၂) (နတ်မောက်)	မြို့မ	၈.၉၄	၂၄	၅၂၉	၁:၂၂
၃	အထက (ရွာမွန်)	ရွာမွန်	၉.၀၉	၁၄	၃၀၁	၁:၂၂
၄	အထက (ရွှေပန်းတော)	ရွှေပန်းတောရွာ	၆.၂၂	၁၈	၂၅၆	၁:၁၄
၅	အထက-စိုင်းကောင်း	ကျောက်တန်းရွာ	၁၃.၁၂	၁၆	၅၁၄	၁:၃၂
၆	အထက (န/သမုန်းကုန်း)	သမုန်းကုန်းရွာ	၉.၇၇	၂၁	၆၅၆	၁:၃၁
၇	အထက (တက်ဝန်)	တက်ဝန်ရွာ	၇.၂	၁၅	၂၀၁	၁:၁၃
၈	အထက (သားများ)	သားများရွာ	၁၂.၅၈	၁၄	၂၉၁	၁:၂၁
၉	အထက (လဲဘူး)	လဲဘူးရွာ	၁၃	၂၀	၆၆၃	၁:၃၃
၁၀	အထက (အင်းကန်)	အင်းကန်ရွာ	၁၀.၅	၁၇	၂၄၅	၁:၁၄

ကန့်သတ်

၇၆

(၂) အထကကျောင်းခွဲများ

စဉ်	ကျောင်းအမည်	တည်နေရာ	အကျယ်အဝန်း (ဧက)	ဆရာ/ဆရာမ ဦးရေ	ကျောင်းသား/သူဦးရေ	ဆရာနှင့် ကျောင်းသား အချိုး
၁	အထက(ခွဲ) (လေးအိမ်)	လေးအိမ်ရွာ	၇.၀၅	၁၂	၅၅	၁:၀၅
၂	အထက(ခွဲ) (ကုလားရှင်)	ကုလား	၇.၀၈	၅	၁၅၃	၁:၃၁
		ရှင်ရွာ				
၃	အထက(ခွဲ) (ဒန့်ဒလွန်ပင်)	ဒန့်ဒလွန်	၇.၃၂	၄	၁၂	၁:၀၃
		ပင်ရွာ				
၄	အထက(ခွဲ) (အိုးဘို)	ဘုန်းတော်	၂.၂၇	၁၆	၄၀၄	၁:၂၅
		ပြည့်ရွာ				
၅	အထက(ခွဲ) (ဖက်သန်းတော်)	ဖက်သန်း	၆.၅၆	၇	၆၁	၁:၀၉
		တောင်ရွာ				
၆	အထက(ခွဲ) (ဒီးဒုတ်ခင်)	မြင်းတဲ	၆.၂၁	၅	၁၄၂	၁:၂၈
		ကြီးရွာ				
၇	အထက(ခွဲ) (သမုန်းပင်)	သမုန်း	၇.၇	၅	၂၀	၁:၀၄
		ပင်ရွာ				
၈	အထက(ခွဲ) (မြင်းတဲကြီး)	မြင်းတဲ	၆.၆၇	၁၁	၄၅၃	၁:၄၁
		ကြီးရွာ				
၉	အထက(ခွဲ) (ဖက်တော)	ဆည်	၆.၈	၅	၄၀၃	၁:၂၈
		ကြီးရွာ				

ကန့်သတ်

၇၇

၁၀	အထက(ခွဲ) (န/တံခွန်တိုင်)	တံခွန် တိုင်ရွာ	၂.၈	၁၇	၃၆၇	၁:၂၂
၁၁	အထက(ခွဲ) (ကနံသာ)	ကနံသာရွာ	၇.၈၁	၅	၁၄၉	၁:၃၀
၁၂	အထက(ခွဲ) (ကပေါင်းကုန်းဖြူ)	ကပေါင်း ကုန်းဖြူရွာ	၆.၇၃	၇	၁၁၄	၁:၁၆
၁၃	အထက(ခွဲ) (ပွေးပင်)	ပွေးပင်ရွာ	၂.၉	၁၀	၇၇	၁:၀၈
၁၄	အထက(ခွဲ) (ဆင်သေကန်)	ဆင်သေ ကန်ရွာ	၅.၄၄	၁၁	၇၀	၁:၀၆
၁၅	အထက(ခွဲ) (ပွေးချောင်း)	အိုင် ဇောက်ရွာ	၅.၉၄	၁၂	၃၃၆	၁:၂၈
၁၆	အထက(ခွဲ) (အုတ်ရှစ်မျှောင်)	မယ်ဇော် ပင်ရွာ	၈.၀၈	၉	၁၁	၁:၀၁
၁၇	အထက(ခွဲ) (ရေငံ)	ရေငံရွာ	၆.၇	၇	၁၆၃	၁:၂၃
၁၈	အထက(ခွဲ) (ဝက်ချုပ်)	ဝက်ချုပ်ရွာ	၆.၈၃	၇	၁၂၇	၁:၁၈
၁၉	အထက(ခွဲ) (ဆည်လယ်)	ဆည် လည်ရွာ	၉.၂၁	၇	၁၃၇	၁:၂၀
၂၀	အထက(ခွဲ) (ကျွန်းချောင်း)	ကျွန်း ချောင်းရွာ	၇	၄	၁၆၆	၁:၄၂
၂၁	အထက(ခွဲ) (လ/တံခွန်တိုင်)	လျှော် ချောင်းရွာ	၅.၀၉	၁၀	၁၀၅	၁:၁၁
၂၂	အထက(ခွဲ) (ထနောင်းကုန်း)	ကွင်းကြီးရွာ	၁.၈၅	၉	၂၉၁	၁:၃၂
၂၃	အထက(ခွဲ) (န/လက္ခပွင်)	န/ လက္ခပွင်ရွာ	၃.၇၅	၇	၉၉	၁:၁၄
၂၄	အထက(ခွဲ) (ပ/ကျားထူး)	ရေငံရွာ	၃.၀၆	၁၃	၃၇၀	၁:၂၈

ကန့်သတ်

၇၈

၂၅	အထက(ခွဲ) (ပေပင်ကုန်း)	ပေပင် ကုန်းရွာ	၂.၉၄	၃	၃၀	၁:၁၀
၂၆	အထက(ခွဲ) (မကျီးချို)	တုတ်တွင်း ရွာ	၂.၉၇	၁၂	၂၉၅	၁:၂၅
၂၇	အထက(ခွဲ) (ထုံးပေါက်ချိုင်း)	ထုံးပေါက် ချိုင်းရွာ	၁၀.၁၂	၉	၂၀၀	၁:၂၂
၂၈	အထက(ခွဲ) (အိုင်ဇောက်)	အိုင် ဇောက်ရွာ	၅.၅၂	၁၁	၁၄၅	၁:၁၃
၂၉	အထက(ခွဲ) (လျှော်ချောင်း)	န/သမုန်း ကုန်းရွာ	၃.၂၃	၈	၁၉၉	၁:၂၅
၃၀	အထက(ခွဲ) (ဆုံကုန်းကြီး)	ဆုံကုန်း ကြီးရွာ	၅.၀၂	၁၀	၂၅၂	၁:၂၅
၃၁	အထက(ခွဲ) (အိုင်မကြီး)	ဆုံကုန်း ကြီးရွာ	၄.၁၄	၃	၂၀၈	0.089583333
၃၂	အထက(ခွဲ) (ဥယျာဉ်-မ)	ဥယျာဉ်ရွာ	၄.၀၄	၁၁	၃၃၅	၁:၃၀
၃၃	အထက(ခွဲ) (ရွာတော်)	ရွာတော် ရွာ	၂.၅၄	၇	၂၇၁	၁:၃၉
၃၄	အထက(ခွဲ) (ကျောက်ဆည်)	ပန်းညိုရွာ	၅	၆	၁၄၁	၁:၂၄
၃၅	အထက(ခွဲ) (ပိတောက်ငုတ်)	ပိတောက် ငုတ်ရွာ	၁.၃	၆	၁၈၄	၁:၃၁
၃၆	အထက(ခွဲ) (ကျွန်းဘုတ်)	ပန်းညိုရွာ	၇.၂၆	၇	၁၆၇	၁:၂၄
၃၇	အထက(ခွဲ) (ဖက်တောရေ)	ကံသာရွာ	၅.၀၁	၉	၂၁၅	၁:၂၄

ကန့်သတ်

၇၉

၃၈	အထက(ခွဲ) (အိုင်ပေါက်ကုန်)	အိုင်ပေါက် ကုန်းရွာ	၄.၈၉	၇	၅၈	၁:၃၉
၃၉	အထက(ခွဲ) (သပွတ်ပင်)	လဲဘူးရွာ	၂.၄၄	၉	၂၃၆	၁:၂၆
၄၀	အထက(ခွဲ) (ဖလန်ပင်)	တွင်းကြီးရွာ	၄.၈၂	၉	၄၃၅	၁:၄၈
၄၁	အထက(ခွဲ) (လျှော်ချောင်းကြီး)	လျှော်ချောင်းကြီးရွာ	၁.၂	၅	၂၂၉	၁:၄၆
၄၂	အထက(ခွဲ) (သရက်ချောင်း)	နဘူးကွဲရွာ	၂.၆၄	၄	၂၁၇	၁:၅၄
၄၃	အထက(ခွဲ) (ကျောက်တန်း)	ကျောက်တန်းရွာ	၂	၇	၂၀၆	၁:၂၉
		မြို့နယ်ချုပ်		၃၄၈	၈၃၀၈	၁:၂၄

ကန့်သတ်

၈၀

(၃) အလကကျောင်းများ

စဉ်	ကျောင်းအမည်	တည်နေရာ	အကျယ်အဝန်း (ဧက)	ဆရာ/ဆရာမ ဦးရေ	ကျောင်းသား/သူဦးရေ	ဆရာနှင့် ကျောင်းသား အချိုး
၁	အလက (ဘူးပင်တဲ)	ဘူးပင်တဲရွာ	၅.၀၅	၉	၅၃	၁:၀၆
၂	အလက (တမာပင်)	တမာပင်	၂.၇၄	၁၄	၄၂၄	၁:၃၀
၃	အလက (သစ်လှကျင်း)	သစ်လှ ကျင်းရွာ	၂.၆၅	၈	၂၆၀	၁:၃၃
၄	အလက (ကျီးကန်-တ)	ကျီးကန်ရွာ	၃.၈၁	၅	၁၂၃	၁:၂၅
၅	အလက (ပန်းတော်ကျင်း)	ပန်းတော် ကျင်းရွာ	၅.၀၆	၈	၁၃၉	၁:၁၇
၆	အလက (ကျင်းတဲကုန်း)	ကျင်းတဲ ကုန်းရွာ	၀.၇၇	၂	၆၅	၁:၃၃
၇	အလက (ကျောက်တံခါး)	ကျောက် တံခါးရွာ	၆.၈	၈	၆၇	၁:၀၈
၈	အလက (စခန်းမ)	စခန်းမရွာ	၁.၄၈	၈	၁	၁:၀၀
၉	အလက (ပွေးတောက်ကု)	ပွေးတောက် ကုန်းရွာ	၅	၁၀	၂၆၁	၁:၂၆
၁၀	အလက (သင်ပန်းတော)	သင်ပန်း တောရွာ	၃	၁၀	၁၁၂	၁:၁၁

ကန့်သတ်

၈၁

၁၁	အလက (ဆုံကုန်း-န)	ဆုံကုန်းရွာ	၁.၃၃	၆	၁၂၆	၁:၂၁
၁၂	အလက (တမလန်းပင်)	တမလန်း ပင်ရွာ	၃.၄၆	၂	၁၃၂	0.0875
၁၃	အလက (ကျောက်တဲ)	ကျောက်တဲရွာ	၅.၀၃	၃	၁၀၅	၁:၃၅
၁၄	အလက (ရေယို)	ရေယိုရွာ	၂.၀၆	၁၁	၁၇၅	၁:၁၆
၁၅	အလက (အုတ်ဖို)	အုတ်ဖိုရွာ	၃	၃	၁၃၁	၁:၄၄
၁၆	အလက (ကျောက်ခွက်)	ကျောက် ခွက်ရွာ	၅	၅	၉၀	၁:၁၈
၁၇	အလက(န/ဖုံကု)	န/ဖုံကုန်းရွာ	၂.၉	၆	၁၆၃	၁:၂၇
၁၈	အလက (ပင်မစစ်လက်န)	ရွာမွန်ရွာ	၀	၁၀	၁၂၃	၁:၁၂
၁၉	အလက (ပ/ကျောင်းကုန်)	ကျောင်းကုန်းရွာ	၆.၈၅	၇	၁၀၁	၁:၁၄
၂၀	အလက (ကျောက်တန်း)	ကျောက် တန်းရွာ	၁.၁၅	၈	၁၅၅	၁:၁၉
၂၁	အလက (ကုန်းဇောင်း)	ကုန်းဇောင်းရွာ	၄.၇	၉	၁၃၃	၁:၁၅
၂၂	အလက (ကျွဲမကျ)	ကျွဲမကျရွာ	၁.၇	၁၂	၄၄	၁:၀၄
၂၃	အလက (ပ/ဝွေးကုန်း)	ဝွေးကုန်းရွာ	၇.၀၇	၄	၁၁၈	၁:၃၀
၂၄	အလက (ညောင်ကုန်း)	ညောင် ကုန်းရွာ	၃	၅	၂၂၅	၁:၄၅

ကန့်သတ်

ကန့်သတ်

၈၂

၂၅	အလက (ဆုံမကျိုးပင်)	ဆုံမကျိုး ပင်ရွာ	၄.၈၁	၆	၂၃၅	၁:၃၉
၂၆	အလက (ရှမ်းကုန်း-တဝ)	ရှမ်းကုန်းရွာ	၄.၄၂	၇	၁၈၁	၁:၂၆
၂၇	အလက (တောင်ဒေါင့်)	တောင် ဒေါင့်ရွာ	၂.၃	၇	၈၀	၁:၁၁
၂၈	အလက (တောင်ဦး-မ)	တောင်ဦးရွာ	၃.၇	၆	၈၂	၁:၁၄
၂၉	အလက (ထန်းပင်မျှောင်)	ထန်းပင် မျှောင်ရွာ	၃.၃၃	၇	၄၆	၁:၀၇
၃၀	အလက (ကန်ကြီးကုန်း)	ကန်ကြီး ကုန်းရွာ	၁၄.၉၆	၈	၂၃၅	၁:၂၉
၃၁	အလက (ပ/ဝွေးချို)	ပ/ဝွေးချိုရွာ	၅.၃၄	၁၁	၂၂၉	၁:၂၁
၃၂	အလက (စမ်းကန်-န)	စမ်းကန်-နရွာ	၁.၆၁	၈	၉၁	၁:၁၁
၃၃	အလက (သက်ရင်းတော)	သက်ရင်း တောရွာ	၁.၈၅	၆	၂၁၅	၁:၃၆
၃၄	အလက (ပိတောက်ငုတ်- ငုတ်ရွာ)	ပိတောက် ငုတ်ရွာ	၅.၀၇	၁၀	၁၂၇	၁:၁၃
၃၅	အလက (ဝါပန်)	ဝါပန်ရွာ	၁၁.၅	၇	၂၅၃	၁:၃၆
၃၆	အလက (ရှမ်းကုန်း-ဆသ)	ရှမ်းကုန်းရွာ	၃.၅၉	၉	၁၂၀	၁:၁၃
၃၇	အလက (တဲကြီး)	တဲကြီးရွာ	၃.၀၈	၄	၁၃၈	၁:၃၅

ကန့်သတ်

၈၃

၃၈	အလက (ဝမ်းဘဲအင်း)	ဝမ်းဘဲ အင်းရွာ	၇	၃	၁၇၂	၁:၅၇
၃၉	အလက (ညောင်ကျပ်ပင်-တ)	ညောင် ကျပ်ရွာ	၁.၈၁	၅	၁၆၆	၁:၃၃
၄၀	အလက (စမ်းကုန်း)	စမ်းကုန်းရွာ	၁.၅၃	၆	၂၂	၁:၀၄
၄၁	အလက (မယ်ဇေလီပင်)	မယ်ဇေလီ ပင်ရွာ	၁.၉၁	၅	၆၉	၁:၁၄
၄၂	အလက (အလယ်ရွာ)	အလယ်ရွာ	၅.၄၅	၁၁	၁၆၆	၁:၁၅
၄၃	အလက (ကျီးကန်-မ)	ကျီးကန်ရွာ	၄.၆	၆	၁၀၁	၁:၁၇
၄၄	အလက (မြင်းစု)	မြင်းစုရွာ	၃.၃၈	၇	၁၂၅	၁:၁၈
၄၅	အလက (ချောင်းနက်)	ချောင်းနက်ရွာ	၂.၂	၃	၉၆	၁:၃၂
၄၆	အလက (လျှော်တောင်)	လျှော် တောင်ရွာ	၅	၃	၁၈၆	၁:၅၇
၄၇	အလက (နဘူးတောင်)	နဘူး တောင်ရွာ	၂.၃၄	၆	၁၂၉	၁:၂၂
၄၈	အလက (ကျောက်အိုး)	ကျောက်အိုးရွာ	၄.၈၁	၉	၁၇၃	၁:၁၉
၄၉	အလက (ကမ်းပြို)	ကမ်းပြိုရွာ	၁.၂၈	၁၁	၁၂၄	၁:၁၁
၅၀	အလက (ရှောက်ပင်)	ရှောက်ပင်ရွာ	၃.၄၉	၁၂	၁၂၅	၁:၁၀

ကန့်သတ်

၈၄

၅၁	အလက (မှိုက်ပင်)	မှိုက်ပင်ရွာ	၀.၃၅	၄	၇	၁:၀၂
၅၂	အလက (လယ်ပြင်ကန်)	လယ်ပြင် ကန်ရွာ	၄.၄၉	၇	၂၁၃	၁:၃၀
၅၃	အလက (နဘူးကွဲ)	နဘူးကွဲရွာ	၁.၃	၈	၁၄၉	၁:၁၉
၅၄	အလက (ကျောက်ချော)	ကျောက်ချောရွာ	၃.၆	၆	၆၆	၁:၁၁
မြို့နယ်ချုပ်				၃၈၁	၇၄၄၇	၁:၂၀

(၄) အလကကျောင်းခွဲများ

စဉ်	ကျောင်းအမည်	တည် နေရာ	အကျယ် အဝန်း (ဧက)	ဆရာ/ ဆရာမ ဦးရေ	ကျောင်းသား/ သူဦးရေ	ဆရာနှင့် ကျောင်းသား အချိုး
၁	အလက(ခွဲ) (တောင်ဘက်ကြီး)	တောင်ဘက် ကြီးရွာ	၇	၆	၇၂	၁:၁၂
၂	အလက(ခွဲ) (သာယာကုန်း)	သာယာ ကုန်းရွာ	၁.၉	၅	၅၉	၁:၁၂
၃	အလက(ခွဲ) (သာစည်)	သာစည်ရွာ	၂.၈၃	၆	၇၃	၁:၁၂
၄	အလက(ခွဲ) (ပေါက်ကံ)	ပေါက်ကံရွာ	၂.၃၅	၃	၂၂	၁:၀၇
၅	အလက(ခွဲ) (ဘော်အိုင်)	ဘော်အိုင်ရွာ	၂.၁	၉	၁၀၀	၁:၁၁

ကန့်သတ်

၈၅

၆	အလက(ခွဲ) (ကြက်သောက်)	ကြက်သောက် တွင်းရွာ	၄.၇	၄	၁၂၅	၁:၃၁
၇	အလက(ခွဲ) (ဝါးရုံကုန်း)	ဝါးရုံကုန်းရွာ	၂	၈	၁၃၅	၁:၁၇
၈	အလက(ခွဲ) (ဒီးဒုတ်ကုန်း)	ဒီးဒုတ် ကုန်းရွာ	၂.၈၃	၅	၆၃	၁:၁၃
၉	အလက(ခွဲ) (န/ငွေးကုန်း)	န/ငွေး ကုန်းရွာ	၂	၈	၉၅	၁:၁၂
၁၀	အလက(ခွဲ) (ညောင်ပင်လှ)	ညောင် ပင်လှရွာ	၅	၆	၁၈၃	၁:၃၁
၁၁	အလက(ခွဲ) (တွင်းကြီး)	တွင်းကြီးရွာ	၁.၆၆	၆	၃၀၈	၁:၅၁
၁၂	အလက(ခွဲ) (ဝံအူ)	ဝံအူရွာ	၁.၂၅	၅	၁၅	၁:၃၀
၁၃	အလက(ခွဲ) (အင်းကုန်း)	အင်းကုန်း ရွာ	၀.၈၄	၁၀	၁၁၆	၁:၁၂
၁၄	အလက(ခွဲ) (မျက်ရဲကန်)	မျက်ရဲ ကန်ရွာ	၂.၅၂	၇	၁၅၄	၁:၂၂
၁၅	အလက(ခွဲ) (ကျောင်းကုန်း)	ကျောက် ကုန်းရွာ	၁.၅၅	၅	၈၀	၁:၁၆
၁၆	အလက(ခွဲ) (ယာပြင်)	ယာပြင် ရွာ	၁.၈၅	၆	၉၆	၁:၁၆
၁၇	အလက(ခွဲ) (အင်တောရွာသ (တမလ)	အင်တော ရွာ	၅.၆	၁	၁၁၂	
၁၈	အလက(ခွဲ) (မြိုင်သာ)	မြိုင်သာ ရွာ	၀.၈၃	၄	၈၇	၁:၂၂

ကန့်သတ်

ကန့်သတ်

၈၆

၁၉	အလက(ခွဲ) (ပိတောက်ကုန်း)	ပိတောက် ကုန်းရွာ	၂-၃၈	၆	၁၃၂	၁:၂၂
၂၀	အလက(ခွဲ) (ရွှေကွေ့)	ရွှေကွေ့ ရွာ	၅-၇၃	၈	၁၃၂	၁:၁၇
၂၁	အလက(ခွဲ) (ညိုသူ့မျှောင်)	ညိုသူ မျှောင်ရွာ	၅-၅	၄	၂၁၅	၁:၅၄
၂၂	အလက(ခွဲ) (ဆီဆုံကုန်း)	ဆီဆုံ ကုန်းရွာ	၁-၁၃	၄	၆၃	၁:၁၆
၂၃	အလက(ခွဲ) (မိုးနံတော)	မိုးနံ တောရွာ	၁-၂၁	၆	၆၇	၁:၁၁
၂၄	အလက(ခွဲ) (စမ်းကန်-ရှေ့)	စမ်းကန် ရွာ	၂-၁၆	၉	၁၄၇	၁:၁၆
၂၅	အလက(ခွဲ) (ကျွေးထူးကန်)	ကျွေးထူး ကန်ရွာ	၁-၅	၄	၈၁	၁:၂၀
၂၆	အလက(ခွဲ) (ဝံကိုက်)	ဝံကိုက်ရွာ	၁-၆	၆	၈၀	၁:၁၃
၂၇	အလက(ခွဲ) (ဘန်းကုန်း)	ဘန်းကုန်း ရွာ	၁-၅၇	၆	၈၇	၁:၁၅
၂၈	အလက(ခွဲ) (အုတ်ရှစ်ကုန်း)	အုတ်ရှစ် ကုန်းရွာ	၀-၉၂	၄	၆၀	၁:၁၅
မြို့နယ်ချုပ်				၁၆၁	၂၉၅၉	၁:၁၈

ကန့်သတ်

(၅) မူလတန်းလွန်ကျောင်းများ

စဉ်	ကျောင်းအမည်	တည်နေရာ	အကျယ်အဝန်း (ဧက)	ဆရာ/ဆရာမ ဦးရေ	ကျောင်းသား/ သူဦးရေ	ဆရာနှင့် ကျောင်းသား အချိုး
၁	မူလွန် (န/ဝေးချို)	န/ဝေးချိုရွာ	၁.၇၈	၄	၃၉	၁:၁၀
၂	မူလွန် (ကျောင်းရွာ)	ကျောင်းရွာ	၁.၀၈	၇	၆၅	၁:၁၀
၃	မူလွန် (ကျောင်းကုန်း-)	ကျောင်ကုန်းရွာ	၂.၄	၆	၁၇	၁:၃၀
၄	မူလွန် (မရိုးတော)	မရိုးတောရွာ	၁.၇၅	၆	၇၂	၁:၁၂
၅	မူလွန် (ဝေးကုန်းရေငံ)	ဝေးကုန်းရွာ	၅	၆	၆၂	၁:၁၀
၆	မူလွန် (ဖလန်တော)	ဖလန်တောရွာ	၄.၉၃	၃	၁၇	၁:၁၂
၇	မူလွန် (တ/အင်းကုန်း)	အင်းကုန်ရွာ	၁.၆၅	၃	၇၁	၁:၂၄
၈	မူလွန် (ကူနီ)	ကူနီရွာ	၀.၄၁၅၁	၄	၇၁	၁:၁၈
၉	မူလွန် (ညောင်အိုင်)	ညောင်အိုင်ရွာ	၅	၅	၄၈	၁:၁၀
၁၀	မူလွန် (ညောင်ကျပွင့်-)	ညောင်ကျပွင့်ရွာ	၀.၆၂	၃	၇၂	၁:၂၄
၁၁	မူလွန် (ကန်လေးကုန်း)	ကံလေးကုန်းရွာ	၅	၂	၄၀	၁:၂၀

ကန့်သတ်

၈၈

၁၂	မူလွန် (ကျောက်မိုး)	ကျောက် မိုးရွာ	၃	၆	၉၀	၁:၁၅
၁၃	မူလွန် (ဝွေးကုန်း-မတ)	ဝွေးကုန်း ရွာ	၂.၀၅	၄	၆၈	၁:၁၇
၁၄	မူလွန် (ပ/သမုန်းကုန်း)	သမုန်း ကုန်းရွာ	၀.၆၉	၄	၄၄	၁:၁၁
၁၅	မူလွန် (န/ကျားထူး)	န/ ကျားထူးရွာ	၃.၁	၈	၁၆၆	၁:၂၁
၁၆	မူလွန် (ထန်းပင်ချိုင်း)	ထန်းပင် ချိုင်းရွာ	၂.၅	၆	၁၄၄	၁:၂၄
၁၇	မူလွန် (သာယာအေး)	သာယာ အေးရွာ	၁.၉၈	၅	၁၃၈	၁:၂၈
၁၈	မူလွန် (ပ/လက်ခုပ်ပင်)	ပ/လက်ခုပ် ပင်ရွာ	၂.၃၉	၆	၄၉	၁:၂၁
၁၉	မူလွန် (လင်းဒလူး)	လင်းဒလူး ရွာ	၁.၇	၈	၁၂၁	၁:၁၅
၂၀	မူလွန် (ကြက်လျှာ)	ကြက်လျှာ ရွာ	၀.၇၁	၆	၅၀	၁:၁၇
၂၁	မူလွန် (စည်သာ)	စည်သာ ရွာ	၁.၇၅	၆	၅၂	၁:၁၅
၂၂	မူလွန် (ဒဟတ်ကုန်း)	ဒဟတ်ကုန်း ရွာ	၅	၄	၅၄	၁:၁၄
၂၃	မူလွန် (ပိတ်ချင်းတော)	ပိတ်ချင်း တောရွာ	၁.၅၄	၅	၁၄၈	၁:၃၀
၂၄	မူလွန် (ပင်းကြိုင်-သစ်)	ပင်းကြိုင် ရွာ	၆.၅၈	၃	၂	၁:၀၁
၂၅	မူလွန် (ကျောက်ပုံ)	ကျောက်ပုံ ရွာ	၂.၆၇	၄	၅၄	၁:၁၄

ကန့်သတ်

စု

၂၆	မူလွန် (ကွင်းကြီး)	ကွင်းကြီး ရွာ	၂.၁၆	၆	၉၅	၁:၁၆
၂၇	မူလွန် (ကျေးချောင်း)	ကျေးချောင်း ရွာ	၃.၄၂	၄	၅၂	၁:၁၃
၂၈	မူလွန် (အောင်ချမ်းသာ ာ) (ကအ)	အောင်ချမ်း သာရွာ	၀.၄၆၄	၅	၄၃	၁:၀၉
၂၉	မူလွန် (သာယာအေး) (ဂတက)	သာယာ အေးရွာ	၂.၈၉	၃	၄၆	၁:၁၅
မြို့နယ်ချုပ်				၁၄၂	၁၉၈၇	၁:၁၄

(၆) အမကကျောင်းများ

စဉ်	ကျောင်းအမည်	တည် နေရာ	အကျယ် အဝန်း (ဧက)	ဆရာ/ ဆရာမ ဦးရေ	ကျောင်းသား/ သူဦးရေ	ဆရာ နှင့် ကျောင်းသား အချိုး
၁	အမက (ဈေးကွက်သစ်)	ဈေးကွက်သစ်	၃.၈၂	၆	၇၂	၁:၁၂
၂	အမက (ကန်ကြီး)	ကန်ကြီး	၀.၄၃	၆	၁၂၈	၁:၂၁
၃	အမက (ဈေးသာ)	ဈေးသာရွာ	၂.၆	၆	၉၂	၁:၁၅
၄	အမက (ဘူတာ)	ဘူတာရွာ	၁.၈၅	၃	၁၃၉	၁:၄၆

ကန့်သတ်

၉၀

၅	အမက (သစ်ရာကိုင်း)	သစ်ရာ ကိုင်းရွာ	၁.၅၁	၄	၃၄	၁:၀၉
၆	အမက (ဇေလုတ်ကြီး)	ဇေလုတ် ကြီးရွာ	၁.၃၈	၃	၁၁၅	၁:၃၈
၇	အမက (ကြူချောင်း)	ကြူချောင်း ရွာ	၁.၁၂	၄	၂၇	၁:၀၇
၈	အမက (ညောင်ပင်သာ)	ညောင်ပင် သာရွာ	၅	၅	၁၃၂	၁:၂၆
၉	အမက (ထန်းပင်ကုန်း)	ထန်းပင် ကုန်းရွာ	၀.၆၄	၃	၆၄	၁:၂၁
၁၀	အမက (စရံအိုင်)	စရံအိုင်	၁.၂	၅	၅၀	၁:၁၀
၁၁	အမက (တောင်ဦး-တ)	တောင်ဦး ရွာ	၀.၉၈	၅	၆၅	၁:၁၃
၁၂	အမက (ပ/ဖုန်ကုန်း)	ပ/ဖုန်း ကုန်းရွာ	၂.၅၃	၄	၇၁	၁:၁၈
၁၃	အမက (စံပြနဘဲတန်း)	နဘဲတန်း ရွာ	၀.၄၅	၃	၆၂	၁:၂၁
၁၄	အမက (လင်းကတိုး)	လင်း ကတိုးရွာ	၁.၇၈	၄	၈၄	၁:၂၁
၁၅	အမက (ထနောင်းလှ)	ထနောင်း လှရွာ	၁.၃	၄	၆၆	၁:၁၇
၁၆	အမက (ပျောက်ဆိပ်ကုန်း)	ပျောက်ဆိပ် ကုန်းရွာ	၄.၀၉	၂	၁၂	၁:၀၆
၁၇	အမက (ကျွန်းဖိုစမ်း)	ကျွန်းဖိုစမ်း ရွာ	၅.၀၂	၃	၄၁	၁:၁၄
၁၈	အမက (တုတ်တွင်း)	တုတ်တွင်း ရွာ	၂.၄	၅	၇၄	၁:၁၅

ကန့်သတ်

၉၁

၁၉	အမက (အုတ်ရှစ်ကုန်း-	အုတ်ရှစ် ကုန်းရွာ	၅.၆၁	၁	၄၂	၁:၄၂
၂၀	အမက (အုတ်ရှစ်ကုန်း-	အုတ်ရှစ် ကုန်းရွာ	၁.၅၇	၄	၄၇	၁:၁၂
၂၁	အမက (သီးချောင်း)	သီးချောင်း ရွာ	၅.၇၃	၅	၇၀	၁:၁၄
၂၂	အမက (ရွာသာလေး)	ရွာသာ လေးရွာ	၁.၀၁	၂	၂၃	၁:၁၂
၂၃	အမက (အေးမြသာစည်	အေးမြသာ စည်ရွာ	၁.၂၄	၁	၂၁	၁:၂၁
၂၄	အမက (အောင်သာ)	အောင်သာ ရွာ	၂.၈၅	၄	၆၂	၁:၁၆
၂၅	အမက (အင်တော-သ (သမပ)	အင်တော ရွာ	၂.၄	၃	၄၄	၁:၁၅
၂၆	အမက (ရေထွက်)	ရေထွက် ရွာ	၅.၄၂	၃	၅၁	၁:၁၇
၂၇	အမက (တည်ထပ်)	တည်ထပ် ရွာ	၀.၉၄	၄	၃၂	၁:၀၈
၂၈	အမက (ကျွန်းတော)	ကျွန်းတော ရွာ	၂.၂	၃	၂၅	၁:၀၈
၂၉	အမက (အောင်ချမ်းသ (ကတ)	အောင်ချမ်း သာရွာ	၅.၂၅	၄	၂၁	၁:၀၅
၃၀	အမက (အိုင်မ)	အိုင်မရွာ	၅.၁၈	၃	၃၇	၁:၁၂
၃၁	အမက (မဲခင်ချောင်)	မဲခင် ချောင်ရွာ	၁.၄၅	၃	၃၇	၁:၁၂

ကန့်သတ်

ကန့်သတ်

ဇယ

၃၂	အမက (ချောင်းဖြူ)	ချောင်းဖြူ ရွာ	၂.၆၂	၅	၂၃	၁:၀၅
၃၃	အမက (ကြို့ပင်)	ကြို့ပင် ရွာ	၂.၁၆	၂	၂၅	၁:၁၃
၃၄	အမက (ကန်ကြီးကုန်း)	ကန်ကြီး ကုန်းရွာ	၂.၀၂	၃	၆၇	၁:၂၂
၃၅	အမက (သမုန်းကုန်းကြီး -ရွာဟောင်း)	သမုန်းကုန်း ရွာ	၁.၁၅	၃	၃၃	၁:၁၁
မြို့နယ်ချုပ်				၁၂၈	၁၉၈၈	၁:၁၆

(၇) မူလတန်းကျောင်းခွဲများ

စဉ်	ကျောင်းအမည်	တည် နေရာ	အကျယ် အဝန်း (ဧက)	ဆရာ/ ဆရာမ ဦးရေ	ကျောင်းသား /သူ ဦးရေ	အချိုး
၁	အမက(ခွဲ)ကျော်	ကျော်လင်းရွာ	၁.၉၄	၂	၂၂	၁:၁၁
၂	အမက(ခွဲ)ကြို့	ကြို့အိုင်ရွာ	၃.၁၂	၁	၄၉	၁:၄၉
၃	အမက(ခွဲ)ရွာသ	ရွာသစ်ရွာ		၂	၅၁	၁:၂၆
၄	အမက(ခွဲ)ချိုင်း	ချိုင်းကြီးရွာ		၂	၅၃	၁:၂၇
၅	အမက(ခွဲ)အင်	အင်တိုင်းရွာ		၂	၂၈	၁:၁၄
မြို့နယ်ချုပ်				၉	၂၀၃	၁:၂၃

ကန့်သတ်

(ဂ) မူလတန်းကြိုကျောင်း

စဉ်	ကျောင်းအမည်	တည်နေရာ	ဆရာ/ဆရာမဦးရေ	ကျောင်းသား/သူဦးရေ	အချိုး
၁	အထက(ခွဲ)အိုးဘို	အိုးဘိုရွာ	-	-	-
၂	အလက-တမာပင်	တမာပင်ရပ်	-	-	-
၃	အလက-သင်ပန်းတော	သင်ပန်းတောရွာ	-	-	-
၄	အလက(ခွဲ) ဝါပန်	ဝါပန်ရွာ	-	-	-
	မြို့နယ်ချုပ်		-	-	-

ကန့်သတ်

၆၄

(ဃ) ဘုန်းတော်ကြီးသင် ပညာရေးကျောင်း

စဉ်	ကျောင်းအမည်	တည်နေရာ	အကျယ်အဝန်း (ဧက)	ဆရာ/ဆရာမ ဦးရေ	ကျောင်းသား/သူ ဦးရေ	အချိုး
၁	ဘက-အောင်ဆန်းပန်းတိုင်	မြို့မရပ်		၆	၁၁၇	၁:၂၀
၂	ဘက-စည်သာ+စန်းတော	စည်သာရွာ		၉	၁၂၂	၁:၁၄
၃	ဘက-အုတ်ဖိုအင်းကန်	အုတ်ဖိုရွာ		၇	၁၅၈	၁:၂၃
၄	ဘက-မိုးနံတော	မိုးနံတောရွာ		၆	၉၇	၁:၁၆
၅	ဘက-ဥယျာဉ်	ဥယျာဉ်ရွာ		၄	၅၈	၁:၁၅
၆	ဘက-ကျောက်တန်း	ကျောက်တန်းရွာ		၉	၁၇၃	၁:၁၉
၇	ဘက-ကျွဲတဲ	ကျွဲတဲရွာ		၆	၉၈	၁:၁၆
၉	ဘက-မြင်းတဲကြီး (ဓမ္မရိက္ခိတ)	မြင်းတဲကြီးရွာ		၅	၉၅	၁:၁၉
၁၀	ဘက-မြင်းတဲကြီး(စိတ္တသုခ)	မြင်းတဲကြီးရွာ		၄	၈၄	၁:၂၁
၁၁	ဘက-ဝက်ချုပ်	ဝက်ချုပ်ရွာ		၆	၁၅၆	၁:၂၆
	မြို့နယ်ချုပ်			၆၂	၁၁၅၈	၁:၁၈

ကန့်သတ်

ကန့်သတ်

၉၅

(င) ကျောင်းနေအရွယ်ကလေးများ ကျောင်းအပ်နှံမှု

စဉ်	မြို့နယ်/မြို့	(၅)နှစ်ပြည့်ကလေး			ကျောင်းအပ်နှံမှု			ကျောင်းအပ်နှံမှု%
		ကျား	မ	ပေါင်း	ကျား	မ	ပေါင်း	
၁	နတ်မောက်	၁၈၈၃	၁၈၄၄	၃၇၂၇	၁၈၈၃	၁၈၄၄	၃၇၂၇	၁၀၀.
	မြို့နယ်ချုပ်	၁၈၈၃	၁၈၄၄	၃၇၂၇	၁၈၈၃	၁၈၄၄	၃၇၂၇	၁၀၀.

(စ) တက္ကသိုလ်ဝင်တန်း အောင်မြင်မှု

စဉ်	မြို့နယ်/မြို့	၂၀၂၁ - ၂၀၂၂ခုနှစ်				၂၀၂၂ - ၂၀၂၃ခုနှစ်			
		စာရင်းရှိ	ဖြေဆို	အောင်မြင်	%	စာရင်းရှိ	ဖြေဆို	အောင်မြင်	%
၁	နတ်မောက်	၅၇၆	၄၄၉	၂၁၂	၄၇.၂၂	၆၁၅	၅၆၉		
	မြို့နယ်ချုပ်	၅၇၆	၄၄၉	၂၁၂	၄၇.၂၂	၆၁၅	၅၆၉		

(ဆ) စာတတ်မြောက်မှုရာနှုန်း

စဉ်	မြို့နယ်/မြို့	မြို့နယ်လူဦးရေ	(၁၅)နှစ်အထက်လူဦးရေ	စာတတ်မြောက်ဦးရေ	စာတတ်မြောက်မှုနှုန်း
၁	နတ်မောက်	၂၄၇၃၃၈	၁၅၃၇၉၂	၁၅၃၇၉၂	၁၀၀
	မြို့နယ်ချုပ်	၂၄၇၃၃၈	၁၅၃၇၉၂	၁၅၃၇၉၂	၁၀၀

ကန့်သတ်

၉၆

(ဇ) သင်ကြားမှု၊ သင်ယူမှု၊ အထောက်အကူပြု စာသင်ခန်းများဖွင့်လှစ်နိုင်မှု အခြေအနေ

(၁) အထက ကျောင်းများ

စဉ်	မြို့နယ်/ မြို့	အထက်တန်းကျောင်း					ပေါင်း
		စာရင်းရှိ	တပ်ပြီး Media	တပ်ပြီး 3PLT	တပ်ပြီး 2PLT	တပ်ပြီး 1PLT	
၁	နတ်မောက်မြို့နယ်	၁၈	၃	၁၅			၁၈
	မြို့နယ် ချုပ်	၁၈	၃	၁၅			၁၈

(၂) အလက ကျောင်းများ

စဉ်	မြို့နယ်/ မြို့	အလယ်တန်းကျောင်း					ပေါင်း
		စာရင်းရှိ	တပ်ပြီး Media	တပ်ပြီး 3PLT	တပ်ပြီး 2PLT	တပ်ပြီး 1PLT	
၁	နတ်မောက်မြို့နယ်	၉၇		၄	၇၈	၁၅	၉၇
	မြို့နယ် ချုပ်	၉၇		၄	၇၈	၁၅	၉၇

ကန့်သတ်

ကန့်သတ်

၉၇

(၃) အမက ကျောင်းများ

စဉ်	မြို့နယ်/ မြို့	မူလတန်းကျောင်း					ပေါင်း
		စာရင်းရှိ	တပ်ပြီး Media	တပ်ပြီး 3PLT	တပ်ပြီး 2PLT	တပ်ပြီး 1PLT	
၁	နတ်	၉၇			၁၅	၈၂	၉၇
	မောက်						
	မြို့နယ်						
မြို့နယ် ချုပ်		၉၇			၁၅	၈၂	၉၇

(၅) စာကြည့်တိုက်များ ဖွင့်လှစ်နိုင်မှု

စဉ်	မြို့နယ်/ မြို့	အုပ်ချုပ်ရေး	ပညာရေး	ပြန်ဆက်	ဘုန်းကြီးကျောင်း	အခြား	ပေါင်း
				ဆက်	ကျောင်း	ခြား	
၁	နတ်		၂၁၁	၁	-	-	၂၁၂
	မောက်						
	မြို့နယ်						
မြို့နယ် ချုပ်			၂၁၁	၁	-	-	၂၁၂

(၂၂) ပညာရေးအတွက် အစိုးရအသုံးစရိတ်

ကန့်သတ်

ကန့်သတ်

၉၈

ကျပ်သိန်းပေါင်း

စဉ်	လျာထားငွေ	ခွဲဝေချထားငွေ	သုံးစွဲငွေ	ပြန်အပ်ငွေ
၁		၁၀၄၅၉.၆၀၂၉၄	၁၀၄၅၉.၆၀၂၉၄	-
မြို့နယ် ချုပ်		၁၀၄၅၉.၆၀၂၉၄	၁၀၄၅၉.၆၀၂၉၄	-

ကျန်းမာရေးကဏ္ဍ

၅၀။ နတ်မောက်မြို့နယ်၏ ကျန်းမာရေးကဏ္ဍဆိုင်ရာ အချက်အလက်များမှာ အောက်ပါအတိုင်းဖြစ်ပါသည်-

(က) ဆေးရုံများ

စဉ်	ဆေးရုံအမည်	တည်နေရာ	အစိုးရ/ ပုဂ္ဂလိက	ကုတင် အရေ အတွက်
၁	မြို့နယ်ဆေးရုံ	မြို့မ	အစိုးရ	၅၀
၂	ရွှေပန်းတော တိုက်နယ်ဆေးရုံ	ရွှေပန်းတော	အစိုးရ	၁၆
၃	ဖန်ခါးစမ်း တိုက်နယ်ဆေးရုံ	ဖန်ခါးစမ်း	အစိုးရ	၁၆
၄	စိုင်ကောင်း တိုက်နယ်ဆေးရုံ	စိုင်ကောင်း	အစိုးရ	၁၆
ပေါင်း	၄		အစိုးရ	၉၈

ကန့်သတ်

၉၉

(ခ) ဆေးပေးခန်းများ

စဉ်	ဆေးပေးခန်း အမည်	တည်နေရာ	အစိုးရ/ ပုဂ္ဂလိက	ကုသသည့် ရောဂါအမျိုး အစား
၁	Drစန်းဆင့်ဝေ	မြို့မ	ပုဂ္ဂလိက	အထွေထွေ
၂	Drစိုးမင်း	ဈေး	ပုဂ္ဂလိက	အထွေထွေ
၃	Drပြည့်စုံ	ဈေး	ပုဂ္ဂလိက	အထွေထွေ
၄	Drသွင်ဖြိုးအောင်	ရန်အောင်မြင်	ပုဂ္ဂလိက	အထွေထွေ
၅	Dr ထင်မင်းထိုက်	ဈေး	ပုဂ္ဂလိက	အထွေထွေ
၆	Dr သီဟဇော်	မြို့မ	ပုဂ္ဂလိက	အထွေထွေ
ပေါင်း	၆			

ကန့်သတ်

၁၀၀

(ဂ) ကျေးလက်ကျန်းမာရေးဌာန/ဌာနခွဲ

စဉ်	ကျေးလက်ကျန်းမာရေး ဌာနအမည်	တည်နေရာ
၁	မိခင်ကလေး	ဈေးရပ်ကွက်၊ နတ်မောက်မြို့။
၂	ရွှေပန်းတော	ရွှေပန်းတောရွာ၊ နတ်မောက်မြို့နယ်။
၃	စိုင်းကောင်း	စိုင်းကောင်းရွာ၊ နတ်မောက်မြို့နယ်။
၄	အင်းကန်	အင်းကန်ရွာ၊ နတ်မောက်မြို့နယ်။
၅	သားမျှား	သားမျှားရွာ၊ နတ်မောက်မြို့နယ်။
၆	တက်ဝန်	တက်ဝန်ရွာ၊ နတ်မောက်မြို့နယ်။
၇	သမုန်းကုန်းကြီး	သမုန်းကုန်းကြီးရွာ၊ နတ်မောက်မြို့နယ်။
၈	ဖန်ခါးစမ်း	ဖန်ခါးစမ်းရွာ၊ နတ်မောက်မြို့နယ်။
၉	သမုန်းပင်	သမုန်းပင်ရွာ၊ နတ်မောက်မြို့နယ်။
	ကျေးလက်ကျန်းမာရေး ဌာနခွဲအမည်	
၁	ဝါပန်	ဝါပန်ရွာ၊ နတ်မောက်မြို့နယ်။
၂	ကျွန်းချောင်း	ကျွန်းချောင်းရွာ၊ နတ်မောက်မြို့နယ်။
၃	ကျောက်ခွက်	ကျောက်ခွက်ရွာ၊ နတ်မောက်မြို့နယ်။
၄	မြင်းစု	မြင်းစုရွာ၊ နတ်မောက်မြို့နယ်။
၅	မြင်းတဲကြီး	မြင်းတဲကြီးရွာ၊ နတ်မောက်မြို့နယ်။
၆	ရုံးပင်ကွက်	ရုံးပင်ကွက်ရွာ၊ နတ်မောက်မြို့နယ်။
၇	လျှော်ချောင်းကြီး	လျှော်ချောင်းကြီးရွာ၊ နတ်မောက်မြို့နယ်။

ကန့်သတ်

၁၀၁

၈	သစ်လှကျင်း	သစ်လှကျင်းရွာ၊ နတ်မောက်မြို့နယ်။
၉	ဒီးဒုတ်ခင်	ဒီးဒုတ်ခင်ရွာ၊ နတ်မောက်မြို့နယ်။
၁၀	ရှမ်းကုန်း	ရှမ်းကုန်းရွာ၊ နတ်မောက်မြို့နယ်။
၁၁	စမ်းကန်	စမ်းကန်ရွာ၊ နတ်မောက်မြို့နယ်။
၁၂	ဝွေးကုန်း	ဝွေးကုန်းရွာ၊ နတ်မောက်မြို့နယ်။
၁၃	အလယ်ရွာ	အလယ်ရွာရွာ၊ နတ်မောက်မြို့နယ်။
၁၄	ဒန့်ဒလွန်ပင်	ဒန့်ဒလွန်ပင်ရွာ၊ နတ်မောက်မြို့နယ်။
၁၅	ကျောက်တံခါး	ကျောက်တံခါးရွာ၊ နတ်မောက်မြို့နယ်။
၁၆	ရွာမွန်	ရွာမွန်ရွာ၊ နတ်မောက်မြို့နယ်။
၁၇	ပေပင်ကုန်း	ပေပင်ကုန်းရွာ၊ နတ်မောက်မြို့နယ်။
၁၈	ဖုန်ကုန်း	ဖုန်ကုန်းရွာ၊ နတ်မောက်မြို့နယ်။
၁၉	စခန်းမ	စခန်းမရွာ၊ နတ်မောက်မြို့နယ်။
၂၀	လေးအိမ်	လေးအိမ်ရွာ၊ နတ်မောက်မြို့နယ်။
၂၁	စည်သာ	စည်သာရွာ၊ နတ်မောက်မြို့နယ်။
၂၂	ညောင်ကျပွင်	ညောင်ကျပွင်ရွာ၊ နတ်မောက်မြို့နယ်။
၂၃	ညောင်ကုန်း	ညောင်ကုန်းရွာ၊ နတ်မောက်မြို့နယ်။
၂၄	ပိတောက်ငုတ်	ပိတောက်ငုတ်ရွာ၊ နတ်မောက်မြို့နယ်။
၂၅	တမလန်းပင်	တမလန်းပင်ရွာ၊ နတ်မောက်မြို့နယ်။
၂၆	တွင်းကြီး	တွင်းကြီးရွာ၊ နတ်မောက်မြို့နယ်။

ကန့်သတ်

ကန့်သတ်

၁၀၂

၂၇	ဝွေးတောက်ကုန်း	ဝွေးတောက်ကုန်းရွာ၊ နတ်မောက်မြို့နယ်။
၂၈	ကုလားရှင်	ကုလားရှင်ရွာ၊ နတ်မောက်မြို့နယ်။
၂၉	လဲဘူး	လဲဘူးရွာ၊ နတ်မောက်မြို့နယ်။
၃၀	ကံသာ	ကံသာရွာ၊ နတ်မောက်မြို့နယ်။
၃၁	ဘုန်းတော်ပြည့်	ဘုန်းတော်ပြည့်ရွာ၊ နတ်မောက်မြို့နယ်။
၃၂	ကွင်းကြီး	ကွင်းကြီးရွာ၊ နတ်မောက်မြို့နယ်။
၃၃	သီးချောင်း	သီးချောင်းရွာ၊ နတ်မောက်မြို့နယ်။
၃၄	န/လက္ခပွင်	န/လက္ခပွင်ရွာ၊ နတ်မောက်မြို့နယ်။
၃၅	တဲကြီး	တဲကြီးရွာ၊ နတ်မောက်မြို့နယ်။
၃၆	ဆုံမကျည်းပင်	ဆုံမကျည်းပင်ရွာ၊ နတ်မောက်မြို့နယ်။
၃၇	အိုင်ပေါက်ကုန်း	အိုင်ပေါက်ကုန်းရွာ၊ နတ်မောက်မြို့နယ်။
၃၈	တောင်ဘက်ကြီး	တောင်ဘက်ကြီးရွာ၊ နတ်မောက်မြို့နယ်။
၃၉	အိုင်ဇောက်	အိုင်ဇောက်ရွာ၊ နတ်မောက်မြို့နယ်။
၄၀	ဝါးရုံကုန်း	ဝါးရုံကုန်းရွာ၊ နတ်မောက်မြို့နယ်။
၄၁	ဝက်ချုပ်	ဝက်ချုပ်ရွာ၊ နတ်မောက်မြို့နယ်။
၄၂	ဥသျှစ်မြောင်း	ဥသျှစ်မြောင်းရွာ၊ နတ်မောက်မြို့နယ်။

ကန့်သတ်

ကန့်သတ်

၁၀၃

၄၃	ထန်းပင်ကုန်းကြီး	ထန်းပင်ကုန်းကြီးရွာ၊ နတ်မောက်မြို့နယ်။
၄၄	ဆုံကုန်းကြီး	ဆုံကုန်းကြီး၊ နတ်မောက်မြို့နယ်။
၄၅	ဥယျာဉ်(တ)	ဥယျာဉ်(တ)ကျေးရွာ၊ နတ်မောက်မြို့နယ်။
၄၆	မကျီးချို	မကျီးချို၊ နတ်မောက်မြို့နယ်။

ကန့်သတ်
၁၀၄

(ဃ) ကျန်းမာရေးစောင့်ရှောက်မှု

စဉ်	(မြို့နယ်/ မြို့	လူဦးရေ	ဆရာဝန်မှ ကျန်းမာရေး စောင့်ရှောက်မှုနှုန်း		သူနာပြုမှ ကျန်းမာရေး စောင့်ရှောက်မှုနှုန်း		လက်ထောက် ကျန်းမာရေးမှူးမှ ကျန်းမာရေး စောင့်ရှောက်မှုနှုန်း	
			ဆရာဝန် ဦးရေ	ဆရာဝန် နှင့်လူဦးရ အချိုး	သူနာပြု ဦးရေ	သူနာပြု နှင့် လူဦးရေ အချိုး	လ/ထ ကျန်းမာ ရေးမှူး ဦးရေ	လ/ထ ကျန်းမာ ရေးမှူးနှင့် လူဦးရေ အချိုး
၁	နတ်မောက်	၂၄၇၃၃၈	၃	၁:၈၂၄၄၆	၂၁	၁:၁၁၇၇၈	၁၁	၁:၂၂၄၈၅
၂	မြို့နယ် ချုပ်	၂၄၇၃၃၈	၃	၁:၈၂၄၄၆	၂၁	၁:၁၁၇၇၈	၁၁	၁:၂၂၄၈၅

(

ကန့်သတ်
၁၀၅

c) ဒေသတွင်းအများဆုံးဖြစ်တတ်သောရောဂါများ

စဉ်	မြို့နယ်/ မြို့	ရောဂါအမျိုးအစား									
		ငှက်ဖျား		ဝမ်းလျှော		တီဘီ		ဝမ်းကိုက်		အသည်း ရောင်	
		ဖြစ်	သေ	ဖြစ်	သေ	ဖြစ်	သေ	ဖြစ်	သေ	ဖြစ်	သေ
၁	နတ်မောက်	-	-	၈၁	-	၁၅၃	-	၃၅	-	-	-
	မြို့နယ် ချုပ်	-	-	၈၁	-	၁၅၃	-	၃၅	-	-	-

ကန့်သတ်

၁၀၆

(စ) HIV/AIDS -ရောဂါ ဖြစ်ပွား/ သေဆုံးဦးရေ

စဉ်	မြို့နယ်/ မြို့	၂၀၂၁-၂၀၂၂ ခုနှစ်		၂၀၂၂-၂၀၂၃ခုနှစ်	
		ဖြစ်	သေ	ဖြစ်	သေ
၁	နတ်မောက်	၉	၁	-	-
	မြို့နယ်ချုပ်	၉	၁	-	-

(ဆ) ကျန်းမာရေးဆိုင်ရာ အညွှန်းကိန်းများ

စဉ်	မြို့နယ်/ မြို့	မိခင် ဦးရေ	ကလေး ဦးရေ	လူ(၁၀၀၀)လျှင်			
				ဖွားမြင် ဦးရေ	မိခင်သေနှုန်း	မွေးကင်းစ ကလေးသေနှုန်း	ကိုယ်ဝန်ပြုကုန်နှုန်း
၁	နတ်မောက်	၃၃၀	၃၃၀	၁.၃	-	၆.၀၂	၃.၇၆
	မြို့နယ်ချုပ်	၃၃၀	၃၃၀	၁.၃	-	၆.၀၂	၃.၇၆

(ဇ) ကျန်းမာရေးအတွက် အစိုးရအသုံးစရိတ်

စဉ်	လျာထားငွေ	ခွဲဝေချထားငွေ	သုံးစွဲငွေ	ပြန်အပ်ငွေ
၁		၃၄၂၉၁၄၇၀၀	၃၄၂၉၁၄၇၀၀	-
မြို့နယ် ချုပ်		၃၄၂၉၁၄၇၀၀	၃၄၂၉၁၄၇၀၀	-

လူမှုရေးအသင်းအဖွဲ့များ

ကန့်သတ်

၁၀၇

၅၁။ နတ်မောက်မြို့နယ်ရှိ လူမှုရေးအသင်းအဖွဲ့များဆိုင်ရာ အချက်အလက်များမှာ အောက်ပါအတိုင်းဖြစ်ပါသည်-

(က) INGO

စဉ်	INGO အမည်	ရုံး/ ရုံးခွဲ တည်နေရာ	ဆောင်ရွက်သည့် လုပ်ငန်း
၁	Pact Global Microfinance Fund	နတ်မောက် အောင်ဆန်း ရပ်ကွက်	ငွေကြေးအရင်းအနှီး ထုတ်ပေးခြင်း
၂	PCM Myanmar	ကန်ကြီး ရပ်ကွက်	ကျန်းမာရေးဌာနဖြင့် ပူးပေါင်း၍ ကလေး၊ နို့တိုက်မိခင်၊ ကိုယ်ဝန်ဆောင် မိခင်များအား အာဟာရမှုန့် ထောက်ပံ့ခြင်း
၃	Nong Hyup Finance Myanmar	ဈေး ရပ်ကွက်	အသေးစားငွေစု ငွေချေးလုပ်ငန်း
၄	Microfinance Co.Ltd	တမာပင် ရပ်ကွက်	အသေးစားငွေစု ငွေချေးလုပ်ငန်း

ကန့်သတ်

၁၀၈

၅	Alliance	ဈေး ရပ်ကွက်	အသေးစားငွေစု ငွေချေးလုပ်ငန်း
၆	ASA Microfinance Myanmar	ရန်အောင်မြင် ရပ်ကွက်	အသေးစားငွေစု ငွေချေးလုပ်ငန်း
၇	BG Microfinance Co.Ltd	ဈေး ရပ်ကွက်	အသေးစားငွေစု ငွေချေးလုပ်ငန်း
၈	LOLC Myanmar Microfinance	မြို့မကွက်သစ် ရပ်ကွက်	အသေးစားငွေစု ငွေချေးလုပ်ငန်း

(ခ) NGO (ဦးရေ)

စဉ်	မြို့နယ်/ မြို့	အချိုးသိမ်း ရေရာ	ပိုင်/ကလေး အသင်း	စစ်မှုထမ်း ဟောင်း	ကြက်ခြေနီ	အရန် မီးသတ်
၁	နတ် မောက်	၂၁၀၃၁	၂၈၆၅၇	၃၉၈	၁၁၀၉	၆၀၇
	မြို့နယ်ချုပ်	၂၁၀၃၁	၂၈၆၅၇	၃၉၈	၁၁၀၉	၆၀၇

(ဂ) အသင်းအဖွဲ့များ

စဉ်	အသင်းအဖွဲ့ အမည်	ရုံး/ ရုံးခွဲ	မှတ်ပုံတင်	ဆောင်ရွက်

ကန့်သတ်

ကန့်သတ်

၁၀၉

		တည်နေရာ	အမှတ်	သည့်လုပ်ငန်း
၁	စိတ်ဓါတ်ဖြူစင် ကရုဏာရှင် များလူမှုကူညီရေး အသင်း	မြို့မကွက် သစ်	၆/နတ် မောက်/ ၀၀၀၁	လူမှုကူညီ ရေးလုပ် ငန်းများ
၂	မြတ်ဂုဏ်ပြည့် ဘိုးဘွားရိပ်သာ	ရေငံအုပ်စု၊ ပ/ကျားထူး ကျေးရွာ	၆/နတ် မောက် /၀၀၀၄	ဘိုးဘွား များစောင့် ရှောက်မှု
၃	ရောင်နီဦးလူမှုကူညီရေး အသင်း	ကျောက် တန်းအုပ်စု/ကျေး ရွာ	၆/နတ် မောက် /၀၀၀၅	လူမှုကူညီ ရေးလုပ် ငန်းများ
၄	လင်းရောင်ခြည်လူမှု ကူညီရေးအသင်း	ကျောက်တန်း အုပ်စု၊ ရွာသစ် ကျေးရွာ	၆/နတ် မောက် /၀၀၀၆	လူမှုကူညီ ရေးလုပ် ငန်းများ
၅	နတ်မောက်ကွန်ယက် ပရဟိတလူမှုအကျိုးပြုအ သင်း	နတ်မောက်	၆/နတ် မောက် /၀၀၀၇	လူမှု ကူညီရေး လုပ်ငန်းများ
၆	အေးမြသုခလူမှု ကူညီရေး အသင်း	သမုန်းကုန်းကြီး အုပ်စု၊ လျှော်ချောင်း လေးကျေးရွာ	၆/နတ် မောက် /၀၀၀၈	လူမှု ကူညီရေး လုပ်ငန်းများ

ကန့်သတ်

ကန့်သတ်

၁၁၀

၇	ဟိတသုခိလူမှုကူညီရေးအသင်း	စည်သာ အုပ်စု၊ မရိုးတော ကျေးရွာ	၆/နတ် မောက် /၀၀၀၉	လူမှု ကူညီရေး လုပ်ငန်းများ
၈	အဖြူရောင်တွဲလက် များလူမှု ကူညီရေးအသင်း	ဒန့်ဒလွန်ပင် ကျေးရွာ/ အုပ်စု	၆/နတ် မောက် /၀၀၁၀	လူမှု ကူညီရေး လုပ်ငန်းများ
၉	အောင်ဆန်းလူငယ် လူမှုကူညီရေးအသင်း	အောင်ဆန်း ရပ်ကွက်	၆/နတ် မောက် /၀၀၁၁	လူမှု ကူညီရေး လုပ်ငန်းများ
မြို့နယ်ချုပ်		(၉)သင်း		

အားကစားနှင့် ဖျော်ဖြေရေးလုပ်ငန်းများ

၅၂။ နတ်မောက်မြို့နယ်ရှိ အားကစားနှင့် ဖျော်ဖြေရေးလုပ်ငန်းများ ဆိုင်ရာ အချက်အလက်များမှာ အောက်ပါအတိုင်းဖြစ်ပါသည်-

စဉ်	မြို့နယ်/ မြို့	အားကစားကွင်း						ဖျော်ဖြေရေး		
		ဘောလုံး	ဘော်လီဘော	ဘတ်စကက်	တင်းနစ်	ဂေါက်	အခြား	ရုပ်ရှင်ရုံ	ပန်းခြံ	အခြား
၁	နတ်မောက်	၁	၁	-	-	-	၁	-	၁	-
	မြို့နယ်ချုပ်	၁	၁	-	-	-	၁	-	၁	

အခန်း(၈)

ကန့်သတ်

ကန့်သတ်

၁၁၁

ဘာသာရေးဆိုင်ရာအချက်အလက်များ

ဗုဒ္ဓဘာသာဆိုင်ရာ အဆောက်အဦများနှင့် သာသနာဝင်ပုဂ္ဂိုလ်များ

၅၃။ နတ်မောက်မြို့နယ်ရှိဗုဒ္ဓဘာသာဆိုင်ရာအဆောက်အဦများ နှင့်သာသနာဝင်ပုဂ္ဂိုလ်များဆိုင်ရာ အချက်အလက်များအား အောက်ပါ အတိုင်း ဖော်ပြအပ်ပါသည်-

(က) သာသနိကအဆောက်အဦများ

စဉ်	မြို့နယ်/ မြို့	ဘုရား	စေတီ	ပုထိုး	ဘုန်းကြီး ကျောင်း	သီလ ရှင်ကျောင်း	ဓမ္မာရုံ
၁	နတ်မောက်	၇၂၅	၅၈၅	-	၃၂၅	၁	၁၈၇
	မြို့နယ်ချုပ်	၇၂၅	၅၈၅	-	၃၂၅	၁	၁၈၇

(ခ) ရဟန်းသံဃာနှင့်သီလရှင်များ

စဉ်	မြို့နယ်/ မြို့	ရဟန်း	သာမဏေ	သီလရှင်
၁	နတ်မောက်	၉၄၈	၁၇၁၅	၄၈
	မြို့နယ်ချုပ်	၉၄၈	၁၇၁၅	၄၈

(ဂ) ထင်ရှားသည့်ဘုရား၊စေတီနှင့်ပုထိုးများ

စဉ်	မြို့နယ်/ မြို့	ဘုရား၊စေတီ၊ပုထိုးအမည်	တည်နေရာ
၁	နတ်မောက်	စိန်ဘုရား	တောင်ထောင့်ကျေးရွာ
၂		လောကမှန်ဂူ	မြို့မကွက်သစ်
၃		ဆုတောင်းပြည့်	မြို့မကွက်သစ်
၄		ဗုဒ္ဓမြတ်စွယ်တော်	ညောင်ကျွန်းကျေးရွာ
၅		ရွှေနတ်ကယ်တောင်	သရက်ချောင်းကျေးရွာ

(ဃ) ထင်ရှားသည့်ဘုန်းတော်ကြီးကျောင်းများ

စဉ်	မြို့နယ်/ မြို့	ဘုန်းကြီးကျောင်း အမည်	ဆရာတော်ဘွဲ့	တည်နေရာ
-----	--------------------	-----------------------	-------------	---------

ကန့်သတ်

ကန့်သတ်

၁၁၂

	မြို့		အမည်	
၁	နတ်မောက်	ဒီပင်္ကရာစာသင်တိုက်	ဦးယုဇန	အောင်ဆန်း
၂		ဖျောက်ဆိပ်ပင်စာသင်တိုက်	ဦးအဂ္ဂဝံသ	ဘုန်းတော်ပြည့်
၃		ဘုရားကြီးကျောင်းတိုက်	ဦးဥပ္ပလ	မြို့မကွက်သစ်

အခြားဘာသာရေးအဆောက်အဦများ

၅၄။ နတ်မောက်မြို့နယ်ရှိ အခြားဘာသာရေးအဆောက်အဦများနှင့် ဆိုင်သော အချက်အလက်များမှာ အောက်ပါအတိုင်း ဖြစ်ပါသည်-

စဉ်	မြို့နယ်/ မြို့	ခရစ်ယာန်		အစ္စလာမ်		ဟိန္ဒူ ဘုရားကျောင်း		တရုတ် ဘုရားကျောင်း	
		မြို့	ကျေး လက်	မြို့	ကျေး လက်	မြို့	ကျေး လက်	မြို့	ကျေး လက်
၁	နတ် မောက်	-	-	-	-	-	-	-	-
	မြို့နယ်ချုပ်	-	-	-	-	-	-	-	-

သမိုင်းဝင်ထင်ရှားသော အဆောက်အဦနှင့်နေရာများ

၅၅။ နတ်မောက် မြို့နယ်ရှိသော သမိုင်းဝင်ထင်ရှားသော အဆောက်အဦနှင့် နေရာများမှာ အောက်ပါအတိုင်း ဖြစ်ပါသည်-

စဉ်	မြို့နယ်/ မြို့	သမိုင်းဝင် အဆောက် အဦ	တည်နေရာ	ယဉ်ကျေးမှု ဇုန်အမည်	တည် နေရာ
၁	နတ်မောက်	ဗိုလ်ချုပ်နေအိမ်ပြ တိုက်	အောင်ဆန်း	-	-

အခန်း(၉)

ဒေသဖွံ့ဖြိုးရေးဆိုင်ရာအချက်အလက်များ

ဒေသဖွံ့ဖြိုးရေးလုပ်ငန်းများ ဆောင်ရွက်နိုင်မှုအခြေအနေ

ကန့်သတ်

၁၁၃

၅၆။ နတ်မောက် မြို့နယ်၏ဒေသဖွံ့ဖြိုးရေးလုပ်ငန်းများ ဆောင်ရွက်မှု အခြေ အနေမှာ အောက်ပါအတိုင်းဖြစ်ပါသည်-

(က) ကျေးလက်ဒေသဖွံ့ဖြိုးတိုးတက်ရေးဦးစီးဌာနနှင့်ကျေးလက် လမ်းဦးစီးဌာနများမှ ဆောင်ရွက်သည့်လုပ်ငန်းများ

(၁) မြို့- ကျေးလက်၊ ကျေးရွာချင်းဆက်လမ်းများ

စဉ်	လမ်းအရေအတွက်	အရှည် (မိုင်-ဖာလုံ)	အမျိုးအစား									
			ကတ္တရာ		ကျောက်ချော		မြေသား		ဂဝံ		ကွန်ကရစ်	
			အရေအတွက်	မိုင်/ဖာလုံ	အရေအတွက်	မိုင်/ဖာလုံ	အရေအတွက်	မိုင်/ဖာလုံ	အရေအတွက်	မိုင်/ဖာလုံ	အရေအတွက်	မိုင်/ဖာလုံ
၁	၄	၄/၃မိုင်	၁	၁/၇မိုင်	၃	၂/၄	-	-	-	-	-	-
ပေါင်း	၄	၄/၃မိုင်	၁	၁/၇မိုင်	၃	၂/၄	-	-	-	-	-	-

(၂) တံတားများ

စဉ်	တံတားအမည်	အရှည် (ပေ)	အမျိုးအစား	ဆောက်လုပ်မှုပုံစံ		ကုန်ကျငွေ
				အသစ်	ပြင်ထိန်း	
၁	Box Culvert	၈	ကျောက်ကြီးစီ	၃၀	-	၁၈၈.၅၀၀၀၀
၂	ရေကျော်	၁၄၀	ကွန်ကရစ်	၂	-	၄၆၂.၀၀၀၀၀
၃	တံတား	၄၀	ကွန်ကရစ်	၂	-	၅၆၃.၃၂၀၀၀
၄	Submersible	၃၀၀	Bore Pile	၁	-	၆၄၇၅.၀၀၀၀၀

ကန့်သတ်

ကန့်သတ်

၁၁၄

	Bridge					
စုစုပေါင်း	၄၉၅	-	၃၅	-	၇၆၈၈.၈၂၀၀၀	

(၃) သောက်သုံးရေရရှိရေးလုပ်ငန်း

စဉ်	လုပ်ငန်းတည်နေရာ	လုပ်ငန်းအမျိုးအစားနှင့်အတိုင်းအတာ						အကျိုး ပြု အိမ်ခြေ
		ရေ ကန်	ရေ တွင်း	အဝီစိ တွင်း	လျှို ပိတ်	မြစ် ရေ	အ ခြား	
၁	ကျွန်းဖိုစမ်း	-	-	၁	-	-	-	၁၄၆
၂	သမုန်းပင်(ရ)ကျေးရွာ	၁	-	-	-	-	-	၁၂၀
၃	ချောင်းနက်ကျေးရွာ	၁	-	-	-	-	-	၁၅၀
စုစုပေါင်း		၂	-	၁	-	-	-	၄၁၆

(၄) လျှပ်စစ်မီးလင်းရေးလုပ်ငန်း

နတ်မောက်မြို့နယ်အတွင်း လျှပ်စစ်မီးလင်းရေး
လုပ်ငန်းဆောင်ရွက်မှုမရှိကြောင်း တင်ပြအပ်
ပါသည်။

(၅) မြစ်မီးရောင်ကျေးရွာစီမံကိန်းလုပ်ငန်း

စဉ်	ကျေးရွာအမည်	အိမ်ခြေ	အိမ်ထောင်စု	ခွင့်ပြုငွေ
-----	-------------	---------	-------------	-------------

ကန့်သတ်

ကန့်သတ်

၁၁၅

				ကျပ်(သိန်း)
၁	ဘော်အိုင်	၁၃၀	၁၃၅	၃၀၀
၂	အင်းကုန်း(တ)	၂၃၁	၂၃၁	၃၀၀
၃	အင်းကုန်း(မ)	၁၂၁	၁၂၁	၃၀၀
၄	ဘုန်းတော်ပြည့်	၄၅၄	၄၇၂	၃၀၀
၅	စရံအိုင်	၁၄၃	၁၂၈	၃၀၀
၆	ဝက်ချုပ်	၄၅၈	၄၇၂	၃၀၀
၇	န/ဖန်ကုန်း	၂၅၀	၂၅၀	၃၀၀
၈	နဘူးကွဲ	၁၆၀	၁၆၈	၃၀၀
၉	သက်ရင်းတော	၂၅၉	၂၅၉	၃၀၀
၁၀	ပ/ကျားထူး	၂၈၂	၂၉၀	၃၀၀
၁၁	ကြူအိုင်	၁၃၂	၁၃၂	၃၀၀
၁၂	သမုန်းပင်(ရ)	၁၂၀	၁၂၀	၃၀၀
၁၃	သမုန်းပင်(န)	၁၂၀	၁၂၀	၃၀၀
၁၄	မျက်ရဲကန်	၂၁၃	၂၂၁	၃၀၀
၁၅	ရွှေကွေ့	၁၄၈	၁၆၃	၃၀၀

ကန့်သတ်

ကန့်သတ်

၁၁၆

၁၆	စည်သာ	၂၅၃	၂၆၉	၃၀၀
၁၇	ဝွေးကုန်း	၂၅၉	၂၃၇	၃၀၀
၁၈	အုတ်ဖို	၁၁၃	၁၁၄	၃၀၀
၁၉	ကျောင်းကုန်း	၁၈၀	၁၈၀	၃၀၀
၂၀	န-ကျားထူး	၂၉၅	၃၂၁	၃၀၀
၂၁	ဆင်သေကန်	၃၁၄	၃၂၁	၃၀၀
၂၂	ဈေးသာ	၁၈၃	၁၈၃	၃၀၀
၂၃	ဝွေးပင်	၄၀၁	၅၀၀	၃၀၀
၂၄	ကျောက်ပုံ	၁၇၀	၁၉၀	၃၀၀
၂၅	ဆီဆုံကုန်း	၁၇၀	၁၇၀	၃၀၀
၂၆	တောင်ထောင့်	၃၁၀	၃၁၀	၃၀၀
၂၇	ပိတ်ချင်းတော	၁၇၀	၁၆၇	၃၀၀
၂၈	လင်းကတိုး	၁၇၀	၁၇၈	၃၀၀
၂၉	ဘူးပင်တဲ	၁၉၂	၁၉၂	၃၀၀
၃၀	ဥသျှစ်မျှောင်	၁၇၇	၁၇၇	၃၀၀
၃၁	ကန်သာ	၁၆၂	၂၂၁	၃၀၀
၃၂	နလက်ခုပ်ပင်	၄၆၃	၄၆၃	၃၀၀
၃၃	စခန်းမ	၁၅၀	၁၅၀	၃၀၀

ကန့်သတ်

ကန့်သတ်

၁၁၇

၃၄	မယ်ဇလီပင်	၁၉၇	၁၉၇	၃၀၀
၃၅	သာယာအေး	၉၈	၁၀၉	၃၀၀
၃၆	ထန်းပင်ချိုင်း	၁၃၅	၁၃၆	၃၀၀
၃၇	မရိုးတော	၁၅၆	၁၅၇	၃၀၀
၃၈	ထုံးပေါက်ချိုင်း	၄၁၄	၄၀၇	၃၀၀
၃၉	ကုန်းဇောင်း	၃၈၉	၃၈၇	၃၀၀
၄၀	ချောင်းနက်	၁၅၀	၁၅၀	၃၀၀
၄၁	အိုင်ဇောက်	၁၇၈	၁၇၈	၂၀၀
၄၂	တယ်ထပ်	၃၉	၃၉	၁၀၀
မြို့နယ်ချုပ်		၉၁၀၉	၉၃၈၅	၁၂၃၀၀

(၆) ကျေးလက်အိမ်ယာဖွံ့ဖြိုးရေးလုပ်ငန်း

နတ်မောက်မြို့နယ်အတွင်း ကျေးလက်အိမ်ယာ
ဖွံ့ဖြိုးရေးလုပ်ငန်းများ မရှိပါ။

(၇) ကျေးလက်အိမ်သာလုပ်ငန်း

နတ်မောက်မြို့နယ်အတွင်း ကျေးလက်အိမ်သာ
လုပ်ငန်းများ မရှိပါ။

ကန့်သတ်

၁၁၈

(ခ) အစိုးရနှင့်ပြည်သူ့ဆောင်ရွက်သည့် ဒေသဖွံ့ဖြိုးရေးလုပ်ငန်းများ

ကျပ်(သန်း)

စဉ်	လုပ်ငန်း အမည်	အရွယ် အစား / အရှည်(ပေ)	ကုန်ကျငွေ			ပြီးစီး ရက်
			အစိုးရ	ပြည်သူ	ပေါင်း	
၁	ဂါလံ(၂၄၀၀)ဆံ့ရေစင်တည် ဆောက်ခြင်းရေတင်ပန့် တပ်ဆင်ခြင်းလုပ်ငန်း (ဘူးပင်တဲ)	၆၀၀'x၁၄'x ၀'.၆"	၁၀	၄.၁၃	၁၄.၁၃၀	၂၁.၁.၂၀၂၂
၂	စက်ရေတွင်းဆိုလာ တပ်ဆင်ခြင်းလုပ်ငန်း (ရွေးကန်(မ))	7630 W	၁၀.၀၀	၅.၇၅၀	၁၅.၇၅၀	၂၃.၁၁.၂၀၂၂
၃	ကျေးရွာတွင်းကွန်ကရစ် လမ်းခင်းခြင်း(သာယာအေး)	၅၂၀' x၁၂' x၆"	၁၀.၀၀	၁.၀၇၅	၁၁.၀၇၅	၂၃.၁၁.၂၀၂၂

ကန့်သတ်

ကန့်သတ်
၁၁၉

စဉ်	လုပ်ငန်း အမည်	အရွယ် အစား / အရှည်(ပေ)	ကုန်ကျငွေ			ငြီးစီး ရက်
			အစိုးရ	ပြည်သူ	ပေါင်း	
၄	ကျေးရွာတွင်းကွန်ကရစ် လမ်းခင်းခြင်း(တဲကြီး)	၅၂၀' x၁၂' x၆''	၁၀.၀၀	၁.၀၇၅	၁၁.၀၇၅	၂၇-၁၁-၂၀၂၂
၅	ကျေးရွာတွင်းကွန်ကရစ် လမ်းခင်းခြင်း(ငွေ့ချောင်း)	၅၂၀' x၁၂' x၆''	၁၀.၀၀	၁.၀၇၅	၁၁.၀၇၅	၂၃-၁၁-၂၀၂၂
၆	ကျေးရွာတွင်းကွန်ကရစ် လမ်းခင်းခြင်း(ကျောက်တဲ)	၅၂၀' x၁၂' x၆''	၁၀.၀၀	၁.၀၇၅	၁၁.၀၇၅	-
၇	ကျေးရွာတွင်းကွန်ကရစ်လမ်း ခင်းခြင်း(ဖန်းခါးစမ်း)	၅၂၀' x၁၂' x၆''	၁၀.၀၀	၁.၀၇၅	၁၁.၀၇၅	၂၃-၁၁-၂၀၂၂
၈	ကျေးရွာတွင်းကွန်ကရစ် လမ်းခင်းခြင်း(ရေငံ)	၅၂၀' x၁၂' x၆''	၁၀.၀၀	၁.၀၇၅	၁၁.၀၇၅	၂၃-၁၁-၂၀၂၂

ကန့်သတ်
၁၂၀

စဉ်	လုပ်ငန်း အမည်	အရွယ် အစား / အရှည်(ပေ)	ကုန်ကျငွေ			ငြီးစီး ရက်
			အစိုးရ	ပြည်သူ	ပေါင်း	
၉	ကျေးရွာတွင်းကွန်ကရစ် လမ်းခင်းခြင်း(မျက်ရဲကန်)	၅၂၀' x၁၂' x၆''	၁၀.၀၀	၁.၀၇၅	၁၁.၀၇၅	၂၇-၁၁-၂၀၂၂
၁၀	ကျေးရွာတွင်းကွန်ကရစ် လမ်းခင်းခြင်း(မြင်းတဲကြီး (တ))	၅၂၀' x၁၂' x၆''	၁၀.၀၀	၁.၀၇၅	၁၁.၀၇၅	
၁၁	ကျေးရွာတွင်းကွန်ကရစ် လမ်းခင်းခြင်း(ရေထွက်)	၅၂၀' x၁၂' x၆''	၁၀.၀၀	၁.၀၇၅	၁၁.၀၇၅	
စုစုပေါင်း			၁၁၀.၀၀	၁၆.၀၂၅	၁၂၆.၀၂၅	

ကန့်သတ်

၁၂၁

ဆင်းရဲမှုနှုန်း

၅၇။ နတ်မောက်မြို့နယ်ဆင်းရဲမှုနှုန်းမှာ အောက်ပါအတိုင်း ဖြစ်ပါသည်-

စဉ်	မြို့နယ်/မြို့	မြို့နယ်လူဦးရေ	ဆင်းရဲသူဦးရေ	ဆင်းရဲမှုနှုန်း
၁	မြို့နယ်	၂၄၇၃၃၈	၆၂၆၆၈	၂၅.၃၄%
	မြို့နယ်ချုပ်	၂၄၇၃၃၈	၆၂၆၆၈	၂၅.၃၄%

မြို့ပြစီမံကိန်း (Town Plan)နှစ်(၃၀)အတွက် မြေအသုံးချမှုဆိုင်ရာ လျာထားချက်

၅၈။ မြို့ပြစီမံကိန်း (Town Plan) နှစ်(၃၀)အတွက် မြေအသုံးချမှုဆိုင်ရာ လျာထားချက်မှာ အောက်ပါအတိုင်းဖြစ်ပါသည်-

စဉ်	မြို့နယ်	လျာထား မြေဧကပေါင်း	လျာထားမည့် မြေဧကပေါင်း	မှတ်ချက်
၁	နတ်မောက်	၈၀.၂၄	၁၃၀	
	မြို့နယ်ချုပ်	၈၀.၂၄	၁၃၀	

အခန်း(၁၀)

အထွေထွေ

ကန့်သတ်

ကန့်သတ်

၁၂၂

၅၉။ အခြားတင်ပြလိုသောအချက်များ မရှိပါ။

နိဂုံး

၆၀။ နတ်မောက်မြို့နယ်၏ ဒေသဆိုင်ရာအချက်အလက်များကို ဌာနဆိုင်ရာများမှပေးပို့သော အချက်အလက်များ၊ ဒေသဆိုင်ရာ အချက်အလက်စာစောင်များ၊ မှတ်တမ်းများအပေါ်တွင် အခြေခံလျက် အကျဉ်းချုံးပြုစုထားခြင်းဖြစ်ပါသည်။ ဒေသဆိုင်ရာအချက်အလက်များ အား မှတ်တမ်းတင်စုစည်းတင်ပြခြင်းအားဖြင့် နတ်မောက်မြို့နယ် တစ်ခုလုံး၏ အချက်အလက်နှင့် ဖွံ့ဖြိုးတိုးတက်မှု အခြေအနေများကို လေ့လာသိရှိနိုင်ပြီး မိမိတို့၏လုပ်ငန်းများကို အထောက်အကူပြုမည် ဖြစ်ကြောင်း တင်ပြအပ်ပါသည်။

မြို့နယ်အုပ်ချုပ်ရေးမှူး

မြို့နယ်အထွေထွေအုပ်ချုပ်ရေးဦးစီးဌာန

နတ်မောက်မြို့နယ်

ရက်စွဲ၊ ၂၀၂၃ ခုနှစ်၊ ဧပြီလ()ရက်

ကန့်သတ်

၁၂၃

ကန့်သတ်

ကန့်သတ်

၁၂၄

ကန့်သတ်