

ကန့်သတ်

မကွေးတိုင်းဒေသကြီး

သရက်ခရိုင်

မြို့နယ်အထွေထွေအုပ်ချုပ်ရေးဦးစီးဌာန

ကံမမြို့နယ်

ဒေသဆိုင်ရာအချက်အလက်များ

ရက်စွဲ၊ ၂၀၂၃ ခုနှစ်၊ စက်တင်ဘာလ( ) ရက်

ကန့်သတ်

မာတိကာ

စဉ်	အကြောင်းအရာ	စာမျက်နှာ	
		မှ	ထိ
	မြေပုံ		
	အခန်း(၁) နိဒါန်း နှင့် ဒေသသမိုင်း		
၁။	နိဒါန်း	၁	၁
၂။	ဒေသသမိုင်းအကျဉ်း	၂	၂
	အခန်း(၂) ပထဝီဝင်အနေအထား		
၃။	တည်နေရာနှင့် အကျယ်အဝန်း	၂	၂
၄။	နယ်နိမိတ်	၃	၃
၅။	မြေမျက်နှာသွင်ပြင်	၃	၃
၆။	ရေဆင်း	၄	၄
၇။	ပင်လယ်ရေမျက်နှာပြင်အထက်အမြင့်	၄	၄
	အခန်း(၃) ရာသီဥတုနှင့်သဘာဝပတ်ဝန်းကျင်		
၈။	ရာသီဥတု	၄	၅
၉။	သဘာဝပေါက်ပင်များ	၅	၅
၁၀။	တောရိုင်းတိရစ္ဆာန်များ	၅	၆
၁၁။	သဘာဝပတ်ဝန်းကျင်လက်ရှိအခြေအနေ	၆	၆
၁၂။	သဘာဝပတ်ဝန်းကျင်ထိန်းသိမ်းရေးလုပ်ငန်းများ	၇	၇
၁၃။	သဘာဝဘေးအန္တရာယ်ကျရောက်မှု	၈	၈

စဉ်	အကြောင်းအရာ	စာမျက်နှာ	
		မှ	ထိ
	<b>အခန်း(၄)</b> <b>လူဦးရေဆိုင်ရာအချက်အလက်များ</b>		
၁၄။	နေထိုင်သည့်တိုင်းရင်းသားလူမျိုးစုများ	၉	၉
၁၅။	အိမ်ခြေ ၊ အိမ်ထောင်စုနှင့်လူဦးရေ (က) အိမ်ခြေ/ အိမ်ထောင်စု (ခ) လူဦးရေ	၁၀	၁၀
၁၆။	လူဦးရေတိုးနှုန်းနှင့် ကျား/ မ အချိုး (က)လူဦးရေတိုးနှုန်းနှင့်ကျား/မ အချိုး (ခ) မွေးဖွား၊ သေဆုံး၊ ပြောင်းဝင်၊ ပြောင်းထွက်လူဦးရေ	၁၁	၁၁
၁၇။	ကိုးကွယ်သည့်ဘာသာအလိုက် လူဦးရေ	၁၁	၁၁
၁၈။	နိုင်ငံခြားသားများနေထိုင်မှု	၁၂	၁၂
	<b>အခန်း(၅)</b> <b>အုပ်ချုပ်ရေးဆိုင်ရာအချက်အလက်များ</b>		
၁၉။	အုပ်ချုပ်ရေးနယ်မြေဖွဲ့စည်းမှု	၁၂	၁၂
၂၀။	<b>ရွေးကောက်ပွဲဆိုင်ရာကိစ္စရပ်များ</b> (က) မြို့နယ်ရွေးကောက်ပွဲကော်မရှင်အဖွဲ့ခွဲဝင်စာရင်း (ခ) ဆန္ဒမဲပေးပိုင်ခွင့်ရှိသူဦးရေ (ဂ) နိုင်ငံရေးပါတီများ (ဃ) ရွေးချယ်ခံရသော လွှတ်တော်ကိုယ်စားလှယ်များ	၁၃	၁၄

စဉ်	အကြောင်းအရာ	စာမျက်နှာ	
		မှ	ထိ
	အခန်း(၆) စီးပွားရေးဆိုင်ရာ အချက်အလက်များ		
၂၁။	စီးပွားရေးဆိုင်ရာ ခြုံငုံသုံးသပ်ချက်	၁၅	၁၅
၂၂။	မြေအသုံးချမှု	၁၆	၁၆
၂၃။	ဆည်မြောင်းတာဝန်များနှင့်ဆည်ရေသောက်ရိယာ (က) ကိုယ့်အားကိုယ်ကိုးဆည်/ကန်/တမံများ (ခ) မြစ်ရေတင်စီမံကိန်းများ (ဂ) တာဝန်များ/ ရေထိန်းတံခါးများ	၁၇	၁၈
၂၄။	စိုက်ပျိုးရေးလုပ်ငန်းများ (က) အဓိကသီးနှံ (၁၀) မျိုး စိုက်ပျိုးထုတ်လုပ်မှု (ခ) နှစ်ရှည်သီးနှံစိုက်ပျိုးမှုအခြေအနေ (ဂ) အခြားဈေးကွက်ဝင်သီးနှံများစိုက်ပျိုးထုတ်လုပ်မှု (ဃ) လယ်ယာသုံးစက်ကိရိယာ သုံးစွဲမှုအခြေအနေ (င) လယ်ယာသုံးထယ်၊ ထွန်နှင့် ကျွဲနွားကောင်ရေ (စ) ဒေသတွင်းဆန်ဖူလုံမှုရာခိုင်နှုန်း (ဆ) ဒေသတွင်း ဆီဖူလုံမှုရာခိုင်နှုန်း	၁၉	၂၂
၂၅။	မွေးမြူရေးလုပ်ငန်းများ (က) မွေးမြူရေးဇုန်များ (ခ) မြို့နယ်မွေးမြူရေး (ကောင်ရေ) (ဂ) မြို့နယ်အသားထုတ်လုပ်မှု (ပိဿာ) (ဃ) မြို့နယ် ကြက်/ဘဲ/ငှက် ထုတ်လုပ်မှု (လုံး) (င) မြို့နယ်နို့ထွက်ပစ္စည်းထုတ်လုပ်မှု	၂၃	၂၄

စဉ်	အကြောင်းအရာ	စာမျက်နှာ	
		မှ	ထိ
	( စ ) မြို့နယ် ငါး၊ ပုစွန် မွေးမြူမှုအခြေအနေ (ဆ) ရေချိုရေငန်ငါးဖမ်းလုပ်ငန်းမှ အသားထုတ်လုပ်မှု (တန်)		
၂၆။	<b>စက်မှုလက်မှုလုပ်ငန်း</b> (က) စက်မှုဇုန်များ ( ခ ) မြို့နယ်ရှိစက်ရုံများ ( ဂ ) မြို့နယ်ရှိအလုပ်ရုံများ (ဃ) အိမ်တွင်းစက်မှုလက်မှုလုပ်ငန်းများ	၂၄	၂၅
၂၇။	<b>သစ်တောလုပ်ငန်းဆောင်ရွက်မှုအခြေအနေ</b> (က) သစ်တောများ ( ခ ) စီးပွားဖြစ်သစ်တောစိုက်ခင်း ( ဂ ) သစ်ထုတ်လုပ်မှု (ဃ) သစ်တောထွက်ပစ္စည်းများ	၂၅	၂၆
၂၈။	<b>တွင်းထွက်ပစ္စည်းထုတ်လုပ်မှုလုပ်ငန်း</b> (က) ဓါတ်သတ္တုတူးဖော်ထုတ်လုပ်မှု ( ခ ) ကျောက်မျက်တူးဖော်ထုတ်လုပ်မှု	၂၇	၂၇
၂၉။	<b>စွမ်းအင်နှင့်လျှပ်စစ်ကဏ္ဍ</b> (က) ဓာတ်ဆီ/ဒီဇယ် အရောင်းဆိုင်များ ( ခ ) သဘာဝဓါတ်ငွေ့အရောင်းဆိုင်များ	၂၇	၂၈

စဉ်	အကြောင်းအရာ	စာမျက်နှာ	
		မှ	ထိ
၃၀။	ပို့ဆောင်ရေးနှင့်လမ်းပန်းဆက်သွယ်ရေးလုပ်ငန်း (က) လေကြောင်းလမ်း (ခ) ရေကြောင်းလမ်း (ဂ) ရထားလမ်းနှင့် ဘူတာရုံများ (ဃ) ကားဂိတ်များ	၂၈	၂၉
၃၁။	လမ်းဦးစီးဌာနနှင့် တံတားဦးစီးဌာနများမှ ဆောင်ရွက်သည့် လုပ်ငန်းများ (က) ကားလမ်းများ (ခ) မြို့နယ်ချင်းဆက်လမ်းများ (ဂ) တံတားများ(ပေ ၁၈၀ အထက်/အောက်) (ဃ) လမ်း၊ တံတားသုံးစက်ကိရိယာများ (င) လမ်း၊ တံတား အသုံးပြုခကောက်ခံသည့်လုပ်ငန်း	၃၀	၃၃
၃၂။	ဟိုတယ်နှင့်ခရီးသွားလုပ်ငန်း (က) ဟိုတယ်၊ မိုတယ်၊ အင်း၊ တည်းခိုခန်း (ခ) ကမ်းခြေနှင့် အပမ်းဖြေနေရာများ	၃၄	၃၄
၃၃။	သမဝါယမအသင်းများ	၃၄	၃၄
၃၄။	စီးပွားရေးဆိုင်ရာ အခြေခံအဆောက်အဦများ (က) ကုမ္ပဏီ၊ ကုန်စည်ဒိုင်၊ ပွဲရုံ၊ ဈေးနှင့်ကုန်တိုက်များ (ခ) ဘဏ်များ (ဂ) စတိုးဆိုင်နှင့်အရောင်းဆိုင်များ	၃၅	၃၆
၃၅။	စည်ပင်သာယာရေးလုပ်ငန်းများ (က) ဈေးလုပ်ငန်း	၃၇	၃၈

စဉ်	အကြောင်းအရာ	စာမျက်နှာ	
		မှ	ထိ
	( ခ ) သောက်သုံးရေရရှိရေးလုပ်ငန်း ( ဂ ) သန့်ရှင်းရေးလုပ်ငန်း ( ဃ ) လမ်းတံတားလုပ်ငန်း		
၃၆။	ပုံနှိပ်လုပ်ငန်းနှင့် မီဒီယာလုပ်ငန်းများ (က) ပုံနှိပ်လုပ်ငန်းနှင့် တေးသံသွင်း၊ ဗွီဒီယို ( ခ ) မီဒီယာလုပ်ငန်းများ	၃၈	၃၉
၃၇။	ပြည်တွင်း အသားတင်ထုတ်လုပ်မှုနှင့်ဝန်ဆောင်မှုတန်ဖိုး	၄၀	၄၀
၃၈။	လူတစ်ဦးချင်းဝင်ငွေ	၄၀	၄၀
၃၉။	အသက်မွေးဝမ်းကြောင်းလုပ်ငန်းအလိုက် အလုပ်လုပ်သူ ဦးရေ	၄၁	၄၁
၄၀။	အလုပ်လုပ်နိုင်သူဦးရေနှင့် အလုပ်လက်မဲ့ဦးရေ	၄၁	၄၁
	<b>အခန်း (၇)</b> <b>လူမှုရေးဆိုင်ရာ အချက်အလက်များ</b>		
၄၁။	ပညာရေးကဏ္ဍ (က) အဆင့်မြင့်ပညာ ( ခ ) အခြေခံပညာ ( ဂ ) မူလတန်းကြိုကျောင်း (ဃ) ဘုန်းတော်ကြီးသင်ပညာရေးကျောင်း	၄၁	၄၇

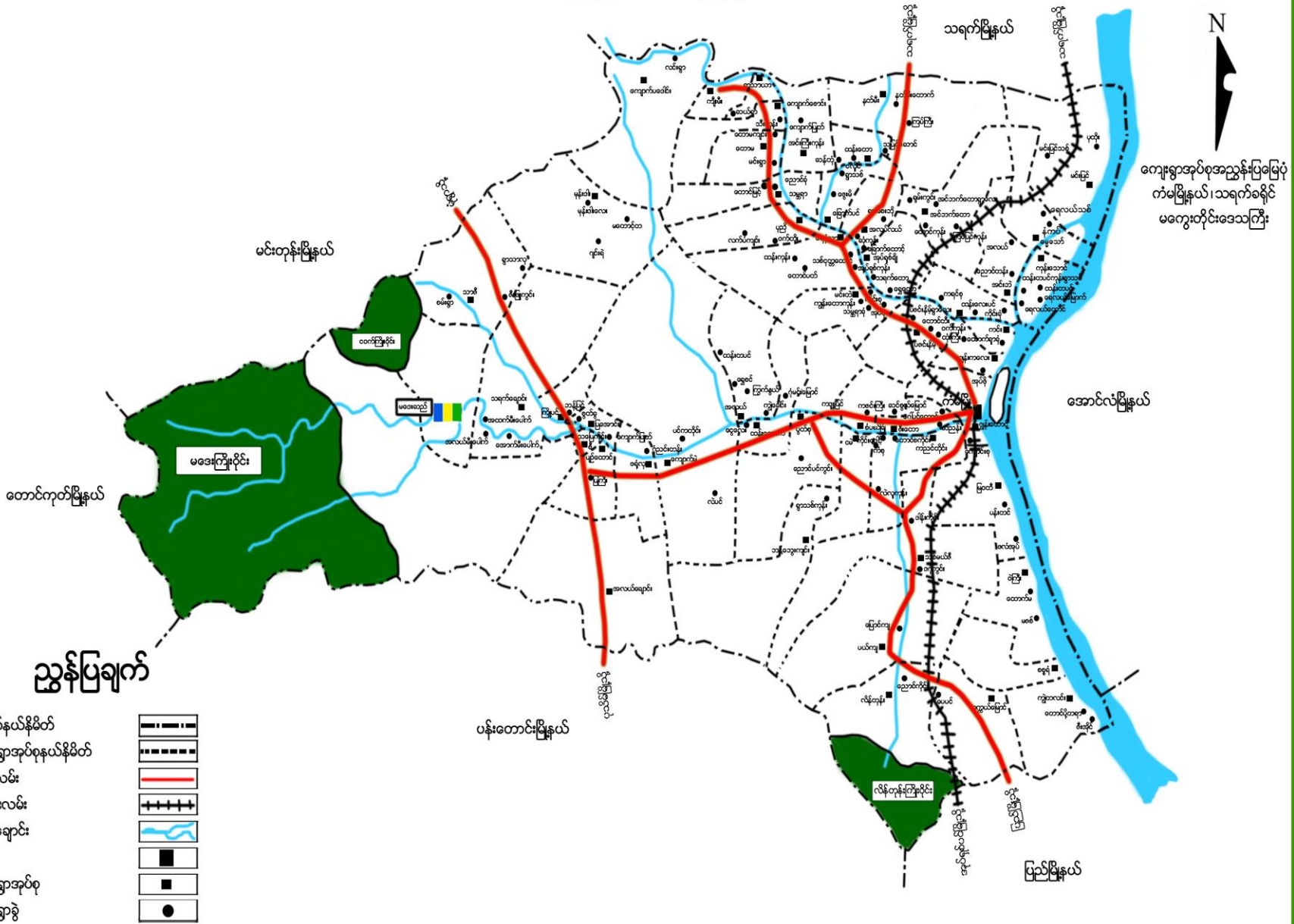
စဉ်	အကြောင်းအရာ	စာမျက်နှာ	
		မှ	ထိ
	( င ) ကျောင်းနေအရွယ်ကလေးများကျောင်းအပ်နှံမှု ( စ ) တက္ကသိုလ်ဝင်တန်းအောင်မြင်မှု (ဆ) စာတတ်မြောက်မှု ရာခိုင်နှုန်း ( ဇ ) သင်ကြားမှု သင်ယူမှုအထောက်အကူပြု စာသင်ခန်းများဖွင့်လှစ်နိုင်မှု ( ဈ ) စာကြည့်တိုက်များ ဖွင့်လှစ်နိုင်မှု		
၄၂။	ကျန်းမာရေးကဏ္ဍ (က) ဆေးရုံများ ( ခ ) ဆေးပေးခန်းများ ( ဂ ) ကျေးလက်ကျန်းမာရေးဌာန/ဌာနခွဲ (ဃ) ကျန်းမာရေးစောင့်ရှောက်မှု ( င ) ဒေသတွင်း အများဆုံးဖြစ်တတ်သောရောဂါများ ( စ ) HIV/AIDS - ရောဂါ ဖြစ်ပွား/ သေဆုံးဦးရေ (ဆ) ကျန်းမာရေးဆိုင်ရာ အညွှန်းကိန်းများ	၄၈	၅၁
၄၃။	လူမှုရေးအသင်းအဖွဲ့များ (က) INGO ( ခ ) NGO ( ဦးရေ ) ( ဂ ) အသင်းအဖွဲ့များ	၅၁	၅၂
၄၄။	အားကစားနှင့်ပျော်ဖြေရေးလုပ်ငန်းများ	၅၃	၅၃



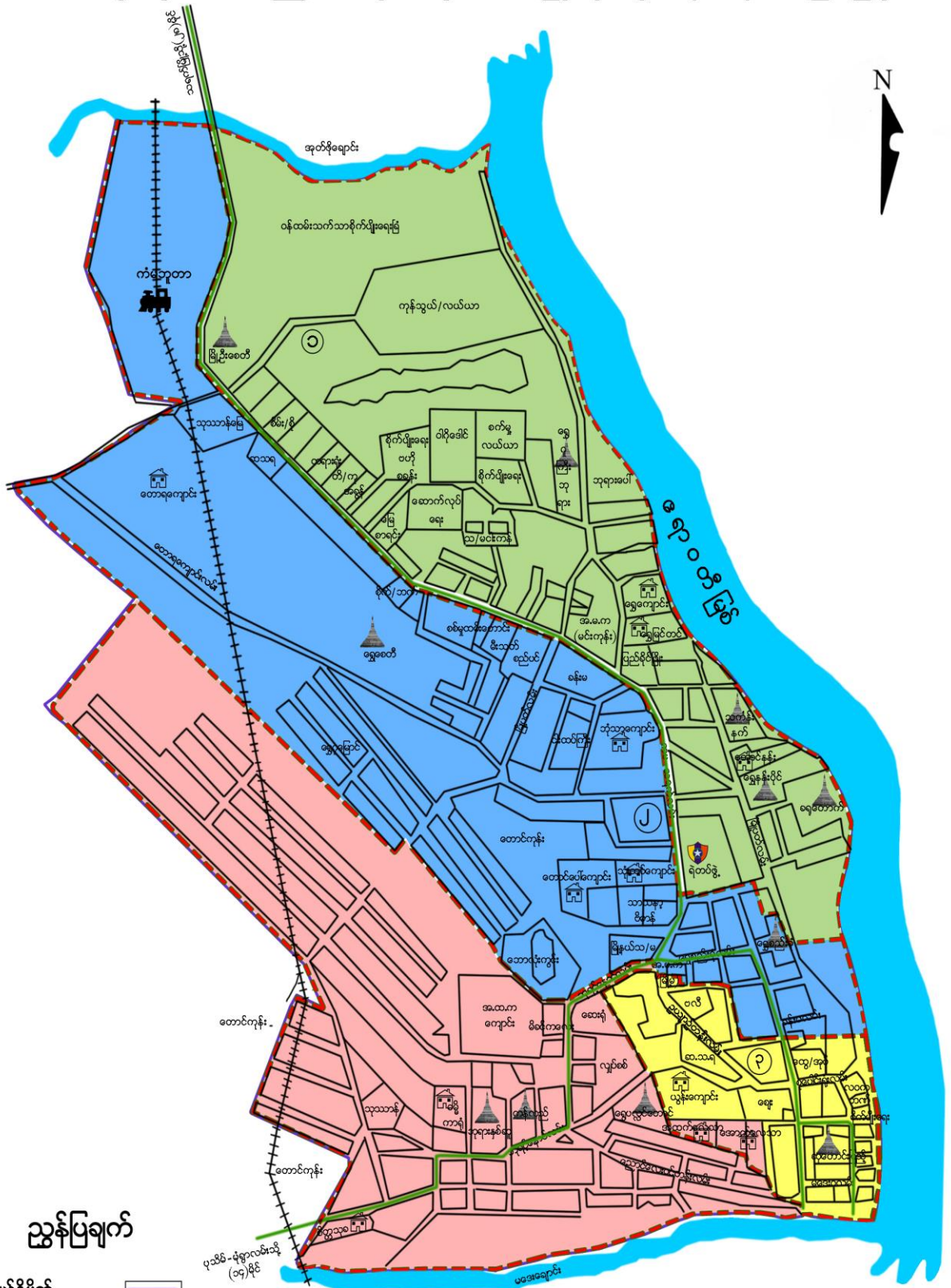
စဉ်	အကြောင်းအရာ	စာမျက်နှာ	
		မှ	ထိ
	<b>အခန်း(၈)</b> ဘာသာရေးဆိုင်ရာအချက်အလက်များ		
၄၅။	ဗုဒ္ဓဘာသာဆိုင်ရာအဆောက်အဦများနှင့်သာသနာဝင်ပုဂ္ဂိုလ်များ ( က ) သာသနိက အဆောက်အဦများ ( ခ ) ရဟန်းသံဃာနှင့် သီလရှင်များ ( ဂ ) ထင်ရှားသည့်ဘုရား၊ စေတီ၊ ပုထိုးများ (ဃ) ထင်ရှားသည့်ဘုန်းတော်ကြီးကျောင်းများ	၅၃	၅၄
၄၆။	အခြားဘာသာရေးအဆောက်အဦများ	၅၅	၅၅
၄၇။	သမိုင်းဝင်ထင်ရှားသောအဆောက်အဦနှင့်နေရာများ	၅၅	၅၅
	<b>အခန်း(၉)</b> ဒေသဖွံ့ဖြိုးရေးဆိုင်ရာအချက်အလက်များ		
၄၈။	ဒေသဖွံ့ဖြိုးရေးလုပ်ငန်းများဆောင်ရွက်နိုင်မှုအခြေအနေ (က) ကျေးလက်ဒေသဖွံ့ဖြိုးတိုးတက်ရေးဦးစီးဌာနနှင့် ကျေးလက်လမ်းဦးစီးဌာနများမှ ဆောင်ရွက်သည့် လုပ်ငန်းများ ( ခ ) အစိုးရနှင့်ပြည်သူ့ဆောင်ရွက်သည့် ဒေသဖွံ့ဖြိုးရေး လုပ်ငန်းများ	၅၆	၅၉

စဉ်	အကြောင်းအရာ	စာမျက်နှာ	
		မှ	ထိ
၄၉။	မြို့ပြစီမံကိန်း(TownPlan)နှစ်(၃၀)အတွက်မြေအသုံးချမှုဆိုင်ရာလျာထားမှု	၆၀	၆၀
	အခန်း(၁၀) အထွေထွေ		
၅၀။	အခြားတင်ပြလိုသောအချက်များ	၆၀	၆၀
၅၁။	နိဂုံး	၆၀	၆၀


# ကံမမြို့နယ်မြေပုံ



# မကွေးတိုင်းဒေသကြီး၊ သရက်ခရိုင်၊ ကံမမြို့၊ ရပ်ကွက်နယ်နိမိတ်ပြမြေပုံ



## ညွှန်ပြချက်

- မြို့နယ်နိမိတ် 
- ရပ်ကွက်အပိုင်းအခြား 
- ဘုရားစေတီ 
- မြစ်/ချောင်း 
- အမှတ်(၁)ရပ်ကွက် 
- အမှတ်(၂)ရပ်ကွက် 
- အမှတ်(၃)ရပ်ကွက် 
- အမှတ်(၄)ရပ်ကွက် 

# ကံမမြို့နယ်ဒေသဆိုင်ရာအချက်အလက်များ

## အခန်း (၁)

### နိဒါန်းနှင့် ဒေသသမိုင်း

#### နိဒါန်း

၁။ အထွေထွေအုပ်ချုပ်ရေးဦးစီးဌာနသည် ပြည်ထဲရေးဝန်ကြီးဌာန အောက်ရှိဌာနဖြစ်ပြီး တရားဥပဒေစိုးမိုးရေးနှင့် ရပ်ရွာအေးချမ်းသာယာရေး၊ နိုင်ငံတော်အစိုးရ၏ မူဝါဒများအကောင်အထည်ဖော်ရေး၊ ကောင်းမွန်သော အုပ်ချုပ်ရေးစနစ်ဖော်ဆောင်ရေးနှင့် ပြည်သူ့ဗဟိုပြုဒေသဖွံ့ဖြိုးရေးလုပ်ငန်း များဆောင်ရွက်ရေးဟူသော ရည်မှန်းချက်တာဝန်များကို အောင်မြင်အောင် ဆောင်ရွက်လျက်ရှိပါသည်။ အထွေထွေအုပ်ချုပ်ရေးဦး စီးဌာနတွင် တာဝန် ထမ်းဆောင်ကြသည့် အဆင့်ဆင့်သောအရာထမ်း၊ အမှုထမ်းများသည် ရုံးချုပ်အဆင့်မှ အောက်ခြေ ရပ်ကွက်/ ကျေးရွာအုပ်စုအဆင့်အထိ အထွေထွေ အုပ်ချုပ်ရေးဦးစီးဌာနရုံးအသီးသီးတွင် တာဝန်ထမ်းဆောင်ကြရပြီး နိုင်ငံတော် အုပ်ချုပ်ရေး ယန္တရားချောမွေ့စွာလည်ပတ်ရေးတွင် ပါဝင်ဆောင်ရွက်ခြင်း၊ ဝန်ကြီးဌာန၏ရည်မှန်းချက်တာဝန်များ၊ အခြားဝန်ကြီးဌာနမှ ပေးအပ်သော တာဝန်များနှင့် ဒေသန္တရအစိုးရအဖွဲ့များမှ ပေးအပ်သော လုပ်ငန်းတာဝန် များကို ကျေပွန်စွာ ထမ်းဆောင်နေကြရသည်ဖြစ်ရာ ဒေသဆိုင်ရာ အချက် အလက်များ ပြုစုထားရှိခြင်းသည် များစွာအရေးပါလာပါသည်။ ဒေသဆိုင်ရာ အချက်အလက်များ ပြုစုခြင်းဖြင့် မိမိတို့၏ လုပ်ငန်းဆောင်ရွက်ရာတွင် အထောက်အကူပြုသကဲ့သို့ အကြီးအကဲများ နယ်မြေသို့ ကွင်းဆင်းရာတွင် နယ်မြေ၏ အချက်အလက်များကို လွယ်ကူစွာ သိရှိနိုင်မည်ဖြစ်ပါသည်။ ဤစာအုပ်သည် ကံမမြို့နယ်၏ ဒေသဆိုင်ရာ အချက်အလက်များ ( ၂၀၂၂ ခုနှစ်၊ ဧပြီလ မှ ၂၀၂၃ ခုနှစ်၊ မတ်လကုန်ထိအခြေအနေ )ကို သက်ဆိုင်ရာ

ဌာနအသီးသီးမှ ပေးပို့သော ကိန်းဂဏန်းများနှင့်အညီ ပြုစုတင်ပြထားခြင်း ဖြစ်ပါသည်။

**ဒေသသမိုင်းအကျဉ်း**

၂။ သက္ကရာဇ် ( ၅၂၈ ) ခုနှစ်တွင် အလောင်းစည်သူမင်းကြီးသည် ဖောင်တော်ဖြင့် ဧရာဝတီမြစ်အတိုင်း စုန်ဆင်းလာရာ ကံမမြို့နယ် နေရာ အနီးတွင် ဖောင်တော်ရပ်တန့်နေသဖြင့် အကြောင်းကို စုံစမ်း၍ ဖောင်တော် အောက်တည့်တည့်ရှိ ဗုဒ္ဓရုပ်ပွားတော်ကို ဖော်ယူပင့်တင်ပြီးလျှင် ဌာပနာကာ စေတီတည်သည်။ ထိုစေတီကို ဘုရားပေါ်ဘုရားဟု ဘွဲ့ချည်၍ မြို့အမည် ကိုလည်း ကံကောင်းထောက်မစွာ ဘုရားရုပ်ပွားတော်ကို ဖူးတွေ့ရသောကြောင့် ကံမမြို့ဟုခေါ်တွင်ခဲ့ပါသည်။ပြည်ထောင်စုမြန်မာနိုင်ငံတော်အစိုးရ၊ ပြည်ထဲရေး နှင့် သာသနာရေးဝန်ကြီးဌာန၊ အထွေထွေအုပ်ချုပ်ရေးဦးစီးဌာန၏ ( ၇-၇-၇၂ ) ရက်စွဲပါအမိန့်ကြော်ငြာစာအမှတ်၊ ၂၅၈ ဖြင့် ရပ်ကွက် (၁၁) ရပ်ကွက်ဖြင့် ဖွဲ့စည်းခဲ့ပါသည်။ (၂၈-၈-၇၃) ရက်နေ့တွင် အမိန့်ကြော်ငြာစာအမှတ်၊ ၅၃၈ ( ပြင်ဆင်ချက် ) ဖြင့် (၄)ရပ်ကွက် ပြုပြင်ဖွဲ့စည်းထားသော မြို့နယ် ဖြစ်ပါသည်။

**အခန်း(၂)**

**ပထဝီဝင် အနေအထား**

**တည်နေရာနှင့်အကျယ်အဝန်း**

၃။ ကံမမြို့နယ်သည် မြန်မာနိုင်ငံအလယ်ပိုင်းတွင်ရှိပြီး မကွေးတိုင်း ဒေသကြီး၏ တောင်ဘက်အစွန်ဆုံးမြို့၊ သရက်ခရိုင်အတွင်း တည်ရှိပါ သည်။ မြောက်လတ္တီတွဒ် ၁၈° - ၄၉' မှ ၂၀° - ၁၂' အကြား၊ အရှေ့ လောင်ဂျီတွဒ် ၄၉° - ၄၀' မှ ၉၅° - ၁၀' အတွင်း ကျရောက်ပြီး ဧရိယာအားဖြင့်

(၂၈၄၉၇၈)ဧက၊ စတုရန်းမိုင်အားဖြင့် (၄၄၅.၂၈)မိုင်ရှိပါသည်။ အရှေ့နှင့် အနောက် (၂၉)မိုင်၊ တောင်နှင့်မြောက် (၂၃)မိုင် ရှိပါသည်။

စဉ်	မြို့နယ် အမည်	မြို့ဧရိယာ စတုရန်းမိုင်	ကျေးရွာအုပ်စု ဧရိယာစတုရန်းမိုင်	မြို့နယ်ဧရိယာ စတုရန်းမိုင်
၁	ကံမ	၀.၉၅	၄၄၄.၃၃	(၄၄၅.၂၈)
မြို့နယ်ချုပ်		၀.၉၅	၄၄၄.၃၃	(၄၄၅.၂၈)

**နယ်နိမိတ်**

၄။ ကံမမြို့နယ်သည် မြောက်ဘက်တွင် သရက်မြို့နယ်နှင့် မင်းတုန်းမြို့နယ်၊ အရှေ့ဘက်တွင် ဧရာဝတီမြစ်၊ အောင်လံမြို့နယ်နှင့် ပြည်မြို့နယ် တောင်ဘက်တွင် ပန်းတောင်းမြို့နယ်၊ အနောက်ဘက်တွင် တောင်ကုတ်မြို့နယ်တို့နှင့် ဆက်စပ်တည်ရှိပါသည်။

**မြေမျက်နှာသွင်ပြင်**

၅။ ကံမမြို့နယ်သည် မြန်မာနိုင်ငံအလယ်ပိုင်း တာရှေ့ချိုင့်ဝှမ်းအတွင်း ကျရောက်တည်ရှိနေသည်။ သို့သော် ကံမမြို့နယ်မှာ အရှေ့ဘက် ဧရာဝတီမြစ်မှ အနောက်ဘက် ရခိုင်ရိုးမ ရေဝေကြောအထိ မိုင် (၃၀) ခန့်မျှ ကျယ်ပြန့်စွာရှိပြီး မြေပြင်မှာ အနောက်ဘက်တောင်တန်းဒေသ (ရခိုင်ရိုးမ) ၏ လက္ခဏာများနှင့် မြစ်ဝှမ်းမြေနိမ့်ဒေသ လက္ခဏာများ ရောယှက်လျက် ရှိပါသည်။ ကံမမြို့နယ်ဧရိယာ၏ (၅) ပုံ (၄)ပုံတွင် တောင်တန်း တောင်ကုန်း များ၊ လှိုင်းတွန့်မျက်နှာပြင်များနှင့် ချိုင့်ဝှမ်းများရှိနေသည်။ ပြန့်ပြူးသောမြေနိမ့်လွင်ပြင်ဟူ၍ ကျယ်ကျယ်ပြန့်ပြန့်မရှိပါ။ ကံမမြို့နယ်၏အရှေ့ဘက်နယ်နိမိတ်တလျှောက် ဧရာဝတီမြစ်မှာ မြောက်မှ

တောင်သို့ စီးဆင်းနေပြီး ယင်းမှ အနောက်ဘက်သို့ မြေပြင် မြင့်တက်သွားသည်။ ကံမမြို့နယ်၏ မြောက်ဘက်တွင် မင်းတုန်းချောင်း၊ တောင်ဘက်တွင် မဒေးချောင်းတို့သည် အနောက်မှအရှေ့သို့ စီးဆင်းကာ ဧရာဝတီမြစ်အတွင်းသို့ စီးဝင်သည်။ ဧရာဝတီမြစ်နှင့် မင်းတုန်းချောင်း၊ မဒေးချောင်းတို့၏ အောက်ပိုင်းဝဲယာ ဝန်းကျင်၌ ပင်လယ်ပြင် အထက်ပေ (၂၅၀) အောက်နိမ့်ပြီး အနောက်ပိုင်း တောင်တန်းများမှာ အများအားဖြင့် ပေ (၂၀၀၀) ကျော် မြင့်ကြသည်။ အမြင့်ဆုံး တောင်ထွတ်များမှာ ပေ (၄၀၀၀) ကျော်ခန့်မြင့်သည်။

**ရေဆင်း**

၆။ ဧရာဝတီမြစ်သည် ကံမမြို့နယ်တွင် သောက်သုံးရေအတွက် အဓိက အားထားရသော မြစ်ဖြစ်သည်။ ယင်းမြစ်သည် ကံမမြို့နယ်၏ အရှေ့ဘက် နယ်နိမိတ်တလျှောက် မြောက်မှတောင်သို့ ဖြတ်သန်းစီးဆင်းသည်။ ကံမမြို့နယ်တွင် အနောက်ဘက်မှ ဧရာဝတီမြစ်အတွင်းသို့ ချောင်းကြီး၊ ချောင်းငယ်များ စီးဝင်လျက်ရှိပြီး ယင်းတို့အနက် မင်းတုန်းချောင်းနှင့် မဒေးချောင်းတို့မှာ ထင်ရှားပြီး ရှည်လျားသောချောင်းကြီးများ ဖြစ်ကြသည်။ ကျန်ရှိသောချောင်းများမှာ ချောင်းငယ်များသာ ဖြစ်ကြသည်။ မင်းတုန်းချောင်း သည် မိုးရာသီတွင် စက်လှေများ သွားလာနိုင်ပြီး နွေရာသီတွင် ချောင်းဝဌ်သာ သွားလာနိုင်ပါသည်။

**ပင်လယ်ရေမျက်နှာပြင်အထက်အမြင့်**

၇။ ကံမမြို့နယ်သည်ပင်လယ်ရေမျက်နှာပြင်အထက်ပေ (၂၀)မှ ( ၃၉၂၉ ) ပေအတွင်း တည်ရှိပါသည်။ ကံမမြို့အနေဖြင့် ပင်လယ်ရေ မျက်နှာပြင်အထက် (၁၃၉.၀၀၄) ပေတွင် တည်ရှိသည်။



၅  
အခန်း(၃)

ရာသီဥတုနှင့် သဘာဝပတ်ဝန်းကျင်

ရာသီဥတု

၈။ ကံမမြို့နယ်သည် မြန်မာနိုင်ငံချိုင့်ဝှမ်းအတွင်း၌ မြစ်ဝကျွန်းပေါ် ဒေသမှ မိုးနည်းရေရှားဒေသသို့ အကူးအပြောင်းအရပ်တွင် တည်ရှိနေရာ အပူချိန်လွန်ကဲပြီး မိုးရေချိန်လျော့နည်းသော ရာသီဥတုကို ခံစားရသည်။ သို့ရာတွင် မိုးနည်းရေရှားဒေသမှာကဲ့သို့ ခြောက်သွေ့မှု အစဉ်ကြီးစိုးနေခြင်း မရှိပေ။ ရံဖန်ရံခါ မိုးနည်းရေရှားဒေသမှာကဲ့သို့ မိုးနည်းတတ်သည်။ တစ်နည်းအားဖြင့် ကံမမြို့နယ်၏ ရာသီဥတုမှာ အကူးအပြောင်း ရာသီဥတု အမျိုးအစားဖြစ်သည်ဟု သတ်မှတ်နိုင်ပါသည်။ ကံမမြို့နယ်၏ ပျမ်းမျှ အမြင့်ဆုံး အပူချိန်မှာ (၄၂°C) နှင့် အနိမ့်ဆုံးအပူချိန်မှာ (၁၃°C) ဖြစ်ပါသည်။ နှစ်အလိုက် မိုးရေချိန်နှင့် အပူချိန်မှာ အောက်ပါအတိုင်း ဖြစ်ပါသည်-

စဉ်	ခုနှစ်	မိုးရေချိန်		အပူချိန်	
		မိုးရွာရက်	စုစုပေါင်း မိုးရေချိန် (လက်မ)	နွေရာသီ (.C)	ဆောင်းရာသီ (.C)
				အမြင့်ဆုံး	အနိမ့်ဆုံး
၁	၂၀၁၉	၆၅	၂၄.၀၉	၄၂	၁၃
၂	၂၀၂၀	၆၀	၃၂.၄၃	၄၂	၁၄
၃	၂၀၂၁	၇၂	၃၇.၉၅	၄၀	၁၃
၄	၂၀၂၂	၇၈	၄၂.၉၃	၄၁	၁၅
၅	၂၀၂၃	၁	၀.၁၅	၃၉	၂၁

သဘာဝပေါက်ပင်များ

၉။ ကံမမြို့နယ်အတွင်း ပေါက်ရောက်သည့် သဘာဝပေါက်ပင်များမှာ ကညင်၊ ဘင်္ဂ၊ ကျွန်း၊ နဘဲ၊ တီ၊ စောင်းမလေး၊ ထောက်ကြံ့၊ ထနောင်း၊ ဒဟတ်၊ ဒီးဒူး၊ နေ့၊ ပိတောက်၊ ပျဉ်းကတိုး၊ ပျဉ်းမ၊ မျောက်ချော၊ ရှား၊ သစ်ရာ၊ သန်း၊ အင်ကြင်း၊ အင်၊ ယင်းမာနှင့် ဝါးအမျိုးမျိုး ပေါက်ရောက် လျက်ရှိသည်။ ပရဆေးပင်များဖြစ်သော သဘော၊ မဲဇလီ၊ ဘုမ္မရာဇာ၊ ရှားစောင်းလက်ပတ်၊ ဆင်တုံးမနွယ်၊ လောက်သေ၊ ပရနွေဝါ၊ ကိုကုမံ၊ မိချောင်းကွမ်းဖတ်၊ ချင်းတို့ပေါက်ရောက်သည်။

**တောရိုင်းတိရစ္ဆာန်များ**

၁၀။ ကံမမြို့နယ်တွင် တွေ့ရှိရသော တောရိုင်းတိရစ္ဆာန်များမှာ ပြောင်၊ စိုင်း၊ ဆတ်၊ ဒရယ်၊ ချေ၊ သမင်၊ ကျား၊ ကျားသစ်၊ တောခွေး၊ တောဝက်၊ ဝက်ဝံ၊ ခွေးတူဝက်တူ၊ ဝံဒီဒိုး၊ မျောက်နီ၊ မျောက်ညို၊ တောကြက်၊ ရစ်၊ တောကြောင် အမျိုးမျိုးရှိသည့်အပြင် တောဆင်များသည် ရံဖန်ရံခါမိုးဦးနှင့် မိုးနှောင်းချိန်များတွင် မဒေးကြိုးဝိုင်းသို့ ရခိုင်ရိုးမ တောင်တန်းများဘက်မှ ဖြတ်ကျော်ရောက်ရှိတတ်သည်။ မြွေများနှင့်ပတ်သက်၍ အဆိပ်ပြင်းထန်သော မြွေပွေးပေါများသည့်အပြင် မြွေဟောက်၊ ငန်းတော်ကျား၊ ငန်းစောင်း၊ ငန်းပုပ်၊ လင်းမြွေ၊ စပါးကြီး၊ စပါးအုံးမြွေများလည်းရှိပါသည်။

**သဘာဝပတ်ဝန်းကျင်လက်ရှိအခြေအနေ**

၁၁။ ကံမမြို့နယ်၏ လက်ရှိသဘာဝပတ်ဝန်းကျင် အခြေအနေမှာ သစ်တောဖုံးလွှမ်းမှု ၆၇% ရှိပါသည်။ ၎င်းအနက်မှ ကြိုးဝိုင်းသစ်တော ဖုံးလွှမ်းမှုမှာ (၂၄.၀၇%) ဖြစ်ပြီး ကြိုးပြင်ကာကွယ်တော ဖုံးလွှမ်းမှုမှာ (၁.၂၃ %) ရှိပါသည်။ သဘာဝတောများ ဖုံးလွှမ်းမှုဧကသည် ဒေသအနှံ့ရှိပြီး သစ်ကြီး ဝါးကြီးများ ထူထပ်စွာပေါက်ရောက်သော ဒေသဖြစ်ပါသည်။

ကံမမြို့နယ်၏ အနောက်ဘက်တွင် မဒေးကြိုးဝိုင်း ဧရိယာဧက (၂၈၉၉၆) ဧက၊ ငဝက် ကြိုးဝိုင်း ဧရိယာဧက(၂၉၃၀)ဧက၊ မဒေးတိုးချဲ့ကြိုးဝိုင်း ဧရိယာဧက (၁၆၃၇၂)၊ မုန်းဒါး ကြိုးဝိုင်း(၇၄၅၇) ဧက၊ သာဇီအတက်ကြီး ကြိုးပြင် ကာကွယ်တော (၃၅၀၀) ဧက နှင့် တောင်ဘက်တွင် လိန်တုန်းကြိုးဝိုင်း ဧရိယာဧက (၄၆၈၁)ဧက၊ လိန်တုန်းတိုးချဲ့ကြိုးဝိုင်း (၈၁၅၈)ဧက၊ စုစုပေါင်း ကြိုးဝိုင်းကြိုးပြင်ကာကွယ်တော (၇၂၀၉၄) ဧကရှိပါသည်။ လူဦးရေထူထပ် လာသည်နှင့်အမျှ ဒေသခံများ၏ စားဝတ်နေရေးအတွက် သစ်ဝါးများ ထုတ်ယူသုံးစွဲလျက်ရှိသော်လည်း သဘာဝပတ်ဝန်းကျင်တောများ မပျက်စီးစေရေးအတွက် ရေဝေရေလဲ စိုက်ခင်း၊ သဘာဝတောကျန် ကာကွယ် ထိန်းသိမ်းခြင်း၊ ပုဂ္ဂလိက သစ်မာ ကျွန်းစိုက်ခင်းများ ထူထောင်ခြင်း၊ အစုအဖွဲ့ပိုင် စိုက်ခင်းများ ထူထောင်ခြင်း၊ ကျေးရွာပိုင် ထင်းစိုက်ခင်း ထူထောင် ခြင်း လုပ်ငန်းများကို နှစ်စဉ် စိုက်ပျိုးထူထောင်လျက်ရှိသည့်အတွက် ရာသီဥတုများ မှန်ကန် လာကာ ရေစီးရေလာချောင်း၊ မြောင်း၊ အင်းအိုင်များ တိမ်ကော ပျောက်ကွယ်ခြင်းမှ ကင်းဝေးပြီး သဘာဝပတ်ဝန်းကျင် စိမ်းလန်း စိုပြည်လျက်ရှိပါသည်။

**သဘာဝပတ်ဝန်းကျင်ထိန်းသိမ်းရေးလုပ်ငန်းများ**

၁၂။ ကံမမြို့နယ်သည် သဘာဝပတ်ဝန်းကျင် ထိန်းသိမ်းရေးလုပ်ငန်း များ ဆောင်ရွက်ရာတွင် ပတ်ဝန်းကျင် ထိန်းသိမ်းရေးနှင့် သစ်တောရေးရာ ဝန်ကြီးဌာန၊ သစ်တောဦးစီးဌာနနှင့် စိမ်း / စို ဦးစီးဌာနတို့မှ လူထုပညာပေး ဟောပြောပွဲအားကျေးရွာ ( ၃၆ ) ရွာ လျာထား ဆောင်ရွက်ခဲ့ရာ( ၁၂ )ရွာ ပြီးခဲ့ပြီး တစ်လလျှင်( ၃ )ရွာနှုန်းဖြင့် ဟောပြော ဆောင်ရွက်လျက် ရှိပါ သည်။ မြဝတီကျေးရွာ၌ကျေးရွာ (၁) ရွာလျှင်(၁) ဧကနှုန်းဖြင့် စိုက်ခင်း အပင် ( ၆၀၀ ) အား စိုက်ပျိုးထားရှိပြီး ဖြစ်ပါသည်။ တစ်အိမ်ထောင်လျှင်

ကျွန်းပင် ( ၃ ) ပင်၊ သစ်မာ (၂၀) ပင် နှုန်းဖြင့် အပင် (၄၂၅၅) စိုက်ပျိုးပြီး ဖြစ်ပါသည်။ ကျေးရွာသုံးစိုက်ခင်း တည်ထောင်ခြင်းကို ဒဂုံကွင်းကျေးရွာ အရှေ့ဘက် (၁)မိုင်အကွာတွင် ဧက (၅၀) အပင် (၂၇၀၀၀) စိုက်ပျိုးပြီး ဖြစ် ပါသည်။ သဘာဝပတ်ဝန်းကျင်တောကျန်များ ကာကွယ်ထိန်းသိမ်းခြင်းကို မဒေးတိုးချဲ့ကြိုးဝိုင်းအကွက်အမှတ် (၇၊ ၈၊ ၉၊ ၁၀) ၌ ဧက (၂၀၀၀) စိုက်ပျိုး ပြီးဖြစ်ပါသည်။ သဘာဝတောများ ပျက်စီးမှု သက်သာစေရန် စွမ်းအားမြှင့် မီးဖိုများ ဖြန့်ဖြူးခြင်းနှင့်သုံးစွဲစေခြင်း၊ ထင်းအစား အခြား လောင်စာသုံးစွဲခြင်း လုပ်ငန်းများကိုလည်း စည်းရုံးပညာပေး ဆောင်ရွက် လျက်ရှိပါသည်။ မြို့နယ်သစ်တောဦးစီးဌာန အနေဖြင့် ရေဝေရေလွှဲ စိုက်ခင်း (၇၅) ဧကအား မဒေးကြိုးပြင်ခုတ် ကွင်းအမှတ် ( ၉၈ ) တွင် အပင်ပေါင်း (၁၅၀၀၀) စိုက်ပျိုးဆောင်ရွက်ခဲ့ပါသည်။ စစ်စစ်ကျေးရွာ၊ ကျောက်ပဒေါင်း ကျေးရွာ၊ ရွာသာလှကျေးရွာတို့တွင် ပျိုးပင်များအား တစ်ရွာတစ်ကေနှုန်း ဖြင့် တစ်ရွာလျှင် ပျိုးပင် အရေအတွက် (၅၄၀) ဖြန့်ဝေ ဆောင်ရွက်ခဲ့ ပါသည်။ လိန်တုန်းကျေးရွာ၊ စပယ်ခြုံကျေးရွာ နှင့်သာဇီ ကျေးရွာ တို့တွင် (၁) အိမ်ထောင် သစ်မာ (၂၀) နှုန်းဖြင့် ကျေးရွာ တစ်ရွာလျှင် (၃၀၆၀) ပင် (၃) ရွာ စုစုပေါင်း (၉၁၈၀)ပင် ဖြန့်ဝေ နိုင်ခဲ့ပါသည်။

**သဘာဝဘေးအန္တရာယ် ကျရောက်မှု**

၁၃။ မြို့နယ်သည် တောင်ကုန်းပတ်လည် အတွင်းတွင်တည်ရှိသဖြင့် လေဘေး အန္တရာယ် ကျရောက်လေ့ရှိပါသည်။ ကံမမြို့နယ်အတွင်း ဧရာဝတီ မြစ်၏ စိုးရိမ်ရေမှတ်(၃၆၂၇)စင်တီမီတာဖြစ်ပါသည်။ ကံမမြို့နယ်အတွင်း သဘာဝဘေးအန္တရာယ် ကျရောက်မှုမှာ ၂၀၂၂ ခုနှစ်၊ ဧပြီလမှ ၂၀၂၃ ခုနှစ် မတ်လကုန်အထိ မုန်တိုင်းဘေး (၃) ကြိမ်၊ ရေဘေး(၁)ကြိမ်၊ မီးဘေး(၁)

ကြိမ်လေးသေး (၆) ကြိမ်ရင်ဆိုင်ကြုံတွေ့ခဲ့ရပြီး ပျက်စီးဆုံးရှုံးမှုမှာ အောက်ပါအတိုင်း ဖြစ်ပါသည်-

စဉ်	အမဏိအစား	ပြစ်ဒဏ် ကြိမ်	၁၈၀/ပ ဧက	အထောက်အပံ့ ပစ္စည်း	ဆုံးရှုံးမှု (ကဏန်း)
၁	မနက်ပိုင်း	၃	၃	-	-
၂	ဆန့်ခမ်း	-	-	-	-
၃	လေထုတ်	-	-	-	-
၄	ရေထုတ်	၁	-	၁၁	-
၅	မီးထုတ်	၁	-	၁	၃.၄၆
၆	လေထုတ်	၆	-	၂၈	၃၅.၃၄၅
ပစင်း		၁၁	၃	၄၀	၃၈.၈၁

**အခန်း(၄)**

**လူဦးရေဆိုင်ရာအချက်အလက်များ**

**နေထိုင်သည့်တိုင်းရင်းသားလူမျိုးစုများ**

၁၄။ ကံမမြို့နယ်တွင် နေထိုင်ကြသော တိုင်းရင်းသား လူမျိုးစုများမှာ အောက်ပါအတိုင်း ဖြစ်ပါသည်-

စဉ်	လမှုစဉ်	နထေဝိသညဉ် လညီထေဝ	ဗြိန္ဒယသညီထေဝ	ဗြိန္ဒယသညီထေဝ ရေခဝိန်နှုန်း
၁	ကခထွ်	-	၇၇၃၃	-
၂	ကယဝး	-	၇၇၃၃	-
၃	ကရင်	၈	၇၇၃၃	၀.၀၁
၄	ခထွ်း	၅၇၃၄	၇၇၃၃	၇.၄၁
၅	မနှိင်	-	၇၇၃၃	-
၆	ဗမာ	၇၁၅၄၀	၇၇၃၃	၉၂.၃၅
၇	ရခဝိင်	၂၄	၇၇၃၃	၀.၀၃
၈	ရမှ်း	၄	၇၇၃၃	၀.၀၀၅
	ဗြိန္ဒယသညီထေဝ	၇၇၂၁	၇၇၃၃	၉၉.၈၂

**အိမ်ခြေ၊ အိမ်ထောင်စု၊ လူဦးရေ**

၁၅။ ကံမမြို့နယ်၏ ၂၀၂၃ ခုနှစ် ၊ မတ်လကုန်အထိ လူဦးရေမှာ အောက်ပါအတိုင်း ဖြစ်ပါသည်-

**(က) အိမ်ခြေ/အိမ်ထောင်စု**

စဉ်	အကျအဝန်းအရသာ	အိမ်ခြေ	အိမ်ထောင်စု	ရပ်ကွက်	ကဏ္ဍအပိုင်း	ကဏ္ဍ
၁	မြို့နယ်	၁၄၀၈	၁၄၄၂	၄	-	-
၂	ကဏ္ဍကန်	၁၉၀၉၃	၁၉၇၈၉	-	၅၂	၁၅၄
	မြို့နယ်စုစုပေါင်း	၂၀၅၀၁	၂၁၂၃၁	၄	၅၂	၁၅၄

**(ခ) လူဦးရေ**

စဉ်	အကျအဝန်းအရသာ	အသက်(၁၈) နှစ်အောက်			အသက်(၁၈) နှစ်အထက်			စုစုပေါင်း		
		ကဏ္ဍ	မ	ပေါင်း	ကဏ္ဍ	မ	ပေါင်း	ကဏ္ဍ	မ	ပေါင်း
၁	မြို့နယ်	၁၇၉၁	၂၂၂၆	၄၀၁၇	၅၂၆	၅၄၃	၁၀၆၉	၂၃၁၇	၂၇၆၉	၅၀၈၆
၂	ကဏ္ဍကန်	၂၆၁၅၅	၂၉၆၄၉	၅၅၈၀၄	၈၂၇၄	၈၁၄၉	၁၆၄၂၃	၃၄၄၂၉	၃၇၇၉၈	၇၂၂၂၇
	မြို့နယ်စုစုပေါင်း	၂၇၉၄၆	၃၁၈၇၅	၅၉၈၁၁	၈၈၀၀	၈၆၉၂	၁၇၄၉၂	၃၆၆၄၆	၄၀၅၆၇	၇၇၃၁၃

**လူဦးရေတိုးနှုန်းနှင့်ကျားမအချိုး**

၁၆။ ကံမမြို့နယ်၏ ၂၀၂၃ ခုနှစ်၊ မတ်လကုန်အထိ လူဦးရေ တိုးနှုန်း ကျား၊ မ အချိုးမှာ အောက်ပါအတိုင်း ဖြစ်ပါသည်-

(က) လူဦးရေတိုးနှုန်းနှင့်ကျားမအချိုး

စဉ်	မြို့နယ် မြို့	ယခင်နှစ် လူဦးရေ	ယခုနှစ် လူဦးရေ	တစ် နှစ်	တိုး နှုန်း	ကျားမအချိုး		
						ကျား	မ	အချိုး
၁	ကံမ	၇၇၆၆၀	၇၇၃၁၃	-၃၄၇	-၀.၄၅	၃၆၇၄၆	၄၀၅၆၇	၁:၀.၁

(ခ) မွေးဖွား၊သေဆုံး၊ပြောင်းဝင်၊ပြောင်းထွက်လူဦးရေ

မြို့နယ် မြို့	မလူလူ ဦးရေ	မွေးဖွား ဦးရေ	သေဆုံး ဦးရေ	ပြောင်းဝင် ဦးရေ	ပြောင်းထွက် ဦးရေ	လက်ရှိ လူဦးရေ
ကံမ	၇၇၆၆၀	၃၅၀	၄၇၀	၄၈၈	၇၁၅	၇၇၃၁၃

**ကိုးကွယ်သည့်ဘာသာအလိုက်လူဦးရေ**

၁၇။ ကံမမြို့နယ်တွင် နေထိုင်ကြသူများ၏ ကိုးကွယ်သည့်ဘာသာ အလိုက် လူဦးရေမှာ အောက်ပါအတိုင်းဖြစ်ပါသည်-

စဉ်	မြို့နယ် မြို့	ဗုဒ္ဓ ဘာသာ	ခရစ်ယာန် ဘာသာ	ဟန့်ဇူ ဘာသာ	အစ္စလာမ် ဘာသာ	နတ် ဘာသာ	အ ခြား	ပထမ
၁	ကံမ	၇၆၇၂၆	၄၇၅	-	၁၁၂	-	-	၇၇၃၁၃



**နိုင်ငံခြားသားများနေထိုင်မှု**

၁၈။ ကံမမြို့နယ်အတွင်း နိုင်ငံခြားသားများ နေထိုင်သူဦးရေ မှာ အောက်ပါအတိုင်းဖြစ်ပါသည်-

စဉ်	မြို့နယ်/မြို့	နထိုင်စဉ်သား လူဦးရေ	နထေဝိုင် ဦးရေ	မြို့နယ် လူဦးရေ	မြို့နယ် လူဦးရေ၏ ရာခိုင်နှုန်း
(က)	ကမ်	တရတင်	၂၀	၇၇၃၃၃	၀.၀၂
(ခ)	ကမ်	အနိဗို	၂၉	၇၇၃၃၃	၀.၀၄
(ဂ)	ကမ်	ပက်စတန်	၈၆	၇၇၃၃၃	၀.၁၁
(ဃ)	ကမ်	အခြား	၅	၇၇၃၃၃	၀.၀၀
မြို့နယ်စုစုပေါင်း			၁၄၀	၇၇၃၃၃	၀.၁၈

**အခန်း(၅)**

**အုပ်ချုပ်ရေးဆိုင်ရာအချက်အလက်များ**

**အုပ်ချုပ်ရေးနယ်မြေဖွဲ့စည်းမှု**

၁၉။ ကံမမြို့နယ်၏ အုပ်ချုပ်ရေးနယ်မြေ ဖွဲ့စည်းမှုမှာ အောက်ပါ အတိုင်း ဖြစ်ပါသည်-

စဉ်	မြို့နယ်	မြို့	ရပ်ကွက်	ကျေးရွာအုပ်စု	ကျေးရွာ
၁	၁	-	၄	၅၂	၁၅၄

**ရွေးကောက်ပွဲဆိုင်ရာကိစ္စရပ်များ**

၂၀။ ကံမမြို့နယ်၏ ရွေးကောက်ပွဲဆိုင်ရာ ကိစ္စရပ်များအား အောက်ပါအတိုင်း ဖော်ပြအပ်ပါသည်-

(က) **မြို့နယ်ရွေးကောက်ပွဲကော်မရှင်အဖွဲ့ခွဲအဖွဲ့ဝင်စာရင်း**

စဉ်	အမည်	အလုပ်အကိုင်	တာဝန်
၁			
၂			
၃			
၄			
၅			
၆			
၇	ဦးသက်လွင်ဦး	ဒုတိယမြို့နယ်အုပ်ချုပ်ရေးမှူး၊ မြို့နယ်အထွေထွေအုပ်ချုပ်ရေးဦးစီးဌာန	အဖွဲ့ဝင်
၈	ဒေါ်သန်းသန်းဆင့်	မြို့နယ်ဦးစီးမှူး၊ ပြန်ကြားရေးနှင့်ပြည်သူ့ ဆက်ဆံရေးဦးစီးဌာန	အဖွဲ့ဝင်
၉	ဦးဉာဏ်မြင့်ဦး	မြို့နယ်ဦးစီးမှူး၊ မြို့နယ်စိုက်ပျိုးရေး ဦးစီးဌာန	အဖွဲ့ဝင်
၁၀	ဦးတင်အောင်ဝင်း	မြို့နယ်ဦးစီးမှူး၊ လူဝင်မှုကြီးကြပ်ရေးနှင့် ပြည်သူ့အင်အားဆိုင်ရာမြို့နယ်ဦးစီးမှူးရုံး	အဖွဲ့ဝင်
၁၁	ဦးကိုကိုမောင်	မြို့နယ်ပညာရေးမှူး၊ မြို့နယ်ပညာရေးမှူးရုံး	အဖွဲ့ဝင်
၁၂	Dr.ဝေလင်းဗိုလ်	မြို့နယ်ကျန်းမာရေးဦးစီးဌာနမှူး မြို့နယ်ပြည်သူ့ကျန်းမာရေးဦးစီးဌာန	အဖွဲ့ဝင်
၁၃	ဒေါ်ခင်ဇေလ်	မြို့နယ်ဥပဒေအရာရှိ၊ မြို့နယ်ဥပဒေရုံး	အဖွဲ့ဝင်
၁၄	ဒေါ်အေးအေးခိုင်	စာရင်းစစ်အရာရှိ၊ မြို့နယ်စာရင်းစစ်ရုံး	အဖွဲ့ဝင်
၁၅	ဦးမြင့်လှိုင်	အမှုဆောင်အရာရှိ၊ မြို့နယ်စည်ပင် သာယာရေးအဖွဲ့	အဖွဲ့ဝင်
၁၆	ဒေါ်ဇူပန်မိုး	မြို့နယ်ရွေးကောက်ပွဲအရာရှိ၊ မြို့နယ် ရွေးကောက်ပွဲကော်မရှင်အဖွဲ့ခွဲ	အတွင်းရေးမှူး

( ခ ) ဆန္ဒမဲပေးပိုင်ခွင့်ရှိသူဦးရေ

စဉ်	မြို့နယ်/ မြို့	မြို့နယ်/ မြို့လူဦးရေ	ကျား	မ	ပေါင်း
၁	ကံမမြို့နယ်	၅၇၇၀၄	၂၇၀၁၃	၃၀၇၁၃	၅၇၇၂၆
မြို့နယ်ချုပ်		၅၇၇၀၄	၂၇၀၁၃	၃၀၇၁၃	၅၇၇၂၆

( ဂ ) နိုင်ငံရေးပါတီများ

စဉ်	ပါတီ	ဥက္ကဋ္ဌ	အတွင်း ရေးမှူး	အမှုဆောင် ဦးရေ	ပါတီ ဝင်ဦးရေ
၁	ပြည်ထောင်စုကြံ့ခိုင် ရေးနှင့်ဖွံ့ဖြိုးရေးပါတီ	ဦးတင်ဦး	ဦးမြင့်ရွှေ	၁၅	၁၄၂၃၇
၂	တိုင်းရင်းသားစည်းလုံး ညီညွတ်ရေးပါတီ	ဦးရွှေမောင်	ဦးတင်ရှိန်	၇	-
၃	မြန်မာနိုင်ငံတောင်သူလယ် သမားဖွံ့ဖြိုးတိုးတက်ရေးပါတီ	ဦးလှဝင်းထွန်း	ဒေါ်ခင်သူဇာဝင်း	၁၅	၂၀၀၀

( ဃ ) ရွေးချယ်ခံရသော လွှတ်တော်ကိုယ်စားလှယ်များ

စဉ်	လွှတ်တော် ကိုယ်စားလှယ်အမည်	ပါတီ/ တစ်သီးပုဂ္ဂလ အမည်	လွှတ်တော်အမည်
		မရှိပါ။	

အခန်း(၆)

စီးပွားရေးဆိုင်ရာအချက်အလက်

စီးပွားရေးဆိုင်ရာခြုံငုံသုံးသပ်ချက်

၂၁။ ကံမမြို့နယ်သည် စီးပွားရေးအရ စိုက်ပျိုးရေးကိုသာ အဓိက ဆောင်ရွက်သော မြို့နယ်ဖြစ်ပါသည်။ ကံမမြို့မှ ပြည်မြို့သို့ရေလမ်း၊ ကုန်းလမ်းများဖြင့် ဆက်သွယ်နိုင်ခြင်း၊ ပုသိမ် - မုံရွာလမ်းမှတစ်ဆင့် ဧရာဝတီတိုင်းဒေသကြီးသို့ ဆက်သွယ်နိုင်ခြင်း ၊ ပန်းတောင်း - တောင်ကုတ်လမ်းမှတစ်ဆင့် ရခိုင်ပြည်နယ်သို့ ဆက်သွယ်နိုင်ခြင်းတို့ကြောင့် စီးပွား ရေးအရ ချိတ်ဆက်နိုင်သော မြို့တစ်မြို့ဖြစ်ပါသည်။ မြို့နယ်အတွင်းရှိ ဒေသခံပြည်သူလူထုသည် စိုက်ပျိုးရေးလုပ်ငန်းကို အဓိကထား လုပ်ကိုင်ဆောင်ရွက်ကြပါသည်။ မြို့နယ်၏ အဓိကထွက်ကုန်မှာ စပါး၊ မြေပဲ ၊ နှမ်း နှင့် ပဲမျိုးစုံတို့ဖြစ်ပြီး ပဲခူးတိုင်းဒေသကြီး၊ပြည်မြို့သို့အများဆုံးတင်ပို့ရောင်းချပါသည်။ ပဲခူးတိုင်းဒေသကြီး၊ ပန်းတောင်းမြို့၊ သရက်ခရိုင်၊ သရက်မြို့နှင့် မင်းတုန်းမြို့ သို့လည်း ဒေသထွက် ဆန်စပါး၊ နှမ်း၊ ပဲမျိုးစုံတို့ကို တင်ပို့ရောင်းချပါသည်။

**မြေအသုံးချမှု**

၂၂။ ကံမမြို့နယ်၏ မြေအမျိုးအစားအလိုက် အသုံးချထားသည့် ဧကအား အောက်ပါအတိုင်းဖော်ပြအပ်ပါသည်-

စဉ်	မြေအမျိုးအစား	ဧရိယာ(ဧက)
၁	အသားစာစိုက်ပျိုးရေးအရိယာ	၅၇၆၈၅
	(က) လယ်မြေ	၂၁၀၈၅
	(ခ) ယာမြေ	၂၆၂၄၉
	(ဂ) ကပိတ်ကနွယ်မြေ	၁၀၂၂၁
	(ဃ) ဥယျာဉ်မြေ	၁၃၀
	(င) နေရာထိန်းမြေ	-
၂	ဤစိုက်ပျိုးရေးအရိယာ	၇၂၀၉၄
၃	စတုရန်း	၁၁၀၁၄၄
၄	မြေပြင်	၂၈၀၆၆
၅	လှေထိန်းမြေ	-
၆	စိုက်ပျိုးရေးအရိယာ	၁၆၉၈၉
	(က) သစ်တောမြေ	-
	(ခ) စတုရန်းမြေ	-
	(ဂ) လှေထိန်းမြေ	၁၉၈၅
	(ဃ) မြေထိန်းမြေ	၄၂၅
	(င) ဆည်မြေ/ကန်မြေ	၁၀၅၇
	(စ) မြေပြင်/အခြားမြေ	၉၄၇၃
	(ဆ) အင်အားမြေ	၅၀
	(ဇ) စတုရန်းမြေ	၂၈
	(ဈ) မြေအခြား/အခြားမြေ	၃၅၇
	(ည) ရွှေမြေ	၉၃၂
	(ဋ) လှေထိန်းမြေ	-
	(ဌ) သစ်တော/သစ်တောအခြား	၄၀၆
	(ဍ) ကနွယ်မြေ	၂၂၇၆
	<b>စုစုပေါင်း</b>	<b>၂၈၄၉၇၈</b>

**ဆည်မြောင်းတာဝန်များနှင့် ဆည်ရေသောက်ဧရိယာ**

၂၃။ ကံမမြို့နယ်ရှိ ဆည်မြောင်းတာဝန်များနှင့် ဆည်ရေ သောက် ဧရိယာကို အောက်ပါအတိုင်း ဖော်ပြအပ်ပါသည်-

(က) ကိုယ့်အားကိုယ်ကိုးဆည်/ကန်/တံခံများ

စဉ်	ဆည် အမည်	ဆည်အမျိုးအစား	ရေဝင်ဆံ့မှု (ကုဗပေ)	အကျိုးပြုဧက
၁	ရေနံ့သာမြောင်း		-	၁၅၉
၂	တောင်ပြောင်းဆည်		-	၁၀၀
၃	ကရင်စုမြောင်းဆည်		-	၁၅
၄	ညောင်ကိုင်းရေလွှဲဆည်		-	၂၃
၅	မုန်းဒါးရေကန်		၅၈၅၀၀	၃၂
၆	ဇီးတောကန်		၁၁၂၀၀၀	၅၈
၇	ဝါးရှူးတောင်ဆည်		၁၄၀၀၀၀	၆၄၀
၈	မိုးကောင်းဆည်		၄၅၀၀၀	၁၀၀
၉	စံပယ်ခြံဆည်		၃၃၀၀	၄၀၀
၁၀	ဘန့်ဘွေးကျင်းမြောင်း		-	၂၅
၁၁	အင်းဘဲကန်		၂၈၀၀၀	၁၀၀
၁၂	ပုထိုးကန်		၄၈၀၀၀၀	၅၀
၁၃	ဒါန်းကိုင်းကန်	-	၃၉၀၀၀	၃၀
၁၄	ဦးဗလတံခံ	-	၂၃၄၀၀	၁၀၀
၁၅	ကန်(၅)ဆင့်	-	၅၃၀၀၀	၃၀၀
<b>စုစုပေါင်း</b>		<b>၁၅</b>		<b>၂၁၃၂</b>

(ခ) မြစ်ရေတင်စီမံကိန်းများ

စဉ်	စီမံကိန်းအမည်	တည်နေရာ	အကျိုးပြုဧက	မှတ်ချက်
၁	ခြောက်ဒေါင့် မြစ်ရေတင်စီမံကိန်း	အုပ်ရှစ်ချိုအုပ်စု၊ ခြောက်ဒေါင့် ကျေးရွာ	၈၀၀	

(ဂ) တာတမံများ/ရေထိန်းတံခါး

စဉ်	တာတမံ/ရေထိန်းတံခါး			ကာကွယ် သည့် မြစ်/ချောင်း	အကျိုးပြု ဧက
	အမည်	အမျိုး အစား	အရှည် (ပေ)		
----- မရှိပါ -----					

**စိုက်ပျိုးရေးလုပ်ငန်း**

၂၄။ ကံမမြို့နယ်၏ စိုက်ပျိုးရေးလုပ်ငန်းဆောင်ရွက်နိုင်မှု အခြေအနေမှာ အောက်ပါအတိုင်းဖြစ်ပါသည်-

(က) အဓိကသီးနှံ(၁၀)မျိုး စိုက်ပျိုးထုတ်လုပ်မှု

စဉ်	သီးနှံအမည်	၂၀၂၂-၂၀၂၃ လျာထားဧက		၂၀၂၂ - ၂၀၂၃ ခုနှစ်			
				စိုက်	ရိတ်	နှုန်း	ထွက်
၁	စပါး	နွေ	၁၇၂၇	၁၃၄၉	-	-	-
		မိုး	၂၄၆၆၀	၂၄၂၆၂	၂၄၂၆၂	၆၇.၁၅	၁၆၂၉၁၉၅
၂	မြေပဲ	မိုး	၈၉၇၃	၃၀၄၄	၃၀၄၄	၅၃.၀၂	၁၆၁၃၉၃
		ဆောင်း	၂၂၂၂	၄၅၃၃	၄၅၃၃	၄၈.၃၈	၂၁၉၃၀၇
၃	နှမ်း	မိုး	၆၈၄၉	၇၆၈၆	၇၆၇၃	၆.၂၁	၄၇၆၄၉
		ဆောင်း	-	-	-	-	-
၄	နေကြာ	မိုး	၂၃၁၃	၄၀၆	၄၀၆	၆.၁၅	၂၄၉၆
		ဆောင်း	၁၁၇၅၈	၆၃၀၂	၆၃၀၂	၈.၃၅	၅၂၆၂၂
၅	မတ်ပဲ	ဆောင်း	၇၂၀၃	၇၂၁၇	၇၂၁၇	၁၄.၆၁	၁၀၅၄၄၀
၆	ပဲတီစိမ်း	မိုး	၁၂၇၄၀	၁၆၆၁၉	၁၅၂၇၃	၁၁.၀၃	၁၆၈၄၆၁
		ဆောင်း	၃၃၇၉	၃၆၉၁	၃၆၉၁	၁၁.၀၅	၄၀၇၈၆
၇	ပဲစင်းငုံ	မိုး	၂၉၅	၃၄၈	၃၄၈	၁၁.၃၂	၃၉၃၉
၈	ဝါ	-	၁၀၀	၇၅	၇၅	၄၃၂.၅၇	၃၂၄၄၃
၉	ကြံ	-	၇၀၉	၄၅၂	၃၀၂	၂၅.၀၀	၇၅၅၀
၁၀	အစေ့ထုတ်ပြောင်း	-	-	-	-	-	-



(ခ) နှစ်ရှည်သီးနှံစိုက်ပျိုးမှုအခြေအနေ

စဉ်	သီးနှံအမည်	စိုက် (ဧက)	ရိတ် (ဧက)	အထွက်နှုန်း (ပိဿာ)	အထွက်ပေါင်း (ပိဿာ)
၁	သရက်	၂.၂၀	-	-	-
၂	သစ်ဆိမ့်	၅.၀၀	-	-	-
၃	အုန်း	၂၅.၀၀	၂၅	၄၀၂၀.၀၀	၁၀၀၅၀၀
၄	လျော်ဖြူ	၁၇၄.၀၀	-	-	-
၅	ဇီး	၂၀၅.၀၀	-	-	-
၆	ထန်း	၁၅.၀၀	၁၅	၃၄၁၀.၀၀	၅၁၁၅၀
မြို့နယ်ချုပ်		၄၂၆.၂၀	၄၀.၀၀	-	-

(ဂ) အခြားဈေးကွက်ဝင်သီးနှံများစိုက်ပျိုးထုတ်လုပ်မှု

စဉ်	သီးနှံအမည်	စိုက်ဧက	ရိတ်ဧက	အထွက်နှုန်း	အထွက်ပေါင်း
၁	ကြက်သွန်နီ	၅၁၉	၅၁၉	၄၉၀၀.၂၈	၂၅၄၃၂၄၅
၂	ကုလားပဲ	၈၀၈၉	၈၀၈၉	၁၆.၈၉	၁၃၆၆၂၃
၃	ငရုတ်	၉၈	၉၈	၃၇၆.၁၅	၃၆၈၃၆
၄	ဟင်းသီးဟင်းရွက်	၂၆၄၂	၂၆၄၂	၃၉၈၁.၂၆	၁၀၅၁၈၄၈၃
မြို့နယ်ချုပ်		၁၁၃၄၈	၁၁၃၄၈	-	-

(ဃ) လယ်ယာသုံး စက်ကိရိယာ သုံးစွဲမှုအခြေအနေ

စဉ်	အစိုးရ							ပုဂ္ဂလိက						
	လယ် ထွန် စက်	လက် တွန်း ထွန် စက်	မျိုး စေ့ ချ စက်	Combine Harvester	ရိတ် သိမ်း စက်	ချွေလှေ့ စက်	ရေ စုပ် စက်	လယ် ထွန် စက်	လက် တွန်း ထွန် စက်	မျိုး စေ့ ချ စက်	Combine Harvester	ရိတ်သိမ်း စက်	ချွေလှေ့ စက်	ရေ စုပ်စက်
၁	-	-	-	-	-	-	-	၅၂	-	-	-	-	-	၈၀၁

(င) လယ်ယာသုံးထယ်၊ ထွန်နှင့် ကျွဲ၊ နွားကောင်ရေ

စဉ်	ထယ်အရေအတွက်	ထွန်အရေအတွက်	ကျွဲနွားကောင်ရေ	နွားကောင်ရေ
၁	၁၁၂၂၇	၅၂	၂၄၇	၄၅၄၈၃

(စ) ဒေသတွင်း ဆန်ဖူလုံမှုရာခိုင်နှုန်း

စဉ်	အကြောင်းအရာ	ရေတွက်ပုံ	၂၀၂၁-၂၂ အမှန်	၂၀၂၂-၂၃ အမှန်	မှတ်ချက်
၁	လူဦးရေ	ဦး	၇၇၂၃၈	၇၇၂၃၈	
၂	လူတစ်ဦးတစ်နှစ်စားသုံးမှု		၁၁၂၇၉၅၅	၁၁၂၇၉၅၅	
	-ကျေးလက်နေ	တင်း	၁၀၀၅၄၉၅	၁၀၀၅၄၉၅	
	-မြို့နေ	တင်း	၁၂၂၄၆၀	၁၂၂၄၆၀	
၃	ဝမ်းစာလိုအပ်ချက်	တင်း	၁၁၂၇၉၅၅	၁၁၄၅၄၉၀	
၄	စပါးစိုက်ဧကပေါင်း	ဧက	၂၅၇၉၉	၂၆၃၈၇	
	-အထွက်နှုန်း	တင်း	၆၃.၆၀	၆၃.၁၈	
	-အထွက်တင်း	တင်း	၁၆၄၂၉၃၁	၁၇၇၀၇၈၈	
၅	လာမည့်နှစ်စပါးစိုက်ဧက	ဧက	၂၆၃၈၇	၂၆၃၉၈	
၆	ချန်လှုပ်ရမည့်တင်း	တင်း	၁၂၅၆၉၅၀	၁၂၅၉၈၉၀	
၇	အသုံးပြုတင်း	တင်း	၁၂၅၆၉၅၀	၁၂၅၉၈၉၀	
၈	ပိုလျှံမှု	တင်း	(+)၃၈၅၉၈၁	(+)၄၀၇၂၄၆	
၉	ဝမ်းစာကျန်ရှိမှု	တင်း	၃၈၅၉၈၁	၁၂၅၅၄၃၅	
၁၀	ဖူလုံမှု	ရာခိုင်နှုန်း	၁၃၀.၇၀%	၁၃၈.၈၄%	

(ဆ) ဒေသတွင်းဆီဖူလုံမှုရာခိုင်နှုန်း

စဉ်	အကြောင်းအရာ	ရေတွက်ပုံ	၂၀၂၁-၂၂ အမှန်	၂၀၂၂-၂၃ အမှန်	မှတ်ချက်
၁	လူဦးရေ	ဦး	၇၇၂၃၈	၇၇၂၃၈	
၂	လူတစ်ဦးတစ်နှစ်စားသုံးမှု	ပိဿာ	၄၆၃၄၂၈	၄၆၃၄၂၈	
	ဝမ်းစာလိုအပ်ချက်	ပိဿာ	၄၆၃၄၂၈	၄၆၃၄၂၈	
	ဆီထွက်ရှိမှု	မက်/တန်	၁၉၄၀.၃၉	၁၈၅၀	
၃	အလေအလွင့်နှင့် အခြား	တင်း	၄၉၅၀၆	၅၃၈၆၁	
၄	ချန်လှုပ်ရမည့်တင်း	တင်း	၉၆၁၅၅	၁၀၁၉၅၉	
	အသုံးပြုမှု	မက်/တန်	၇၅၆.၆၂	၇၅၆.၆၂	
	လိုအပ်မှု	မက်/တန်	၇၅၆.၆၂	၇၅၉	
၅	ဖူလုံမှု	ရာခိုင်နှုန်း	၂၅၆.၄၆%	၂၄၄%	

**မွေးမြူရေးလုပ်ငန်းများ**

၂၅။ ကံမမြို့နယ်၏ မွေးမြူရေးလုပ်ငန်း ဆောင်ရွက်နိုင်မှု အခြေအနေမှာ အောက်ပါအတိုင်းဖြစ်ပါသည်-

(က) မွေးမြူရေးဇုန်များ

စဉ်	ဇုန်အမည်	ကျွဲ	နွား	ဝက်	သိုး/ဆိတ်	ကြက်	ဘဲ	ငုံး
၁	-----မရှိပါ-----							

(ခ) မြို့နယ်မွေးမြူရေး (ကောင်ရေ)

စဉ်	မြို့နယ်	ခုနှစ်	ကျွဲ	နွား	ဝက်	သိုး/ဆိတ်	ကြက်	ဘဲ	ငုံး
၁	ကံမ	၂၀၂၂-၂၀၂၃	၇၅၈	၄၇၉၄၈	၁၆၈၉၈	၂၈၂၇	၁၀၈၈၅၁	၁၃၄	-
	<b>မြို့နယ်ချုပ်</b>	၂၀၂၂-၂၀၂၃	၇၅၈	၄၇၉၄၈	၁၆၈၉၈	၂၈၂၇	၁၀၈၈၅၁	၁၃၄	-

(ဂ) မြို့နယ်အသားထုတ်လုပ်မှု (ပိဿာ)

စဉ်	မြို့နယ်/မြို့	ခုနှစ်	ကျွဲ	နွား	ဝက်	သိုး/ဆိတ်	ကြက်	ဘဲ	ငုံး
၁	ကံမ	၂၀၂၂-၂၀၂၃	-	၂၅၆၀၅၃	၃၉၈၀၆၉	၇၂၅၅	၃၁၅၇၅၅	၄၁၀	-
	<b>မြို့နယ်ချုပ်</b>	၂၀၂၂-၂၀၂၃	-	၂၅၆၀၅၃	၃၉၈၀၆၉	၇၂၅၅	၃၁၅၇၅၅	၄၁၀	-

(ဃ) မြို့နယ်ကြက်/ဘဲ/ငုံးဥထုတ်လုပ်မှု (လုံး)

စဉ်	မြို့နယ်	ခုနှစ်	ကြက်ဥ	ဘဲဥ	ငုံးဥ
၂	ကံမ	၂၀၂၂-၂၀၂၃	၁၆၀၈၅၈၂	၃၈၉၆	-
	<b>မြို့နယ်ချုပ်</b>	၂၀၂၂-၂၀၂၃	၁၆၀၈၅၈၂	၃၈၉၆	-

(င) မြို့နယ်နို့ထွက်ပစ္စည်းထုတ်လုပ်မှု

စဉ်	မြို့နယ်	ခုနှစ်	နို့စားနွား(ကောင်ရေ)	နို့ထွက်(ပိဿာ)
၁	ကံမ	၂၀၂၂-၂၀၂၃	၁၀	၄၁၇၇၀၂၆
မြို့နယ်ချုပ်		၂၀၂၂-၂၀၂၃	၁၀	၄၁၇၇၀၂၆

(စ) မြို့နယ်ငါး၊ ပုစွန်မွေးမြူမှု အခြေအနေ

စဉ်	ခုနှစ်	ငါး			ပုစွန်		
		အရေအတွက် (ကန်)	ဧက	ထုတ်လုပ်မှု ပိဿာ	အရေအတွက် (ကန်)	ဧက	ထုတ်လုပ်မှု ပိဿာ
၁	၂၀၂၂-၂၀၂၃	-	-	-	-	-	-
၂	၂၀၂၂-၂၀၂၃	-	-	-	-	-	-

(ဆ) ရေချို၊ ရေငန်ငါးဖမ်းလုပ်ငန်းမှအသားထုတ်မှု(တန်)

စဉ်	ခုနှစ်	ငါး			ပုစွန်		
		လေလံအရေအတွက်	လုပ်ငန်းအရေအတွက်	ထုတ်လုပ်မှု (တန်)	လေလံအရေအတွက်	လုပ်ငန်းအရေအတွက်	ထုတ်လုပ်မှု (တန်)
၁	၂၀၂၁-၂၀၂၂	-	-	-	-	-	-
၂	၂၀၂၂-၂၀၂၃	-	-	-	-	-	-

**စက်မှုလက်မှုလုပ်ငန်း**

၂၆။ ကံမမြို့နယ်၏ စက်မှုလက်မှုလုပ်ငန်း ဆောင်ရွက်နိုင်မှု အခြေအနေမှာ အောက်ပါအတိုင်းဖြစ်ပါသည်-

(က) စက်မှုဇုန်များ

စဉ်	စက်မှုဇုန် အမည်	စက်ရုံအမည်	ထုတ်လုပ်သည့် ပစ္စည်းများ
၁	-----မရှိပါ-----		

(ခ) မြို့နယ်ရှိစက်ရုံများ

စဉ်	မြို့နယ်/ မြို့	စက်ရုံ အမည်	အမျိုးအစား	နိုင်ငံ ပိုင်	ပုဂ္ဂလိ ကပိုင်	လုပ်သား အင်အား
၁	ကံမ	-	-	-	၁	၁

(ဂ) မြို့နယ်ရှိအလုပ်ရုံများ

စဉ်	မြို့နယ်	အလုပ်ရုံအမည်	အမျိုးအစား	နိုင်ငံပိုင်	ပုဂ္ဂလိကပိုင်	လုပ်သား အင်အား
၁	ကံမ	-----မရှိပါ-----				

(ဃ) အိမ်တွင်းစက်မှုလက်မှုလုပ်ငန်းများ

စဉ်	မြို့နယ်	လုပ်ငန်းအမျိုးအစား								
		တွင်ခုံ လုပ်ငန်း	ယက္ကန် း	စက်ချူ ပ်	မုန့်	ပန်းတိ မ်	ပန်း ဲ	ပန်းခ ျဉီ	ပန်း ပု	ဆိုး
၁	ကံမ	၅	-	၅၂	၉	၁၂	၁၆	-	-	-

သစ်တောလုပ်ငန်းဆောင်ရွက်မှုအခြေအနေ

၂၇။ ကံမမြို့နယ်၏ သစ်တောလုပ်ငန်းနှင့်ပတ်သက်သော အချက်အလက်များမှာအောက်ပါအတိုင်းဖြစ်ပါသည်-

(က) သစ်တောများ

စဉ်	အကြောင်းအရာ	ဧရိယာ(ဧက)	ပေါက်သည့်အပင်များ
၁	ကြိုးဝိုင်း	၆၈၅၉၄	ရုံး၊ ဘင်္ဂါ၊ ဖက်ဝန်း၊ ဇောင်းပလွေး၊ ထောက်ကြွံ၊ ကျွန်း၊ ဒီဒူး၊ လိန်စစ်၊ တောကုက္ကိုလ်၊ ပျဉ်းကတိုး၊ ချယ်ယုတ်၊ နှော၊ သင်းတင်၊ သစ်ပုဂံ၊ ရှားလိန်
၂	ကြိုးပြင်	၃၅၀၀	
မြို့နယ်ချုပ်		၇၂၀၉၄	

(ခ) စီးပွားဖြစ်သစ်တောစိုက်ခင်း

စဉ်	စိုက်ပျိုးသူ	နိုင်ငံ/ပုဂ္ဂလိကပိုင်	စိုက်ဧက	စိုက်ပျိုးသူဦးရေ	အပင်အမျိုးအစား	အရေအတွက်
၁	သစ်တောဦးစီးဌာန	နိုင်ငံပိုင်	၂၀၀	၁	ကျွန်း	၁၀၈၀၀၀

(ဂ) သစ်ထုတ်လုပ်မှု

စဉ်	အမျိုးအစား	နိုင်ငံ	ပုဂ္ဂလိကပိုင်	ထုတ်လုပ်မှု(တန်)
၁	ကျွန်း	-	-	-
၂	ပျဉ်းကတိုး	-	-	-
၃	ပိတောက်	-	-	-
၄	ကညင်	-	-	-
၅	အင်/အင်ကြင်း	-	-	-
၆	အခြား	-	-	-
မြို့နယ်ချုပ်		-	-	-

## (ဃ) သစ်တောထွက်ပစ္စည်းများ

စဉ်	အမျိုးအစား	ရေတွက်ပုံ	ထုတ်လုပ်မှု
၁	ထင်း	ကုဗတန်	-
၂	မီးသွေး	ကုဗတန်	-
၃	ဝါး	လုံး	၂၄၈၀၀၀၀
၄	ကြိမ်	လုံး	-
၅	ရှားစေး	ပိဿာ	-
၆	သစ်ခေါက်	ပိဿာ	-
၇	သစ်ခွ	ပိဿာ	-
၈	သနပ်ခါး	ပိဿာ	-
၉	ဖာလာစေ့	ပိဿာ	-
၁၀	ပျားရည်	ပိဿာ	-
၁၁	ခနိ	ဗျစ်	၁၀၀



**တွင်းထွက်ပစ္စည်းထုတ်လုပ်မှုလုပ်ငန်း**

၂၈။ ကံမမြို့နယ်၏ တွင်းထွက်ပစ္စည်း ထုတ်လုပ်မှုလုပ်ငန်းနှင့် ပတ်သက်သော အချက်အလက်များမှာ အောက်ပါအတိုင်းဖြစ်ပါသည်-

(က) ဓါတ်သတ္တုတူးဖော်ထုတ်လုပ်မှု

စဉ်	ဓါတ်သတ္တုအမျိုးအစား	ထွက်ရှိသည့်ဒေသ	ထုတ်လုပ်မှုပမာဏ	ထုတ်လုပ်မှုတန်ဖိုး (ကျပ်သန်းပေါင်း)
၁	-----မရှိပါ-----			

(ခ) ကျောက်မျက်တူးဖော်ထုတ်လုပ်မှု

စဉ်	လုပ်ငန်းတည်နေရာ	ကျောက်မျက်ရတနာအမျိုးအစား						
		ရွှေ	ငွေ	ကျောက်စိမ်း	နီလာ	စိန်	ပတ္တမြား	ပုလဲ
၁	-----မရှိပါ-----							

**စွမ်းအင်နှင့်လျှပ်စစ်ကဏ္ဍ**

၂၉။ ကံမမြို့နယ်၏ စွမ်းအင်/ လျှပ်စစ်ကဏ္ဍနှင့်ပတ်သက်သော အချက်အလက်များမှာ အောက်ပါအတိုင်း ဖြစ်ပါသည်-

(က) ဓါတ်ဆီ/ဒီဇယ်အရောင်းဆိုင်

စဉ်	မြို့နယ်	ဆိုင်အမည်	နိုင်ငံပိုင်	ပုဂ္ဂလိကပိုင်	တစ်နှစ်ရောင်းချမှုစည်ပေါင်း			
					ဓါတ်ဆီ		ဒီဇယ်	
					၉၂	၉၅	ရိုးရိုး	ပရီမီယံ
၁	ကံမ	ဆယ်စုသစ်	-	၁	၅၄၉၁၀.၆၁	၇၀၀၁.၅၈	၂၃၉၈၅.၁၁	၂၅၃၇၄.၂၅

( ခ ) သဘာဝဓါတ်ငွေ့အရောင်းဆိုင်များ

စဉ်	သဘာဝဓါတ်ငွေ့ဆိုင်အမည်	နိုင်ငံပိုင်	ပုဂ္ဂလိကပိုင်	တစ်နှစ်ရောင်းရကုမ္ပဏီပေါင်း
၁	----- မရှိပါ -----			

**ပို့ဆောင်ရေးနှင့် လမ်းပန်းဆက်သွယ်ရေးလုပ်ငန်း**

၃၀။ ကံမမြို့နယ်၏ ပို့ဆောင်ရေးနှင့် လမ်းပန်းဆက်သွယ်ရေးလုပ်ငန်းနှင့်ပတ်သက်သော အချက်အလက်များမှာ အောက်ပါအတိုင်းဖြစ်ပါသည်-

(က) လေကြောင်းလမ်း

စဉ်	လေဆိပ်/ရဟတ်ယာဉ်ကွင်းအမည်	တည်နေရာ	မှတ်ချက်
၁	-----မရှိပါ-----		

( ခ ) ရေကြောင်းလမ်း

စဉ်	ရေကြောင်းလမ်းအမည်	မြို့နယ်အတွင်း		အရှည် ရေမိုင်	ဆိပ်ကမ်းအရေအတွက်	
		မှ	ထိ		မော်တော်ဆိပ်	အခြား
၁	ကံမ	ကံမ	ပြည်	-	၁	-
၂	ကံမ	ကံမ	ကျော်စွာ	-	၁	-
၃	ကံမ	ကံမ	ကံမလေး	-	၁	-
မြို့နယ်ချုပ်		-	-	-	၃	-

(ဂ) ရထားလမ်းနှင့် ဘူတာရုံများ

စဉ်	ရထားလမ်းအမည်	မြို့နယ်အတွင်း		အရှည် မိုင်	ဘူတာ အရေအတွက်	
		မှ	ထိ		ကြီး	သေး
၁	ဥသျှစ်ပင်-ကံမ	ဘုရားပေါ်	ပြရေ	၃၇.၁၇	၇	၃
	မြို့နယ်ချုပ်	ဘုရားပေါ်	ပြရေ	၃၇.၁၇	၇	၃

(ဃ) ကားဂိတ်များ

စဉ်	မြို့နယ်	ကားဂိတ် အမည်	ပြေးဆွဲသည့် ခရီးစဉ်	ပြေးဆွဲ သည့် ယာဉ် အမျိုး အစား	ပြေးဆွဲ သည့် ယာဉ် စီးရေ
၁	ကံမ	ရွှေကံမ	ကံမ-သရက်-မကွေး	-	၂
၂	။	ကံမသား	ကံမ-ကြို့ပင်-မင်းတုန်း- မကွေး	-	၅
၃	။	ကံမသား	ကံမ-သရက်-မကွေး	-	၅
၄	။	နယူးစိန်ဌေးလှိုင်	သရက်-ကံမ-ရန်ကုန်	-	၂
၅	။	စိန်တလုံး	သရက်-ကံမ-ရန်ကုန်	-	၉
၆	။	ရွှေသရက်	သရက်-ကံမ-ရန်ကုန်	-	၄

၇	။	အောင်စစ်ပိုင်	ကံမ -မကွေး-မန္တလေး		၂
မြို့ နယ်ချုပ်			-	-	၂၉

**လမ်းဦးစီးဌာနနှင့် တံတားဦးစီးဌာနများမှဆောင်ရွက်သည့်လုပ်ငန်းများ**

၃၁။ လမ်းဦးစီးဌာနနှင့် တံတားဦးစီးဌာနများမှ ဆောင်ရွက်သည့် လုပ်ငန်းများမှာ အောက်ပါအတိုင်းဖြစ်ပါသည်။

**(က) ကားလမ်းများ**

စဉ်	ကားလမ်းအမည်	မြို့နယ်အတွင်း		အရှည်မိုင်
		မှ(မိုင်)	ထိ(မိုင်)	
၁	သရက်- နတ်မီးတောက်- ကံမလမ်း	၁၈/၁	၁၈/၃	၉၀၀'
		၂၃/၁	၂၃/၆	၀/၅
		၂၇/၀	၂၇/၄	၀/၄
		၂၃/၇	၂၄/၄	၀/၅
		၂၇/၆	၂၈/၂	၀/၄
၂	ကံမ-ပြကြီးလမ်း	၀/၇	၁/၄	၀/၅
		၁/၄	၂/၀	၀/၄
၃	သရက်-ကံမ- ကနူးပြင်-ပြည်လမ်း	၁၃/၅	၁၄/၀	၀/၃
၄	ကံမမြို့ဝင်ဖြတ်လမ်း	၁/၅	၂/၀	၀/၃
၅	ကံမမြို့ရှောင်လမ်း	-	-	-
၆	ပုသိမ်(ကံကလေး)- မုံရွာလမ်း	၁၄၅/၇	၁၄၆/၄	၀/၅
		၁၅၆/၅	၁၅၇/၂	၀/၅
		၁၄၉/၁	၁၄၉/၅	၀/၄

		၁၄၉/၆	၁၄၉/၇	၀/၁
		၁၄၈/၁	၁၄၈/၃	၀/၂
		၁၄၈/၅	၁၄၈/၆	၀/၁
		၁၄၈/၇	၁၄၉/၀	၀/၁
		၁၄၉/၇	၁၅၀/၁	၀/၂
<b>စုစုပေါင်း</b>				<b>၆/၆မိုင်+၉၀၀'</b>

(ခ) မြို့နယ်ချင်းဆက်လမ်းများ

စဉ်	လမ်းအမည်	အရှည် (မိုင်- ဖာလုံ)	အမျိုးအစား			မှတ်ချက်
			ကတ္တရာ	ကျောက် ချော	အမာခံ လမ်း	
၁	သရက်- နတ်အောက်- ကံမလမ်း	၁၅/၄	ကတ္တရာ	-	-	မြို့နယ်- ကျေးရွာများ ဆက်သွယ် သည့်လမ်း
၂	ကံမ- ပြကြီးလမ်း	၁၄/၀	ကတ္တရာ	-	-	မြို့နယ်- ကျေးရွာများ ဆက်သွယ် သည့်လမ်း
၃	သရက်- ကံမ- ကနူးပြင်- ပြည်လမ်း	၁၅/၄	ကတ္တရာ	-	-	ခရိုင်/မြို့နယ် များဆက်သွယ် သည့်လမ်း
၄	ကံမမြို့ဝင်	၂/၄	ကတ္တရာ	-	-	မြို့နယ်-

	ဖြတ်လမ်း					ကျေးရွာများ ဆက်သွယ် သည့်လမ်း
၅	ကံမမြို့ ရှောင်လမ်း	၀/၅+၄ ၃၀'	ကတ္တရာ	-	-	မြို့နယ်- ကျေးရွာများ ဆက်သွယ် သည့်လမ်း
	စုစုပေါင်း	၄၈/၁+ ၄၃၀'		-	-	

(ဂ) တံတားများ

(၁) ပေ(၁၈၀)အထက်တံတားများ

စဉ်	တံတား အမည်	အရှည် (ပေ)	အမျိုးအစား	တည်ဆောက် သည့်ခုနှစ်	သွားလာနိုင် သည့်ယာဉ် (ကား/ရထား)
၁	ရေနံ့သာ တံတား	၁၃၀၀	သံကူကွန် ကရစ်	၂၀၂၀-၂၀၂၂ (Mini)	ကား
၂	ကနူးပြင် တံတား	၃၅၀	သံကူကွန် ကရစ်	၂၀၁၄-၂၀၁၅	ကား
၃	သပြေကိုင်း တံတား	၂၂၀	ဘေလီ	၂၀၀၅-၂၀၀၆	ကား

(၂) ပေ(၁၈၀)အောက်တံတားများ

စဉ်	ပေ(၅၀)မှ (၁၈၀)ရှိ တံတားအမည်	အရှည် (ပေ)	အမျိုးအစား	တည်ဆောက် သည့် ခုနှစ်	သွားလာ နိုင်သည့် ယာဉ်(ကား/ရ ထား)	ပေ(၅၀) အောက် တံတားအ ရေအတွက်

၁	တံတားအမှတ် ၅/၈	၆၀	သံကူ ကွန်ကရစ်	၂၀၁၂- ၂၀၁၃	ကား	၁၉၈
၂	တံတားအမှတ် ၁/၄	၆၀	သံကူ ကွန်ကရစ်	၂၀၁၃- ၂၀၁၄	ကား	
၃	တံတားအမှတ် ၁/၁၅၀	၈၀	သံကူ ကွန်ကရစ်	-	ကား	
၄	တံတားအမှတ် ၁/၁၅၂	၈၀	သံကူ ကွန်ကရစ်	-	ကား	
၅	တံတားအမှတ် ၁/၁၅၄	၈၀	သံကူ ကွန်ကရစ်	-	ကား	
၆	-	၁၀၀	သံကူ ကွန်ကရစ်	၂၀၁၄- ၂၀၁၅	ကား	

(ဃ) လမ်း၊ တံတားသုံးစက်ကိရိယာများ

စ ဉ်	မြို့နယ်/ မြို့	လမ်း၊ တံတားသုံးစက်ကိရိယာများ				လုပ် သား ဦးရေ
		မြေထိုး စက်	မြေကော် စက်	မြေကြိတ် စက်	မြေသယ် ယာဉ်	
၁။	ကံမ	-	-	၂	၁	၄
မြို့နယ်ချုပ်						

(င) လမ်း/တံတားအသုံးပြုခကောက်ခံသည့်လုပ်ငန်း

စဉ်	တိုးဂိတ်အမည်	တည်နေရာ	လမ်း/တံတားအရှည်		ကုမ္ပဏီ/အဖွဲ့အစည်း/လူပုဂ္ဂိုလ်
			မှ	ထိ	
၁			-		

ဟိုတယ်နှင့် ခရီးသွားလုပ်ငန်း

၃၂။ ကံမမြို့နယ်ရှိ ဟိုတယ်နှင့်ခရီးသွားလုပ်ငန်းနှင့် ပတ်သက်သော အချက်အလက်များမှာ အောက်ပါအတိုင်းဖြစ်ပါသည်-

(က) ဟိုတယ်၊ မိုတယ်၊ အင်း၊ တည်းခိုခန်း

(၁) ဟိုတယ်

စဉ်	ဟိုတယ်အမည်	ဟိုတယ်		အဆင့်	အခန်းပေါင်း
		နိုင်ငံပိုင်	ပုဂ္ဂလိကပိုင်		
၁		-----မရှိပါ-----			

(၂) မိုတယ်၊ အင်း၊ တည်းခိုခန်း

စဉ်	မိုတယ်အရေအတွက်	အင်းအရေအတွက်	တည်းခိုခန်းအရေအတွက်
၁	-	-	၁

(ခ) ကမ်းခြေနှင့် အပန်းဖြေနေရာများ

စဉ်	ကမ်းခြေ/အပန်းဖြေနေရာအမည်	တည်နေရာ
၁	-----မရှိပါ-----	

သမဝါယမအသင်းများ

၃၃။ ကံမမြို့နယ်တွင်ရှိသော သမဝါယမအသင်းများမှာ အောက်ပါအတိုင်း ဖြစ်ပါသည်-



စဉ်	မြို့နယ်	သမဝါယမ အသင်းပေါင်း	သမဝါယမ အသင်းစုပေါင်း	မှတ်ချက်
၁	ကံမ	၁၉၃	၁	
မြို့နယ်ချုပ်		၁၉၃	၁	

**စီးပွားရေးဆိုင်ရာ အခြေခံအဆောက်အအုံများ**

၃၄။ ကံမမြို့နယ်တွင်ရှိသော စီးပွားရေးဆိုင်ရာအခြေခံ အဆောက်အအုံများမှာ အောက်ပါအတိုင်း ဖြစ်ပါသည်-

(က) ကုမ္ပဏီ၊ကုန်စည်ခိုင်၊ပွဲရုံများ၊ဈေးနှင့်ကုန်တိုက်များ

(၁) ကုမ္ပဏီများ

စဉ်	ကုမ္ပဏီအမည်	ဆောင်ရွက် သည့်လုပ်ငန်း	တည်နေရာ
၁	-----မရှိပါ-----		

(၂) ကုန်စည်ခိုင်များ

စဉ်	မြို့နယ်	ကုန်စည်ခိုင်အမည်	ရောင်းဝယ် သည့်ပစ္စည်းများ	တည်နေရာ
၁	-----မရှိပါ-----			

(၃) ပွဲရုံများ

စဉ်	မြို့နယ်	ပွဲရုံအမည်	ရောင်းဝယ် သည့်ပစ္စည်းများ	တည်နေရာ
၁	ကံမ	ဦးခိုင်ကိုဝင်း	ပဲအမျိုးမျိုး	အမှတ်(၂)ရပ်ကွက်

(၄) ဈေးများ

စဉ်	မြို့နယ်	ဈေးအမည်	တည်နေရာ	မှတ်ချက်
၁	ကံမ	မြို့မဈေး	အမှတ်(၃)ရပ်ကွက်	

(၅) ကုန်တိုက်များ

စဉ်	မြို့နယ်	ကုန်တိုက်အမည်	တည်နေရာ	မှတ်ချက်
၁	ကံမ	-----မရှိပါ-----		

(ခ) ဘဏ်များ

စဉ်	မြို့နယ်	ဘဏ်အမည်	အစိုးရ ပိုင်	ပုဂ္ဂလိ ပိုင်	စုစုပေါင်း
၁	ကံမ	မြန်မာ့စီးပွားရေးဘဏ်	၁	-	၁
၂	ကံမ	လယ်ယာဖွံ့ဖြိုးရေးဘဏ်ခွဲ	၁	-	၁
မြို့နယ်ချုပ်		-	၂	-	၂

(ဂ) စတိုးဆိုင်နှင့်အရောင်းဆိုင်များ

စဉ်	ဆိုင်အမျိုးအစား	အရေအတွက်
၁	စတိုးဆိုင်	၁၀
၂	ရွှေဆိုင်	၇
၃	လျှပ်စစ်ပစ္စည်းဆိုင်	၂
၄	ဖုန်း/ဖုန်းပစ္စည်းအရောင်းဆိုင်	၅
၅	စာအုပ်ဆိုင်	၁
၆	ဆေးဆိုင်	၄
၇	စားသောက်ဆိုင်	၅
၈	လက်ဖက်ရည်ဆိုင်	၅

၉	ကုန်မာဆိုင်	၄၇
၁၀	စိုက်ပျိုးရေးပစ္စည်းဆိုင်	၃
၁၁	ဆောက်လုပ်ရေးပစ္စည်းဆိုင်	၁
၁၂	ဝန်ဆောင်မှုလုပ်ငန်းဆိုင်	၇၅
၁၃	ဆန်ဆိုင်	-
၁၄	အဝတ်အထည်ဆိုင်	၄
၁၅	နိဗ္ဗာန်ကုန်ဆိုင်	-
	<b>မြို့ချုပ်</b>	<b>၁၆၉</b>

**စည်ပင်သာယာရေးလုပ်ငန်းများ**

၃၅။ ကံမမြို့နယ်၏ စည်ပင်သာယာရေးလုပ်ငန်းများမှာ အောက်ပါ အတိုင်းဖြစ်ပါသည်-

**(က) ဈေးလုပ်ငန်း**

စဉ်	မြို့နယ်	ဈေးအမည်	ဆိုင်ခန်းအရေအတွက်	နိုင်ငံပိုင်	ပုဂ္ဂလိကပိုင်	တည်နေရာ
၁	ကံမ	မြို့မဈေး	၁၃၂	၁၃၂	-	အမှတ်(၃) ရပ်ကွက်

**(ခ) သောက်သုံးရေရရှိရေးလုပ်ငန်း**

စဉ်	မြို့နယ်	စက်ရုံ အမည်	တည်နေရာ	အမျိုးအစား	တစ်ရက် ထုတ်လုပ်မှု (ဂါလံ)	ဖြန့်ဖြူးနိုင်မှု (အိမ်ခြေ)
၁	ကံမ	ရုံးကုန်း ရေစက်ရုံ	အမှတ်-၃		၁၁၀၀၀၀	၇၃၇

၂	။	ရေစက်ရုံ(၁) ပွန်တွန်း	အမှတ်-၃		
၃	။	ရေစက်ရုံ(၂) ပွန်တွန်း	အမှတ်-၁		
၄	။	၆၂၀၀၀ ဆံ့ အုတ်ရေကန်	အမှတ်-၃	အုတ်	
၅	။	ဂါလံ၅၀၀၀၀ ဆံ့ ရွှေပလ္လင် တောင်ကန်	အမှတ်-၄	အုတ်	
၆	။	ဂါလံ ၅၀၀၀၀ ဆံ့ ကျောင်းမကုန်း အုတ်ရေကန်	အမှတ်-၁	အုတ်	

(ဂ) သန့်ရှင်းရေးလုပ်ငန်း

စဉ်	မြို့နယ်	သန့်ရှင်းရေးသုံးစက်ကိရိယာများ(စီး)				လုပ်သား ဦးရေ
		သန့်ရှင်းရေး ယာဉ်	မိလ္လာ ယာဉ်	ဖုံစုပ် စက်	ရေစုပ် စက်	
၁	ကံမ	၄	၁	-	၂	၂
မြို့နယ်ချုပ်		၄	၁	-	၂	၂

(ဃ) လမ်း/တံတားလုပ်ငန်း

(၁) လမ်းလုပ်ငန်း

စဉ်	မြို့- နယ် /မြို့	လမ်း ပေါင်း (လမ်း)	စုစုပေါင်း လမ်း အရှည် (မိုင်)	ကတ္တရာ လမ်းပေါင်း		ကျောက်ခင်း လမ်းပေါင်း		မြေသား လမ်းပေါင်း		ကွန်ကရစ် လမ်းပေါင်း	
				လမ်း	မိုင်	လမ်း	မိုင်	လမ်း	မိုင်	လမ်း	မိုင်
၁	ကံမ	၅	၀.၆၇	၃	၀.၄၁	၂	၀.၂၆	-	-	-	-
မြို့နယ်ချုပ်		၅	၀.၆၇	၃	၀.၄၁	၂	၀.၂၆	-	-	-	-

(၂) တံတားလုပ်ငန်း

စဉ်	မြို့နယ်/ မြို့	တံတားပေါင်း(စင်း)				
		သံ	ကွန်ကရစ်	အုတ်	သစ်သား	ပေါင်း
၁	ကံမ	-	၁၁	-	-	၁၁
မြို့နယ်ချုပ်		-	၁၁	-	-	၁၁

ပုံနှိပ်လုပ်ငန်းနှင့် မီဒီယာလုပ်ငန်းများ

၃၆။ ကံမမြို့နယ်တွင်ရှိသော ပုံနှိပ်တိုက်နှင့် မီဒီယာလုပ်ငန်း များမှာ အောက်ပါအတိုင်း ဖြစ်ပါသည်-

(က) ပုံနှိပ်လုပ်ငန်းနှင့် တေးသံသွင်း၊ ဇီဒီယို

စဉ်	မြို့နယ်/ မြို့	ပုံနှိပ်စက်		ယာဉ်	အိတ်	တေးသံသွင်း	ဇီဒီယို
		ဒီဂျစ်လ်	ပုံနှိပ်				
၁	ကံမ	-	-	၇	၇	-	-
မြို့နယ်ချုပ်		-	-	၇	၇	-	-

(ခ) မီဒီယာလုပ်ငန်းများ

စဉ်	မြို့နယ်/ မြို့	သတင်းစာ အမည်	တစ်လဖြန့် စောင်ရေ	ဂျာနယ် အမည်	တစ်လဖြန့် စောင်ရေ
၁	ကံမ	ကြေးမုံ	-	-	-
၂	။	မြန်မာ့ အလင်း	၅၀	-	-
မြို့နယ်ချုပ်			၅၀	-	-

ပြည်တွင်းအသားတင်ထုတ်လုပ်မှုနှင့်ဝန်ဆောင်မှုတန်ဖိုး

၃၇။ ကံမမြို့နယ်၏ ပြည်တွင်းအသားတင်ထုတ်လုပ်မှုနှင့် ဝန်ဆောင်မှုတန်ဖိုးကို အောက်ပါအတိုင်း ဖော်ပြအပ်ပါသည်-

ကျပ်သန်းပေါင်း

စဉ်	အကုန်အကျ အရင်း	၂၀၂၁-၂၀၂၂ အသက်အား ထုတ်လုပ်မှု တန်ဖိုး		၂၀၂၂-၂၀၂၃ ခန့်မှန်းထုတ်လုပ်မှု တန်ဖိုး		
		၂၀၂၁-၂၀၂၂ ထုတ်လုပ်မှု တန်ဖိုး	၂၀၂၂-၂၀၂၃ ခန့်မှန်းထုတ်လုပ်မှု တန်ဖိုး	တန်ဖိုး	အကုန်အကျ အရင်း ဖန်တီးမှု	တန်ဖိုး %
၁	ထုတ်လုပ်မှုတန်ဖိုး	၇၂၅၀၄	၈၀၇၅၄	၆၉၄၀၅	၈၅	-၄.၃
၂	ဝန်ဆောင်မှု	၁၀၉၆၄	၁၂၈၅၂	၁၁၈၇၆	၉၂	၈.၃
၃	ကုန်သွယ်မှုတန်ဖိုး	၃၂၉၆၉	၃၄၆၀၉	၃၈၆၀၅	၁၁၁	၁၇.၁
၄	အသက်အားထုတ်လုပ်မှု ပစ်နှုတ်မှုတန်ဖိုး	၁၁၆၄၃၇	၁၂၈၅၂	၁၁၉၈၉၇	၉၃	၃.၂

**လူတစ်ဦးချင်းဝင်ငွေ**

၃၈။ ကံမမြို့နယ်၏ တစ်ဦးချင်းဝင်ငွေကို အောက်ပါအတိုင်း ဖော်ပြအပ်ပါသည်-

စဉ်	၂၀၂၀-၂၀၂၁	၂၀၂၁-၂၀၂၂	၂၀၂၂-၂၀၂၃
၁	၁၆၅၆၂၃၀	၂၃၅၃၈၉	၂၃၃၉၆၁၂

**အသက်မွေးဝမ်းကျောင်းလုပ်ငန်းအလိုက် အလုပ်လုပ်သူဦးရေ**

၃၉။ ကံမမြို့နယ်၏ အသက်မွေးဝမ်းကျောင်းလုပ်ငန်း အလိုက် အလုပ် လုပ်ကိုင်သူဦးရေမှာ အောက်ပါအတိုင်း ဖြစ်ပါသည်-

စဉ်	မြို့နယ်/မြို့	အစရှိဝန်ထမ်း	ဝန်ထမ်းဝင်ပွဲ	စိုက်ပျိုးရေး	မိသားစုရေးရာ	အဝယ်	စကပ်လက်ဝင်	ရလေ့ရှိသူ	ကဏ္ဍ	အခြား	စုစုပေါင်း
၁	ကံမမြို့နယ်	၁၅၉	၉	၁၈၅၇	၁၅၇	၆၆၉	၄၅၃	၅	-	၂၅၅	၂၈၁၇
	မြို့နယ်စာရင်း	၁၅၉	၉	၁၈၅၇	၁၅၇	၆၆၉	၄၅၃	၅	-	၂၅၅	၂၈၁၇

**အလုပ်လုပ်နိုင်သူဦးရေနှင့် အလုပ်လက်မဲ့ဦးရေ**

၄၀။ ကံမမြို့နယ်တွင်ရှိသော အလုပ်လုပ်နိုင်သူဦးရေနှင့် အလုပ်လက်မဲ့နှုန်းကို အောက်ပါအတိုင်း ဖော်ပြအပ်ပါသည်-

စဉ်	မြို့နယ်/မြို့	အလုပ်လုပ်နိုင်သူဦးရေ	လုပ်ငန်းအရှင်/လုပ်ငန်းလက်ထောက်	အလုပ်လက်မဲ့ဦးရေ	အလုပ်လက်မဲ့နှုန်း
၁	ကံမမြို့နယ်	၄၉၉၆၄	၂၈၁၇	၂၈၁၇	၅၆.၃၃%
	မြို့နယ်စာရင်း	၄၉၉၆၄	၂၈၁၇	၂၈၁၇	၅၆.၃၃%

အခန်း(၇)

လူမှုရေးဆိုင်ရာအချက်အလက်များ

ပညာရေးကဏ္ဍ

၄၁။ ကံမမြို့နယ်တွင်ရှိသောပညာရေးဆိုင်ရာအချက်အလက်များမှာ အောက်ပါအတိုင်းဖော်ပြအပ်ပါသည်

(က) အဆင့်မြင့်ပညာ

စဉ်	တက္ကသိုလ် ကောင်စီ သစ်ဖွဲ့ နှစ် အမည်	တည် နေရာ	အကူ အကူ အကူ(ကေ)	ဆရာ ဆရာ ဆရာ	က နှစ် သင် ပညာ	ဆရာ ဆရာ ဆရာ
----- မရှိပါ -----						

(ခ) အခြေခံပညာ

(၁) အ.ထ.ကကျောင်းများ

စဉ်	က နှစ် အမည်	တည် နေရာ	အကူ အကူ (ကေ)	ဆရာ ဆရာ ဆရာ	က နှစ် သင် ပညာ	ဆရာ ဆရာ ဆရာ
၁	အထက-ကမံ	အမံ(၄)	၅.၆၅	၄၀	၈၅၁	၁:၂၁
၂	အထက-ရနဲခုံ	ရနဲခုံ	၁၇.၉၆	၂၂	၄၄၁	၁:၂၀
၃	အထက-ဣန္ဒဝင်	ဣန္ဒဝင်	၉.	၂၈	၆၂၇	၁:၂၂
၄	အထက-အင်္ကျီ	အင်္ကျီ	၁၃.၇၉	၁၆	၂၃၉	၁:၁၅
၅	အထက- က နှစ်	က နှစ်	၂.၆၅	၂၄	၂၉၄	၁:၁၂
၆	အထက-စေ့	စေ့	၂.၆	၁၃	၂၉၆	၁:၂၃
ဣန္ဒဝင်			၅၁.၆၅	၁၄၃	၂၇၄၈	၁:၁၉



(၂) အထကကျောင်းခွဲများ

စဉ်	က နှစ်အမည်	တည်နေရာ	အကူအညီ အနား (ဧက)	ဆရာဝန် ခန့်အပ်	က နှစ် သတ်မှတ် ခြင်း	ဆရာဝန် ခန့်အပ်
၁	အထက(ခ) က နှစ်	က နှစ်	၄.၇၃	၁၆	၂၀၆	၁:၁၃
၂	အထက(ခ) ပထမ	ပထမ	၆.၉၁	၁၈	၂၆၃	၁:၁၅
၃	အထက(ခ) ပထမ	ပထမ	၃.၅	၁၈	၃၁၀	၁:၁၇
၄	အထက(ခ) ပထမ	ပထမ	၂.၂၁	၁၁	၁၄၆	၁:၁၃
စုစုပေါင်း			၁၇.၃၅	၆၃	၉၂၅	၁:၁၅

(၃) အလကကျောင်းများ

စဉ်	က နှစ်အမည်	တည်နေရာ	အကူအညီ အနား (ဧက)	ဆရာဝန် ခန့်အပ်	က နှစ် သတ်မှတ် ခြင်း	ဆရာဝန် ခန့်အပ်
၁	အလက-မေတ္တာ	မေတ္တာ	၃.၄၇	၁၀	၁၃၉	၁:၁၄
၂	အလက-လှိုင်	လှိုင်	၁.၄၃	၁၁	၁၅၅	၁:၁၄
၃	အလက-သီရိ	သီရိ	၀.၉၆	၇	၁၂၃	၁:၁၈
၄	အလက-အောင်	အောင်	၂.၈၆	၁၁	၁၀၇	၁:၁၀
၅	အလက-ထွန်း	ထွန်း	၀.၈၄	၈	၁၁၇	၁:၁၅
၆	အလက-ပဝေ	ပဝေ	၀.၃၆	၉	၁၃၇	၁:၁၅
စုစုပေါင်း			၉.၉၂	၅၆	၇၇၈	၁:၁၄

(၄) အလကကျောင်းခွဲများ

စဉ်	က နှောင်းအမည်	တည်နေရာ	အကဏ္ဍအဝန်း (ဧက)	ဆရော်ဆရော် ဦးရေ	က နှောင်းသားဦးရေ	ဆရော်ဆရော် နှင့် က နှောင်းသား
၁	အလက(ခွဲ)မြာတီ	မြာတီ	၁.၅	၆	၁၀၆	၁:၁၈
၂	အလက(ခွဲ) အင်္ဂါကင်တော	အင်္ဂါကင်တော	၀.၈၁	၁၀	၁၃၅	၁:၁၄
၃	အလက(ခွဲ) အလယ် နှောင်း	အလယ် နှောင်း	၁	၈	၁၁၇	၁:၁၅
၄	အလက(ခွဲ)မနင်းဒါး	မနင်းဒါး	၀.၄	၄	၆၃	၁:၁၆
၅	အလက(ခွဲ)ပင်လှိုင်	ပင်လှိုင်	၂.၀၉	၁၁	၁၁၉	၁:၁၁
၆	အလက(ခွဲ)ဖရလုံ	ဖရလုံ	၀.၃	၇	၆၆	၁:၀၉
၇	အလက(ခွဲ) ထန်းတယ်	ထန်းတယ်	၀.၆၈	၈	၁၃၆	၁:၁၇
၈	အလက(ခွဲ)မင်္ဂလာ	မင်္ဂလာ	၀.၅၆	၁၁	၂၁၇	၁:၂၀
မြို့နယ်စု			၇.၃၄	၆၅	၉၅၉	၁:၁၅

(၅) မူလတန်းလွန်ကျောင်းများ

စဉ်	မြို့နယ်စု	က နှောင်းအကဏ္ဍ	ဆရော်ဆရော် ဦးရေ	က နှောင်းသားဦးရေ	ဆရော်ဆရော် နှင့် က နှောင်းသား
၁	ကမ်းမြို့နယ်	၇	၅၂	၅၅၈	၁:၁၁
မြို့နယ်စု		၇	၅၂	၅၅၈	၁:၁၁

(၆) အမကကျောင်းများ

စဉ်	က နှောင်းအကဏ္ဍ	ဆရော်ဆရော် ဦးရေ	က နှောင်းသားဦးရေ	ဆရော်ဆရော် နှင့် က နှောင်းသား
၁	၉၇	၄၄၂	၄၁၅၆	၁:၁၂

(ဂ) မူလတန်းကြိုကျောင်း

စဉ်	က နှစ်အမည်	တည်နေရေဝ	ဆရပ်ဆရပ် ဆရပ်ခဉ်း	က နှစ်အမည် သည့်အထိ	အခန်း
၁	-----မရရှိပါ-----				

(ဃ) ဘုန်းတော်ကြီးသင် ပညာရေးကျောင်း

စဉ်	က နှစ်အမည်	တည်နေရေဝ	ဆရပ်ဆရပ် ညီအစ်ကို	က နှစ်အမည် သည့်အထိ	အခန်း
၁	-----မရရှိပါ-----				

(င) ကျောင်းနေအရွယ်ကလေးများ ကျောင်းအပ်နှံမှု

စဉ်	မြို့နယ်/မြို့	(၅)ခုစီညှိညှိလေးလေး			ကံ့ နှစ်အမည်			ကံ့ နှစ်အမည် အပန်းနှံ့%
		ကဏ္ဍ	မ	ပထမ	ကဏ္ဍ	မ	ပထမ	
၁	ကံ့မြို့နယ်	၅၇၈	၅၃၆	၁၁၁၄	၅၇၈	၅၃၆	၁၁၁၄	၁၀၀.၀၀%
	မြို့နယ်စု	၅၇၈	၅၃၆	၁၁၁၄	၅၇၈	၅၃၆	၁၁၁၄	၁၀၀.၀၀%

(စ) တက္ကသိုလ်ဝင်တန်းအောင်မြင်မှု

စဉ်	မြို့နယ်	၂၀၂၁ - ၂၀၂၂ ခုနှစ်				၂၀၂၂ - ၂၀၂၃ ခုနှစ်			
		စရောင်း	ပထမ	အောင်မြင်	%	စရောင်း	ပထမ	အောင်မြင်	%
၁	ကံ့	၄၀၄	၄၀၄	၁၈၃	၄၅	၂၂၅	၂၀၄	-	-

(ဆ) စာတတ်မြောက်မှုရာနှုန်း

စဉ်	မြို့နယ် ဧရာဝတီ	မြို့နယ် ဦးဇေယျာ	(၁၅)နှစ် အထက် လူဦးရေ	စာတတ် မကြောင်းရေ	စာတတ် မကြောင်းနှုန်း
၁	ကမ်း	၇၇၃၅၁	၆၅၈၅၆	၆၅၈၅၄	၉၈.၃၆%
	မြို့နယ်စုစုပေါင်း	၇၇၃၁၃	၆၅၈၅၆	၆၅၈၅၄	၉၈.၃၆%

(ဇ) သင်ကြားမှု၊ သင်ယူမှု၊ အထောက်အကူပြု စာသင်ခန်းများ ဖွင့်လှစ်နိုင်မှု အခြေအနေ

(၁) အ.ထ.က ကျောင်းများ

စဉ်	မြို့နယ် ဧရာဝတီ	အထက်တန်းကျောင်းများ					
		စေ့စပ်	Media တပ်စည်း	3PLT တပ်စည်း	2PLT တပ်စည်း	1PLT တပ်စည်း	ပစိမ်း
၁	ကမ်း	၁၀	၁	၉	-	-	၁၀
	မြို့နယ်စုစုပေါင်း	၁၀	၁	၉	-	-	၁၀

(၂) အလက ကျောင်းများ

စဉ်	မြို့နယ် ဧရာဝတီ	အလယ်တန်းကျောင်းများ					
		စေ့စပ်	Media တပ်စည်း	3PLT တပ်စည်း	2PLT တပ်စည်း	1PLT တပ်စည်း	ပစိမ်း
၁	ကမ်း	၆	-	၆	-	-	၆
	မြို့နယ်စုစုပေါင်း	၆	-	၆	-	-	၆

(၃) အမက ကျောင်းများ

စဉ်	မြို့နယ်၊ မြို့	မဂ္ဂတနိက နှုတ်					ပစိမ်း
		စေ့စိုက်	တပည့်Media	တပည့်:3PLT	တပည့်:2PLT	တပည့်:1PLT	
၁	ကမံ	၁၁၂	-	-	၁၁၂	-	၁၁၂
	မြို့နယ်အုပ်	၁၁၂	-	-	၁၁၂	-	၁၁၂

(ဈ) စာကြည့်တိုက်များ ဖွင့်လှစ်နိုင်မှု

စဉ်	မြို့နယ်၊ မြို့	အပူခန်းရောင်	ပညာရေး	ပြန်ဆက်	ဘန့်ကြီးက	အခြား	ပစိမ်း
၁	ကမံ မြို့နယ်	-	၁၂၈	-	-	-	၁၂၈
	မြို့နယ်အုပ်	-	၁၂၈	-	-	-	၁၂၈

ကျန်းမာရေးကဏ္ဍ

၄၂။ ကံမမြို့နယ်၏ ကျန်းမာရေးကဏ္ဍဆိုင်ရာ အချက်အလက်များမှာ အောက်ပါအတိုင်းဖြစ်ပါသည်-

(က) ဆေးရုံများ

စဉ်	ဆေးရုံအမည်	တည်နေရာ	အစိုးရ/ ပုဂ္ဂလိက	ခဏဇယား အရေအတွက်
၁	မြန်မာ့ဆေးရုံ	ကမံမြို့	အစိုးရ	၂၅
၂	ကြို့စိုက်တိုက် ဆေးရုံ	ကြို့စိုက်ရိတ္တ	အစိုးရ	၁၆
၃	ရေနံတိုက်တိုက် ဆေးရုံ	ရေနံတိုက်ရိတ္တ	အစိုးရ	၁၆
မြန်မာ့ဆေးရုံ		၃	၃	၅၇

(ခ) ဆေးပေးခန်းများ

စဉ်	ဆေးပေးခန်း အမည်	တည်နေရာ	အစိုးရ/ ပုဂ္ဂလိက	ကုသသည့် ရောဂါ အမျိုးအစား
၁	----- မရရှိပါ -----			

(ဂ) ကျေးလက်ကျန်းမာရေးဌာန/ဌာနခွဲ

စဉ်	က နယ်လက်ကျန်းမာရေးဌာနအမည်	တည်နေရာ
၁	ရေနံတိုက်တိုက်နယ်လက်ကျန်းမာရေးဌာန	ရေနံတိုက်ရိတ္တ
၂	ခမြို့စိုက်တိုက် နယ်လက်ကျန်းမာရေးဌာနခွဲ	ခမြို့စိုက်ရိတ္တ
၃	တောင်တိုက် နယ်လက်ကျန်းမာရေးဌာနခွဲ	တောင်တိုက်ရိတ္တ
၄	ကမံမြို့စိုက်တိုက် နယ်လက်ကျန်းမာရေးဌာနခွဲ	ကမံမြို့စိုက်ရိတ္တ
၅	အင်္ဂါကပ်တိုက် နယ်လက်ကျန်းမာရေးဌာနခွဲ	အင်္ဂါကပ်တိုက်ရိတ္တ
၆	အင်္ဂါကပ် နယ်လက်ကျန်းမာရေးဌာန	အင်္ဂါကပ်ရိတ္တ
၇	မင်္ဂလာတိုက် နယ်လက်ကျန်းမာရေးဌာနခွဲ	မင်္ဂလာတိုက်ရိတ္တ
၈	ကမံမြို့စိုက်တိုက် နယ်လက်ကျန်းမာရေးဌာနခွဲ	ကမံမြို့စိုက်ရိတ္တ

စဉ်	က နာကင်္ဂါနိရုဇ္ဈေဒါနအမည်	တည်နေရာ
၉	ထနိဏ္ဍဝေဝင်္ဂါနိရုဇ္ဈေဒါန	ထနိဏ္ဍဝေဝင်္ဂါ နဂါ
၁၀	မေဋ္ဌဝေဝင်္ဂါနိရုဇ္ဈေဒါန	မေဋ္ဌဝေဝင်္ဂါ နဂါ
၁၁	ဂနိဏ္ဍဝေဝင်္ဂါနိရုဇ္ဈေဒါန	ဂနိဏ္ဍဝေဝင်္ဂါ နဂါ
၁၂	စစရုင်္ဂါနိရုဇ္ဈေဒါန	စစရုင်္ဂါ နဂါ
၁၃	ဝဠာဏိကနိရုဇ္ဈေဒါန	ဝဠာဏိက နဂါ
၁၄	ဥဒဝေဝင်္ဂါနိရုဇ္ဈေဒါန	ဥဒဝေဝင်္ဂါနိရုဇ္ဈေဒါန နဂါ
၁၅	ပဝေဝင်္ဂါနိရုဇ္ဈေဒါန	ပဝေဝင်္ဂါ နဂါ
၁၆	သစမ်ယဇိကနိရုဇ္ဈေဒါန	သစမ်ယဇိက နဂါ
၁၇	ကဝိဏ္ဍိယနိရုဇ္ဈေဒါန	ကဝိဏ္ဍိယ နဂါ
၁၈	စပယဒါနနိရုဇ္ဈေဒါန	စပယဒါန နဂါ
၁၉	ဣန္ဒြိယနိရုဇ္ဈေဒါန	ဣန္ဒြိယ နဂါ
၂၀	သင်္ဂေဝါနိရုဇ္ဈေဒါန	သင်္ဂေဝါ နဂါ
၂၁	ပဉ္စဝေဝင်္ဂါနိရုဇ္ဈေဒါန	ပဉ္စဝေဝင်္ဂါ နဂါ
၂၂	က နာကင်္ဂါနိရုဇ္ဈေဒါန	က နာကင်္ဂါ နဂါ
၂၃	ထနိဏ္ဍဝေဝင်္ဂါနိရုဇ္ဈေဒါန	ထနိဏ္ဍဝေဝင်္ဂါ နဂါ
၂၄	အလယင်္ဂါနိရုဇ္ဈေဒါန	အလယင်္ဂါ နဂါ
၂၅	မနိဏ္ဍိယနိရုဇ္ဈေဒါန	မနိဏ္ဍိယ နဂါ
၂၆	က နာကင်္ဂါနိရုဇ္ဈေဒါန	က နာကင်္ဂါ နဂါ
၂၇	နတမ်ဏိယနိရုဇ္ဈေဒါန	နတမ်ဏိယ နဂါ
၂၈	လင်္ဂါနိရုဇ္ဈေဒါန	လင်္ဂါ နဂါ
၂၉	အင်္ဂါနိရုဇ္ဈေဒါန	အင်္ဂါနိရုဇ္ဈေဒါန နဂါ
၃၀	ဝေဝင်္ဂါနိရုဇ္ဈေဒါန	ဝေဝင်္ဂါ နဂါ
၃၁	မဒိဏ္ဍိယနိရုဇ္ဈေဒါန	အမာ(၄)ရပ်ကွက်

(ဃ) ကျန်းမာရေးစောင့်ရှောက်မှု

စဉ်	မြို့နယ်/မြို့	လူဦးရေ	ဆရာဝန်နှင့် ကျန်းမာရေး စောင့်ရှောက်မှု နှုန်း		သန့်ရှင်းမှု ကျန်းမာရေး စောင့်ရှောက်မှု နှုန်း		လက်ထောက် ကျန်းမာရေးစောင့်ရှောက်မှု ကျန်းမာရေးစောင့်ရှောက်မှု နှုန်း	
			ဆရာဝန် ဦးရေ	ဆရာဝန် နှုန်း လူဦးရေ အစွဲ	သန့်ရှင်းမှု ဦးရေ	သန့်ရှင်းမှု နှုန်း လူဦးရေ အစွဲ	လ/ထ ကျန်းမာရေးစောင့်ရှောက်မှု ဦးရေ	လ/ထ ကျန်းမာရေးစောင့်ရှောက်မှု နှုန်း လူဦးရေ အစွဲ
၁	ကမံ	၇၇၃၅၁	၃	၁:၂၅၇၈၃	၁၂	၁:၆၄၄၆	၄	၁:၁၉၃၃၈
စုစုပေါင်း		၇၇၃၅၁	၃	၁:၂၅၇၈၃	၁၂	၁:၆၄၄၆	၄	၁:၁၉၃၃၈

(င) ဒေသတွင်းအများဆုံးဖြစ်တတ်သောရောဂါများ

စဉ်	မြို့နယ်	ရောဂါအမျိုးအစား									
		ငှက်ဗွား		ဝမ်းလျှော		တက်ဝီ		ဝမ်းနာရီ		အသည်းရောင်	
		ဖြစ်	အစ	ဖြစ်	အစ	ဖြစ်	အစ	ဖြစ်	အစ	ဖြစ်	အစ
၁	ကမံ	၁၇	-	၂၉၉	-	၁၀၇	၅	၄၃	-	၃	-
မြို့နယ်အစု		၁၇	-	၂၉၉	-	၁၀၇	၅	၄၃	-	၃	-

(စ) HIV/AIDS -ရောဂါ ဖြစ်ပွား/ သေဆုံးဦးရေ

စဉ်	မြို့နယ်/မြို့	၂၀၂၁ - ၂၀၂၂ ခုနှစ်		၂၀၂၂ - ၂၀၂၃ ခုနှစ်	
		ဖြစ်	အစ	ဖြစ်	အစ
၁	ကမံ	၂	၁	၇	-
မြို့နယ်အစု		၂	၁	၇	-



(ဆ) ကျန်းမာရေးဆိုင်ရာ အညွှန်းကိန်းများ

စဉ်	မြို့နယ်	မိခင် ဦးရေ	† ကလေး ဦးရေ	လ(၅၀၀၀)လ			
				မ ဦးရေ	နိမိတ် နံပါတ်	မ ဦးရေ	ကလေး ဦးရေ
၁	ကမ်	၈၄၅	၇၆၆	၁၀.၆၁	-	၇.၃၉၈	၂.၃၂
	မြို့နယ်စု	၈၄၅	၇၆၆	၁၀.၆၁	-	၇.၃၉၈	၂.၃၂

လူမှုရေးအသင်းအဖွဲ့များ

၄၃။ ကံမြို့နယ်ရှိ လူမှုရေးအသင်းအဖွဲ့များဆိုင်ရာ အချက်အလက် များမှာ အောက်ပါအတိုင်းဖြစ်ပါသည်-

(က) INGO

စဉ်	INGO အမည်	ရုံးရံအဖွဲ့ တည်နေရာ	အထောက်အကူ လုပ်ငန်း
----- မရှိပါ -----			

(ခ) NGO (ဦးရေ)

စဉ်	မြို့နယ်	အဖွဲ့အစည်း ရေ	မိခင်/ကလေး အသင်း	စစ်တပ် အသင်း	ပြန်ကြား အဖွဲ့	အခြားအဖွဲ့	စုစုပေါင်း
၁	ကမ်	၅၈၁၈	၆၆၉	၅၄	၄၁	၁၂၉	၆၇၁၁
	မြို့နယ်စု	၅၈၁၈	၆၆၉	၅၄	၄၁	၁၂၉	၆၇၁၁

(ဂ) အသင်းအဖွဲ့များ

စဉ်	အသင်းအဖွဲ့အမည်	ရုံး/ ရုံးခွဲ တည်နေရာ	မှတ်ပုံတင်အမှတ်	ဆောင်ရွက်သည့် လုပ်ငန်း
၁	ဖွံ့ဖြိုးခြင်းပန်းတိုင် မြို့နယ်အဆင့် စိတ်တူကိုယ်တူ ဦးဆောင်အဖွဲ့	အမှတ်(၁) ရပ်ကွက်၊ ကံမမြို့	၆/ကံမ/ ၀၀၁	ကျေးရွာအခြေပြု အမျိုးသမီးဦးဆောင် လူမှုဖွံ့ဖြိုးရေး လုပ်ငန်း များ ဆောင်ရွက်ခြင်း၊
၂	အရိပ်စစ် လူမှုကူညီရေး အသင်းအဖွဲ့	အမှတ်(၃) ရပ်ကွက်၊ ကံမမြို့	၆/ကံမ/ ၀၀၀၃	သာရေးနာရေး လုပ်ငန်းများ အခမဲ့ ကူညီပေးခြင်း၊
၃	ကမ်းဆင့်လက် အသင်းအဖွဲ့	အမှတ်(၄) ရပ်ကွက်၊ ကံမမြို့	၆/ ကံမ/ ၀၀၀၄	ပညာရေးဆိုင်ရာ လုပ်ငန်းရပ်များကူညီ ထောက်ပံ့ဆောင်ရွက် ခြင်း၊
၄	ဖြူစင်မေတ္တာ ပရဟိတလူမှု ကူညီရေးအသင်း (ပုထိုးကျေးရွာ)	ပုထိုး၊ ကျေးရွာ မင်းပြင် အုပ်စု ကံမမြို့နယ်	၆/ကံမ/ ၀၀၀၆	ဆေးကုသမှုခံယူရန် လိုအပ်သူများအား ဆေးရုံ၊ ဆေးခန်းများ သို့ အချိန်မီပို့ဆောင် ပေးခြင်း

**အားကစားနှင့် ဖျော်ဖြေရေးလုပ်ငန်းများ**

၄၄။ ကံမမြို့နယ်ရှိ အားကစားနှင့် ဖျော်ဖြေရေးလုပ်ငန်းများဆိုင်ရာ အချက်အလက်များမှာ အောက်ပါအတိုင်းဖြစ်ပါသည်-

စဉ်	မြို့နယ်/ မြို့	အားကစားကွင်း						ဖျော်ဖြေရေး		
		ဘေးလုံး	ဘော်လီဘော	ဘတ်စကက်	တင်းနစ်	ဂေါက်	အခြား	ရုပ်ရှင်ရုံ	ပန်းဖြူ	အခြား
၁	ကံမမြို့	၁	-	-	-	-	-	-	-	-

**အခန်း(၈)**

**ဘာသာရေးဆိုင်ရာအချက်အလက်များ**

**ဗုဒ္ဓဘာသာဆိုင်ရာ အဆောက်အဦများနှင့် သာသနာဝင်ပုဂ္ဂိုလ်များ**

၄၅။ ကံမမြို့နယ်ရှိ ဗုဒ္ဓဘာသာဆိုင်ရာ အဆောက်အဦများနှင့် သာသနာဝင်ပုဂ္ဂိုလ်များဆိုင်ရာ အချက်အလက်များအား အောက်ပါအတိုင်း ဖော်ပြအပ်ပါသည်-

**(က) သာသနိကအဆောက်အဦများ**

စဉ်	မြို့နယ်/မြို့	ဘုရား	စတေဇီ	ပထဝိုး	ဘနင်ကြီးကဏ္ဍန်း	သီလရတနာကဏ္ဍန်း	မေဇူရုံ
၁	ကံမမြို့နယ်	၃၃	၂၅၆	-	၁၆၁	-	၃
	မြို့နယ်စု	၃၃	၂၅၆	-	၁၆၁	-	၃

(ခ) ရဟန်းသံဃာနှင့်သီလရှင်များ

စဉ်	မြို့နယ်/မြို့	ရဟန်း	သံဃာ	သီလရှင်
၁	ကမ်	၂၅၈	၉၆	၁၃
	မြို့နယ်စု	၂၅၈	၉၆	၁၃

(ဂ) ထင်ရှားသည့်ဘုရား၊စေတီနှင့်ပုထိုးများ

စဉ်	မြို့နယ်/မြို့	ဘုရား၊ စေတီ ၊ ပုထိုးအမည်	တည်နေရာ
၁	ကမ်မြို့	ဘုရားပေါ်စေတီ	အမှတ်(၁)ရပ်ကွက်
၂	ကမ်မြို့	သင်္ကန်းနက်ဘုရား	အမှတ်(၁)ရပ်ကွက်
၃	ကမ်မြို့	ကျိုက်ထီးရွက်ဘုရား	ကျောက်ပဒေါင်းကျေးရွာ
၄	ကမ်မြို့	ရတနာမာန်အောင်ငါးထပ်ကြီး	အမှတ်(၂)ရပ်ကွက်
၅	ကမ်မြို့	ရွှေစည်းခုံဘုရား	အမှတ် (၂)ရပ်ကွက်

(ဃ) ထင်ရှားသည့်ဘုန်းတော်ကြီးကျောင်းများ

စဉ်	မြို့နယ်/မြို့	ဘုန်းကြီးကျောင်းအမည်	ဆရာတော်ဘွဲ့အမည်	တည်နေရာ
၁	ကမ်	ယွန်းပရိယတ္တိစာသင်တိုက်	ဦးကောဝိဒ	အမှတ်(၃)ရပ်ကွက်

**အခြားဘာသာရေးအဆောက်အဦများ**

၄၆။ ကံမမြို့နယ်ရှိ အခြားဘာသာရေးအဆောက်အဦများနှင့် ဆိုင်သော အချက်အလက်များမှာ အောက်ပါအတိုင်း ဖြစ်ပါသည်-

စဉ်	မြို့နယ်/ မြို့	ခရစ်ယာန်		အစ္စလာမ်		ဟိန္ဒူ ဘုရားကျောင်း		တရုတ် ဘုရား ကျောင်း	
		မြို့	ကျေး လက်	မြို့	ကျေး လက်	မြို့	ကျေး လက်	မြို့	ကျေး လက်
၁	ကံမ	-	-	၁	-	-	-	၁	-
	မြို့နယ် ချုပ်	-	-	၁	-	-	-	၁	-

**သမိုင်းဝင်ထင်ရှားသော အဆောက်အဦနှင့်နေရာများ**

၄၇။ ကံမမြို့နယ်ရှိသော သမိုင်းဝင်ထင်ရှားသော အဆောက်အဦနှင့် နေရာ များမှာ အောက်ပါအတိုင်း ဖြစ်ပါသည်-

စဉ်	မြို့နယ် / မြို့	သမိုင်းဝင် အဆောက် အဦ	တည် နေရာ	ယဉ် ကျေး မှုဇုန် အမည်	တည် နေရာ
၁	ကံမ	----- မရှိပါ -----			

အခန်း(၉)

ဒေသဖွံ့ဖြိုးရေးဆိုင်ရာအချက်အလက်များ

ဒေသဖွံ့ဖြိုးရေးလုပ်ငန်းများ ဆောင်ရွက်နိုင်မှုအခြေအနေ

၄၈။ ကံမမြဲနယ်၏ဒေသဖွံ့ဖြိုးရေးလုပ်ငန်းများ ဆောင်ရွက်မှုအခြေအနေမှာ အောက်ပါအတိုင်းဖြစ်ပါသည်-

(က) ကျေးလက်ဒေသ ဖွံ့ဖြိုးတိုးတက်ရေးဦးစီးဌာနနှင့် ကျေးလက်လမ်းဖွံ့ဖြိုးရေးဦးစီးဌာနများမှ ဆောင်ရွက်သည့် လုပ်ငန်းများ

(၁) မြို့- ကျေးလက်၊ ကျေးရွာချင်းဆက်လမ်းများ

စဉ်	လမ်းအရေအတွက်	အရှည် (မိုင်-ဖာလုံ)	အမျိုးအစား									
			ကတ္တရာ		ကျောက်ချော		မြေသား		ဂဝံ		ကွန်ကရစ်	
			အရေအတွက်	မိုင်/ဖာလုံ	အရေအတွက်	မိုင်/ဖာလုံ	အရေအတွက်	မိုင်/ဖာလုံ	အရေအတွက်	မိုင်/ဖာလုံ	အရေအတွက်	မိုင်/ဖာလုံ
၁	၅	၆	-	-	-	-	-	-	၅	၆	-	-
၂	၁၂	၈/၃.၆၂	၃	၁/၆.၃	၂	၀/၄.၈၂	-	-	၇	၆/၀.၅	-	-
မြို့နယ်ချုပ်	၅	၆	-	-	-	-	-	-	၅	၆	-	-

(၂) တံတားများ

စဉ်	တံတားအမည်	အရှည် (ပေ)	အမျိုးအစား	ဆောက်လုပ်မှုပုံစံ	
				အသစ်	ပြင်ထိန်း
၁	ကျွန်းတောကုန်း Slab Culvert (၂) စင်း	၁၂	အုတ်ရိုးစီ၊ ကွန်ကရစ်၊ ကြမ်းခင်း	အသစ်	
၂	ကင်းကြီး Slab Culvert (၂) စင်း	၁၂	အုတ်ရိုးစီ၊ ကွန်ကရစ်၊ ကြမ်းခင်း	အသစ်	
၃	ကျောက်မဲ Slab Culvert (၂) စင်း	၁၂	အုတ်ရိုးစီ၊ ကွန်ကရစ်၊ ကြမ်းခင်း	အသစ်	
၄	ထန်းကောက် (န) Slab Culvert (၂) စင်း	၁၈	အုတ်ရိုးစီ၊ ကွန်ကရစ်၊ ကြမ်းခင်း	အသစ်	
မြို့နယ်ချုပ်		၅၄			

(၃) သောက်သုံးရေရရှိရေးလုပ်ငန်း

စဉ်	မြို့နယ်	အမျိုးအစားနှင့်အတိုင်းအတာ						အကျိုးပြု အိမ်ခြေ
		ရေကန်	စက် ရေတွင်း	အဝီစိ တွင်း	လျှိုပိတ်	ရေစု ကန်	မြစ် ရေတင်	
၁	ကံမ	၂	၁	-	-	၄	၂	၁၁၂၉

(၄) လျှပ်စစ်မီးလင်းရေးလုပ်ငန်း

စဉ်	လုပ်ငန်း တည်နေရာ	ဆောင်ရွက်သည့်နည်းလမ်း						အကျိုး ပြု အိမ်ခြေ
		မဟာ ဓါတ်အား	မီး စက်	နေရောင် ခြည်	လေ	ရေ အား	ဇီဝ	
၁	-----မရှိပါ-----							

(၅) မြစ်မီးရောင်ကျေးရွာစီမံကိန်းလုပ်ငန်း

စဉ်	ကျေးရွာအမည်	အိမ်ခြေ	အိမ်ထောင်စု	ခွင့်ပြုငွေ ကျပ်(သိန်း)
၁	အင်းဘဲ	၁၇၆	၁၈၅	၃၀၀
၂	ရေနံ့သာ	၄၂၆	၄၂၆	၁၀၀
၃	ထန်းလေးပင်	၁၈၇	၁၉၆	၃၀၀
၄	ခြောက်ထောင့်	၄၇	၄၇	၁၀၀
၅	ခြောက်ပင်	၂၈၆	၂၉၂	၂၀၀
မြို့နယ်ချုပ်		၁၁၂၂	၁၁၄၆	၁၀၀၀

(၆) ကျေးလက်အိမ်ယာဖွံ့ဖြိုးရေးလုပ်ငန်း

စဉ်	ကျေးရွာအမည်	ခွင့်ပြု အိမ်ခြေ	ပြီးစီးအိမ်ခြေ	ကုန်ကျငွေ ကျပ်(သိန်း)
၁	-----မရှိပါ-----			

(၇) ကျေးလက်အိမ်သာလုပ်ငန်း

စဉ်	ကျေးရွာအမည်	ခွင့်ပြုလုံးရေ	ပြီးစီးလုံးရေ	ကုန်ကျငွေ ကျပ်(သိန်း)
၁	-----မရှိပါ-----			



(ဂ) ကျေးရွာမတည်ရန်ပုံငွေစီမံကိန်း

စဉ်	ကျေးရွာအမည်	အိမ်ခြေ	အိမ်ထောင်စု	ခွင့်ပြုငွေ ကျပ်(သိန်း)
၁	ကျီးမီး	၁၂၉	၁၂၅	၃၀၀
၂	ရေလယ်ကျွန်းတောင်	၂၃၁	၂၃၈	၃၀၀
၃	ပဇင်းနိမ့်	၂၁၂	၂၁၂	၃၀၀
၄	သပြေကိုင်း	၁၈၀	၁၈၂	၃၀၀
၅	ပယ်ကျ	၁၈၂	၁၈၂	၃၀၀
၆	ဇီးတော	၆၁	၆၇	၂၀၀
၇	ဇီးဖြူကွင်း	၉၁	၉၇	၂၀၀
၈	မင်း	၄၈	၅၀	၁၀၀
မြို့နယ်ချုပ်		၁၂၆၄	၁၂၈၇	၂၀၀၀

(ခ) အစိုးရနှင့်ပြည်သူ့ဆောင်ရွက်သည့် ဒေသဖွံ့ဖြိုးရေးလုပ်ငန်းများ

စဉ်	ကျေးရွာ အုပ်စု	ကျေးရွာ	လုပ်ငန်းအမည်	အရွယ်အစား / အရှည်	ကုန်ကျငွေ (ကျပ်သန်း)			ပြီးစီးရက်
					အစိုးရ	ပြည်သူ	ပေါင်း	
၁	ထန်းကောက်	ပုံမင်းမြောင်	ကျေးရွာတွင်းမြေနှိကျောက်စရစ်ခင်းခြင်း	၃၄၀၀' x ၁၂' x ၆"	၁၀.၀၀	-	၁၀.၀၀	၇.၁၁.၂၀၂၂
၂	ကျွဲတလင်း	ဇီးအိုင်	ကျေးရွာတွင်းကျောက်စရစ်ခင်းခြင်း	၅၀၀' x ၁၂' x ၆"	၁၀.၀၀	-	၁၀.၀၀	၁၈.၉.၂၀၂၂
၃	ဇီးတော	ဂေါ်ပင်တောင်	ကျေးရွာတွင်းကွန်ကရစ်လမ်းခင်းခြင်း	၆၀၀' x ၁၀' x ၆"	၁၀.၀၀	-	၁၀.၀၀	၂၅.၁၁.၂၀၂၂
၄	ကဒူးပြင်	ကဒူးပြင်(န)	ကျေးရွာတွင်းမြေနှိကျောက်စရစ်ခင်းခြင်း	၃၆၀၀' x ၁၂' x ၆"	၁၀.၀၀	-	၁၀.၀၀	၂၄.၁၀.၂၀၂၂
၅	ပဇင်းနိမ့်	တောင်တီး	ကျေးရွာတွင်းကွန်ကရစ်လမ်းခင်းခြင်း	၅၀၀' x ၁၂' x ၆"	၁၀.၀၀	-	၁၀.၀၀	၂၅.၁၁.၂၀၂၂
၆	သမ္ဘရာ	ညောင်ခုံ	ကျေးရွာတွင်းမြေနှိကျောက်စရစ်ခင်းခြင်း	၂၇၀၀' x ၁၂' x ၆"	၁၀.၀၀	-	၁၀.၀၀	၁၈.၉.၂၀၂၂
၇	ကျောက်ပဒေါင်း	လင်း	ကျေးရွာတွင်းမြေနှိကျောက်စရစ်ခင်းခြင်း	၄၀၀၀' x ၁၂' x ၆"	၁၀.၀၀	-	၁၀.၀၀	၁၈.၉.၂၀၂၂
၈	ထန်းတော	ဆန်တုန်	ကျေးရွာတွင်းမြေနှိကျောက်စရစ်ခင်းခြင်း	၃၂၀၀' x ၁၂' x ၆"	၁၀.၀၀	-	၁၀.၀၀	၁၇.၁၂.၂၀၂၂
၉	ခြောက်ပင်	ရွာသစ်	ကျေးရွာတွင်းမြေနှိကျောက်စရစ်ခင်းခြင်း	၃၈၀၀' x ၁၂' x ၆"	၁၀.၀၀	-	၁၀.၀၀	၁၇.၉.၂၀၂၂
၁၀	မုန်းဒါး	ဂျင်းရဲ	မြေသားရေကန်တူးဖော်ခြင်း	၁၅၀၀၀၀ ကုဗပေ	၁၀.၀၀	-	၁၀.၀၀	၇.၁၁.၂၀၂၂
၁၁	သာဇီ	ရွာသာလှ	မြေသားရေကန်တူးဖော်ခြင်း	၁၅၀၀၀၀ ကုဗပေ	၁၀.၀၀	-	၁၀.၀၀	၂၇.၁၀.၂၀၂၂
၁၂	သာဇီ	စမ်း	ဂါလံ ၂၀၀၀ ဆုံ အုတ်ရေကန်နှင့် ရေပိုက်လိုင်း သွယ်တန်းခြင်း	၁၂' x ၆" x ၅' (၂၉၀၀ ပေ)	၁၀.၀၀	-	၁၀.၀၀	၁၅.၁၀.၂၀၂၂

**မြို့ပြစီမံကိန်း (Town Plan) နှစ်(၃၀)အတွက် မြေအသုံးချမှုဆိုင်ရာ လျာထားချက်**

၄၉။ မြို့ပြစီမံကိန်း (Town Plan) နှစ်(၃၀)အတွက် မြေအသုံးချမှုဆိုင်ရာ လျာထားချက်မှာ အောက်ပါအတိုင်းဖြစ်ပါသည်-

စဉ်	မြို့နယ်	လျာထား မြေဧကပေါင်း	လျာထားမည့် မြေကွက်ပေါင်း	မှတ်ချက်
၁	ကံမမြို့နယ်	----- မရှိပါ-----		

**အခန်း(၁၀)  
အထွေထွေ**

**အခြားတင်ပြလိုသည့်အချက်များ**

၅၀။ ကံမမြို့နယ်အနေဖြင့် အခြားတင်ပြလိုသည့်အချက်များမရှိပါ။

**နိဂုံး**

၅၁။ ကံမမြို့နယ်၏ ဒေသဆိုင်ရာအချက်အလက်များကို ဌာနဆိုင်ရာများမှပေးပို့သောအချက်အလက်များ၊ ဒေသဆိုင်ရာ အချက်အလက်စာစောင်များ၊ မှတ်တမ်းများအပေါ်တွင် အခြေခံလျက် အကျဉ်းချုံးပြုစုထားခြင်းဖြစ်ပါသည်။ ဒေသဆိုင်ရာ အချက်အလက် များအား မှတ်တမ်းတင် စုစည်းတင်ပြခြင်းအားဖြင့် ကံမမြို့နယ် တစ်ခုလုံး၏ အချက်အလက်နှင့် ဖွံ့ဖြိုးတိုးတက်မှု အခြေအနေများကို လေ့လာသိရှိနိုင်ပြီးမိမိတို့၏ လုပ်ငန်းများကိုအထောက်အကူပြုမည် ဖြစ်ပါကြောင်း တင်ပြအပ်ပါသည်။

မြို့နယ်အုပ်ချုပ်ရေးမှူး  
မြို့နယ်အထွေထွေအုပ်ချုပ်ရေးဦးစီးဌာန  
ကံမမြို့နယ်

ရက်စွဲ၊ ၂၀၂၃ ခုနှစ်၊ စက်တင်ဘာလ      ရက်