

မကွေးတိုင်းဒေသကြီး
ဂန့်ဂေါခရိုင်

မြို့နယ်အထွေထွေအုပ်ချုပ်ရေးဦးစီးဌာန
ထီးလင်းမြို့နယ်

ဒေသဆိုင်ရာအချက်အလက်များ

ရက်စွဲ ၂၀၂၃ ခုနှစ်၊ စက်တင်ဘာလ ရက်

စဉ်	အကြောင်းအရာ	စာမျက်နှာ	
		မှ	ထိ
	မြေပုံ		
	အခန်း(၁) နိဒါန်း နှင့် ဒေသသမိုင်း		
၁။	နိဒါန်း	၁	၁
၂။	ဒေသသမိုင်းအကျဉ်း	၂	၂
	အခန်း(၂) ပထဝီဝင်အနေအထား		
၃။	တည်နေရာနှင့် အကျယ်အဝန်း	၂	၃
၄။	နယ်နိမိတ်	၃	၃
၅။	မြေမျက်နှာသွင်ပြင်	၃	၃
၆။	ရေဆင်း	၃	၄
၇။	ပင်လယ်ရေမျက်နှာပြင်အထက်အမြင့်	၄	၄
	အခန်း(၃) ရာသီဥတုနှင့်သဘာဝပတ်ဝန်းကျင်		
၈။	ရာသီဥတု	၄	၄
၉။	သဘာဝပေါက်ပင်များ	၅	၅
၁၀။	တောရိုင်းတိရစ္ဆာန်များ	၅	၅
၁၁။	သဘာဝပတ်ဝန်းကျင်လက်ရှိအခြေအနေ	၅	၅
၁၂။	သဘာဝပတ်ဝန်းကျင်ထိန်းသိမ်းရေးလုပ်ငန်းများ	၅	၅
၁၃။	သဘာဝဘေးအန္တရာယ် ကျရောက်မှု	၅	၆
	အခန်း(၄) လူဦးရေဆိုင်ရာအချက်အလက်များ		
၁၄။	နေထိုင်သည့်တိုင်းရင်းသားလူမျိုးစုများ	၆	၆

စဉ်	အကြောင်းအရာ	စာမျက်နှာ	
		မှ	ထိ
၁၅။	အိမ်ခြေ ၊ အိမ်ထောင်စုနှင့်လူဦးရေ		
	(က)အိမ်ခြေ/အိမ်ထောင်စု (ခ)လူဦးရေ	၇ ၇	၇ ၇
၁၆။	လူဦးရေတိုးနှုန်းနှင့် ကျား/မ အချိုး		
	(က)လူဦးရေတိုးနှုန်းနှင့်ကျား/မ အချိုး (ခ)မွေးဖွား၊သေဆုံး၊ပြောင်းဝင်၊ပြောင်းထွက်လူဦးရေ	၈ ၈	၈ ၈
၁၇။	ကိုးကွယ်သည့်ဘာသာ	၈	၈
၁၈။	နိုင်ငံခြားသားများနေထိုင်မှု	၈	၈
	အခန်း(၅) အုပ်ချုပ်ရေးဆိုင်ရာအချက်အလက်များ		
၁၉။	အုပ်ချုပ်ရေးနယ်မြေ ဖွဲ့စည်းမှု	၉	၉
၂၀။	ရွေးကောက်ပွဲဆိုင်ရာ ကိစ္စရပ်များ		
	(က)မြို့နယ်ရွေးကောက်ပွဲကော်မရှင်အဖွဲ့ခွဲအဖွဲ့ဝင်စာရင်း	၉	၁၀
	(ခ) ဆန္ဒမဲပေးပိုင်ခွင့်ရှိသူဦးရေ	၁၀	၁၀
	(ဂ) နိုင်ငံရေးပါတီများ	၁၀	၁၀
	(ဃ)ရွေးချယ်ခံရသောလွှတ်တော်ကိုယ်စားလှယ်များ	၁၀	၁၀
	အခန်း(၆) စီးပွားရေးဆိုင်ရာ အချက်အလက်များ		
၂၁။	စီးပွားရေးဆိုင်ရာ ခြုံငုံသုံးသပ်ချက်	၁၁	၁၁
၂၂။	မြေအသုံးချမှု	၁၁	၁၂
၂၃။	ဆည်မြောင်းတာဝန်များနှင့်ဆည်ရေသောက်ဧရိယာ		
	(က) ကိုယ့်အားကိုယ်ကိုးဆည်များ (ခ) မြစ်ရေတင်စီမံကိန်းများ	၁၂ ၁၅	၁၅ ၁၅

စဉ်	အကြောင်းအရာ	စာမျက်နှာ	
		မှ	ထိ
	(ဂ) တာတမံများ/ရေထိန်းတံခါးများ	၁၅	၁၅
၂၄။	စိုက်ပျိုးရေးလုပ်ငန်း (က) အဓိကသီးနှံ(၁၀)မျိုး စိုက်ပျိုးထုတ်လုပ်မှု (ခ) နှစ်ရှည်သီးနှံစိုက်ပျိုးမှုအခြေအနေ (ဂ) အခြားဈေးကွက်ဝင်သီးနှံများစိုက်ပျိုးထုတ်လုပ်မှု (ဃ) လယ်ယာသုံးစက်ကိရိယာ သုံးစွဲမှုအခြေအနေ (င) လယ်ယာသုံးထယ်၊ ထွန်နှင့် ကျွဲ၊ နွားကောင်ရေ (စ) ဒေသတွင်းဆန်ဖူလုံမှုရာခိုင်နှုန်း (ဆ) ဒေသတွင်းဆီဖူလုံမှုရာခိုင်နှုန်း	၁၆ ၁၇ ၁၇ ၁၈ ၁၈ ၁၉ ၂၀	၁၆ ၁၇ ၁၇ ၁၈ ၁၈ ၁၉ ၂၀
၂၅။	မွေးမြူရေးလုပ်ငန်း (က) မွေးမြူရေးဇုန်များ (ခ) မြို့နယ်မွေးမြူရေး(ကောင်ရေ) (ဂ) မြို့နယ်အသားထုတ်လုပ်မှု(ပိဿာ) (ဃ) မြို့နယ်ကြက်/ဘဲ/ငှက်ထုတ်လုပ်မှု(လုံး) (င) နို့ထွက်ပစ္စည်းထုတ်လုပ်မှု (စ) မြို့နယ်ငါးပုစွန်မွေးမြူမှုအခြေအနေ (ဆ) ရေချို၊ ရေငန်ငါးဖမ်းလုပ်ငန်းမှ အသားထုတ်လုပ်မှု	၂၀ ၂၀ ၂၁ ၂၁ ၂၁ ၂၁ ၂၁ ၂၁	၂၀ ၂၀ ၂၁ ၂၁ ၂၁ ၂၁ ၂၁ ၂၁
၂၆။	စက်မှုလက်မှုလုပ်ငန်း (က) စက်မှုဇုန်များ (ခ) မြို့နယ်ရှိစက်ရုံများ (ဂ) မြို့နယ်ရှိအလုပ်ရုံများ (ဃ) အိမ်တွင်းစက်မှုလက်မှုလုပ်ငန်းများ	၂၁ ၂၁ ၂၁ ၂၁	၂၁ ၂၁ ၂၁ ၂၂

စဉ်	အကြောင်းအရာ	စာမျက်နှာ	
		မှ	ထိ
၂၇။	သစ်တောလုပ်ငန်းဆောင်ရွက်မှုအခြေအနေ		
	(က) သစ်တောများ	၂၂	၂၂
	(ခ) စီးပွားဖြစ်သစ်တောစိုက်ခင်း	၂၃	၂၃
	(ဂ) သစ်ထုတ်လုပ်မှု	၂၃	၂၃
	(ဃ) သစ်တောထွက်ပစ္စည်းများ	၂၄	၂၄
၂၈။	တွင်းထွက်ပစ္စည်းထုတ်လုပ်မှုလုပ်ငန်း		
	(က) ဓာတ်သတ္တုတူးဖော်ထုတ်လုပ်မှု	၂၄	၂၄
	(ခ) ကျောက်မျက်တူးဖော်ထုတ်လုပ်မှု	၂၅	၂၅
၂၉။	စွမ်းအင်နှင့်လျှပ်စစ်ကဏ္ဍ		
	(က) ဓာတ်ဆီ/ဒီဇယ်အရောင်းဆိုင်များ	၂၅	၂၅
	(ခ) သဘာဝဓါတ်ငွေ့အရောင်းဆိုင်များ	၂၅	၂၅
၃၀။	ပို့ဆောင်ရေးနှင့်လမ်းပန်းဆက်သွယ်ရေးလုပ်ငန်း		
	(က) လေကြောင်းလမ်း	၂၅	၂၅
	(ခ) ရေကြောင်းလမ်း	၂၅	၂၅
	(ဂ) ရထားလမ်းနှင့်ဘူတာရုံများ	၂၅	၂၅
	(ဃ) ကားဂိတ်များ	၂၆	၂၆
၃၁။	လမ်းဦးစီးဌာနနှင့် တံတားဦးစီးဌာနမှဆောင်ရွက်သည့် လုပ်ငန်းများ		
	(က) ကားလမ်းများ	၂၆	၂၇
	(ခ) မြို့နယ်ချင်းဆက်လမ်းများ	၂၇	၂၇
	(ဂ) တံတားများ	၂၈	၃၀
	(ဃ) လမ်း၊ တံတားသုံးစက်ကိရိယာများ	၃၀	၃၀
	(င) လမ်း၊ တံတားအသုံးပြုခကောက်ခံသည့်လုပ်ငန်း	၃၁	၃၁

စဉ်	အကြောင်းအရာ	စာမျက်နှာ	
		မှ	ထိ
၃၂။	ဟိုတယ်နှင့်ခရီးသွားလုပ်ငန်း (က) ဟိုတယ်မိုတယ်၊အင်း၊ တည်းခိုခန်း (ခ) ကမ်းခြေ/ အပန်းဖြေနေရာ	၃၁ ၃၁	၃၁ ၃၁
၃၃။	သမဝါယမအသင်းများ	၃၁	၃၁
၃၄။	စီးပွားရေးဆိုင်ရာ အခြေခံအဆောက်အဦများ (က) ကုမ္ပဏီ၊ ကုန်စည်ခိုင်၊ပွဲရုံ၊ဈေးနှင့်ကုန်တိုက်များ (ခ) ဘဏ်များ (ဂ) စတိုးဆိုင်နှင့်အရောင်းဆိုင်များ	၃၂ ၃၂ ၃၃	၃၂ ၃၂ ၃၃
၃၅။	စည်ပင်သာယာရေးလုပ်ငန်းများ (က)ဈေးလုပ်ငန်း (ခ) သောက်သုံးရေရရှိရေးလုပ်ငန်း (ဂ) သန့်ရှင်းရေးလုပ်ငန်း (ဃ) လမ်း၊တံတားလုပ်ငန်း	၃၄ ၃၄ ၃၄ ၃၄	၃၄ ၃၄ ၃၄ ၃၅
၃၆။	ပုံနှိပ်လုပ်ငန်းနှင့် မီဒီယာလုပ်ငန်းများ (က) ပုံနှိပ်လုပ်ငန်းနှင့် တေးသံသွင်း၊ ဗွီဒီယို (ခ) မီဒီယာလုပ်ငန်းများ	၃၅ ၃၅	၃၅ ၃၅
၃၇။	ပြည်တွင်းအသားတင်ထုတ်လုပ်မှုနှင့်ဝန်ဆောင်မှုတန်ဖိုး	၃၆	၃၆
၃၈။	လူတစ်ဦးချင်းဝင်ငွေ	၃၇	၃၇
၃၉။	အသက်မွေးဝမ်းကြောင်းလုပ်ငန်းအလိုက် အလုပ်လုပ်သူဦးရေ	၃၇	၃၇
၄၀။	အလုပ်လုပ်နိုင်သူဦးရေနှင့် အလုပ်လက်မဲ့ဦးရေ	၃၇	၃၇

စဉ်	အကြောင်းအရာ	စာမျက်နှာ	
		မှ	ထိ
	အခန်း(၇) လူမှုရေးဆိုင်ရာ အချက်အလက်များ		
၄၁။	ပညာရေးကဏ္ဍ (က) အဆင့်မြင့်ပညာ (ခ) အခြေခံပညာ (ဂ) မူလတန်းကြိုကျောင်း (ဃ) ဘုန်းတော်ကြီးသင်ပညာရေးကျောင်း (င) ကျောင်းနေအရွယ်ကလေးများ ကျောင်းအပ်နှံမှု (စ) တက္ကသိုလ်ဝင်တန်းအောင်မြင်မှု (ဆ) စာတတ်မြောက်မှု ရာခိုင်နှုန်း (ဇ) သင်ကြားမှု သင်ယူမှုအထောက်အကူပြုစာသင်ခန်းများဖွင့်လှစ်နိုင်မှု (ဈ) စာကြည့်တိုက်များဖွင့်လှစ်နိုင်မှု	၃၈ ၃၈ ၄၂ ၄၂ ၄၂ ၄၂ ၄၃ ၄၃ ၄၃ ၄၄	၃၈ ၄၂ ၄၂ ၄၂ ၄၂ ၄၃ ၄၃ ၄၄
၄၂။	ကျန်းမာရေးကဏ္ဍ (က) ဆေးရုံများ (ခ) ဆေးပေးခန်းများ (ဂ) ကျေးလက်ကျန်းမာရေးဌာန/ဌာနခွဲ (ဃ) ကျန်းမာရေးစောင့်ရှောက်မှု (င) ဒေသတွင်း အများဆုံးဖြစ်တတ်သောရောဂါများ (စ) HIV/ AIDS-ရောဂါ ဖြစ်ပွား/ သေဆုံးဦးရေ (ဆ) ကျန်းမာရေးဆိုင်ရာ အညွှန်းကိန်းများ	၄၄ ၄၅ ၄၅ ၄၇ ၄၇ ၄၇ ၄၈ ၄၈	၄၅ ၄၅ ၄၇ ၄၇ ၄၇ ၄၈ ၄၈

စဉ်	အကြောင်းအရာ	စာမျက်နှာ	
		မှ	ထိ
၄၃။	လူမှုရေးအသင်းအဖွဲ့များ		
	(က) INGO	၄၈	၄၈
	(ခ) NGO (ဦးရေ)	၄၈	၄၈
	(ဂ) အသင်းအဖွဲ့များ	၄၉	၄၉
၄၄။	အားကစားနှင့်ပျော်ဖြေရေးလုပ်ငန်းများ	၅၀	၅၀
	အခန်း(၈) ဘာသာရေးဆိုင်ရာအချက်အလက်များ		
၄၅။	ဗုဒ္ဓဘာသာဆိုင်ရာအဆောက်အဦများနှင့်သာသနာဝင်ပုဂ္ဂိုလ်များ		
	(က) သာသနိကအဆောက်အဦများ	၅၀	၅၀
	(ခ) ရဟန်းသံဃာနှင့်သီလရှင်များ	၅၀	၅၀
	(ဂ) ထင်ရှားသည့်ဘုရား၊စေတီ၊ပုထိုးများ	၅၁	၅၁
	(ဃ) ထင်ရှားသည့်ဘုန်းတော်ကြီးကျောင်းများ	၅၁	၅၁
၄၆။	အခြားဘာသာရေးအဆောက်အဦများ	၅၁	၅၁
၄၇။	သမိုင်းဝင်ထင်ရှားသောအဆောက်အဦနှင့်နေရာများ	၅၁	၅၁
	အခန်း(၉) ဒေသဖွံ့ဖြိုးရေးဆိုင်ရာအချက်အလက်များ		
၄၈။	ဒေသဖွံ့ဖြိုးရေးလုပ်ငန်းများဆောင်ရွက်နိုင်မှုအခြေအနေ		
	(က)ကျေးလက်ဒေသဖွံ့ဖြိုးတိုးတက်ရေးဦးစီးဌာန နှင့် ကျေးလက်လမ်းဖွံ့ဖြိုးရေးဦးစီးဌာနများမှဆောင်ရွက် ည့်လုပ်ငန်းများ	၅၂	၅၃
	(ခ) အစိုးရနှင့်ပြည်သူ့ဆောင်ရွက်သည့်ဒေသဖွံ့ဖြိုးရေး လုပ်ငန်းများ	၅၄	၅၅
၄၉။	မြို့ပြစီမံကိန်း(TownPlan)နှစ်(၃၀)အတွက်မြေအသုံးချမှု ဆိုင်ရာလျာထားမှု	၅၆	၅၆
	အခန်း(၁၀)		

စဉ်	အကြောင်းအရာ	စာမျက်နှာ	
		မှ	ထိ
	အထွေထွေ		
၅၀။	အခြားတင်ပြလိုသောအချက်များ	၅၆	၅၆
၅၁။	နိဂုံး	၅၆	၅၆

မကွေးတိုင်းဒေသကြီး၊ဂန့်ဂေါခရိုင်၊ထီးလင်းမြို့နယ် မြို့ကွက်ပြေစံမြေပုံ

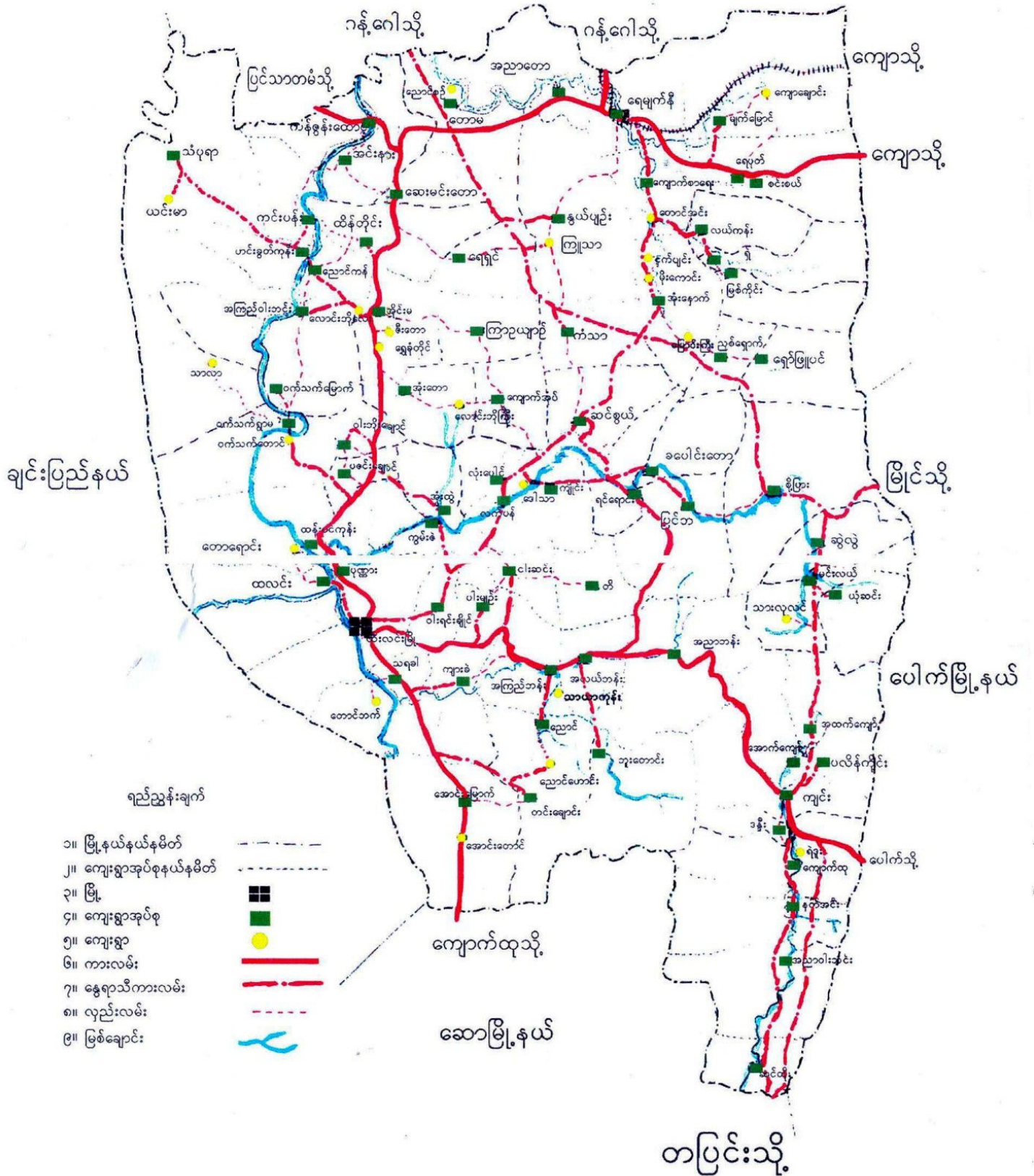




ထီးလင်းမြို့နယ်ပုံ


ကျေးရွာအုပ်စုအညွှန်းပြမြေပုံ
ထီးလင်းမြို့နယ်
မကွေးတိုင်းဒေသကြီး

ဂန့်ဂေါမြို့နယ်



ရည်ညွှန်းချက်

- ၁။ မြို့နယ်နယ်နိမိတ်
- ၂။ ကျေးရွာအုပ်စုနယ်နိမိတ်
- ၃။ မြို့
- ၄။ ကျေးရွာအုပ်စု
- ၅။ ကျေးရွာ
- ၆။ ကားလမ်း
- ၇။ နွေရာသီကားလမ်း
- ၈။ လှည်းလမ်း
- ၉။ မြစ်ချောင်း



တပြင်းသို့

ထီးလင်းမြို့နယ်၏ဒေသဆိုင်ရာအချက်အလက်များ

အခန်း(၁)

နိဒါန်းနှင့်ဒေသသမိုင်း

နိဒါန်း

၁။ အထွေထွေအုပ်ချုပ်ရေးဦးစီးဌာနသည် ပြည်ထဲရေးဝန်ကြီးဌာန အောက်ရှိဦးစီးဌာနတစ်ခုဖြစ်ပြီး တရားဥပဒေစိုးမိုးရေးနှင့်ရပ်ရွာအေးချမ်းသာယာရေး၊ နိုင်ငံတော်အစိုးရ၏ မူဝါဒများအကောင်အထည်ဖော်ရေး၊ ကောင်းမွန်သော အုပ်ချုပ်ရေးစနစ်ဖော်ဆောင်ရေး၊ ပြည်သူ့ဗဟိုပြု ဒေသဖွံ့ဖြိုးရေးလုပ်ငန်းများ ဆောင်ရွက်ရေးဟူသော ရည်မှန်းချက် တာဝန်များကို အောင်မြင်အောင်ဆောင်ရွက်လျက်ရှိပါသည်။ အထွေထွေ အုပ်ချုပ်ရေး ဦးစီးဌာနတွင်တာဝန်ထမ်းဆောင်နေကြသည့် အဆင့်ဆင့်သော အရာထမ်း၊ အမှုထမ်းများသည်ရုံးချုပ်အဆင့်မှ အောက်ခြေရပ်ကွက်/ ကျေးရွာအုပ်စု အဆင့်အထိအထွေထွေ အုပ်ချုပ်ရေးဦးစီးဌာနရုံး အသီး သီးတွင် တာဝန်ထမ်းဆောင်ကြပြီး နိုင်ငံတော်အုပ်ချုပ်ရေးယန္တရား ချောမွေ့စွာလည်ပတ်ရေးတွင် ပါဝင်ဆောင်ရွက်ခြင်း၊ ဝန်ကြီးဌာန၏ ရည်မှန်းချက်တာဝန်များ၊ အခြားဝန်ကြီးဌာနမှပေးအပ်သော လုပ်ငန်း တာဝန်များနှင့် ဒေသန္တရအစိုးရအဖွဲ့များမှ ပေးအပ်သော လုပ်ငန်း တာဝန်များကို ကျေပွန်စွာထမ်းဆောင်နေကြရသည်ဖြစ်ရာဒေသဆိုင်ရာ အချက်အလက်များပြုစုထားရှိခြင်းသည် များစွာအရေးပါသဖြင့် ဒေသ ဆိုင်ရာအချက်အလက်များ ပြုစုခြင်းဖြင့် မိမိတို့၏ လုပ်ငန်းဆောင်ရွက် ရာတွင် အထောက်အကူပြုသကဲ့သို့ အကြီးအကဲများ နယ်မြေသို့ ကွင်းဆင်းရာတွင်နယ်မြေ၏ အချက်အလက်များကို လွယ်ကူစွာ သိရှိ

နိုင်မည်ဖြစ်ပါသည်။ ဤစာအုပ်သည် ထီးလင်းမြို့နယ်၏ ဒေသ ဆိုင်ရာအချက်အလက်များ (၂၀၂၂ ခုနှစ်၊ ဧပြီလမှ ၂၀၂၃ ခုနှစ်၊ မတ်လကုန်ထိ အခြေအနေ)ကို သက်ဆိုင်ရာဌာနအသီးသီးမှ ပေးပို့သောကိန်းဂဏန်းများ နှင့်အညီ ပြုစုတင်ပြထားခြင်းဖြစ်ပါသည်။

ဒေသသမိုင်းအကျဉ်း

၂။ သာသနာသက္ကရာဇ် ၁၂၉၂ခုနှစ်၊ တပေါင်းလပြည့်ကျော် (၅)ရက်၊ ကောဇာသက္ကရာဇ်(၁၁၂)ခုနှစ်တွင် မဟာနန္ဒရာဇာသည် ယခုထီးလင်းမြို့၏ တောင်ဘက်(၂)မိုင်ခန့်အကွာ (မောချောင်း၏ အနောက်ဘက် ကုန်းမြင့်) တွင်ခံတပ်မြို့တည်ထောင်ပြီး “**သူရဲမြို့**”ဟု အမည်တွင်စေခဲ့ပါသည်။ သက္ကရာဇ် (၄၅၃)ခုနှစ်ရောက်သောအခါ ပုဂံပြည့်ရှင် အလောင်းစည်သူ မင်းကြီး တိုင်းခန်းလှည့်လည်တော်မူရာ ဖောင်တော်ဦး၌စိုက်ထူထားသော ထီးဖြူတော်သည် လေမကူလူမဖွင့်ဘဲ အလိုလိုပွင့်လင်းလာသဖြင့် “**ထီးလင်းမြို့**”ဟု အမည်နာမသတ်မှတ်လျက် တည်တော်မူခဲ့ပါသည်။ သက္ကရာဇ်(၁၁၂၀)ပြည့်နှစ်တွင် အလောင်းမင်းတရားလက်ထက်၌ ထီးလင်း မြို့ကို စော်ဘွားဦးကျန်အုပ်ချုပ်ခဲ့စဉ် မြို့သစ်တည်လိုသဖြင့် ယခုလက်ရှိ ထီးလင်းမြို့အားတည်တော်မူခဲ့ပါသည်။ ယခင်မြို့ဟောင်းနေရာသည် သရခါ ကျေးရွာရွှေကွန်အုပ်စေတီတော်၏အနောက်ဘက်တွင်ရှိပါသည်။ထီးလင်း မြို့နယ်သည်ပြည်ထဲရေးနှင့်သာသနာရေးဝန်ကြီးဌာန၏(၈.၇.၁၉၇၂)ရက်စွဲ ပါစာအမှတ်၊၁၀၃/၁၁/စိတ်(၁)ဖြင့် ဖွဲ့စည်းထားသောမြို့နယ်ဖြစ်ပါသည်။ ထီးလင်းမြို့နယ်သည် ယခင်ကပခုက္ကူခရိုင်တွင် ပါဝင်ခဲ့ပြီးယခုဂန့်ဂေါခရိုင် အတွင်းပါဝင်ဖွဲ့စည်းခဲ့ပါသည်။ ပြည်ထဲရေးဝန်ကြီးဌာန၏ (၄.၄.၁၉၉၆) ရက်စွဲပါစာအမှတ်၊ ၁/၂၇/အထ(၂)အရ ဂန့်ဂေါ၊ ထီးလင်း၊ ဆော မြို့နယ် (၃)ခုဖြင့် ဖွဲ့စည်းရာတွင် ပါဝင်ခဲ့ပြီးရပ်ကွက်(၂)ခု၊ ကျေးရွာအုပ်စု (၇၁)ခု၊ ကျေးရွာပေါင်း (၉၄)ရွာဖြင့် ဖွဲ့စည်းထားပါသည်။

၃
အခန်း(၂)

ပထဝီဝင် အနေအထား

တည်နေရာ၊ အကျယ်အဝန်း

၃။ ထီးလင်းမြို့နယ်သည်မြန်မာနိုင်ငံ၏ အနောက်မြောက်ဘက်ပိုင်း နှင့်မကွေးတိုင်းဒေသကြီး၊ ဂန့်ဂေါခရိုင်အတွင်းတည်ရှိပြီးမြောက်လတ္တီတွဒ် ၂၁ဒီဂရီ၂၄ မိနစ်မှ ၂၁ ဒီဂရီ ၅၃ မိနစ်အကြား၊ အရှေ့လောင်ဂျီတွဒ် ၉၄ ဒီဂရီ ၄၁ မိနစ်၊ ၉၄ ဒီဂရီ ၂၆ မိနစ်အကြားတွင် တည်ရှိပါသည်။ ဧရိယာအကျယ် အဝန်းအားဖြင့် (၅၁၅)စတုရန်းမိုင်၊ ဧကအားဖြင့်(၃၂၉၆၀၀)ဧက ကျယ် ဝန်း၍ အရှေ့မှအနောက်သို့ (၂၃)မိုင်၊တောင်မှမြောက်သို့ (၃၄)မိုင်ရှည်လျား ပါသည်။

စဉ်	မြို့နယ်	မြို့ဧရိယာ စတုရန်းမိုင်	ကျေးရွာအုပ်စု ဧရိယာစတုရန်းမိုင်	မြို့နယ်ဧရိယာ စတုရန်းမိုင်
၁	ထီးလင်း	၀.၇၀၆	၅၁၄.၂၉၄	၅၁၅.၀၀၀

နယ်နိမိတ်

၄။ ထီးလင်းမြို့နယ်သည် အရှေ့ဘက်တွင် ပေါက်မြို့နယ်၊ အနောက် ဘက်တွင်ချင်းပြည်နယ်၊ မင်းတပ်မြို့နယ်နှင့် မတူဝီမြို့နယ်၊ တောင်ဘက် တွင် ဆောမြို့နယ်၊မြောက်ဘက်တွင် ဂန့်ဂေါမြို့နယ်တို့နှင့် နယ်နိမိတ် ထိစပ်လျက်ရှိပါသည်။

မြေမျက်နှာသွင်ပြင်

၅။ ထီးလင်းမြို့နယ်သည် တောင်ကုန်းတောင်တန်းများ ထူထပ်ပေါ များပြီး ထင်ရှားသောတောင်တန်းများမှာ ပုံတောင်တောင်(၂၂၀၀)ပေ၊ ပုံညာတောင်(၃၂၅၀)ပေကျော်၊ ပေါင်မင်းတောင် (၁၉၈၈) ပေ၊ ဒညင်း တောင်(၂၉၀၀)ပေနှင့် ဆေးကြီးတောင် (၃၄၅၆) ပေတို့ဖြစ်ပါသည်။

ရေဆင်း

၆။ ထီးလင်းမြို့နယ်တွင် မောချောင်း၊ ကြည်ချောင်း၊ သံသေချောင်း၊ ပင်ထောင်ချောင်းနှင့် စစ်နီးချောင်းတို့ရှိပြီး၊ မောချောင်းသည် တောင်မှ မြောက်သို့စီးဆင်းပြီးသံသေချောင်း၊ စစ်နီးချောင်းနှင့် ကြည်ချောင်း တို့မှာ အရှေ့မှအနောက်သို့ စီးဆင်းလျက်ရှိရာ မောချောင်းတွင် ပေါင်းဆုံလျက် ရှိပါသည်။ ပင်ထောင်ချောင်းသည် မြောက်မှတောင်သို့ စီးဆင်းလျက် ရှိပါသည်။ ယင်းချောင်းများကို အမှီပြု၍ဒေသတွင်းကျေးရွာများရှိ ပြည်သူ များမှသောက်သုံးရေနှင့်စိုက်ပျိုးရေအဖြစ်အသုံးပြုလျက်ရှိပါသည်။

ပင်လယ်ရေမျက်နှာပြင်အမြင့်

၇။ ထီးလင်းမြို့နယ်သည် ပင်လယ်ရေမျက်နှာပြင်အထက်အမြင့် (၁၃၈၅)ပေတွင် တည်ရှိပါသည်။ အမြင့်ဆုံးတောင်မှာ (၃၄၅၆)ပေရှိ ဆေးကြီးတောင်ဖြစ်ပြီး၊ ယုံဆင်းကျေးရွာနှင့်ဆွဲလွဲကျေးရွာတို့ အနီးတွင် တည်ရှိ ပါသည်။

၅
အခန်း(၃)

ရာသီဥတုနှင့် သဘာဝပတ်ဝန်းကျင်

ရာသီဥတု

၈။ ထီးလင်းမြို့နယ်သည် ပူအိုက်စိုစွတ်သော ရာသီဥတုရှိပြီး အမြင့်ဆုံးအပူချိန်မှာ (၄၆) ဒီဂရီစင်တီဂရိတ်နှင့် အနိမ့်ဆုံးအပူချိန်မှာ (၇) ဒီဂရီစင်တီဂရိတ်ဖြစ်ပါသည်။ နှစ်အလိုက်ဖြစ်ပေါ်ခဲ့သော မိုးရေချိန်နှင့် အပူချိန်မှာ အောက်ပါအတိုင်းဖြစ်ပါသည်-

စ ဉ်	ခုနှစ်	မိုးရေချိန်		အပူချိန်	
		မိုးရွာ ရက်	စုစုပေါင်း မိုးရေချိန်	ဧွေရာသီ(၆)	ဆောင်းရာသီ(၆)
				အမြင့်ဆုံး	အနိမ့်ဆုံး
၁	၂၀၁၈	၇၄	၅၂.၃၁	၃၄	၁၂
၂	၂၀၁၉	၆၆	၄၆.၀၆	၄၂	၁၁
၃	၂၀၂၀	၅၉	၄၀.၇၆	၄၆	၇
၄	၂၀၂၁	၇၅	၅၄.၈၆	၄၃	၈
၅	၂၀၂၂	၆၉	၇၅.၈၈	၃၀	၁၉
၆	၂၀၂၃	၅	၁.၈၆	၃၀	၁၉

သဘာဝပေါက်ပင်များ

၉။ ထီးလင်းမြို့နယ်အတွင်းပေါက်ရောက်သည့် သဘာဝပေါက်ပင်များ မှာကျွန်း၊ ပိတောက်၊ပျဉ်းကတိုး၊သစ်ရာ၊ အင်ကြင်း၊ရှား၊ထောက်ကြံ့၊ခူဆံ၊ နှော၊လက်ပံနှင့်ဝါးအမျိုးမျိုးစသည့် အပူပိုင်းရွက်ကြော့ သစ်တောများ ပေါက်ရောက်ပါသည်။ ဆေးဖက်ဝင်အပင်များဖြစ်သည့် ဘုမ္မရာဇာ၊ ကရဝေး၊

ချောင်းချား၊ နန္ဒင်းခါး၊ဆေးဥတလုံးနှင့် ဆိတ်ဖူးစသည့် အပင်များ ပေါက်ရောက်ပါသည်။

တောရိုင်းတိရစ္ဆာန်များ

၁၀။ ထီးလင်းမြို့နယ်အတွင်း သစ်တောများနှင့် တောနက်ဒေသများတွင် ကျား၊ကျားသစ်၊ဝက်ဝံ၊ ဆတ်၊တောင်ဆိတ်၊ ကမ်းပါးကျ၊တောဝက်၊ သမင်၊ချေ၊ဒရယ်၊တောခွေး၊တောကြောင်၊မြေအမျိုးမျိုး၊ဖြူကောင်၊မျောက်၊ယုန်၊ ဒေါင်း၊တောကြက်နှင့်ငှက်အမျိုးမျိုးစသည်တို့တွေ့ရှိနိုင်ပါသည်။

သဘာဝပတ်ဝန်းကျင်လက်ရှိအခြေအနေ

၁၁။ ထီးလင်းမြို့နယ်၏ လက်ရှိသဘာဝပတ်ဝန်းကျင်အခြေအနေမှာ သစ်တောဖုံးလွှမ်းမှု (၅၉.၆၀%)ရှိပါသည်။ ၎င်းအနက်မှ ကြိုးဝိုင်းသစ်တောဖုံးလွှမ်းမှုမှာ (၃၁.၃၀%)ဖြစ်ပြီး ကြိုးပြင်ကာကွယ်တော ဖုံးလွှမ်းမှုမှာ (၂၈.၃၀%)ရှိပါသည်။

သဘာဝပတ်ဝန်းကျင်ထိန်းသိမ်းရေးလုပ်ငန်းများ

၁၂။ ထီးလင်းမြို့နယ်သည်သဘာဝပတ်ဝန်းကျင် ထိန်းသိမ်းရေး လုပ်ငန်းများအတွက် ကြိုးဝိုင်းသစ်တော (၈၇၈၁၄)ဧက၊ ကြိုးပြင်ကာကွယ်တော (၁၅၃၅၁)ဧက ထိန်းသိမ်းလျက်ရှိပါသည်။

သဘာဝဘေးအန္တရာယ်ကျရောက်မှု

၁၃။ ထီးလင်းမြို့နယ်သည် ပူပြင်းခြောက်သွေ့သော ဒေသအတွင်းတွင် တည်ရှိသဖြင့် မကြာခဏလေဘေးအန္တရာယ် ကျရောက်လေ့ရှိပါသည်။ ပုံတောင်တောင်၊ ပုံညာတောင်နှင့် ချင်းတောင်တန်းများ အကြားတွင် တည်ရှိသဖြင့် ချောင်းရေများမှာ ရေစီးသန်ပြီးရေလွှမ်းမိုးမှု အန္တရာယ်ကျရောက်နိုင်ပါသည်။ ထီးလင်းမြို့နယ်အတွင်း ၂၀၂၂ ခုနှစ်၊ ဧပြီလမှ ၂၀၂၃ ခုနှစ်၊ မတ်လကုန်အထိ သဘာဝဘေးအန္တရာယ်ဖြစ်ပွားမှု အခြေအနေမှာ တဖက်ပါအတိုင်းဖြစ်ပါသည်-

စဉ်	အမျိုးအစား	ဖြစ်ပွားကြိမ်	သေ/ပျောက်ဦးရေ	အဆောက်အဦးပျက်စီးမှု	ဆုံးရှုံးမှုတန်ဖိုး (ကျပ်သန်း)
၁	လေဘေး	-	-	-	-
၂	ဆူနာမီဘေး	-	-	-	-
၃	ငလျင်ဘေး	-	-	-	-
၄	ရေဘေး	-	-	-	-
၅	မီးဘေး	-	-	-	-
၆	မိုးကြိုးဘေး	-	-	-	-
၇	မြေပြိုဘေး	-	-	-	-
	စုစုပေါင်း	-	-	-	-

အခန်း(၄)

လူဦးရေဆိုင်ရာအချက်အလက်များ

နေထိုင်သည့်တိုင်းရင်းသားလူမျိုးစုများ

၁၄။ ထီးလင်းမြို့နယ်တွင် နေထိုင်ကြသောတိုင်းရင်းသားလူမျိုးစုများမှာ အောက်ပါအတိုင်း ဖြစ်ပါသည်-

စဉ်	လူမျိုး	နေထိုင်သည့်ဦးရေ	မြို့နယ်လူဦးရေ	မြို့နယ်လူဦးရေ၏ ရာခိုင်နှုန်း
၁	ကချင်	-	-	-
၂	ကယား	-	-	-
၃	ကရင်	-	-	-
၄	ချင်း	၁၁၄၅	၅၁၆၅၃	၂.၂၂
၅	မွန်	-	-	-
၆	ဗမာ	၅၀၅၀၈	၅၁၆၅၃	၉၇.၇၈

၇	ရခိုင်	-	-	-
၈	ရှမ်း	-	-	-
၉	အင်းသား	-	-	-
	မြို့နယ်ချုပ်	၅၁၆၅၃	၅၁၆၅၃	၁၀၀

အိမ်ခြေ၊ အိမ်ထောင်စု၊ လူဦးရေ

၁၅။ ထီးလင်းမြို့နယ်၏ ၂၀၂၂ခုနှစ်၊ ဧပြီလမှ ၂၀၂၃ ခုနှစ်၊ မတ်လကုန်အထိ လူဦးရေမှာ အောက်ပါ အတိုင်းဖြစ်ပါသည်-

(က) အိမ်ခြေ၊ အိမ်ထောင်စု

စဉ်	အကြောင်းအရာ	အိမ်ခြေ	အိမ်ထောင်စု	ရပ်ကွက်	ကျေးရွာအုပ်စု	ကျေးရွာ
၁	မြို့နေ	၁၀၈၉	၁၁၄၉	၂	-	-
၂	ကျေးလက်နေ	၉၇၄၀	၉၇၄၄	-	၇၁	၉၄
စုစုပေါင်း		၁၀၈၂၉	၁၀၈၉၃	၂	၇၁	၉၄

(ခ) လူဦးရေ

စဉ်	အကြောင်းအရာ	အသက်(၁၈)နှစ်အထက်			အသက်(၁၈)နှစ်အောက်			စုစုပေါင်း		
		ကျား	မ	ပေါင်း	ကျား	မ	ပေါင်း	ကျား	မ	ပေါင်း
၁	မြို့နေ	၁၄၀၇	၁၇၅၆	၃၁၆၃	၈၇၅	၇၉၅	၁၆၇၀	၂၂၈၂	၂၅၅၁	၄၈၃၃
၂	ကျေးလက်နေ	၁၆၁၄၉	၁၈၅၁၅	၃၄၆၆၄	၆၀၃၃	၆၁၂၃	၁၂၁၅၆	၂၂၁၈၂	၂၄၆၃၈	၄၆၈၂၀
စုစုပေါင်း		၁၇၅၅၆	၂၀၂၇၁	၃၇၈၂၇	၆၉၀၈	၆၉၁၈	၁၃၈၂၆	၂၄၄၆၄	၂၇၁၈၉	၅၁၆၅၃

လူဦးရေတိုးနှုန်းနှင့်ကျားမအချိုး

၁၆။ ထီးလင်းမြို့နယ်၏ ၂၀၂၂ ခုနှစ်၊ ဧပြီလမှ ၂၀၂၃ ခုနှစ်၊ မတ်လကုန် အထိ လူဦးရေတိုးနှုန်းနှင့် ကျား၊ မအချိုးမှာ အောက်ပါအတိုင်း ဖြစ်ပါသည်-

(က) လူဦးရေတိုးနှုန်းနှင့်ကျား၊မအချိုး

စဉ်	မြို့နယ်	ယခင်နှစ် လူဦးရေ	ယခုနှစ် လူဦးရေ	တိုးလာ ဦးရေ	တိုး နှုန်း	ကျား/မအချိုး		
						ကျား	မ	အချိုး
၁	ထီးလင်း	၅၁၆၅၉	၅၁၆၅၃	(-၆)	၀.၀၁	၂၄၄၆၄	၂၇၁၈၉	၁ : ၁.၁

မှတ်ချက်။ မြေပြင်အမှန်ရှိလူဦးရေစာရင်းဖြင့်တွက်ချက်ပါသည်။

(ခ) မွေးဖွား၊သေဆုံး၊ပြောင်းဝင်၊ပြောင်းထွက်လူဦးရေ

စဉ်	မြို့နယ်	မူလ လူဦးရေ	မွေးဖွား ဦးရေ	သေဆုံး ဦးရေ	ပြောင်းဝင် ဦးရေ	ပြောင်း ထွက်ဦးရေ	လက်ရှိ လူဦးရေ
၁	ထီးလင်း	၅၁၆၅၉	(-၆)	၁၂	-	-	၅၁၆၅၃

ကိုးကွယ်သည့်ဘာသာ

၁၇။ ထီးလင်းမြို့နယ်တွင် နေထိုင်ကြသူများ၏ ကိုးကွယ်သည့် ဘာသာ အလိုက်လူဦးရေမှာ အောက်ပါအတိုင်းဖြစ်ပါသည်-

စဉ်	မြို့နယ်	ဗုဒ္ဓ ဘာသာ	ခရစ် ယာန်	ဟိန္ဒူ ဘာသာ	အစ္စလာမ် ဘာသာ	နတ်	အခြား	ပေါင်း
၁	ထီးလင်း	၅၀၇၁၄	၉၃၉	-	-	-	-	၅၁၆၅၃

၁၈။ နိုင်ငံခြားသားများနေထိုင်မှု။ မရှိပါ။

အခန်း(၅)

အုပ်ချုပ်ရေးဆိုင်ရာအချက်အလက်များ

အုပ်ချုပ်ရေးနယ်မြေဖွဲ့စည်းမှု

၁၉။ ထီးလင်းမြို့နယ်၏ အုပ်ချုပ်ရေးနယ်မြေဖွဲ့စည်းမှုမှာ အောက်ပါ အတိုင်းဖြစ်ပါသည်-

စဉ်	မြို့နယ်	မြို့	ရပ်ကွက်	ကျေးရွာအုပ်စု	ကျေးရွာ
၁	ထီးလင်း	၁	၂	၇၁	၉၄

ရွေးကောက်ပွဲဆိုင်ရာကိစ္စရပ်များ

၂၀။ ထီးလင်းမြို့နယ်၏ ရွေးကောက်ပွဲဆိုင်ရာကိစ္စရပ်များအား တဖက်ပါ အတိုင်းဖော်ပြအပ်ပါသည်-

(က) မြို့နယ်ရွေးကောက်ပွဲကော်မရှင်အဖွဲ့ခွဲအဖွဲ့ဝင်စာရင်း

စဉ်	အမည်	အလုပ်အကိုင်	တာဝန်
၁	-	အများယုံကြည်လေးစားခံရသူ	ဥက္ကဋ္ဌ
၂	-	အများယုံကြည်လေးစားခံရသူ	အဖွဲ့ဝင်
၃	-	အများယုံကြည်လေးစားခံရသူ	အဖွဲ့ဝင်
၄	-	အများယုံကြည်လေးစားခံရသူ	အဖွဲ့ဝင်
၅	-	အများယုံကြည်လေးစားခံရသူ	အဖွဲ့ဝင်
၆	-	အများယုံကြည်လေးစားခံရသူ	အဖွဲ့ဝင်

စဉ်	အမည်	အလုပ်အကိုင်	တာဝန်
၇	ဦးစိုးပြည့်	ဒုအုပ်ချုပ်ရေးမှူး၊မြို့နယ်ထွေ/အုပ်	အဖွဲ့ဝင်
၈	ဦးထွန်းနန္ဒအောင်	မြို့နယ်ဦးစီးမှူး၊ လဝက	အဖွဲ့ဝင်
၉	Dr. ထွန်းထွန်းဦး	မြို့နယ်ကျန်းမာရေးဦးစီးဌာနမှူး	အဖွဲ့ဝင်
၁၀	ဒေါ်ယဉ်မင်းထွန်း	မြို့နယ်ပညာရေးမှူး	အဖွဲ့ဝင်
၁၁	ဦးအောင်ဖြိုးလွင်	မြို့နယ်ဥပဒေအရာရှိ	အဖွဲ့ဝင်
၁၂	-	ဦးစီးအရာရှိ၊ မြို့နယ်စာရင်းစစ်ရုံး	အဖွဲ့ဝင်
၁၃	ဒေါ်နန်းလွင်မာကြိုင်	မြို့နယ်ဦးစီးမှူး၊ ပြန်/ဆက်	အဖွဲ့ဝင်
၁၄	ဦးခင်မောင်ထူး	မြို့နယ်ဦးစီးမှူး၊ စိုက်ပျိုးရေး	အဖွဲ့ဝင်
၁၅	ဦးသက်လွင်	အမှုဆောင်အရာရှိ၊ စည်ပင်	အဖွဲ့ဝင်
၁၆	ဦးဌေးလွင်ဦး	ဦးစီးအရာရှိ၊ ကော်မရှင်	အတွင်းရေးမှူး

(ခ) ဆန္ဒမဲပေးပိုင်ခွင့်ရှိသူဦးရေ

စဉ်	မြို့နယ်	မြို့နယ်လူဦးရေ	ကျား	မ	ပေါင်း
၁	ထီးလင်း	၅၁၆၅၃	-	-	-

(ဂ) နိုင်ငံရေးပါတီများ

စဉ်	ပါတီအမည်	ဥက္ကဋ္ဌအမည်	အတွင်းရေးမှူးအမည်	အမှုဆောင်ဦးရေ	ပါတီဝင်အင်အား
-	-	-	-	-	-

(ဃ) ရွေးချယ်ခံရသော လွှတ်တော်ကိုယ်စားလှယ်များ

စဉ်	လွှတ်တော် ကိုယ်စားလှယ်အမည်	ပါတီ/ တသီးပုဂ္ဂလအမည်	လွှတ်တော် အမည်
-	-	-	-

အခန်း(၆)

စီးပွားရေးဆိုင်ရာအချက်အလက်

စီးပွားရေးဆိုင်ရာခြုံငုံသုံးသပ်ချက်

၂၁။ ထီးလင်းမြို့နယ်သည် မကွေးတိုင်းဒေသကြီး၊ ဂန့်ဂေါခရိုင်တွင် တည်ရှိပါသည်။မြို့နယ်အတွင်းရှိဒေသခံပြည်သူများသည်စိုက်ပျိုးရေး လုပ်ငန်းကို အဓိကလုပ်ကိုင်စားသောက်ကြပြီး ဒေသတွင်းဝမ်းစာ ဖူလုံမှုရှိပါသည်။လမ်းပန်းဆက်သွယ်ရေးအနေဖြင့်ကုန်းလမ်းသာရှိ၍ စီးပွားရေးဖွံ့ဖြိုးမှုနှေးကွေးသောဒေသတစ်ခုဖြစ်ပါသည်။

မြေအသုံးချမှု

၂၂။ ထီးလင်းမြို့နယ်၏ မြေအမျိုးအစားအလိုက် အသုံးချထားသည့် ဧကအား အောက်ပါအတိုင်းဖော်ပြအပ်ပါသည်-

စဉ်	မြေအမျိုးအစား	ဧရိယာ(ဧက)
၁	အသားတင်စိုက်ပျိုးမြေဧရိယာပေါင်း	၃၇၉၇၁
	(က) လယ်မြေဧရိယာ	၁၆၅၈၉
	(ခ) ယာမြေ	၂၀၈၃၉
	(ဂ) ကိုင်း/ကျွန်းမြေ	၄၈၀
	(ဃ) ဥယျာဉ်မြေ	၆၃

	(င) ခန့်	-
၂	လှုပ်ထားမြေဧရိယာပေါင်း	-
	(က) လယ်မြေဧရိယာ	-
	(ခ) ယာမြေ	-
	(ဂ) ကိုင်း/ကျွန်းမြေ	-
	(ဃ) ဥယျာဉ်မြေ	-
	(င) ခန့်မြေ	-

စဉ်	မြေအမျိုးအစား	ဧရိယာ(ဧက)
၃	စားကျက်မြေ	-
၄	စက်မှုလုပ်ငန်းသုံးမြေ	-
၅	မြို့မြေ	၂၆၀
၆	ရွာမြေ	၁၆၁၆
၇	အခြားမြေ	၅၃၈၅၅
၈	ကြိုးဝိုင်း/ကြိုးပြင်ကာကွယ်တောဧရိယာ	၁၀၃၁၆၅
၉	တောရိုင်း	၁၂၁၀၂၂
၁၀	မြေရိုင်း	-
၁၁	စိုက်ပျိုးခြင်းမပြုနိုင်သောဧရိယာ	၁၁၇၁၁
	စုစုပေါင်း	၃၂၉၆၀၀

ဆည်မြောင်းတာဝန်များနှင့် ဆည်ရေသောက်ဧရိယာ

၂၃။ ထီးလင်းမြို့နယ်အတွင်းရှိဆည်မြောင်း တာဝန်များ နှင့်ဆည်ရေသောက်ဧရိယာအား အောက်ပါအတိုင်း ဖော်ပြအပ် ပါသည်-

(က) **ကိုယ့်အားကိုယ်ကိုးဆည်များ။** တဖက်ပါအတိုင်း ဖြစ် ပါသည်။

စဉ်	ဆည်အမည်	အမျိုးအစား	ရေဝင်ဆံ့မှု (ကုဗပေ)	အကျိုးပြုဧက
၁	ထလင်းဆည်	သစ်ဝါး	-	၃၄၂
၂	အကြည်ဘန်းဆည်	မြေသား	-	၁၂၇
၃	ကျောက်စာရေးရွာမဆည်	သစ်ဝါး	-	၃၀
၄	လယ်မပြင်ဆည်	သစ်ဝါး	-	၇၇
၅	တောမဆည်	သစ်ဝါး	-	၅၀
၆	ရှော်ဖြူပင်ရွာမဆည်	သစ်ဝါး	-	၃၀
၇	လယ်ကန်းရွာမဆည်	သစ်ဝါး	-	၂၇
၈	မန်ကျည်းရင်းဆည်	သစ်ဝါး	-	၁၃၆
၉	ကျောက်အုပ်ဆည်	သစ်ဝါး	-	၂၇
၁၀	လောင်းဘိုကြီးဆည်	သစ်ဝါး	-	၃၀
၁၁	အကြည်ဝါးဘင်းဆည်	သစ်ဝါး	-	၁၇၅
၁၂	ဝက်သက်ဆည်	သစ်ဝါး	-	၇၈
၁၃	ဝါးဘိုးချောင်ဆည်	သစ်ဝါး	-	၂၀

၁၆

၁၄	အုံးထွဲကန်	မြေသား	-	၉၂
၁၅	ကွမ်းဇဲရွာမသည်	မြေသား	-	၇၄
၁၆	လက်ပန်သည်	မြေသား	-	၆၀
၁၇	ကျိုင်းရွာမသည်	မြေသား	-	၉၇
၁၈	မင်းသမီးကန်	မြေသား	-	၇၉
၁၉	ထီးကန်သည်	မြေသား	-	၈၄
၂၀	အောင်းကန်	မြေသား	-	၀
၂၁	တင်းချောင်ရွာမသည်	မြေသား	-	၁၇
၂၂	သစ်ငုတ်တိုသည်	သစ်ဝါး	-	၆၂
၂၃	သပြေပင်သည်	သစ်ဝါး	-	၇၇
၂၄	လယ်မသည်	သစ်ဝါး	-	၃၂
၂၅	ရင်ရောင်းသည်	သစ်ဝါး	-	၅၀
၂၆	ပေါက်ကိုင်းသည်	သစ်ဝါး	-	၁၁၃
၂၇	ပလိန်ကိုင်းရွာမသည်	သစ်ဝါး	-	၃၅
၂၈	ဒန့်ဒီးရွာမသည်	သစ်ဝါး	-	၉၅
၂၉	နတ်အင်းရွာမသည်	သစ်ဝါး	-	၃၈
၃၀	ကျောက်ထုရွာမသည်	သစ်ဝါး	-	၂၃
၃၁	သင်္ကြန်ဘုရားသည်	ကွန်ကရစ်	-	၁၇၅
၃၂	လယ်ကြမ်းသည်	သစ်ဝါး	-	၈၁
၃၃	သံပုရာရွာမကန်	မြေသား	-	၅
၃၄	ပေါက်မနင်းသည်	သစ်ဝါး	-	၁၃၁
၃၅	အညာတောရွာမသည်	မြေသား	-	၅၀
၃၆	ရေရှင်သည်	မြေသား	-	၂၁
၃၇	ဖန်းခါးသည်	သစ်ဝါး	-	၁၇၉

၃၈	ရင်မောင်ဆည်	သစ်ဝါး	-	၆၇
၃၉	ရေပုတ်ရွာမဆည်	သစ်ဝါး	-	၇၄
၄၀	နွယ်ပျဉ်းရွာမဆည်	မြေသား	-	၁၀၀
၄၁	တိကန်	မြေသား	-	၁၀
၄၂	မြင်သာဆည်	သစ်ဝါး	-	၈၄
၄၃	ရပ်မဆည်	သံခြင်း ကျောက်ဖြည့်	-	၂၄၈
၄၄	ကွမ်းစုပ်ဆည်	သံခြင်း ကျောက် ဖြည့်	-	၁၄၈
၄၅	တောင်အိုဆည်	- -	-	၁၄၇
၄၆	တစ်ဖက်ရပ်ဆည်	သစ်ဝါး	-	၁၁၅
၄၇	တောင်ဖက်ဆည်	သစ်ဝါး	-	၁၄
၄၈	ဝါးရင်းတုတ်ဆည်	သစ်ဝါး	-	၂၄
၄၉	ဖွဲအိုးဆည်	သစ်ဝါး	-	၅၀
၅၀	အိုကြီးဆည်	သစ်ဝါး	-	၅၇
၅၁	လက်တင်ဆည်	သစ်ဝါး	-	၅၁
၅၂	တာတိုင်ဆည်	သစ်ဝါး	-	၂၇
၅၃	ဇီးတောဆည်	သစ်ဝါး	-	၇၄
၅၄	ရွှေခုံတိုင်ဆည်	မြေသား	-	၅၁
၅၅	လုံပြစ်ချောက်ဆည်	မြေသား	-	၅၀
၅၆	အုံးတောချောက်ဆည်	မြေသား	-	၂၅
၅၇	လယ်ဝါချောက်ဆည်	မြေသား	-	၃၀
၅၈	ဆူးကန်	မြေသား	-	၃၅
၅၉	ဝက်သက်တောင်ဆည်	ကျောက်စီကွန်ကရစ်	-	၈၀
	မြို့နယ်ချုပ်		-	၄၄၁၀

(ခ) မြစ်ရေတင်စီမံကိန်းများ။ မရှိပါ။

(ဂ) တာတမံများ/ ရေထိန်းတံခါး။ မရှိပါ။

စိုက်ပျိုးရေးလုပ်ငန်း

၂၄။ ထီးလင်းမြို့နယ်၏ စိုက်ပျိုးရေးလုပ်ငန်းများ ဆောင်ရွက်နိုင်မှု အခြေအနေမှာ အောက်ပါအတိုင်းဖြစ်ပါသည်-

(က) အဓိကသီးနှံ (၁၀)မျိုး စိုက်ပျိုးထုတ်လုပ်မှု

စဉ်	သီးနှံအမည်	၂၀၂၂-၂၀၂၃ခုနှစ်လျာထားဧက		၂၀၂၂-၂၀၂၃ ခုနှစ်			
		စိုက်	ရိတ်	နှုန်း	အထွက်(တင်း)		
၁	စပါးပေါင်း	နွေ	၆၉၁	၆၁	-	-	-
		မိုး	၁၄၂၄၇	၁၄၈၅၁	၁၄၈၅၁	၆၉.၉၀	၁၀၃၈၀၈၅
၂	မြေပဲ	မိုး	၃၂၃၇	၃၃၄၈	၃၃၄၈	၄၁.၈၁	၁၃၉၉၈၀
		ဆောင်း	၄၁၃၈	၄၁၃၈	၄၁၃၈	၅၁.၇၁	၂၁၃၉၇၆
၃	နှမ်း	မိုး	၇၃၄၉	၇၂၃၆	၇၂၃၆	၅.၇၉	၄၁၈၉၆
		နွေ	-	-	-	-	-
၄	နေကြာ	မိုး	၇၂၂၁	၂၁	၂၁	၉.၇၆	၂၀၅
		ဆောင်း	၁၁၇၃၆	၁၉၈	၁၉၈	၂၄.၂၂	၄၇၉၆
၅	မတ်ပဲ	ဆောင်း	-	-	-	-	-
၆	ပဲတီစိမ်း	မိုး	-	-	-	-	-
		ဆောင်း	-	၁၈	၁၈	၁၂.၁၁	၂၁၈
၇	ပဲစဉ်းငုံ	မိုး	၁၁၁	၉၉	၉၉	၁၁.၅၆	၁၁၄၄

၈	ဝါ	မိုး	၁၄၇	-	-	-	-
၉	ကြံ	-	-	-	-	-	-
၁၀	အစေ့ထုတ်	မိုး	၁၈၁၆	၁၃၂၂	၁၃၂၂	၄၅.၄၆	၆၀၀၉၈
	ပြောင်း	ဆောင်း	၄၃၂	၄၃၂	၄၃၂	၅၁.၁၅	၂၂၀၉၇

(ခ) နှစ်ရှည်သီးနှံစိုက်ပျိုးမှုအခြေအနေ

စဉ်	သီးနှံအမည်	စိုက် (ဧက)	ရိတ် (ဧက)	နှုန်း (ပိဿာ)	အထွက်ပေါင်း (ပိဿာ)
၁	သစ်ဆိမ့်	-	-	-	-
၂	ထန်း	၁၁၈	၈၇	၄၅၀၇.၁၃	၃၉၂၁၂၀
၃	ငရုတ်ကောင်း	၁၉	၁၉	၈၅.၉၅	၁၆၃၃
၄	စားကြံ	-	-	-	-
၅	ကော်ဖီ	-	-	-	-
၆	လက်ဖက်	-	-	-	-
၇	ကွမ်းသီး/ရွက်	-	-	-	-
၈	အုန်း	၇၆	၇၆	၃၉၈၀	၃၀၂၄၈၀
၉	သစ်သီးပင်	၆၁၂	၆၁၂	၄၂၁၀.၃၃	၂၅၇၆၇၂၅
၁၀	ငှက်ပျော	၆၃	၆၃	၁၀၅၀	၆၆၁၅၀
	မြို့နယ်ချုပ်	၈၈၈	၈၅၇	၁၃၈၃၃.၄၁	၃၃၃၉၁၀၈

(ဂ) အခြားဈေးကွက်ဝင်သီးနှံများ စိုက်ပျိုးထုတ်လုပ်မှု

စဉ်	သီးနှံအမည်	စိုက်ဧက	ရိတ်ဧက	အထွက်နှုန်း	အထွက်ပေါင်း
၁	ကြက်သွန်နီ	၁၁၆	၁၁၆	၄၁၀၀	၄၇၅၆၀၀
၂	ကြက်သွန်ဖြူ	၇	၇	၁၁၀၀	၇၇၀၀
၃	အာလူး	-	-	-	-
၄	ပန်းနှမ်း	၁၁၈	၁၁၈	၈.၄၈	၁၀၀၁
၅	ကုလားပဲ	၆၁၅	၆၁၅	၁၇.၉၇	၁၁၀၅၁
၆	ဟင်းသီးဟင်းရွက်	၉၇၅	၉၇၅	၂၇၄၁.၃၈	၂၆၇၂၈၄၈
	မြို့နယ်ချုပ်	၁၈၂၄	၁၈၃၁	၇၉၆၇.၈၃	၃၁၆၈၂၀၀

(ဃ) လယ်ယာသုံးစက်ကိရိယာ သုံးစွဲမှုအခြေအနေ

ဇယားစ	အစိုးရ							ပုဂ္ဂလိက						
	လယ်ထွန်စက်	လက်တွန်းထွန်စက်	မျိုးစေ့ချစက်	Combine Harvester	ရိတ်သိမ်းစက်	ချွေလှေ့စက်	ရေစုပ်စက်	လယ်ထွန်စက်	လက်တွန်းထွန်စက်	မျိုးစေ့ချစက်	Combine Harvester	ရိတ်သိမ်းစက်	ချွေလှေ့စက်	ရေစုပ်စက်
၁	-	-	-	-	-	-	-	၂၀	၄၅၃	-	-	၆	၂၄	၆၈၇

(င) လယ်ယာသုံးထယ်၊ထွန်နှင့်ကျွဲ၊နွားကောင်ရေ

စဉ်	ထယ်အရေအတွက်	ထွန်အရေအတွက်	ကျွဲကောင်ရေ	နွားကောင်ရေ
၁	၇၀၃၉	၁၄၅၃၃	၂၉၁၇	၁၂၆၀၆

(စ) ဒေသတွင်း ဆန်ဖူလုံမှုရာခိုင်နှုန်း

စဉ်	အကြောင်းအရာ	ရေတွက်ပုံ	၂၀၂၁-၂၂ အမှန်	၂၀၂၂-၂၃ လျာထား	မှတ်ချက်
၁	လူဦးရေ	ဦး	၅၁၆၅၉	၅၁၆၅၃	
၂	လူတစ်ဦးတစ်နှစ်စားသုံးမှု				
	-ကျေးလက်နေ	တင်း	၁၅	၁၅	
	-မြို့နေ	တင်း	၁၂	၁၂	
၃	ဝမ်းစာလိုအပ်ချက်	တင်း	၇၆၀၃၇၄	၇၆၀၂၉၆	
၄	စပါးစိုက်ဧကပေါင်း	ဧက	၁၅၂၆၀	၁၄၉၁၂	
	-အထွက်နှုန်း	တင်း	၇၀.၀၄	၆၉.၉၃	
	-အထွက်တင်း	တင်း	၁၀၆၈၈၅၀	၁၀၄၂၇၄၇	
၅	လာမည့်နှစ်စပါးစိုက်ဧက	ဧက	၁၅၂၆၀	၁၄၉၁၂	
၆	ချန်လှပ်ရမည့်တင်း(မျိုး)	တင်း	၃၀၅၂၀	၂၉၈၂၄	
၇	အသုံးပြုမှုတင်း	တင်း	၈၃၆၆၇၄	၈၃၄၈၅၆	
၈	ပိုလျှံမှု	တင်း	၂၃၂၁၇၆	၂၀၇၈၉၁	
၉	အလေအလွင့်	တင်း	၄၅၇၈၀	၄၄၇၃၆	
၁၀	ဆန်ဖူလုံမှု	ရာခိုင်နှုန်း	၁၂၇.၇၅	၁၂၄.၉၀	

(ဆ) ဒေသတွင်းဆီဖူလုံမှုရာခိုင်နှုန်း

စဉ်	အကြောင်းအရာ	ရေတွက်ပုံ	၂၀၂၁-၂၂ အမှန်	၂၀၂၂-၂၃ လျာထား	မှတ်ချက်
၁	လူဦးရေ	ဦး	၅၁၆၅၉	၅၁၆၅၃	
၂	လူတစ်ဦးတစ်နှစ်စားသုံးမှု	ပိဿာ	၆	၆	
၃	ဝမ်းစာလိုအပ်ချက်	မက်/တန်	၅၀၆.၀၅	၅၀၅.၉၉	
၄	ဆီထွက်ရှိမှု	မက်/တန်	၁၃၂၆.၃၃	၁၂၉၆.၇၇	
၅	အလေအလွင့်နှင့်အခြား	တင်း	၄၂၅၈၂	၃၈၇၇၁	
၆	ချန်လှပ်ရမည့်တင်း	တင်း	၅၂၀၄၁	၄၅၉၀၅	
၇	အသုံးပြုမှု	မက်/တန်	၃၃၀.၃၅	၃၀၂.၆၃	
၈	ပိုလျှံမှု	မက်/တန်	၈၂၀.၂၈	၉၉၄.၁၄	
၉	ဆီဖူလုံမှု	ရာခိုင်နှုန်း	၂၆၂.၀၉%	၂၅၆.၂၈%	

မွေးမြူရေးလုပ်ငန်းများ

၂၅။ ထီးလင်းမြို့နယ်၏ မွေးမြူရေးလုပ်ငန်းဆောင်ရွက်နိုင်မှု အခြေအနေမှာ အောက်ပါအတိုင်းဖြစ်ပါသည်-

(က) မွေးမြူရေးဇုန်များ။ မရှိပါ။

(ခ) မြို့နယ်မွေးမြူရေး(ကောင်ရေ)

စဉ်	မြို့နယ်	ခုနှစ်	ကျွဲ	နွား	ဝက်	ကြက်	ဘဲ	သိုး/ဆိတ်	ကြက်ဆင်
၁	ထီးလင်း	၂၀၂၂-၂၀၂၃	၁၁၀၃၈	၃၀၉၁၉	၁၀၉၄၁	၁၆၉၅၉၄	၁၈၃၂	-	၁၀၉

(ဂ) မြို့နယ်အသားထုတ်လုပ်မှု(ပိဿာ)

စဉ်	မြို့နယ်	ခုနှစ်	ကျွဲ	နွား	ဝက်	ကြက်	သိုး/ဆိတ်	ဘဲ	ကြက်ဆင်
၁	ထီးလင်း	၂၀၂၂-၂၀၂၃	၂၈၈၆၃	၁၆၇၄၂၄	၂၈၁၅၁၁	၄၉၂၂၁၂	-	၆၂၁၅	၃၆၇

(ဃ) မြို့နယ် ကြက်/ ဘဲ/ ငုံး ဥထုတ်လုပ်မှု (လုံး)

စဉ်	မြို့နယ်	ခုနှစ်	ကြက်ဥ	ဘဲဥ	ငုံးဥ
၁	ထီးလင်း	၂၀၂၂-၂၀၂၃	၂၅၆၃၄၈၈	၆၀၆၃၅	-

(င) မြို့နယ် နို့ထွက်ပစ္စည်းထုတ်လုပ်မှု။ မရှိပါ။

(စ) မြို့နယ်ငါး၊ ပုစွန်မွေးမြူမှု အခြေအနေ။ မရှိပါ။

(ဆ) ရေချိုရေငံငါးဖမ်းလုပ်ငန်းမှအသားထုတ်လုပ်မှု(တန်)။မရှိပါ။

စက်မှုလက်မှုလုပ်ငန်း

၂၆။ ထီးလင်းမြို့နယ်၏ စက်မှု လက်မှုလုပ်ငန်းဆောင်ရွက်နိုင်မှု အခြေအနေမှာ အောက်ပါအတိုင်းဖြစ်ပါသည်-

- (က) စက်မှုဇုန်များ။ မရှိပါ။
- (ခ) မြို့နယ်ရှိစက်ရုံများ။ မရှိပါ။
- (ဂ) မြို့နယ်ရှိအလုပ်ရုံများ။ မရှိပါ။
- (ဃ) မြို့နယ်ရှိအိမ်တွင်းစက်မှုလက်မှုလုပ်ငန်းများ

စဉ်	မြို့နယ်	စက်မှုလက်မှုလုပ်ငန်းအမျိုးအစား	နိုင်ငံပိုင်	ပုဂ္ဂလိကပိုင်	လုပ်သားအင်အား
၁	ထီးလင်း	ယက္ကန်းလုပ်ငန်း	-	၃၅	၃၅
၂	ထီးလင်း	စက်ချုပ်လုပ်ငန်း	-	၄၂	၄၂
၃	ထီးလင်း	မုန့်လုပ်ငန်း	-	၁	-
၄	ထီးလင်း	ပန်းထိမ်လုပ်ငန်း	-	၆	၁၀
၅	ထီးလင်း	ပန်းဘဲလုပ်ငန်း	-	၃	၄
၆	ထီးလင်း	ပန်းချီလုပ်ငန်း	-	-	-
၇	ထီးလင်း	ပန်းပု	-	-	-
၈	ထီးလင်း	အိုးလုပ်ငန်း	-	-	-
		မြို့နယ်ချုပ်	-	၈၇	၉၁

သစ်တောလုပ်ငန်းဆောင်ရွက်မှုအခြေအနေ

၂၇။ ထီးလင်းမြို့နယ်၏သစ်တောလုပ်ငန်းနှင့်ပတ်သက်သော အချက်အလက်များမှာ အောက်ပါအတိုင်းဖြစ်ပါသည်-

(က) သစ်တောများ

စဉ်	အကြောင်းအရာ	ဧရိယာ(ဧက)	ပေါက်ရောက်သည့်အပင်များ
၁	ကြိုးဝိုင်း	၈၇၈၁၄	ကျွန်း၊ပျဉ်းကတိုး၊သစ်ရာ၊ အင်၊အင်ကြင်း၊ခုဆံ၊နေ့၊ သင်းဝင်၊ချဉ်ယုတ်၊မျှဉ်ဝါး၊သစ် စေး၊ လက်ပန်၊
၂	ကြိုးပြင်	၁၅၃၅၁	
၃	ရည်ရွယ်ကြောင်း အမိန့်ထွက်ပြီး	၃၆၃၄၅	
မြို့နယ်ချုပ်		၁၃၉၅၁၀	

(ခ) စီးပွားဖြစ်သစ်တောစိုက်ခင်း

စဉ်	စိုက်ပျိုးသူ	နိုင်ငံ/ ပုဂ္ဂလိကပိုင်	စိုက် ဧက	တည် နေရာ	အပင် အမျိုးအစား	အရေ အတွက်
-	-	-	-	-	-	-
မြို့နယ်ချုပ်		-	-	-	-	-

(ဂ) သစ်ထုတ်လုပ်မှု

စဉ်	ထုတ်လုပ်သစ် အမျိုးအစား	နိုင်ငံ/ ပုဂ္ဂလိကပိုင်	ထုတ်လုပ်မှု (တန်)
၁	ကျွန်း	-	-
၂	ပျဉ်းကတိုး	-	-
၃	ပိတောက်	-	-
၄	နှော	-	-
၅	အင်ကြင်း	-	-
၆	ရုန်း	-	-
၇	ထောက်ကြံ့	-	-
၈	သင်းဝင်	-	-
	မြို့နယ်ချုပ်	-	-

(ဃ) သစ်တောထွက်ပစ္စည်းများ

စဉ်	ပစ္စည်းအမျိုးအမည်	ရေတွက်ပုံ	ထုတ်လုပ်မှု
၁	ကျွန်း	ကုဗတန်	-
၂	သစ်မာ	ကုဗတန်	-

၃	ကျွန်းနှင့်သစ်မာတိုင်	လုံးရေ	-
၄	ကျွန်းနှင့်သစ်မာမျှော	လုံး	-
၅	ထင်း	ကုဗတန်	-
၆	မီးသွေး	ကုဗတန်	-
၇	ဝါး	လုံး(၀၀၀)	-
၈	ကြိမ်	လုံး	-
၉	သစ်ခေါက်	ပိဿာ	-
၁၀	ပျားဖယောင်း	ပိဿာ	-
၁၁	အင်တွဲ/ပွဲညက်	ပိဿာ	-
၁၂	ပျားရည်	ပိဿာ	-
၁၃	ခနိ/သက်ကယ်	ဗျစ်(၀၀၀)	-

တွင်းထွက်ပစ္စည်းထုတ်လုပ်မှုလုပ်ငန်း

၂၈။ ထီးလင်းမြို့နယ်၏ တွင်းထွက်ပစ္စည်း ထုတ်လုပ်မှုလုပ်ငန်း အောက်ပါ အတိုင်းဖြစ်ပါသည် -

(က) ဓာတ်သတ္တုတူးဖော်ထုတ်လုပ်မှု။ မရှိပါ။

(ခ) ကျောက်မျက်တူးဖော်ထုတ်လုပ်မှု။ မရှိပါ။

စွမ်းအင်/လျှပ်စစ်ကဏ္ဍ

၂၉။ ထီးလင်းမြို့နယ်၏ စွမ်းအင်/လျှပ်စစ်ကဏ္ဍနှင့် ပတ်သက်သော အချက်အလက်များမှာ အောက်ပါအတိုင်း ဖြစ်ပါသည်-

- (က) ဓါတ်ဆီ/ဒီဇယ်အရောင်းဆိုင်။ မရှိပါ။
- (ခ) သဘာဝဓါတ်ငွေ့အရောင်းဆိုင်များ။ မရှိပါ။

ပို့ဆောင်ရေးနှင့်လမ်းပန်းဆက်သွယ်ရေးလုပ်ငန်း

၃၀။ ထီးလင်းမြို့နယ်၏ ပို့ဆောင်ရေးနှင့် လမ်းပန်းဆက်သွယ်ရေး လုပ်ငန်းနှင့်ပတ်သက်သော အချက်အလက်များမှာ အောက်ပါအတိုင်း ဖြစ်ပါသည်-

- (က) လေကြောင်းလမ်း။ ထီးလင်းမြို့တွင် လေယာဉ်ကွင်း ရှိသော်လည်း လေယာဉ်များ ဆင်းသက်မှုမရှိပါ။
- (ခ) ရေကြောင်းလမ်း။ မရှိပါ။
- (ဂ) ရထားလမ်းနှင့် ဘူတာရုံများ

စဉ်	ရထားလမ်းအမည်	မြို့နယ်အတွင်း		အရှည်မိုင်	ဘူတာ	
		မှ	ထိ		ကြီး	သေး
၁	ရေမျက်နီ-ဂန့်ဂေါ	ရေမျက်နီ	ညောင်လယ်	၃	၁	-
၂	ရေမျက်နီ-ကျော	ရေမျက်နီ	ပုံညာနတ်ထိပ်	၁၂	-	၁

(ဃ) ကားဂိတ်များ

စဉ်	မြို့နယ်	ကားဂိတ် အမည်	ပြေးဆွဲသည့် ခရီးစဉ်	ပြေးဆွဲ သည့် ယာဉ် အမျိုး အစား	ပြေးဆွဲ သည့် ယာဉ် စီးရေ
၁	ထီးလင်း	ယော စင်တာ	ထီးလင်း - ပခုက္ကူ	(လူစီး)	၃
၂	ထီးလင်း	ယော စင်တာ	ထီးလင်း - ပခုက္ကူ	(ကုန်ပို့)	၄
၃	ထီးလင်း	ကျားမင်း	ထီးလင်း- ပခုက္ကူ	(လူစီး)	၃

လမ်းဦးစီးဌာနနှင့် တံတားဦးစီးဌာနများမှ ဆောင်ရွက်သည့်လုပ်ငန်းများ

၃၈။ လမ်းဦးစီးဌာနနှင့် တံတားဦးစီးဌာနများမှ ဆောင်ရွက်သည့် လုပ်ငန်းများမှာ တဖက်ပါအတိုင်းဖြစ်ပါသည် -

(က) ကားလမ်းများ

စဉ်	ကားလမ်းအမည်	မြို့နယ်အတွင်း		အရှည်မိုင်
		မှ	ထိ	
၁	ထီးလင်း- ဂန့်ဂေါ	ထီးလင်း	ရေမျက်နီ	၃၀
၂	ထီးလင်း-ပေါက်	ထီးလင်း	ကျင်း	၂၇
၃	ထီးလင်း-ကျောက်ထု	ထီးလင်း	အောင်း	၁၀

(ခ) မြို့နယ်ချင်းဆက်လမ်းများ

စဉ်	လမ်းအမည်	အရှည် (မိုင်. ဖာလုံ)	အမျိုးအစား			မှတ်ချက်
			ကတ္တရာ	ကျောက်ချော	အမာခံလမ်း	
၁	ပခုက္ကူ-ပေါက်-ထီးလင်း-ဂန့်ဂေါလမ်း	၅၀ မိုင် ၁ဖာလုံ	၅၀ မိုင် ၁ဖာလုံ	-	-	
၂	ဆေးမင်းတော-တောမ-ရေမျက်နီ	၇ မိုင် ၃ဖာလုံ	၇ မိုင် ၃ဖာလုံ	-	-	
၃	ငဖဲ-စေတုတ္တရာ-ဆော-ထီးလင်း-ဂန့်ဂေါလမ်း	၁၀ မိုင် ၆ ဖာလုံ	၁၀ မိုင် ၆ဖာလုံ	-	-	
၄	ကျင်း-တပြင်းလမ်း	၁၂ မိုင် ၂ ဖာလုံ	၈မိုင် ၀.၅ဖာလုံ	၄ မိုင် ၁.၅ဖာလုံ	-	

၅	မြိုင်-တောမ-ဂန့်ဂေါလမ်း	၂၈ မိုင် ၁ ဖာလုံ	-	၉ မိုင် ၁.၅ ဖာလုံ	၁၈ မိုင် ၇.၅ဖာလုံ	
	မြို့နယ်ချုပ်	၁၀၈ မိုင် ၅ ဖာလုံ	၇၆ မိုင် ၂.၅ ဖာလုံ	၁၃ မိုင် ၃ ဖာလုံ	၁၈ မိုင် ၇.၅ ဖာလုံ	

(ဂ) တံတားများ

(၁) ပေ (၁၈၀)နှင့်အထက်တံတားများ

စဉ်	တံတား အမည်	အရှည် (ပေ)	အမျိုးအစား	တည် ဆောက် သည့် ခုနှစ်	သွားလာ နိုင်သည့်ယာဉ် (ကား/ရထား)
၁	သံသေ	၁၈၀	သံကူကွန်ကရစ်	၂၀၁၃-၂၀၁၄	ကား

(၂) ပေ (၁၈၀)အောက်တံတားများ

စဉ်	ပေ(၅၀)မှ (၁၈၀)ရှိ တံတား အမည်	အရှည် (ပေ)	အမျိုး အစား	တည် ဆောက် သည့်ခုနှစ်	သွားလာ နိုင်သည့် ယာဉ် (ကား / ရထား)	ပေ(၅၀) အောက် တံတား အရေ အတွက်
ပခုက္ကူ-ပေါက်-ထီးလင်း-ဂန့်ဂေါလမ်း						၃၂၁ စင်း
၁	ပင်ထောင် ချောင်း	၆၅	သံကူ ကွန်ကရစ်	၁၉၆၃	ကား	
၂	ဟန်းချောင်း တံတား	၆၀	သံကူ ကွန်ကရစ်	၁၉၇၀	ကား	
၃	အညာဘန်း	၆၅	သံကူ ကွန်ကရစ်	၁၉၆၁	ကား	

၄	အကြည်ဘန်း	၅၀	သံကူ ကွန်ကရစ်	၂၀၁၂-၁၃ ပြင်	ကား	
၅	ရွှေခုံတိုင် ရွာအဝင်	၆၀	သံကူ ကွန်ကရစ်	၂၀၁၂-၁၃	ကား	
ပခုက္ကူ-ပေါက်-ထီးလင်း-ဂန့်ဂေါလမ်း						
၆	လောင်းဘို ချောင်း	၁၀၀	သံကူ ကွန်ကရစ်	၂၀၁၃-၁၄	ကား	
၇	ထိန်တိုင်း	၈၀	သံကူ ကွန်ကရစ်	၂၀၁၂-၁၃	ကား	
၈	ငပွေး ချောက်	၆၀	သံကူ ကွန်ကရစ်	၂၀၁၃-၁၄	ကား	
၉	ဆေးမင်းတော ရွာလယ်	၅၀	သံကူ ကွန်ကရစ်	၂၀၁၂-၁၃	ကား	
၁၀	၄/၁၁၇	၅၀	သံကူ ကွန်ကရစ်		ကား	
ဆေးမင်းတော-တောမ-ရေမျက်နီလမ်း						
၁၁	ဆင်စွယ် ချောင်း	၈၀	သံကူ ကွန်ကရစ်	၂၀၁၃-၁၄	ကား	

စဉ်	ပေ(၅၀)မှ (၁၈၀)ရှိ တံတား အမည်	အရှည် (ပေ)	အမျိုး အစား	တည် ဆောက် သည့်ခုနှစ်	သွားလာ နိုင်သည့် ယာဉ် (ကား / ရထား)	ပေ(၅၀) အောက် တံတား အရေ အတွက်
ငမဲ-စေတုတ္ထရာ- ဆော-ထီးလင်း-ဂန့်ဂေါလမ်း						
၁၂	အောင်းချောင်း	၁၂၀	သံကူ ကွန်ကရစ်	၂၀၁၃-၁၄	ကား	
၁၃	ကြည်ချောင်း	၁၅၀	သံကူ ကွန်ကရစ်	၂၀၁၂-၁၃	ကား	
၁၄	ဆေးရုံချောက်	၆၀	သံကူ ကွန်ကရစ်	၂၀၁၃-၁၄	ကား	
မြိုင်-တောမ-ဂန့်ဂေါလမ်း						
၁၅	သံသေ(၂)	၁၅၀	သံကူ ကွန်ကရစ်		ကား	
၁၆	မိုင်၅၃/၇-၅၄/၀	၇၀	သံကူ ကွန်ကရစ်		ကား	

(ဃ) လမ်းတံတားသုံးစက်ကိရိယာများ

စဉ်	မြို့နယ်	လမ်းတံတားသုံးစက်ကိရိယာများ				လုပ်သား ဦးရေ
		မြေထိုး စက်	မြေကော် စက်	မြေကြိတ် စက်	မြေသယ် ယာဉ်	
၁	ထီးလင်း	-	-	၂	-	-

(င) လမ်း/တံတားအသုံးပြုကောက်ခံသည့်လုပ်ငန်း။ မရှိပါ။

ဟိုတယ်နှင့် ခရီးသွားလုပ်ငန်း

၃၂။ ထီးလင်းမြို့နယ်ရှိဟိုတယ်နှင့် ခရီးသွားလုပ်ငန်း အခြေအနေမှာ အောက်ပါအတိုင်း ဖြစ်ပါသည်-

(က) ဟိုတယ်၊ မိုတယ်၊ အင်း၊ တည်းခိုခန်း

- (၁) ဟိုတယ်။ မရှိပါ။
- (၂) မိုတယ်၊ အင်း၊ တည်းခိုခန်း

စဉ်	မိုတယ်ပေါင်း	အင်းပေါင်း	တည်းခိုခန်းပေါင်း
၁	-	-	၃

(ခ) ကမ်းခြေနှင့် အပန်းဖြေနေရာများ။ မရှိပါ။

သမဝါယမအသင်းများ

၃၃။ ထီးလင်းမြို့နယ်တွင်ရှိသော သမဝါယမအသင်းများမှာ အောက်ပါ အတိုင်း ဖြစ်ပါသည်-

စဉ်	မြို့နယ်	သမဝါယမအသင်းပေါင်း	သမဝါယမအသင်းစုပေါင်း	မှတ်ချက်
၁	ထီးလင်း	၁၁၄	၁	

စီးပွားရေးဆိုင်ရာ အခြေခံအဆောက်အအုံများ

၃၄။ ထီးလင်းမြို့နယ်တွင်ရှိသော စီးပွားရေးဆိုင်ရာအခြေခံ အဆောက်အအုံများမှာ အောက်ပါအတိုင်း ဖြစ်ပါသည်-

(က) ကုမ္ပဏီ၊ကုန်စည်ခိုင်၊ပွဲရုံများ၊ဈေးနှင့်ကုန်တိုက်များ

(၁) ကုမ္ပဏီများ

စဉ်	ကုမ္ပဏီအမည်	ဆောင်ရွက်သည့်လုပ်ငန်း	တည်နေရာ
-	-	-	-

(၂) ကုန်စည်ခိုင်များ။ မရှိပါ။

(၃) ပွဲရုံများ။ မရှိပါ။

(၄) ဈေးများ

စဉ်	မြို့နယ်	ဈေးအမည်	တည်နေရာ	မှတ်ချက်
၁	ထီးလင်း	မြို့မဈေး	အမှတ်(၂)ရပ်ကွက်	

(၅) ကုန်တိုက်များ။ မရှိပါ။

(ခ) ဘဏ်များ

စဉ်	မြို့နယ်	ဘဏ်အမည်	အစိုးရပိုင်	ပုဂ္ဂလိကပိုင်	စုစုပေါင်း
၁	ထီးလင်း	မြန်မာ့စီးပွားရေးဘဏ်	၁	-	၁
၂	ထီးလင်း	လယ်ယာဖွံ့ဖြိုးရေးဘဏ်	၁	-	၁
မြို့နယ်ချုပ်			၂	-	၂

(ဂ) စတိုးဆိုင်နှင့်အရောင်းဆိုင်များ

စဉ်	ဆိုင်အမျိုးအစား	အရေအတွက်
၁	စတိုးဆိုင်	၄၀
၂	ရွှေဆိုင်	၃
၃	လျှပ်စစ်ပစ္စည်းဆိုင်	၁
၄	ဖုန်း/ဖုန်းပစ္စည်းအရောင်းဆိုင်	၂
၅	စာအုပ်ဆိုင်	-
၆	ဆေးဆိုင်	၄
၇	စားသောက်ဆိုင်	၂
၈	လက်ဖက်ရည်ဆိုင်	၃
၉	ကုန်မာဆိုင်	၁
၁၀	စိုက်ပျိုးရေးပစ္စည်းဆိုင်	၂
၁၁	ဆောက်လုပ်ရေးပစ္စည်းဆိုင်	၁
၁၂	ဝန်ဆောင်မှုလုပ်ငန်းဆိုင်	၁၉
၁၃	ဆန်ဆိုင်	-

၁၄	အဝတ်အထည်ဆိုင်	၁
၁၅	နိဗ္ဗာန်ကုန်ဆိုင်	-
	မြို့နယ်ချုပ်	၇၉

စည်ပင်သာယာရေးလုပ်ငန်းများ

၃၅။ ထီးလင်းမြို့နယ်၏ စည်ပင်သာယာရေးလုပ်ငန်းများမှာ တဖက်ပါ အတိုင်းဖြစ်ပါသည် -

(က) ဈေးလုပ်ငန်း

စဉ်	မြို့နယ်	ဈေးအမည်	ဆိုင်ခန်းအရေအတွက်	နိုင်ငံပိုင်	ပုဂ္ဂလိကပိုင်	တည်နေရာ
၁	ထီးလင်း	မြို့မဈေး	၆၈	နိုင်ငံပိုင်	-	အမှတ်(၂) ရပ်ကွက်

(ခ) သောက်သုံးရေရရှိရေးလုပ်ငန်း

စဉ်	မြို့နယ်	လုပ်ငန်းအမည်	နိုင်ငံပိုင်	ပုဂ္ဂလိကပိုင်	တည်နေရာ
၁	ထီးလင်း	-	-	-	-

(ဂ) သန့်ရှင်းရေးလုပ်ငန်း

စ ဇူ	မြို့နယ်	သန့်ရှင်းရေးစက်ကိရိယာများ				လုပ်သား ဦးရေ
		သန့်ရှင်းရေး ယာဉ်	မိလ္လာ ယာ ဇူ	ဖုန်စုပ် စက်	ရေစုပ် စက်	
၁	ထီးလင်း	၃	-	-	၂	၃

(ဃ) လမ်း/တံတားလုပ်ငန်း

(၁) လမ်းလုပ်ငန်း

စ ဇူ	မြို့နယ်	လမ်းပေါင်း(လမ်း)	စုစုပေါင်းလမ်း အရှည်(မိုင်)	ကတ္တရာ လမ်းပေါင်း		ကျောက်ခဲ လမ်းပေါင်း		ကွန်ကရစ် လမ်းပေါင်း		မြေသား လမ်းပေါင်း	
				လမ်း	မိုင်	လမ်း	မိုင်	လမ်း	မိုင်	လမ်း	မိုင်
၁	ထီးလင်း	-	-	-	-	-	-	-	-	-	-

(၂) တံတားလုပ်ငန်း

စ ဇူ	မြို့နယ်	တံတားပေါင်း (စင်း)				
		သံ	ကွန်ကရစ်	ရေပြန်	သစ်သား	ပေါင်း
၁	ထီးလင်း	-	-	-	-	-

(၃) လမ်းတံတားသုံးစက်ကိရိယာများ။ မရှိပါ။

ပုံနှိပ်လုပ်ငန်းနှင့် မီဒီယာလုပ်ငန်းများ

၃၆။ ထီးလင်းမြို့နယ်တွင်ရှိသော ပုံနှိပ်တိုက်နှင့် မီဒီယာလုပ်ငန်းများ မှာ တစ်ဘက်ပါအတိုင်း ဖြစ်ပါသည်-

(က) ပုံနှိပ်လုပ်ငန်းနှင့်တေးသံသွင်း၊ ဗီဒီယို

စ ဉ်	မြို့နယ်	ပုံနှိပ်စက်		လွန်ပျူတာ	မိတ္တူ	တေးသံသွင်း	ဗီဒီယို
		၃၀၀၀၀ ခန့်ထက် နည်း	၃၀၀၀၀ ထက်ပို				
၁	ထီးလင်း	-	-	၆	၅	-	-

(ခ) မီဒီယာလုပ်ငန်းများ

စဉ်	မြို့နယ်	သတင်းစာ အမည်	တစ်လဖြန့် စောင်ရေ	ဂျာနယ် အမည်	တစ်လဖြန့် စောင်ရေ
၁	ထီးလင်း	-	-	-	-
မြို့နယ်ချုပ်		-	-	-	-

ပြည်တွင်းအသားတင်ထုတ်လုပ်မှုနှင့်ဝန်ဆောင်မှုတန်ဖိုး

၃၇။ ထီးလင်းမြို့နယ်၏ ပြည်တွင်းအသားတင် ထုတ်လုပ်မှုနှင့် ဝန်ဆောင်မှုတန်ဖိုးကို အောက်ပါအတိုင်း ဖော်ပြအပ်ပါသည်-

စဉ်	အကြောင်းအရာ	၂၀၂၁-၂၀၂၂ ဘဏ္ဍာနှစ် အသားတင်ထုတ်လုပ်မှုတန်ဖိုး	၂၀၂၂-၂၀၂၃ ဘဏ္ဍာနှစ် စီမံကိန်းရည်မှန်းချက်	၂၀၂၂-၂၀၂၃ခု ဘဏ္ဍာနှစ်		
				တန်ဖိုး	အကောင်အထည် ဖော်နိုင်မှု %	တိုးတက်မှု%
၁	ထုတ်လုပ်မှုတန်ဖိုး	၂၁၀၄၉.၀	၂၅၄၀၂.၄	၁၆၉၅၁.၇	၆၆.၇	(-)၁၉.၅
၂	ဝန်ဆောင်မှု	၄၆၆၈.၃	၇၀၀၅.၄	၄၆၈၆.၁	၆၆.၉	၀.၄
၃	ကုန်သွယ်မှုတန်ဖိုး	၅၇၅၂.၄	၇၄၁၂.၆	၅၅၂၅.၀	၇၄.၅	(-)၄
၄	ထုတ်လုပ်မှုနှင့်ဝန်ဆောင်မှုတန်ဖိုး(၁+၂+၃)	၃၁၄၆၉.၇	၃၉၈၂၀.၄	၂၇၁၆၂.၈	၆၈.၂	(-)၁၃.၇

တစ်ဦးချင်းဝင်ငွေ

၃၈။ ထီးလင်းမြို့နယ်၏ တစ်ဦးချင်းဝင်ငွေကို အောက်ပါအတိုင်း ဖော်ပြအပ်ပါသည်-

စဉ်	၂၀၂၀-၂၀၂၁	၂၀၂၁-၂၀၂၂	၂၀၂၂-၂၀၂၃
၁	၁၀၀၈၁၇၈	၉၇၂၉၁၆	၁၀၄၂၅၆၆

အသက်မွေးဝမ်းကျောင်းလုပ်ငန်းအလိုက် အလုပ်လုပ်သူဦးရေ

၃၉။ ထီးလင်းမြို့နယ်၏ အသက်မွေးဝမ်းကျောင်း လုပ်ငန်းအလိုက် အလုပ်လုပ်ကိုင်သူဦးရေမှာ အောက်ပါအတိုင်း ဖြစ်ပါသည်-

ပ	လီး	မြို့နယ်	အစိုးရဝန်ထမ်း	ဝန်ဆောင်မှု	စိုက်ပျိုးရေး	မွေးမြူရေး	အရောင်းအဝယ်	စက်မှုလက်မှု	ကျွပ်နန်း	အခြား	စုစုပေါင်း
၁	ထီးလင်း	၁၆၅၄	၁၆၆၅	၂၇၆၂၅	၁၀၁	၅၇၁	၂၄၉	၁၆၁၆	၁၆၀	၃၃၆၄၁	

အလုပ်လုပ်နိုင်သူဦးရေနှင့် အလုပ်လက်မဲ့ဦးရေ

၄၀။ ထီးလင်းမြို့နယ်တွင်ရှိသော အလုပ်လုပ်နိုင်သူဦးရေနှင့် အလုပ်လက်မဲ့နှုန်းကို အောက်ပါအတိုင်း ဖော်ပြအပ်ပါသည်-

စဉ်	မြို့နယ်	အလုပ်လုပ်နိုင်သူဦးရေ	လုပ်ငန်းခွင်ရှိလုပ်သားဦးရေ	အလုပ်လက်မဲ့ဦးရေ	အလုပ်လက်မဲ့နှုန်း
၁	ထီးလင်း	၃၄၅၇၄	၃၃၆၄၁	၉၃၃	၂.၆၉

၄၃
အခန်း(၇)

လူမှုရေးဆိုင်ရာအချက်အလက်များ

ပညာရေးကဏ္ဍ

၄၁။ ထီးလင်းမြို့နယ်တွင်ရှိသော လူမှုရေးဆိုင်ရာ အချက်အလက် များ မှာ အောက်ပါအတိုင်း ဖော်ပြအပ်ပါသည် -

(က) အဆင့်မြင့်ပညာ။ မရှိပါ။

(ခ) အခြေခံပညာ

(၁) အထကကျောင်းများ

စဉ်	ကျောင်းအမည်	တည်နေရာ	အကျယ်အဝန်း (ဧက)	ဆရာ/ဆရာမ ဦးရေ	ကျောင်းသား/သူ ဦးရေ	ဆရာနှင့်ကျောင်း သားအချိုး
၁	အထက-ထီးလင်း	ထီးလင်းမြို့	၁၅.၁၈	၂၆	၂၂၉	၁:၉
၂	အထက-ညောင်ကန်	ညောင်ကန်ရွာ	၁၂.၄၂	၁၂	-	-
၃	အထက-ရေမျက်နီ	ရေမျက်နီရွာ	၁၀.၀၀	၇	-	-
၄	အထက-ကျင်း	ကျင်းရွာ	၁၀.၀၀	၆	-	-
၅	အထက- ဆေးမင်းတော	ဆေးမင်း တောရွာ	၁၃.၁၈	၁၃	-	-
၆	အထက-ပြင်ဘ	ပြင်ဘရွာ	၅.၁၂	၁၃	-	-
၇	အထက-ဆင်စွယ်	ဆင်စွယ်ရွာ	၅.၀၀	၉	-	-
၈	အထက- အကြည်ဘန်း	အကြည်ဘန်းရွာ	၁၀.၀၀	၁၀	-	-
	မြို့နယ်ချုပ်			၉၆	၂၂၉	၁:၂

(၂) အထက(ခွဲ)ကျောင်းများ

စီး လား	ကျောင်းအမည်	တည်နေရာ	အကျယ်အဝန်း (ဧက)	ဆရာ/ဆရာမ ဦးရေ	ကျောင်းသား/သူဦးရေ	ဆရာနှင့်ကျောင်းသား အချိုး
၁	အထက(ခွဲ)- စိုပြား	စိုပြားရွာ	၂.၈၅	၆	-	-
၂	အထက(ခွဲ)- ဆွဲလွဲ	ဆွဲလွဲရွာ	၅.၁၆	၅	-	-
၃	အထက(ခွဲ)- ညှစ်ရှောက်	ညှစ်ရှောက် ရွာ	၁.၀၈	၁၀	-	-
၄	အထက(ခွဲ)- ဝက်သက်ရွာမ	ဝက်သက် ရွာမ	၃.၇၂	၆	-	-
၅	အထက(ခွဲ)- တောမ	တောမရွာ	၇.၅၅	၈	-	-
၆	အထက(ခွဲ)- ဘူးတောင်း	ဘူးတောင်း ရွာ	၁၀.၀၀	၈	-	-
၇	အထက(ခွဲ)- အုံးနှောက်	အုံးနှောက် ရွာ	၄.၁၈	၉	-	-
	မြို့နယ်ချုပ်			၅၂	-	-

(၃) အလကကျောင်းများ

စဉ်	ကျောင်းအမည်	တည်နေရာ	အကျယ်အဝန်း (ဧက)	ဆရာ/ဆရာမ ဦးရေ	သူ ဦးရေ	ငါး
၁	အလက-မင်းလယ်	မင်းလယ်ရွာ	၁.၅၀	၈	-	-
၂	အလက- ကနွန်းထောင့်	ကနွန်း ထောင့်ရွာ	၂.၉၁	၁၂	-	-
၃	အလကခွဲ-ရှုံ	ရှုံရွာ	၀.၆၅	၄	-	-
၄	အလက-နွယ်ပျဉ်း	နွယ်ပျဉ်းရွာ	၁.၅	၃	-	-
၅	အလက - အကြည်ဝါးဘင်း	အကြည်ဝါးဘင် းရွာ	၂.၄၈	၂	-	-
၆	အလက- အောင်းတောင်	အောင်း တောင်ရွာ	၂.၀၃	၉	-	-
၇	အလက-ကျားခဲ	ကျားခဲရွာ	၀.၆၇	၆	-	-
၈	အလက -ထန်းပင်ကုန်း	ထန်းပင် ကုန်းရွာ	၁.၆၉	၁၁	-	-
၉	အလက-သံပုရာ	သံပုရာရွာ	၁.၈၂	၃	-	-
၁၀	အလက- အညာဝါးဘင်း	အညာ ဝါးဘင်းရွာ	၂.၄၈	၅	-	-
၁၁	အလက- အိုင်းမ	အိုင်းမရွာ	၄.၂၇	၈	-	-
၁၂	အလက-အင်းနား	အင်းနားရွာ	၂.၅၆	၅	-	-
	မြို့နယ်ချုပ်			၇၆	-	-

(၄) အလကကျောင်း(ခွဲ)များ

စဉ်	ကျောင်းအမည်	တည်နေရာ	အကျယ်အဝန်း (ဧက)	ဆရာ/ဆရာမ ဦးရေ	ကျောင်းသား/သူ ဦးရေ	ဆရာနှင့်ကျောင်း သားအချိုး
၁	အလကခွဲ-ဆင်ထိုး	ဆင်ထိုးရွာ	၃.၀၄	၉	-	-
၂	အလကခွဲ-အုံးထွဲ	အုံးထွဲရွာ	၀.၃၉	၉	-	-
၃	အလကခွဲ-နတ်အင်း	နတ်အင်းရွာ	၁.၃၂	၉	-	-
၄	အလကခွဲ-ငှက်ပြင်း	ငှက်ပြင်းရွာ	၂.၀၀	၅	-	-
၅	အလကခွဲ-ကျောက်အုပ်	ကျောက်အုပ်ရွာ	၀.၇၉	၅	-	-
၆	အလကခွဲ-ကံသာ	ကံသာရွာ	၂.၃၈	၆	-	-
၇	အလကခွဲ-တောင်အင်း	တောင်အင်း	၃.၃၉	၆	-	-
၈	အလကခွဲ- ကျောက်စာရေး	ကျောက် စာရေးရွာ	၂.၀၁	၃	-	-
၉	အလကခွဲ-မျက်မြောင်	မျက်မြောင်	၁.၇	၅	-	-
၁၀	အလကခွဲ-ရေပုတ်	ရေပုတ်ရွာ	၀.၄၁	၆	-	-
၁၁	အလကခွဲ-ထလင်း	ထလင်းရွာ	၀.၇၂	၈	-	-
၁၂	အလကခွဲ- တောင်ဘက်	တောင်ဘက် ကျေးရွာ	၁.၂၂	၆	-	-
၁၃	အလကခွဲ-အညာဘန်း	အညာဘန်း	၁.၆၈	၅	-	-
၁၄	အလကခွဲ-အညာတော	အညာတော	၁.၈၉	၂	-	-
	စုစုပေါင်း			၈၄	-	-

(၅) မူလတန်းလွန်ကျောင်းများ

စဉ်	မြို့နယ်	ကျောင်းအရေအတွက်	ဆရာ/ဆရာမဦးရေ	ကျောင်းသား/သူဦးရေ	ဆရာနှင့်ကျောင်းသားအချိုး
၁	ထီးလင်း	၁၈	၇၇	-	-

(၆) အမကကျောင်းများ

စဉ်	မြို့နယ်	ကျောင်းအရေအတွက်	ဆရာ/ဆရာမဦးရေ	ကျောင်းသား/သူဦးရေ	ဆရာနှင့်ကျောင်းသားအချိုး
၁	ထီးလင်း	၃၆	၁၀၂	၁၆၁	၁:၂

(ဂ) မူလတန်းကြိုကျောင်း။ မရှိပါ။

(ဃ) ဘုန်းတော်ကြီးသင် ပညာရေးကျောင်း။ မရှိပါ။

(င) ကျောင်းနေအရွယ်ကလေးများ ကျောင်းအပ်နှံမှု

စဉ်	မြို့နယ်	(၅)နှစ်ပြည့်ကလေး			ကျောင်းအပ်နှံမှု			ကျောင်းအပ်နှံမှု %
		ကျား	မ	ပေါင်း	ကျား	မ	ပေါင်း	
၁	ထီးလင်း	၃၀၉	၃၂၁	၆၃၀	၁၅	၁၆	၃၁	၄.၉၂

(စ) တက္ကသိုလ်ဝင်တန်း အောင်မြင်မှု

စဉ်	မြို့နယ်	၂၀၂၁ -၂၀၂၂ ပညာသင်နှစ်				၂၀၂၂-၂၀၂၃ ပညာသင်နှစ်			
		စာရင်းရှိ	ဖြေဆို	အောင်မြင်	%	စာရင်းရှိ	ဖြေဆို	အောင်မြင်	%
၁	ထီးလင်း	-	-	-	-	၄၅	၄၄	-	-

(ဆ) စာတတ်မြောက်မှု ရာနှုန်းအခြေအနေ

စဉ်	မြို့နယ်	မြို့နယ် လူဦးရေ	(၁၅)နှစ်အထက် လူဦးရေ	စာတတ် မြောက်ဦးရေ	စာတတ် မြောက်မှုနှုန်း
၁	ထီးလင်း	၅၁၆၅၃	၄၃၂၀၅	၄၃၁၆၃	၉၉.၉၀

(ဇ) သင်ကြားမှု၊ သင်ယူမှု၊ အထောက်အကူပြုစာသင်ခန်းများ ဖွင့်လှစ်နိုင်မှုအခြေအနေ

(၁) အထက ကျောင်းများ

စဉ်	မြို့နယ်	အထက်တန်းကျောင်း					ပေါင်း
		စာရင်းရှိ	Media တပ်ပြီး	3PLT တပ်ပြီး	2PLT တပ်ပြီး	1PLT တပ်ပြီး	
၁	ထီးလင်း	၈	၂	၆	-	-	၈

(၂) အလက ကျောင်းများ

စဉ်	မြို့နယ်	အထက(ခွဲ)ကျောင်း					ပေါင်း
		စာရင်းရှိ	Media တပ်ပြီး	3PLT တပ်ပြီး	2PLT တပ်ပြီး	1PLT တပ်ပြီး	
၁	ထီးလင်း	၁၉	-	-	-	၁၉	၁၉

(၃) အမက ကျောင်းများ

စဉ်	မြို့နယ်	မူလတန်းကျောင်း					ပေါင်း
		စာရင်းရှိ	Media တပ်ပြီး	3PLT တပ်ပြီး	2PLT တပ်ပြီး	1PLT တပ်ပြီး	
၁	ထီးလင်း	၆၈	-	-	-	၆၈	၆၈

(ဈ) စာကြည့်တိုက်များ ဖွင့်လှစ်နိုင်မှု

စလ	မြို့နယ်	အုပ်ချုပ်ရေး	ပညာရေး	ပြန်ဆက်	ဘုန်းကြီးကျောင်း	အခြား	ပေါင်း
၁	ထီးလင်း	-	-	-	-	-	-

ကျန်းမာရေးကဏ္ဍ

၄၂။ ထီးလင်းမြို့နယ်၏ ကျန်းမာရေးကဏ္ဍဆိုင်ရာ အချက်အလက်များမှာ တဖက်ပါအတိုင်းဖြစ်ပါသည်-

(က) ဆေးရုံများ

စဉ်	ဆေးရုံအမည်	တည်နေရာ	အစိုးရ/ ပုဂ္ဂလိက	ကုတင် အရေအတွက်
၁	မြို့နယ်ဆေးရုံ	အမှတ်(၁)ရပ်ကွက်	အစိုးရ	၂၅
၂	တိုက်နယ်ဆေးရုံ	ဆေးမင်းတောရွာ	အစိုးရ	၁၆
၃	တိုက်နယ်ဆေးရုံ	ရေမျက်နီရွာ	အစိုးရ	၁၆
၄	တိုက်နယ်ဆေးရုံ	ကျင်းရွာ	အစိုးရ	၁၆

(ခ) ဆေးပေးခန်းများ။ မရှိပါ။

(ဂ) ကျေးလက်ကျန်းမာရေးဌာန/ဌာနခွဲများ

(၁) ကျေးလက်ကျန်းမာရေးဌာနများ

စဉ်	ကျေးလက်ကျန်းမာရေးဌာနအမည်	တည်နေရာ
၁	မိခင်နှင့်ကလေးကျန်းမာရေးဌာန	ထီးလင်းမြို့
၂	ဆေးမင်းတောတိုက်နယ်ကျန်းမာရေးဌာန	ဆေးမင်းတောရွာ
၃	ရေမျက်နီတိုက်နယ်ကျန်းမာရေးဌာန	ရေမျက်နီရွာ
၄	အကြည်ဘန်းကျေးလက်ကျန်းမာရေးဌာန	အကြည်ဘန်းရွာ
၅	ကျင်းတိုက်နယ်ကျန်းမာရေးဌာန	ကျင်းရွာ
၆	ဆင်စွယ်ကျေးလက်ကျန်းမာရေးဌာန	ဆင်စွယ်ရွာ

(၂) ကျေးလက်ကျန်းမာရေးဌာနခွဲများ

စဉ်	ကျေးလက်ကျန်းမာရေးဌာနခွဲအမည်	တည်နေရာ
၁	ညောင်ကန်	ညောင်ကန်
၂	ဝက်သက်ရွာမ	ဝက်သက်ရွာမ
၃	သံပုရာ	သံပုရာ
၄	ကင်းပန်း	ကင်းပန်း
၅	ဝက်သက်မြောက်	ဝက်သက်မြောက်
၆	အကြည်ဝါးဘင်း	အကြည်ဝါးဘင်း
၇	တောမ	တောမ
၈	ကြူသာ	ကြူသာ
၉	ရဲ	ရဲ
၁၀	မျက်မြောင်	မျက်မြောင်
၁၁	စင်းစယ်	စင်းစယ်
၁၂	ငှက်ပျင်း	ငှက်ပျင်း
၁၃	ကွမ်းဇဲ	ကွမ်းဇဲ
၁၄	ငါးဆင်း	ငါးဆင်း
၁၅	တင်းချောင်း	တင်းချောင်း
၁၆	ဘူးတောင်း	ဘူးတောင်း
၁၇	မင်းလယ်	မင်းလယ်

၁၈	စို့ပြား	စို့ပြား
၁၉	ဆင်ထိုး	ဆင်ထိုး
၂၀	အထက်ကျော်	အထက်ကျော်
၂၁	ပြင်ဘ	ပြင်ဘ
၂၂	အုံးနှောက်	အုံးနှောက်
၂၃	ကြာဥယျာဉ်	ကြာဥယျာဉ်
၂၄	အိုင်းမ	အိုင်းမ
၂၅	ထလင်း	ထလင်း
၂၆	နတ်အင်း	နတ်အင်း

(စ) HIV/AIDS -ရောဂါ ဖြစ်ပွား/ သေဆုံးဦးရေ

စဉ်	မြို့နယ်	၂၀၂၁ ခုနှစ်၊ ဧပြီလမှ ၂၀၂၂ခုနှစ်၊ မတ်လကုန် အထိ		၂၀၂၂ ခုနှစ်၊ ဧပြီလမှ ၂၀၂၃ခုနှစ်၊ မတ်လကုန် အထိ	
		ဖြစ်	သေ	ဖြစ်	သေ
၁	ထီးလင်း	-	-	-	-

(ဆ) ကျန်းမာရေးဆိုင်ရာ အညွှန်းကိန်းများ

စဉ်	မြို့နယ်	ဖွင့်ပွဲ ဦးရေ	ကလေးဦးရေ	လူ(၁၀၀၀)လျှင်			
				မွေးနှုန်း	မိခင် သေနှုန်း	မွေကင်းစ ကလေးသေနှုန်း	ကိုယ်ဝန် ပျက်နှုန်း
၁	ထီးလင်း	၄	၄	၀.၀၈	-	-	-

လူမှုရေးအသင်းအဖွဲ့များ

၄၃။ ထီးလင်းမြို့နယ်ရှိလူမှုရေးအသင်းအဖွဲ့များဆိုင်ရာအချက်အလက်များမှာ အောက်ပါအတိုင်းဖြစ်ပါသည်-

- (က) INGO အဖွဲ့များ။ မရှိပါ။
- (ခ) NGO အဖွဲ့များ(ဦးရေ)

စဉ်	အမျိုးသမီး ရေရာ	မိခင်/ကလေး အသင်း	စစ်မှုထမ်း ဟောင်း	ကြက် ခြေနီ	အရန် မီးသတ်	စုစုပေါင်း
၁	၈၀၆၀	၂၂၂၂၅	၄၀	၄၆၅	၂၇၀	၃၁၀၆၀

(ဂ) အသင်းအဖွဲ့များ

စဉ်	အသင်းအဖွဲ့အမည်	ရုံး/ ရုံးခွဲတည်နေရာ	မှတ်ပုံတင်အမှတ်	ဆောင်ရွက်သည့်လုပ်ငန်း
၁	ပုံတောင်မြေပရဟိတအသင်း	အညာဝါးဘင်းကျေးရွာ၊ ထီးလင်းမြို့နယ်	၆/ ထီးလင်း/ ၀၀၀၄	လူမှုရေးနှင့်ဒေသဖွံ့ဖြိုးရေးလုပ်ငန်းများတွင်ကူညီဆောင်ရွက်သည်။
၂	ပုံတောင်ပုံညာပရဟိတအသင်း	ကျင်းကျေးရွာ၊ ထီးလင်းမြို့နယ်	၆/ ထီးလင်း/ ၀၀၀၅	လူမှုရေးနှင့်ဒေသဖွံ့ဖြိုးရေးလုပ်ငန်းများတွင်ကူညီဆောင်ရွက်သည်။
၃	အာယုသုခကျေးရွာဖွံ့ဖြိုးရေးနှင့်လူမှုကူညီရေးအသင်း	ဘူးတောင်းကျေးရွာ၊ ထီးလင်းမြို့နယ်	၆/ ထီးလင်း/ ၀၀၀၆	လူမှုရေးနှင့်ဒေသဖွံ့ဖြိုးရေးလုပ်ငန်းများတွင်ကူညီဆောင်ရွက်သည်။
၄	ဆေးကြီးတောင်ပရဟိတလူမှုကူညီရေးအသင်း	ယုံဆင်းကျေးရွာ၊ ထီးလင်းမြို့နယ်	၆/ ထီးလင်း / ၀၀၀၇	လူမှုရေးနှင့်ဒေသဖွံ့ဖြိုးရေးလုပ်ငန်းများတွင်ကူညီဆောင်ရွက်သည်။
၅	အာရောဂျီဒေသဖွံ့ဖြိုးရေးနှင့်လူမှုကူညီရေးအသင်း	အကြည်ဘန်းကျေးရွာအုပ်စု၊ အကြည်ဘန်းကျေးရွာ	၆/ထီးလင်း / ၀၀၀၈	လူမှုရေးနှင့်ဒေသဖွံ့ဖြိုးရေးလုပ်ငန်းများတွင်ကူညီဆောင်ရွက်သည်။

၆	ကရုဏာ လူမှုကူညီရေး အသင်း	ဆေးမင်းတောကျေးရွာ အုပ်စု၊ ဆေးမင်းတော ကျေးရွာ	၆/ ထီးလင်း/ ၀၀၀၉	လူမှုရေးနှင့်ဒေသ ဖွံ့ဖြိုးရေးလုပ်ငန်း များတွင်ကူညီ ဆောင်ရွက်သည်။
---	--------------------------------	--	------------------------	---

အားကစားနှင့် ဖျော်ဖြေရေးလုပ်ငန်းများ

၄၄။ ထီးလင်းမြို့နယ်ရှိအားကစားနှင့် ဖျော်ဖြေရေးလုပ်ငန်းများဆိုင်ရာ အချက်အလက်များမှာ အောက်ပါအတိုင်းဖြစ်ပါသည်-

စဉ်	မြို့နယ်	အားကစားကွင်း						ဖျော်ဖြေရေး		
		ဘောလုံး	ဘော်လီဘော	ဘတ်စကက်	တင်းနစ်	ဂေါက်	အခြား	ရုပ်ရှင်ရုံ	ပန်းခြံ	အခြား
၁	ထီးလင်း	၁	-	-	-	-	-	-	-	-

အခန်း(၈)

ဘာသာရေးဆိုင်ရာ အချက်အလက်များ

ဗုဒ္ဓဘာသာဆိုင်ရာ အဆောက်အဦများနှင့် သာသနာဝင်ပုဂ္ဂိုလ်များ

၄၅။ ထီးလင်းမြို့နယ်ရှိ ဗုဒ္ဓဘာသာဆိုင်ရာ အဆောက်အဦများနှင့် သာသနာဝင်ပုဂ္ဂိုလ်များဆိုင်ရာအချက်အလက်များအား အောက်ပါအတိုင်းဖော်ပြအပ်ပါသည်-

(က) သာသနိကအဆောက်အဦများ

စဉ်	မြို့နယ်	ဘုရား	စေတီ	ပုထိုး	ဘုန်းကြီး ကျောင်း	သီလရှင် ကျောင်း	ဓမ္မာရုံ
၁	ထီးလင်း	၇၁	၂၅၀	-	၁၀၃	၁	၁၀၀

(ခ) ရဟန်းသံဃာနှင့်သီလရှင်များ

စဉ်	မြို့နယ်	ရဟန်း	သာမဏေ	သီလရှင်
၁	ထီးလင်း	၁၈၀	၁၉	၂၅

(ဂ) ထင်ရှားသည့်ဘုရား၊ စေတီနှင့်ပုထိုးများ

စဉ်	မြို့နယ်	ဘုရားစေတီ၊ ပုထိုးအမည်	တည်နေရာ
၁	ထီးလင်း	ရာဇမုနိ	အမှတ်(၂) ရပ်ကွက်
၂	ထီးလင်း	ရွှေကွန်အုပ်ဘုရား	သရခါကျေးရွာ

(ဃ) ထင်ရှားသည့်ဘုန်းကြီးကျောင်းများ

စဉ်	မြို့နယ်	ဘုန်းကြီးကျောင်း အမည်	ဆရာတော် ဘွဲ့အမည်	တည်နေရာ
၁	ထီးလင်း	မင်္ဂလာကျောင်း	ဦးသောဘဏ	အမှတ်(၁)ရပ်ကွက်

၄၆။ အခြားဘာသာရေးအဆောက်အဦများ။

မရှိပါ။

သမိုင်းဝင်ထင်ရှားသောအဆောက်အဦးနှင့်နေရာများ

၄၇။ ထီးလင်းမြို့နယ်တွင်ရှိသော သမိုင်းဝင်ထင်ရှားသော အဆောက်အဦးနှင့်နေရာများမှာအောက်ပါအတိုင်းဖြစ်ပါသည် -

စဉ်	မြို့နယ်	သမိုင်းဝင်အဆောက်အဦ	တည်နေရာ	ယဉ်ကျေးမှုဇုန်အမည်	တည်နေရာ
၁	ထီးလင်း	ရွှေကွန်အုပ်စေတီ	သရခါကျေးရွာ	-	-

အခန်း(၉)

ဒေသဖွံ့ဖြိုးရေးဆိုင်ရာအချက်အလက်များ

ဒေသဖွံ့ဖြိုးရေးလုပ်ငန်းများ ဆောင်ရွက်နိုင်မှုအခြေအနေ

၄၈။ ထီးလင်းမြို့နယ်၏ ဒေသဖွံ့ဖြိုးရေးလုပ်ငန်းများဆောင်ရွက်နိုင်မှုအခြေအနေမှာအောက်ပါအတိုင်းဖြစ်ပါသည်-

- (က) ကျေးလက်ဒေသဖွံ့ဖြိုးတိုးတက်ရေးဦးစီးဌာနနှင့် ကျေးလက်လမ်းဖွံ့ဖြိုးရေးဦးစီးဌာနများမှဆောင်ရွက်သည့်လုပ်ငန်းများ

(၄) လျှပ်စစ်မီးလင်းရေးလုပ်ငန်း

စဉ်	လုပ်ငန်း တည်နေရာ	ဆောင်ရွက်သည့်နည်းလမ်း						အကျိုးပြု အိမ်ခြေ
		မဟာ ဓာတ်အား	မီးစက်	နေရောင် ခြည်	လေ	ရေအား	ဖီဝါ	
-	-	-	-	-	-	-	-	-

(၅) မြစိမ်းရောင်ကျေးရွာစီမံကိန်းလုပ်ငန်း

စ ဉ်	ကျေးရွာ အမည်	အိမ်ခြေ	အိမ်ထောင်စု	ခွင့်ပြုငွေ (ကျပ်သိန်း)	မှတ်ချက်
-	-	-	-	-	-

(၆) ကျေးလက်အိမ်ယာဖွံ့ဖြိုးရေးလုပ်ငန်း။ မရှိပါ။

(၇) ကျေးလက်အိမ်သာလုပ်ငန်း။ မရှိပါ။

(ခခ) တံတားလုပ်ငန်း

(ကျပ်သိန်း)

ဇယား နံပါတ်	လုပ်ငန်း အမျိုးအစား	လုပ်ငန်း အမည်	အရွယ်အစား အရှည်	ကုန်ကျငွေ			ပြီးစီး သည့်နေ့
				အစိုးရ	ပြည်သူ	ပေါင်း	
-	-	-	-	-	-	-	-
	မြို့နယ်ချုပ်			-	-	-	

(ဂဂ) ရေရရှိရေးလုပ်ငန်း

(ကျပ်သိန်း)

ဇယား နံပါတ်	လုပ်ငန်း အမျိုးအစား	လုပ်ငန်း အမည်	အရွယ်အစား အရှည်	ကုန်ကျငွေ			ပြီးစီး သည့်နေ့
				အစိုးရ	ပြည်သူ	ပေါင်း	
-	-	-	-	-	-	-	-
	မြို့နယ်ချုပ်			-	-	-	

(ဃဃ) အခြားလုပ်ငန်း

(ကျပ်သိန်း)

ဇယား နံပါတ်	လုပ်ငန်း အမျိုးအစား	လုပ်ငန်း အမည်	အရွယ်အစား အရှည်	ကုန်ကျငွေ			ပြီးစီး သည့်နေ့
				အစိုးရ	ပြည်သူ	ပေါင်း	
-	-	-	-	-	-	-	-
	မြို့နယ်ချုပ်			-	-	-	

မြို့ပြစီမံကိန်း (Town Plan) နှစ် (၃၀)အတွက် မြေအသုံးချမှုဆိုင်ရာ လျာထားမှု

၄၉။ မြို့ပြစီမံကိန်း (Town Plan) နှစ် (၃၀)အတွက် မြေအသုံးချမှု ဆိုင်ရာ လျာထားချက်မှာ အောက်ပါအတိုင်းဖြစ်ပါသည် -

စဉ်	မြို့နယ်/မြို့	လျာထား မြေဧကပေါင်း	လျာထားမည့် မြေဧကပေါင်း	မှတ်ချက်
၁	ထီးလင်းမြို့	၁၈၀၁.၀၀	-	
		-	-	
	မြို့နယ်ချုပ်	၁၈၀၁.၀၀	-	


အခန်း(၁၀)

အထွေထွေ

၅၀။ အခြားတင်ပြလိုသောအချက်များ။ မရှိပါ။

နိဂုံး

၅၁။ ထီးလင်းမြို့နယ်၏ ဒေသဆိုင်ရာအချက်အလက်များကို ဌာနဆိုင်ရာများမှပေးပို့သော အချက်အလက်များ၊ ဒေသဆိုင်ရာအချက်အလက်စာစောင်များ၊ မှတ်တမ်းများအပေါ်တွင် အခြေခံလျက်အကျဉ်းချုံး ပြုစုထားခြင်းဖြစ်ပါသည်။ ဒေသဆိုင်ရာအချက်အလက်များအား မှတ်တမ်းတင်စုစည်းတင်ပြခြင်းအားဖြင့် မြို့နယ်တစ်ခုလုံး၏အချက်အလက်နှင့် ဖွံ့ဖြိုးတိုးတက်မှုအခြေအနေများကို လေ့လာသိရှိနိုင်ပြီး မြို့နယ်ဖွံ့ဖြိုး တိုးတက်ရေးလုပ်ငန်းများကို အထောက်အကူပြုမည် ဖြစ်ပါသည်။



မြို့နယ်အုပ်ချုပ်ရေးမှူး
မြို့နယ်အထွေထွေအုပ်ချုပ်ရေးဦးစီးဌာန
ထီးလင်းမြို့။

၆၄

ရက်စွဲ၊ ၂၀၂၃ ခုနှစ်၊ မတ်လ

ရက်