မကွေးတိုင်းဒေသကြီး

ဂန့်ဂေါခရိုင်

မြို့နယ်အထွေထွေအုပ်ချုပ်ရေးဦးစီးဌာန

ဂန့်ဂေါမြို့နယ်

ဒေသဆိုင်ရာအချက်အလက်များ

ရက်စွဲ၊ ၂၀၂၃ ခုနှစ်၊ စက်တင်ဘာလ(   )ရက်

မာတိကာ

စဉ်	အကြောင်းအရာ	စာမျက်နှာ	
		မှ	ထိ
	မြေပုံ		
	အခန်း(၁) **နိဒါန်း နှင့် ဒေသသမိုင်း**		
၁။	နိဒါန်း	၁	၁
၂။	ဒေသသမိုင်းအကျဉ်း	၂	၃
	အခန်း(၂) **ပထဝီဝင်အနေအထား**		
၃။	တည်နေရာနှင့် အကျယ်အဝန်း	၃	၃
၄။	နယ်နိမိတ်	၄	၄
၅။	မြေမျက်နှာသွင်ပြင်	၄	၄
၆။	ရေဆင်း	၄	၄
၇။	ပင်လယ်ရေမျက်နှာပြင်အထက်အမြင့်	၅	၅
	အခန်း(၃) **ရာသီဥတုနှင့်သဘာဝပတ်ဝန်းကျင်**		
၈။	ရာသီဥတု	၅	၅
၉။	သဘာဝပေါက်ပင်	၆	၆
၁၀။	တောရိုင်းတိရစ္ဆာန်များ	၆	၆
၁၁။	သဘာဝပတ်ဝန်းကျင်လက်ရှိအခြေအနေ	၆	၆
၁၂။	သဘာဝပတ်ဝန်းကျင်ထိန်းသိမ်းရေးလုပ်ငန်းများ	၆	၆
၁၃။	သဘာဝဘေးအန္တရာယ် ကျရောက်မှု	၇	၇

စဉ်	အကြောင်းအရာ	စာမျက်နှာ	
		မှ	ထိ
	အခန်း(၄) **လူဦးရေဆိုင်ရာအချက်အလက်များ**		
၁၄။	နေထိုင်သည့်တိုင်းရင်းသားလူမျိုးစုများ	၇	၈
၁၅။	အိမ်ခြေ ၊ အိမ်ထောင်စုနှင့်လူဦးရေ (က)အိမ်ခြေ/အိမ်ထောင်စု (ခ)လူဦးရေ	 ၉ ၁၀	 ၉ ၁၀
၁၆။	လူဦးရေတိုးနှုန်းနှင့် ကျား/မ အချိုး (က)လူဦးရေတိုးနှုန်းနှင့်ကျား/မ အချိုး (ခ)မွေးဖွား၊သေဆုံး၊ပြောင်းဝင်၊ပြောင်းထွက်လူဦးရေ	 ၁၁ ၁၁	 ၁၁ ၁၁
၁၇။	ကိုးကွယ်သည့်ဘာသာအလိုက်လူဦးရေ	၁၁	၁၁
၁၈။	နိုင်ငံခြားသားများနေထိုင်မှု	၁၂	၁၂
	အခန်း(၅) **အုပ်ချုပ်ရေးဆိုင်ရာအချက်အလက်များ**		
၁၉။	အုပ်ချုပ်ရေးနယ်မြေ ဖွဲ့စည်းမှု	၁၂	၁၂
၂၀။	**ရွေးကောက်ပွဲဆိုင်ရာ ကိစ္စရပ်များ** (က)မြို့နယ်ရွေးကောက်ပွဲကော်မရှင်အဖွဲ့ခွဲ အဖွဲ့ဝင်စာရင်း (ခ) ဆန္ဒမဲပေးပိုင်ခွင့်ရှိသူဦးရေ (ဂ) နိုင်ငံရေးပါတီများ (ဃ)ရွေးချယ်ခံရသောလွှတ်တော်ကိုယ်စားလှယ်များ	 ၁၃ ၁၃ ၁၄ ၁၄	 ၁၃ ၁၄ ၁၄ ၁၄
	အခန်း(၆) **စီးပွားရေးဆိုင်ရာ အချက်အလက်များ**		
၂၁။	စီးပွားရေးဆိုင်ရာ ခြုံငုံသုံးသပ်ချက်	၁၅	၁၅

စဉ်	အကြောင်းအရာ	စာမျက်နှာ	
		မှ	ထိ
၂၂။	မြေအသုံးချမှု	၁၅	၁၆
၂၃။	**ဆည်မြောင်းတာတမံများနှင့်ဆည်ရေသောက်ဧရိယာ**		
	(က) ကိုယ့်အားကိုယ်ကိုးဆည်များ	၁၆	၁၇
	(ခ) မြစ်ရေတင်စီမံကိန်းများ	၁၆	၁၇
	(ဂ) တာတမံများ/ရေထိန်းတံခါးများ	၁၆	၁၇
၂၄။	**စိုက်ပျိုးရေးလုပ်ငန်း**		
	(က) အဓိကသီးနှံ(၁၀)မျိုး စိုက်ပျိုးထုတ်လုပ်မှု	၁၇	၁၈
	(ခ) နှစ်ရှည်သီးနှံစိုက်ပျိုးမှုအခြေအနေ	၁၈	၁၈
	(ဂ) အခြားစျေးကွက်ဝင်သီးနှံများစိုက်ပျိုးထုတ်လုပ်မှု	၁၉	၁၉
	(ဃ) လယ်ယာသုံးစက်ကိရိယာ သုံးစွဲမှုအခြေအနေ	၂၀	၂၀
	(င) လယ်ယာသုံးထယ်၊ထွန်နှင့်ကျွဲ၊နွားကောင်ရေ	၂၀	၂၀
	(စ) ဒေသတွင်းဆန်ဖူလုံမှုရာခိုင်နှုန်း	၂၁	၂၁
	(ဆ) ဒေသတွင်းဆီဖူလုံမှုရာခိုင်နှုန်း	၂၂	၂၂
၂၅။	**မွေးမြူရေးလုပ်ငန်း**		
	(က) မွေးမြူရေးဇုန်များ	၂၂	၂၂
	(ခ) မြို့နယ်မွေးမြူရေး(ကောင်ရေ)	၂၂	၂၂
	(ဂ) မြို့နယ်အသားထုတ်လုပ်မှု(ပိဿာ)	၂၂	၂၂
	(ဃ) မြို့နယ်ကြက်/ဘဲ/ငုံးဥထုတ်လုပ်မှု(လုံး)	၂၃	၂၃
	(င) နို့ထွက်ပစ္စည်းထုတ်လုပ်မှု	၂၃	၂၃
	(စ) မြို့နယ်ငါးပုစွန်မွေးမြူမှုအခြေအနေ	၂၃	၂၃
	(ဆ) ရေချို ရေငန်ငါးဖမ်းလုပ်ငန်းမှ အသားထုတ်လုပ်မှု	၂၃	၂၃

စဉ်	အကြောင်းအရာ	စာမျက်နှာ	
		မှ	ထိ
၂၆။	**စက်မှုလက်မှုလုပ်ငန်း**		
	(က) စက်မှုဇုန်များ	၂၄	၂၄
	(ခ) မြို့နယ်ရှိစက်ရုံများ	၂၄	၂၄
	(ဂ) မြို့နယ်ရှိအလုပ်ရုံများ	၂၄	၂၄
	(ဃ) အိမ်တွင်းစက်မှုလက်မှုလုပ်ငန်းများ	၂၄	၂၅
၂၇။	**သစ်တောလုပ်ငန်းဆောင်ရွက်မှုအခြေအနေ**		
	(က) သစ်တောများ	၂၅	၂၅
	(ခ) စီးပွားဖြစ်သစ်တောစိုက်ခင်း	၂၆	၂၆
	(ဂ) သစ်ထုတ်လုပ်မှု	၂၆	၂၆
	(ဃ) သစ်တောထွက်ပစ္စည်းများ	၂၆	၂၆
၂၈။	**တွင်းထွက်ပစ္စည်းထုတ်လုပ်မှုလုပ်ငန်း**		
	(က) ဓာတ်သတ္တုတူးဖော်ထုတ်လုပ်မှု	၂၇	၂၇
	(ခ) ကျောက်မျက်တူးဖော်ထုတ်လုပ်မှု	၂၇	၂၇
၂၉။	**စွမ်းအင်နှင့်လျှပ်စစ်ကဏ္ဍ**		
	(က) ဓါတ်ဆီ/ဒီဇယ်အရောင်းဆိုင်များ	၂၇	၂၇
	(ခ) သဘာဝဓါတ်ငွေ့အရောင်းဆိုင်များ	၂၇	၂၇
၃၀။	**ပို့ဆောင်ရေးနှင့်လမ်းပန်းဆက်သွယ်ရေးလုပ်ငန်း**		
	(က) လေကြောင်းလမ်း	၂၈	၂၈
	(ခ) ရေကြောင်းလမ်း	၂၈	၂၈
	(ဂ) ရထားလမ်းနှင့်ဘူတာရုံများ	၂၈	၂၈
	(ဃ) ကားဂိတ်များ	၂၉	၂၉

စဉ်	အကြောင်းအရာ	စာမျက်နှာ	
		မှ	ထိ
၃၁။	**လမ်းဦးစီးဌာနနှင့် တံတားဦးစီးဌာနများမှ ဆောင်ရွက်သည့် လုပ်ငန်းများ**		
	(က)ကားလမ်းများ	၂၉	၂၉
	(ခ) မြို့နယ်ချင်းဆက်လမ်းများ	၃၀	၃၀
	(ဂ) တံတားများ	၃၀	၃၂
	(ဃ) လမ်း၊တံတားသုံးစက်ကိရိယာများ	၃၂	၃၂
	(င) လမ်း၊တံတားအသုံးပြုခ ကောက်ခံသည့်လုပ်ငန်း	၃၂	၃၂
၃၂။	**ဟိုတယ်နှင့် ခရီးသွားလုပ်ငန်း**		
	(က) ဟိုတယ်၊ မိုတယ်၊ အင်း၊ တည်းခိုခန်း	၃၂	၃၃
	(ခ) ကမ်းခြေ/ အပန်းဖြေနေရာ	၃၃	၃၃
၃၃။	**သမဝါယမအသင်းများ**	၃၃	၃၃
၃၄။	**စီးပွားရေးဆိုင်ရာ အခြေခံအဆောက်အဦများ**		
	(က) ကုမ္ပဏီ၊ ကုန်စည်ဒိုင်၊ပွဲရုံ၊ဈေးနှင့်ကုန်တိုက်များ	၃၄	၃၅
	(ခ) ဘဏ်များ	၃၅	၃၅
	(ဂ) စတိုးဆိုင်နှင့်အရောင်းဆိုင်များ	၃၆	၃၆
၃၅။	**စည်ပင်သာယာရေးလုပ်ငန်းများ**		
	(က)ဈေးလုပ်ငန်း	၃၆	၃၆
	(ခ)သောက်သုံးရေ ရရှိရေးလုပ်ငန်း	၃၇	၃၇
	(ဂ)သန့်ရှင်းရေးလုပ်ငန်း	၃၇	၃၇
	(ဃ)လမ်း၊ တံတားလုပ်ငန်း	၃၇	၃၇
၃၆။	**ပုံနှိပ်လုပ်ငန်းနှင့် မီဒီယာလုပ်ငန်းများ**		
	(က) ပုံနှိပ်လုပ်ငန်းနှင့် တေးသံသွင်း၊ ဗွီဒီယို	၃၈	၃၈

စဉ်	အကြောင်းအရာ	စာမျက်နှာ	
		မှ	ထိ
	(ခ) မီဒီယာလုပ်ငန်းများ	၃၈	၃၈
၃၇။	ပြည်တွင်း အသားတင်ထုတ်လုပ်မှုနှင့်ဝန်ဆောင်မှု တန်ဘိုး	၃၈	၃၉
၃၈။	လူတစ်ဦးချင်းဝင်ငွေ	၃၉	၃၉
၃၉။	အသက်မွေးဝမ်းကြောင်း လုပ်ငန်းအလိုက် အလုပ်လုပ်သူဦးရေ	၃၉	၃၉
၄၀။	အလုပ်လုပ်နိုင်သူဦးရေနှင့် အလုပ်လက်မဲ့ဦးရေ	၄၀	၄၀
	အခန်း(၇) လူမှုရေးဆိုင်ရာ အချက်အလက်များ		
၄၁။	ပညာရေးကဏ္ဍ		
	(က) အဆင့်မြင့်ပညာ	၄၀	၄၀
	(ခ) အခြေခံပညာကျောင်း	၄၀	၄၅
	(ဂ) မူလတန်းကြိုကျောင်း	၄၅	၄၅
	(ဃ) ဘုန်းတော်ကြီးသင်ပညာရေးကျောင်း	၄၅	၄၅
	(င) ကျောင်းနေအရွယ်ကလေးများ ကျောင်းအပ်နှံမှု	၄၆	၄၆
	(စ) တက္ကသိုလ်ဝင်တန်းအောင်မြင်မှု	၄၆	၄၆
	(ဆ) စာတတ်မြောက်မှု ရာခိုင်နှုန်း	၄၆	၄၆
	(ဇ) သင်ကြားမှု သင်ယူမှုအထောက်အကူပြုစာသင်ခန်းများဖွင့်လှစ်နိုင်မှု	၄၇	၄၇
	(ဈ) စာကြည့်တိုက်များဖွင့်လှစ်နိုင်မှု	၄၈	၄၈
၄၂။	ကျန်းမာရေးကဏ္ဍ		
	(က) ဆေးရုံများ	၄၈	၄၈
	(ခ) ဆေးပေးခန်းများ	၄၈	၄၈
	(ဂ) ကျေးလက်ကျန်းမာရေးဌာန/ဌာနခွဲ	၄၈	၅၀

စဉ်	အကြောင်းအရာ	စာမျက်နှာ	
		မှ	ထိ
	(ဃ) ကျန်းမာရေးစောင့်ရှောက်မှု	၅၁	၅၁
	(င) ဒေသတွင်း အများဆုံးဖြစ်တတ်သောရောဂါများ	၅၁	၅၁
	(စ) HIV/ AIDS-ရောဂါ ဖြစ်ပွား/ သေဆုံးဦးရေ	၅၁	၅၁
	(ဆ) ကျန်းမာရေးဆိုင်ရာ အညွှန်းကိန်းများ	၅၂	၅၂
၄၃။	**လူမှုရေးအသင်းအဖွဲ့များ**		
	(က) INGO	၅၂	၅၂
	(ခ) NGO (ဦးရေ)	၅၂	၅၂
	(ဂ) အသင်းအဖွဲ့များ	၅၃	၅၃
၄၄။	**အားကစားနှင့်ဖျော်ဖြေရေးလုပ်ငန်းများ**	၅၃	၅၃
	အခန်း(၈) **ဘာသာရေးဆိုင်ရာအချက်အလက်များ**		
၄၅။	**ဗုဒ္ဓဘာသာဆိုင်ရာအဆောက်အဦများနှင့်သာသနာဝင် ပုဂ္ဂိုလ်များ**		
	(က) သာသနိကအဆောက်အဦများ	၅၄	၅၄
	(ခ) ရဟန်းသံဃာနှင့်သီလရှင်များ	၅၄	၅၄
	(ဂ) ထင်ရှားသည့်ဘုရား၊ စေတီ၊ ပုထိုးများ	၅၄	၅၄
	(ဃ) ထင်ရှားသည့်ဘုန်းတော်ကြီးကျောင်းများ	၅၅	၅၅
၄၆။	အခြားဘာသာရေးအဆောက်အဦများ	၅၅	၅၅
၄၇။	**သမိုင်းဝင်ထင်ရှားသောအဆောက်အဦနှင့် နေရာများ**	၅၆	၅၆

စဉ်	အကြောင်းအရာ	စာမျက်နှာ	
		မှ	ထိ
	အခန်း(၉) **ဒေသဖွံ့ဖြိုးရေးဆိုင်ရာအချက်အလက်များ**		
၄၈။	ဒေသဖွံ့ဖြိုးရေးလုပ်ငန်းများဆောင်ရွက်နိုင်မှုအခြေအနေ		
	(က)ကျေးလက်ဒေသဖွံ့ဖြိုးတိုးတက်ရေးဦးစီးဌာနနှင့် ကျေးလက်လမ်းဦးစီးဌာနများမှ ဆောင်ရွက်သည့် လုပ်ငန်းများ	၅၆	၅၉
	(ခ) အစိုးရနှင့်ပြည်သူဆောင်ရွက်သည့်ဒေသဖွံ့ဖြိုးရေးလုပ်ငန်းများ	၅၉	၅၉
၄၉။	မြို့ပြစီမံကိန်း(TownPlan) နှစ်(၃၀)အတွက် မြေအသုံးချမှုဆိုင်ရာ လျာထားမှု	၅၉	၅၉
	အခန်း(၁၀) **အထွေထွေ**		
၅၀။	**အခြားတင်ပြလိုသောအချက်များ**	၆၀	၆၀
၅၁။	နိဂုံး	၆၀	၆၀

မကွေးတိုင်းဒေသကြီး၊ ဂန့်ဂေါခရိုင်၊ ဂန့်ဂေါမြို့နယ်၊ ကျေးရွာအုပ်စုအညွှန်းပြမြေပုံ

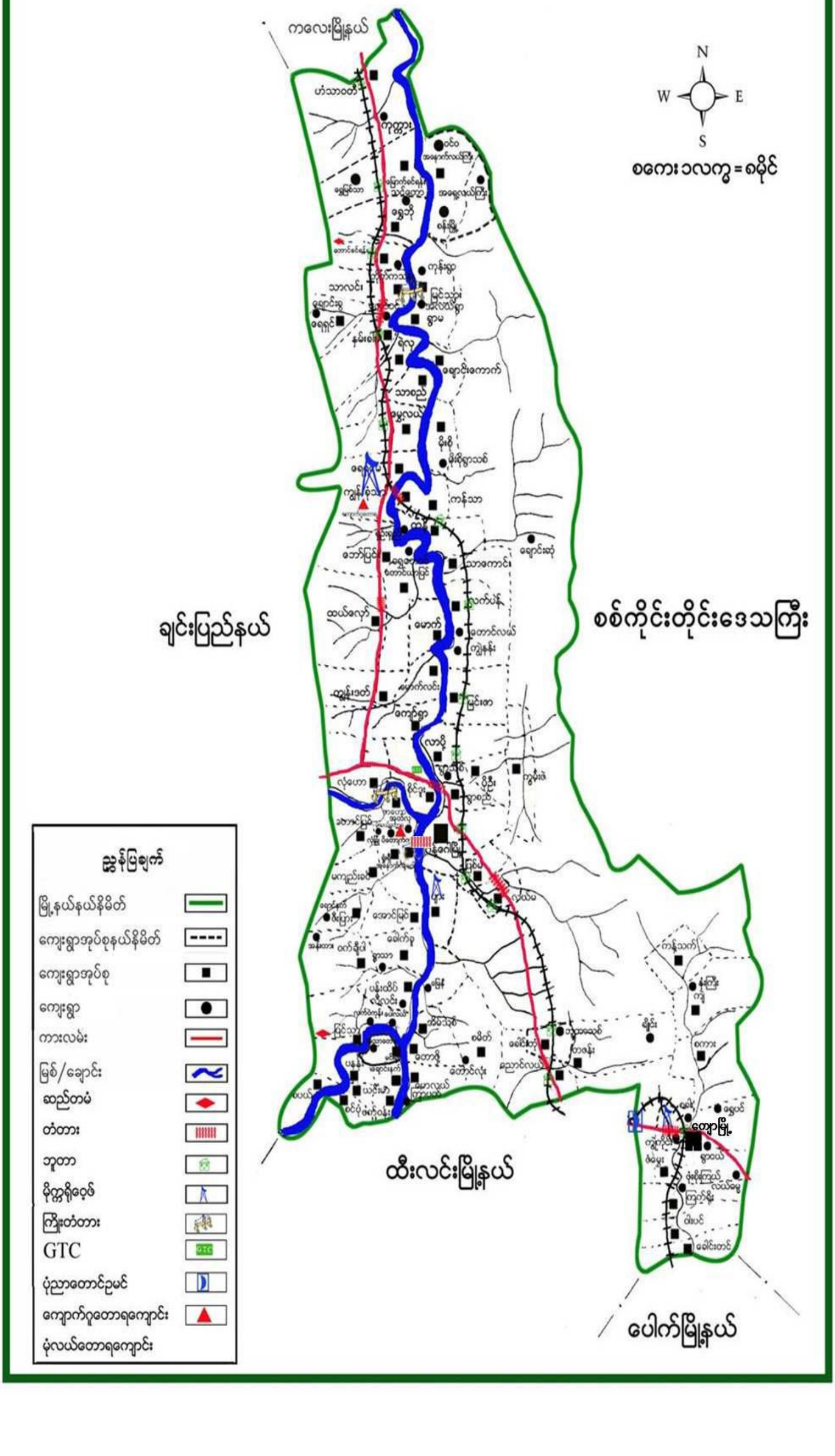

ဂန့်ဂေါမြို့အကွက်ချမြေပုံ

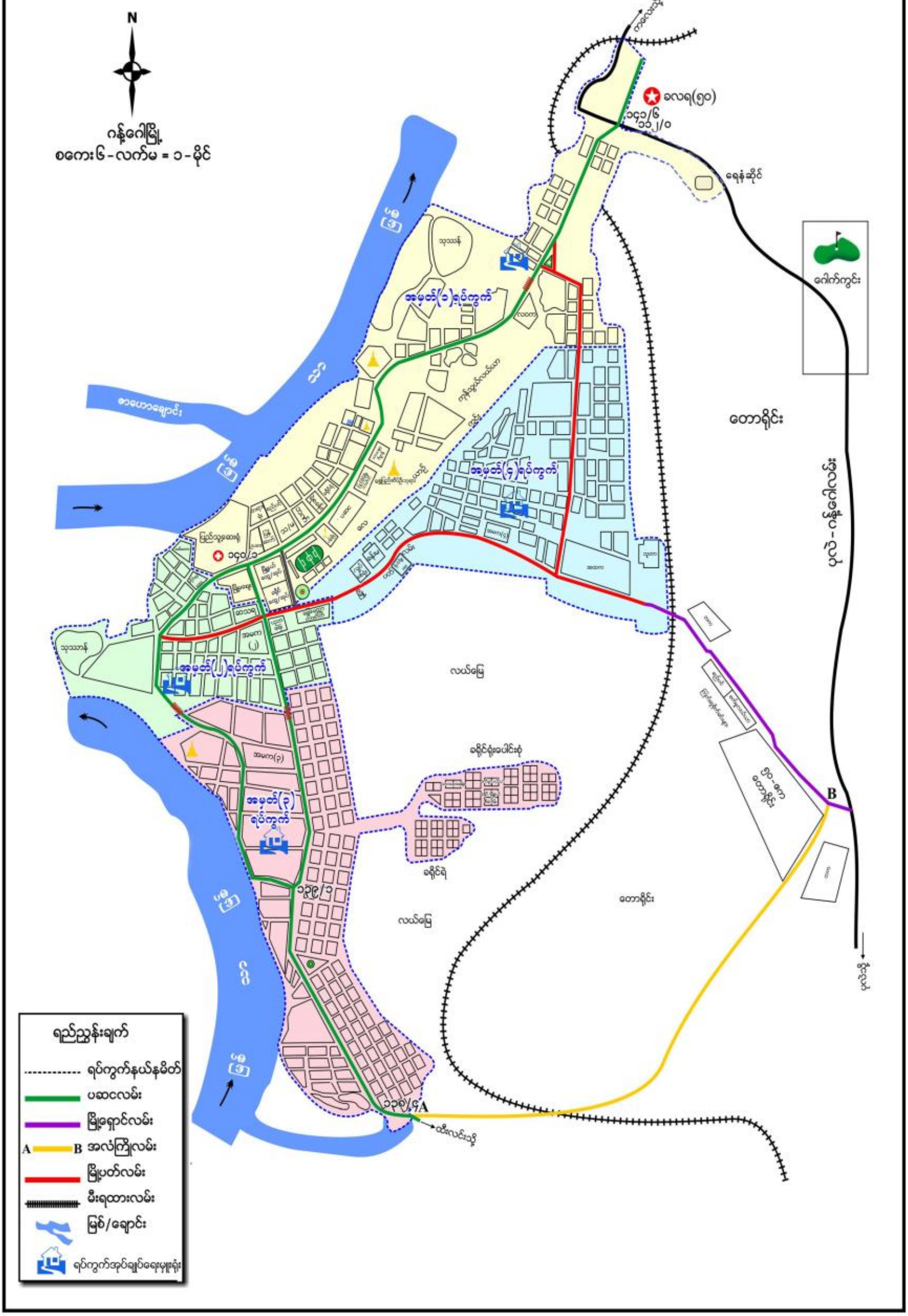

N
ဂန့်ဂေါမြို့
စကေး ၆-လက်မ = ၁-မိုင်
အမှတ်(၁)ရပ်ကွက်
အမှတ်(၂)ရပ်ကွက်
အမှတ်(၃)ရပ်ကွက်
အမှတ်(၄)ရပ်ကွက်
တောရိုင်း
လယ်မြေ
ဂေါက်ကွင်း
ရေနံဆိုင်
ရည်ညွှန်းချက်
ရပ်ကွက်နယ်နမိတ်
မြို့ရှောင်လမ်း
မြို့ပတ်လမ်း
မီးရထားလမ်း
မြစ်/ချောင်း
ရပ်ကွက်အုပ်ချုပ်ရေးမှူးရုံး

ဂန့်ဂေါမြို့နယ်၊ ကျော့မြို့ မြို့ပြမြေပုံ

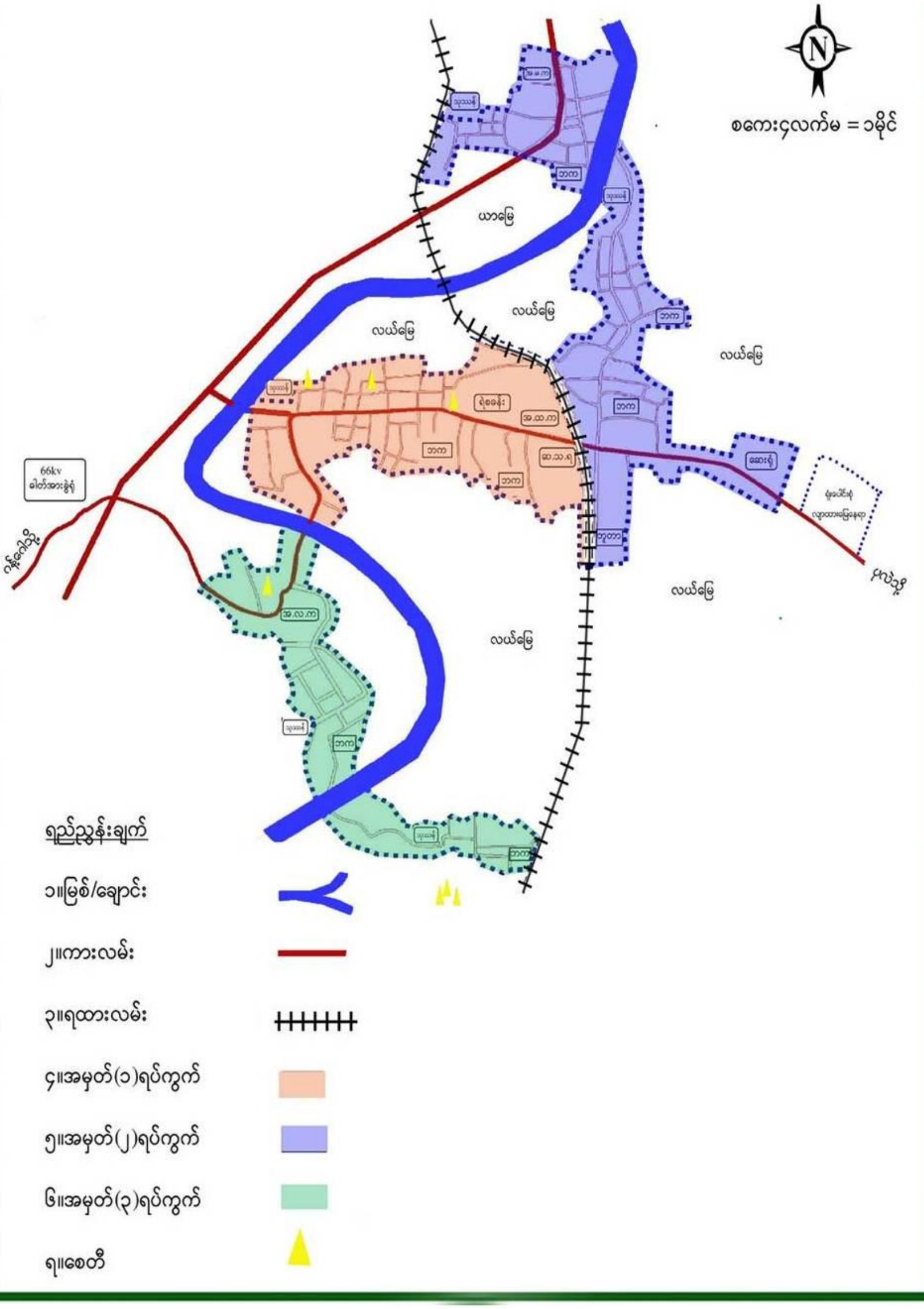

မကွေးတိုင်းဒေသကြီး၊ ဂန့်ဂေါခရိုင်၊ ဂန့်ဂေါမြို့နယ်၊ မြို့၊ ကျေးရွာအုပ်စု အညွှန်းပြမြေပုံ

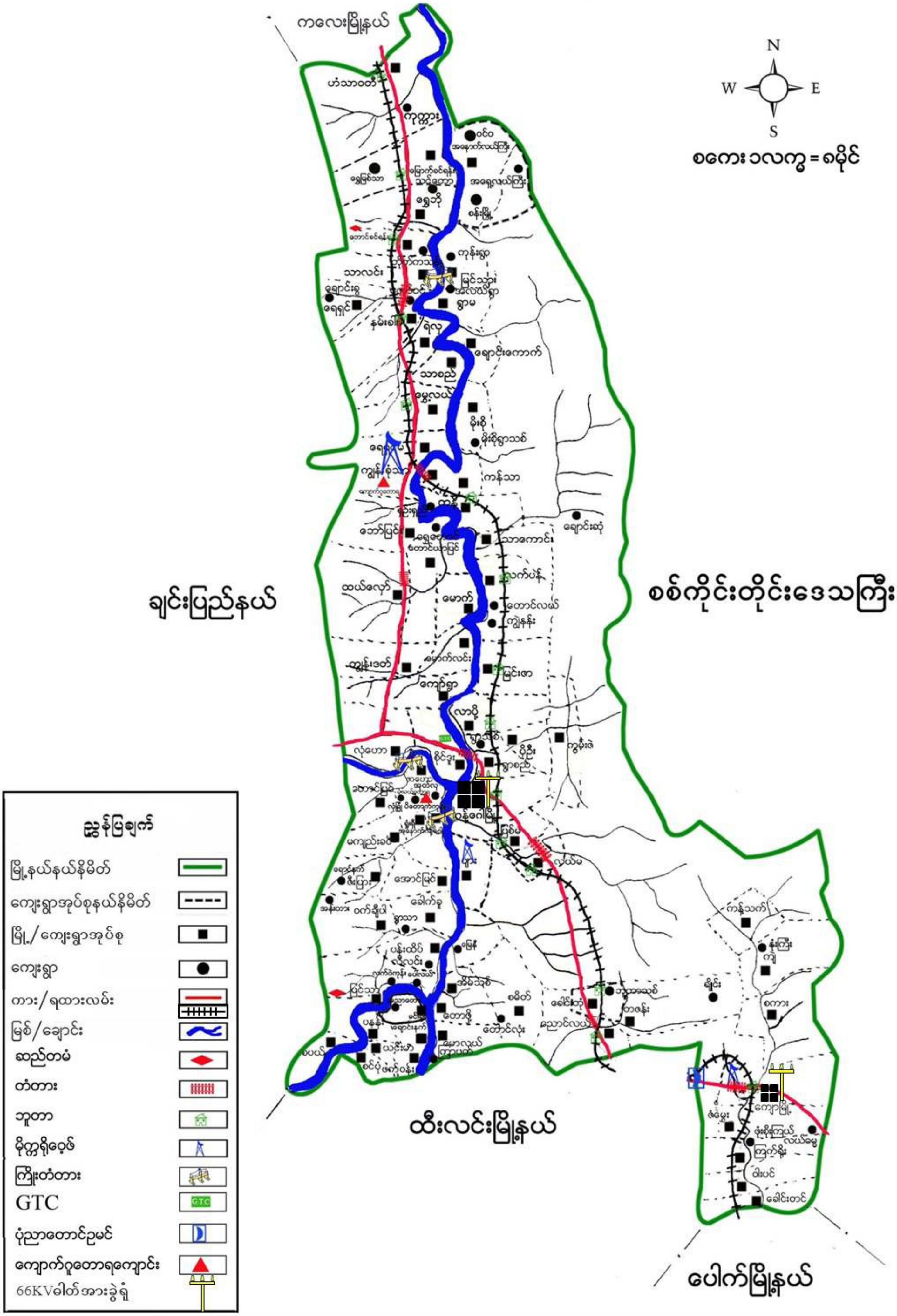

ဂန့်ဂေါမြို့နယ်ဒေသဆိုင်ရာအချက်အလက်များ

အခန်း(၁)

နိဒါန်းနှင့်ဒေသသမိုင်း

နိဒါန်း

၁။ အထွေထွေအုပ်ချုပ်ရေးဦးစီးဌာနသည် ပြည်ထဲရေးဝန်ကြီးဌာန၏ လက်အောက်ရှိ ဌာနတစ်ခုဖြစ်ပြီး တရားဥပဒေစိုးမိုးရေး၊ ရပ်ရွာအေးချမ်း သာယာရေး၊ နိုင်ငံတော်အစိုးရ၏ မူဝါဒများ၊ အကောင်အထည်ဖော်ရေး၊ ကောင်းမွန်သောအုပ်ချုပ်စနစ် ဖော်ဆောင်ရေး၊ ပြည်သူဗဟိုပြုဒေသ ဖွံ့ဖြိုးရေးလုပ်ငန်းများဆောင်ရွက်ရေးဟူသော ရည်မှန်းချက်တာဝန်များကို အောင်မြင်အောင် ဆောင်ရွက်လျှက်ရှိပါသည်။ အထွေထွေ အုပ်ချုပ်ရေး ဦးစီးဌာနတွင် တာဝန်ထမ်းဆောင်ကြသည့် အဆင့်ဆင့်သော အရာထမ်း၊ အမှုထမ်းများသည် ရုံးချုပ်အဆင့်မှအောက်ခြေရပ်ကွက်/ကျေးရွာအုပ်စုအဆင့်အထိ အထွေထွေအုပ်ချုပ်ရေးဦးစီးဌာနရုံးအသီးသီးတွင် တာဝန်ထမ်းဆောင်ကြရပြီး နိုင်ငံတော်အုပ်ချုပ်ရေးယန္တရားချောမွေ့စွာလည်ပတ်ရေးတွင် ပါဝင်ဆောင်ရွက်ခြင်း၊ ဝန်ကြီးဌာန၏ ရည်မှန်းချက်တာဝန်များ၊ အခြားဝန်ကြီးဌာနမှ ပေးအပ်သောတာဝန်များနှင့် ဒေသဆိုင်ရာအစိုးရအဖွဲ့များမှ ပေးအပ်သော လုပ်ငန်းတာဝန်များကို ကျေပွန်စွာထမ်းဆောင် နေကြရသည်ဖြစ်ရာဒေသဆိုင်ရာ အချက်အလက်များ ပြုစုထားရှိခြင်းသည် များစွာအရေးပါလာပါသည်။ ဒေသဆိုင်ရာအချက်အလက်များပြုစုခြင်းဖြင့် မိမိတို့၏လုပ်ငန်းဆောင်ရွက်ရာတွင် အထောက်အကူပြုသကဲ့သို့ အကြီးအကဲများ နယ်မြေသို့ကွင်းဆင်း ရာတွင် နယ်မြေ၏အချက်အလက်များကို လွယ်ကူစွာသိရှိနိုင်မည် ဖြစ်ပါသည်။ ဤစာအုပ်သည် ဂန့်ဂေါမြို့နယ်၏ ဒေသဆိုင်ရာအချက်အလက်များ (၂၀၂၂ ခုနှစ်၊ ဧပြီလမှ ၂၀၂၃

ခုနှစ်၊ မတ်လကုန်အထိ) အခြေအနေကို သက်ဆိုင်ရာဌာန အသီးသီးမှပေးပို့သော ကိန်းဂဏန်းများနှင့်အညီ ပြုစု တင်ပြထားခြင်း ဖြစ်ပါသည်။

ဒေသသမိုင်းအကျဉ်း

၂။ ဂန့်ဂေါမြို့နယ်သည် ရှေးပဝေသဏီအချိန်က ဂန့်ဂေါမြို့နယ်ဟု ခေါ်တွင်လာမည့်နေရာတွင် ပုဂံခေတ်၊ နရသီဟပတေ့မင်းလက်ထက်၌ မစ္ဆျဂီရိအရပ်တွင် သက်လူမျိုးတို့ ပုန်ကန်ထကြွသည်ကို နှိမ်နင်းရာတွင် အရေးမလှ၍ တပ်ပျက်ထွက်ခွာခဲ့သော တပ်ဗိုလ်၊ တပ်မှူးအချို့အား ပြစ်ဒဏ်ပေးသည့် အနေဖြင့် သစ်တော(၄)ရပ်သို့ပို့ခဲ့ရာ ကံ့ကော်တောအရပ်သို့ရောက်လာသူများမှ မြို့ရွာတည်ထောင်ခဲ့သည်ကို သက္ကရာဇ်(၆ဂ၈)ခုနှစ်တွင် ကံ့ကော်တောရွာဟုသမုတ်ခဲ့ပြီး ကံ့ကော်တောရွာမှတဆင့် ကာလရွေ့လျားလာပြီး ယနေ့ထိဂန့်ဂေါဟု ခေါ်တွင်လာခဲ့သည်။ ၁၉ဂ၅ခုနှစ်တွင် အင်္ဂလိပ်အစိုးရက နယ်ပိုင်ရုံးစိုက်ခဲ့သဖြင့် ဂန့်ဂေါမြို့ ဖြစ်လာခဲ့ပါသည်။ ယခင်က ပခုက္ကူခရိုင်တွင်ပါဝင်ခဲ့ပြီး ၁၉၉၆ခုနှစ်တွင် ဂန့်ဂေါခရိုင်၏ မြို့တော်ဖြစ်ခဲ့ပါသည်။ ဂန့်ဂေါမြို့သည် ယခင်ပြည်ထဲရေးဝန်ကြီးဌာန၏ (၂၇.၈.၁၉၇၃)ရက်စွဲပါ စာအမှတ်၊၂/၁၃၉/အထ(၂)ဖြင့် ဖွဲ့စည်းထားသော မြို့နယ်ဖြစ်ပါသည်။ ဂန့်ဂေါမြို့နယ်၊ ကျောမြို့၏သမိုင်းအကျဉ်းမှာ ကောဇာသက္ကရာဇ်(၂၂၄)ခုနှစ် ပျူနွယ်ဖွား ဦးကျော်ဂမှ ကျောချောင်းမြောက်ဘက် တဲနိမ့် (အရပ်ခေါ်တောအမည်)နေရာတွင် ကျောရွာကို ပထမအကြိမ်အဖြစ် စတင်တည်ထောင်ခဲ့ရာ ရွာတည်ထောင်သူ ဦးကျော်ဝအား အစွဲပြု၍ ကျော်ဝရွာဟုသမုတ်ခဲ့ရာမှ ကာလရွေ့လျားလာသောအခါ ကျောဟု ခေါ်ဝေါ်ခဲ့ကြသည်။ သဘာဝဘေးအန္တရာယ်နှင့် ကျောချောင်းရေ တိုက်စားကာရွာ ပျက်စီး၍ သက္ကရာဇ် ၁၁၃ဂ ခုနှစ် တပို့တွဲလပြည့်ကျော်

(၅)ရက် အင်္ဂါနေ့ နံနက်ရောင်နီလာချိန်တွင် မင်္ဂလာပန္နက်ရိုက်၍ ဒုတိယ အကြိမ်ကျောရွာကို ယခုလက်ရှိ တည်နေရာတွင် ပြန်လည်တည်ထောင်ခဲ့ကြပါသည်။ ပန္နက်ရိုက်ရာ နေရာတွင် ကျားတစ်ကောင်လာ ဝပ်သည်ကို တွေ့မြင်ကြ၍ ၎င်းကိုအစွဲပြုပြီး ကျားဝပ်ရွာဟု ပြောင်းလဲအမည်ပေးခဲ့သော်လည်း ကာလကြာလာသောအခါ ကျားဝပ်ရွာမှကျောရွာဟုပင် အမည်နာမခေါ်တွင်ခဲ့ကြသည်။ ယခင် ပြည်ထဲရေးဝန်ကြီးဌာန၏ (၃၀.၃.၂၀၁၅)ရက်စွဲပါစာအမှတ်၊ ၂၀၀/ ၂၃-၁၂၇ (၄၅၇)ဦး၁(အထဥ)ဖြင့် ပေးပို့သည့် အမိန့်ကြော်ငြာစာဖြင့် ကျောကျေးရွာ၊ ရွှေပင်ကျေးရွာ၊ ပဲမစားကျေးရွာ၊ ရွာငယ်ကျေးရွာ၊ ကျွဲကိုင်းကျေးရွာ၊ စခါး ကျေးရွာ (၆)ရွာအား စုစည်း၍ ကျောမြို့အဖြစ် သတ်မှတ်ပြီး အမှတ်(၁) ရပ်ကွက်၊ အမှတ်(၂)ရပ်ကွက်၊ အမှတ်(၃)ရပ်ကွက် ဖြင့်ဖွဲ့စည်းပြီး ကျောမြို့ အဖြစ် သတ်မှတ်ပေးခဲ့ပါသည်။

အခန်း(၂)
ပထဝီဝင် အနေအထား

တည်နေရာအကျယ်အဝန်း

၃။ ဂန့်ဂေါမြို့နယ်သည် မြန်မာနိုင်ငံ၏ အနောက်မြောက်ပိုင်းတွင် တည်ရှိ၍ မကွေးတိုင်းဒေသကြီး ဂန့်ဂေါခရိုင်၌တည်ရှိပါသည်။ ဂန့်ဂေါမြို့နယ်သည် မြောက်လတ္တီတွဒ် (၂၁ဒီဂရီ ၄၅မိနစ်)မှ (၂၂ဒီဂရီ ၄၅မိနစ်) အကြား၊ အရှေ့လောင်ဂျီတွဒ် (၉၄ဒီဂရီ ၀၀မိနစ်)မှ (၉၄ ဒီဂရီ ၃၀မိနစ်) အကြားတွင် တည်ရှိပြီး အရှေ့မှအနောက်သို့(၂၅)မိုင်နှင့် တောင်မှမြောက်သို့(၇၇)မိုင် ရှည်လျားပါသည်။ ဂန့်ဂေါမြို့နယ်၊ ကျောမြို့သည် မြောက်လတ္တီတွဒ် ၁ဒီဂရီ၄၅မိနစ်နှင့် အရှေ့လောင်ဂျီတွဒ် ၉၄ဒီဂရီ၁၀မိနစ်နှင့် ၉၄ဒီဂရီ ၃၄မိနစ်ကြားတွင် တည်ရှိပြီး မြို့နယ်နှင့်မြို့တို့၏ ဧရိယာအကျယ် အဝန်းမှာ အောက်ပါအတိုင်းဖြစ်ပါသည်-

စဉ်	မြို့အမည်	မြို့ဧရိယာ စတုရန်းမိုင်	ကျေးရွာအုပ်စု ဧရိယာစတုရန်းမိုင်	မြို့နယ်ဧရိယာ စတုရန်းမိုင်
၁	ဂန့်ဂေါ	၀.၇၉၅	၉၅၀.၁၃၈	၉၅၀.၉၃၃
၂	ကျော	၀.၃၅၃	-	၀.၃၅၃
မြို့နယ်ချုပ်		**၁.၁၄၈**	**၉၅၀.၁၃၈**	**၉၅၁.၂၈၆**

နယ်နိမိတ်

၄။ ဂန့်ဂေါမြို့နယ်၏ အရှေ့ဘက်တွင် စစ်ကိုင်းတိုင်းဒေသကြီး ပုလဲမြို့နယ်၊ မင်းကင်းမြို့နယ်၊ ကနီမြို့နယ်တို့နှင့် နယ်နိမိတ်ချင်းထိစပ်လျက်ရှိပြီး တောင်ဘက်တွင် မကွေးတိုင်းဒေသကြီး၊ ထီးလင်းမြို့နယ်တို့နှင့် ထိစပ်လျက်ရှိပါသည်။ အနောက်ဘက်တွင် ချင်းပြည်နယ်ရှိ ဟားခါးမြို့နယ်နှင့် ထိစပ်လျက်ရှိပြီး မြောက်ဘက်တွင် စစ်ကိုင်းတိုင်းဒေသကြီး၊ ကလေးမြို့နယ်တို့နှင့် နယ်နိမိတ်ချင်းထိစပ်လျက်ရှိပါသည်။ဂန့်ဂေါမြို့နယ်၊ ကျောမြို့၏ အရှေ့ဘက်တွင် ပုလဲမြို့နယ်၊ တောင်ဘက်တွင် ဂန့်ဂေါမြို့နယ်၊ ဖံမွေးကျေးရွာ၊ အနောက်ဘက်တွင် ထီးလင်းမြို့နယ်၊မြောက်ဘက်တွင် ဂန့်ဂေါမြို့နယ် စကားကျေးရွာတို့နှင့် နယ်နိမိတ်ချင်း ထိစပ်လျက်ရှိပါသည်။

မြေမျက်နှာသွင်ပြင်

၅။ ဂန့်ဂေါမြို့နယ်သည် တောင်ကုန်းတောင်တန်းပေါ်များပြီးသစ်တောများ ဖုံးလွှမ်းနေပါသည်။ မြစ်ချောင်းများမှာ မြစ်သာမြစ်၊ လောင်ထောင်ချောင်း၊ မောချောင်း၊ ဇာဟောချောင်း၊ တော်ဝင်ချောင်း၊ လောင်ဂတ်

ချောင်း၊ ကျောချောင်းတို့ဖြစ်ပါသည်။ ဂန့်ဂေါမြို့နယ်၊ ကျောမြို့သည် ပုံတောင် တောင်တန်းနှင့် ပုံညာတောင်တန်းကြားတွင် တည်ရှိသည့် မြေပြန့်လွင်ပြင် ဖြစ်ပါသည်။

ရေဆင်း

၆။ ဂန့်ဂေါမြို့နယ်အတွင်းရှိ ထင်ရှားသောမြစ်မှာ မြစ်သာမြစ်ဖြစ်၍ တောင်မှမြောက်သို့ ထူးခြားစွာ စီးဆင်းလျက်ရှိပါသည်။ ၎င်းမြစ်သာမြစ်မှာ နွေရာသီတွင်ရေအနက်(၅)ပေခန့်သာရှိ၍ စက်လှေများသွားလာနိုင်မှုမရှိပါ၊ ဂန့်ဂေါမြို့နယ်၊ ကျောမြို့အတွင်း မြောက်မှတောင်သို့ စီးဆင်းလျက်ရှိသော ကျောချောင်းသည် ပေါက်မြို့နယ်အတွင်းရှိ ပေါက်ချောင်းအတွင်းသို့ စီးဝင်လျက်ရှိပါသည်။

ပင်လယ်ရေမျက်နှာပြင်အထက်အမြင့်

၇။ ဂန့်ဂေါမြို့နယ်သည် ပင်လယ်ရေမျက်နှာပြင်အထက် ပျမ်းမျှအမြင့် (၇၀၃)ပေတွင်တည်ရှိပါသည်။အမြင့်ဆုံးတောင်မှာ ပုံတောင်ဖြစ်၍ ပင်လယ် ရေမျက်နှာပြင်အထက်(၃၈၅၀)ပေမြင့်ပါသည်။

အခန်း(၃)

ရာသီဥတုနှင့် သဘာဝပတ်ဝန်းကျင်

ရာသီဥတု

၈။ ဂန့်ဂေါမြို့သည် မုတ်သုန်ရာသီဥတုဒေသဖြစ်ပြီး၊ အမြင့်ဆုံး အပူချိန် (၄၆.၆•C)နှင့် အနိမ့်ဆုံးအပူချိန်မှာ(၆.၄•C)ဖြစ်ပြီး ဂန့်ဂေါမြို့နယ်၊ ကျောမြို့ သည် ပူအိုက်စွတ်စိုသော ရာသီဥတုဖြစ်ပါ၍ ဂန့်ဂေါမြို့နှင့် ကျောမြို့တို့၏

နှစ်အလိုက် ဖြစ်ပေါ်ခဲ့သော မိုးရေချိန်နှင့် အပူချိန်မှာ အောက်ပါအတိုင်း ဖြစ်ပါသည်-

စဉ်	မြို့နယ် / မြို့	ခုနှစ်	မိုးရေချိန်		အပူချိန်	
			မိုးရွာရက်	စုစုပေါင်းမိုးရေချိန်(လက်မ)	နွေရာသီ (°C) အမြင့်ဆုံး	ဆောင်းရာသီ (°C) အနိမ့်ဆုံး
၁	ဂန့်ဂေါ	၂၀၁၉	၆၆	၃၆.၈၂	၄၆.၆	၇.၂
၂	॥	၂၀၂၀	၇၇	၄၅.၁၂	၄၄.၄	၆.၄
၃	॥	၂၀၂၁	၆၂	၃၂.၃၃	၄၄.၂	၉.၀
၄	॥	၂၀၂၂	၈၂	၄၄.၉၀	၄၁.၀	၈.၄
၅	॥	၂၀၂၃	၇	၀.၂၈	၄၅.၀	၈.၀
၁	ကျော	၂၀၁၉	၅၆	၂၄.၄၆	၃၂	၁၃
၂	॥	၂၀၂၀	၅၈	၄၃.၈၄	၃၂	၁၃
၃	॥	၂၀၂၁	၅၅	၄၃.၉၆	၃၅	၁၃
၄	॥	၂၀၂၂	၉၄	၅၀.၁၈	၃၅	၁၃
၅	॥	၂၀၂၃	၂	၀.၄	၃၅	၁၃

သဘာဝပေါက်ပင်များ

၉။ ဂန့်ဂေါမြို့နယ်အတွင်း ပေါက်ရောက်သည့် သဘာဝပေါက်ပင်များမှာ ကျွန်း၊ ပိတောက်၊ ပျဉ်းကတိုး၊ သစ်ယာ၊ အင်ကြင်း၊ နှော၊ ရှား၊ ထောက်ကြံ့၊ ဝါးတို့ဖြစ်ပါသည်။ ဂန့်ဂေါမြို့နယ်၊ ကျောမြို့အတွင်း ပေါက်ရောက်သည့်သဘာဝ ပေါက်ပင်များမှာ ကျွန်း၊ ပျဉ်းကတိုး၊ သစ်ရာ၊ အင်ကြင်း၊ ပိတောက်၊ ရှား၊ ထောက်ကြံ့၊ နှော၊ သင်းဝင်၊ ထနှောင်း၊ ခူဆန်၊ မျှင်ဝါး၊ သိုက်ဝါး၊ တင်းဝါး၊ ကြသောင်းဝါးများ ပေါက်ရောက်ပါသည်။

တောရိုင်းတိရစ္ဆာန်များ

၁၀။ ဂန့်ဂေါမြို့နယ်တွင် တွေ့ရှိရသော တောရိုင်း တိရစ္ဆာန်များမှာ ဆင်၊ ကျား၊ကျားသစ်၊ ခြသေ့်၊ တောဝက်၊ ဝက်ဝံ၊ ကြံ့၊ ပြောင်၊ ဆတ်၊သမင်၊ တောင်ဆိတ်၊ ဂျီ၊ တောခွေး၊ ခွေးတူဝက်တူ၊ တောကြောင်၊ သင်းခွေချပ်၊ ကြောင်မင်းနှင့် မျောက်အမျိုးမျိုး စသည်တို့ဖြစ်ပါသည်။

သဘာဝပတ်ဝန်းကျင်လက်ရှိအခြေအနေ

၁၁။ ဂန့်ဂေါမြို့နယ်၏လက်ရှိ သဘာဝပတ်ဝန်းကျင် အခြေအနေမှာ သစ်တောဖုံးလွှမ်းမှု (၅၉.၁၈%)ရှိပါသည်။ ၎င်းအနက်မှကြိုးဝိုင်းသစ်တောဖုံးလွှမ်းမှုမှာ(၄၄.၀၇%)ဖြစ်၊ ကြိုးပြင်ကာကွယ်တော ဖုံးလွှမ်းမှုမှာ(၃.၃၃%) ဖြစ်ပြီး ကြိုးပြင်တော ဖုံးလွှမ်းမှုမှာ(၁၁.၇၅%) ရှိပါသည်။

သဘာဝပတ်ဝန်းကျင်ထိန်းသိမ်းရေးလုပ်ငန်းများ

၁၂။ ဂန့်ဂေါမြို့နယ်သည် သဘာဝပတ်ဝန်းကျင် ထိန်းသိမ်းရေးလုပ်ငန်းများအတွက်ကြိုးဝိုင်းတော(၂၆၈၂၈၇)ကေ၊ ကြိုးပြင်ကာကွယ်တော(၆၇၀၀)ကေ ထိန်းသိမ်းလျက်ရှိပါသည်။ သစ်တောစိုက်ခင်း တည်ထောင်နိုင်မှုမှာ သစ်တောဦးစီးဌာန၏ သစ်တောစိုက်ခင်းမှာ (၁၀၀)ကေဖြစ်ပြီး ပုဂ္ဂလိကကျွန်းစိုက်ခင်း (-)ကေ ဖြစ်ပါသည်။

သဘာဝဘေးအန္တရာယ်ကျရောက်မှု

၁၃။ ဂန့်ဂေါမြို့နယ်သည် မုတ်သုန်ရာသီဥတုဒေသဖြစ်ပြီး တောတောင်ထူထပ်သောဒေသဖြစ်၍ သဘာဝဘေးအန္တရာယ် ကျရောက်လေ့ရှိပါသည်။ ဂန့်ဂေါမြို့အတွင်း မြစ်သာမြစ်ရေ၏ စိုးရိမ်ရေမှတ်မှာ (၁၁၆၅)စင်တီမီတာ

ဖြစ်ပါသည်။ ဂန့်ဂေါမြို့နယ်အတွင်း သဘာဝဘေးအန္တရာယ်ကျရောက်မှုမှာ အောက်ပါအတိုင်းဖြစ်ပါသည်-

စဉ်	သဘာဝဘေး အန္တရာယ်အမည်	ဖြစ်ပွားသည့် အကြိမ်ရေ	သေ/ ပျောက် ဦးရေ	အဆောက်အဦ ပျက်စီးဆုံးရှုံးမှု	ခန့်မှန်း ဆုံးရှုံးမှုတန်ဖိုး (ကျပ်သိန်း)	မှတ် ချက်
၁	မီးဘေး	၁	-	ဈေးဆိုင်ခန်းများ ပျက်စီးဆုံးရှုံးခြင်း၊	၇၅၀၀၀၀၀	
၂	လေဘေး	၄	-	လူနေအိမ် (၆၀)လုံး	၁၉၉၇၀၀၀၀	
မြို့နယ်ချုပ်		**၅**	**-**	**-**	**၂၇၄၇၀၀၀၀**	

အခန်း(၄)

လူဦးရေဆိုင်ရာအချက်အလက်များ

နေထိုင်သည့်တိုင်းရင်းသားလူမျိုးစုများ

၁၄။ ဂန့်ဂေါမြို့နယ်တွင် နေထိုင်ကြသော တိုင်းရင်းသားလူမျိုးစုများမှာ တစ်ဖက်ပါအတိုင်း ဖြစ်ပါသည်-

စဉ်	လူမျိုး	နေထိုင်သည့် လူဦးရေ	မြို့နယ်လူဦးရေ	မြို့နယ်လူဦးရေ၏ ရာခိုင်နှုန်း
၁	ကချင်	၄	၁၄၀၈၉၆	၀.၀၀၃
၂	ကယား	၁	၁၄၀၈၉၆	၀.၀၀၀၇
၃	ကရင်	၇	၁၄၀၈၉၆	၀.၀၀၅
၄	ချင်း	၁၃၁၁၅	၁၄၀၈၉၆	၉.၃၁
၅	မွန်	-	-	-
၆	ဗမာ	၁၂၇၇၅၃	၁၄၀၈၉၆	၉၀.၆၇
၇	ရခိုင်	၁၀	၁၄၀၈၉၆	၀.၀၀၇
၈	ရှမ်း	၆	၁၄၀၈၉၆	၀.၀၀၄
၉	ပအိုဝ်း	-	-	-
၁၀	ဓနု	-	-	-
၁၁	တောင်ရိုး	-	-	-
၁၂	ပလောင်	-	-	-
မြို့နယ်ချုပ်		**၁၄၀၈၉၆**	**၁၄၀၈၉၆**	၁၀၀ **%**

အိမ်ခြေ၊ အိမ်ထောင်စု၊ လူဦးရေ

၁၅။ ဂန့်ဂေါမြို့နယ်၏ ၂၀၂၂ ခုနှစ်၊ ဧပြီလမှ ၂၀၂၃ ခုနှစ်၊ မတ်လအထိလူဦးရေမှာ အောက်ပါအတိုင်းဖြစ်ပါသည်-

(က) **အိမ်ခြေ/အိမ်ထောင်စု**

စဉ်	မြို့နယ်/မြို့	အကြောင်းအရာ	အိမ်ခြေ	အိမ်ထောင်စု	ရပ်ကွက်	ကျေးရွာအုပ်စု	ကျေးရွာ
၁	ဂန့်ဂေါမြို့နယ်	မြို့နေ	၂၉၁၁	၂၉၉၁	၄	-	-
		ကျေးလက်နေ	၂၆၅၁၂	၂၆၆၅၆	-	၇၀	၁၀၇
		စုစုပေါင်း	၂၉၄၂၃	၂၉၆၄၇	**၄**	**၇၀**	**၁၀၇**
၂	ကျောမြို့	မြို့နေ	၁၂၈၀	၁၃၀၇	၃	-	-
		ကျေးလက်နေ	-	-	-	-	-
		စုစုပေါင်း	**၁၂၈၀**	**၁၃၀၇**	**၃**	**-**	**-**
မြို့နယ်ချုပ်			**၃၀၇၀၃**	**၃၀၉၅၄**	**၇**	**၇၀**	**၁၀၇**

(ခ) လူဦးရေ

စဉ်	မြို့နယ်	အကြောင်းအရာ	အသက်(၁၈) နှစ်အထက်			အသက်(၁၈) နှစ်အောက်			စုစုပေါင်း		
			ကျား	မ	ပေါင်း	ကျား	မ	ပေါင်း	ကျား	မ	ပေါင်း
၁	ဂန့်ဂေါ	မြို့နေ	၄၅၇၈	၅၆၅၂	**၁၀၂၃၀**	၁၅၅၅	၁၄၉၇	**၃၀၅၂**	၆၁၃၃	၇၁၄၉	**၁၃၂၈၂**
		ကျေးလက်နေ	၄၀၂၆၅	၄၄၁၄၈	၈၄၄၁၃	၁၈၉၅၆	၁၈၆၇၄	**၃၇၆၃၀**	၅၉၂၂၁	၆၂၈၂၂	**၁၂၂၀၄၃**
		စုစုပေါင်း	၄၄၈၄၃	၄၉၈၀၀	၉၄၆၄၃	၂၀၅၁၁	၂၀၁၇၁	၄၀၆၈၂	၆၅၃၅၄	၆၉၉၇၁	၁၃၅၃၂၅
၂	ကျော	မြို့နေ	၂၀၄၂	၂၀၅၆	**၄၀၉၈**	၇၀၆	၆၆၇	**၁၄၇၃**	၂၇၄၈	၂၈၂၃	**၅၅၇၁**
		ကျေးလက်နေ	-	-	-	-	-	-	-	-	-
		စုစုပေါင်း	၂၀၄၂	၂၀၅၆	**၄၀၉၈**	၇၀၆	၆၆၇	**၁၄၇၃**	၂၇၄၈	၂၈၂၃	**၅၅၇၁**
မြို့နယ်ချုပ်			**၄၆၈၈၅**	**၅၁၈၅၆**	**၉၈၇၄၁**	**၂၁၂၁၇**	**၂၀၈၃၈**	**၄၂၀၅၅**	**၆၈၁၀၂**	**၇၂၇၉၄**	**၁၄၀၈၉၆**

လူဦးရေတိုးနှုန်းနှင့် ကျား/မ အချိုး

၁၆။ ဂန့်ဂေါမြို့နယ်၏ ၂၀၂၂ ခုနှစ်၊ ဧပြီလမှ ၂၀၂၃ ခုနှစ်၊ မတ်လအထိ လူဦးရေတိုးနှုန်း ကျား/မအချိုးမှာ အောက်ပါအတိုင်း ဖြစ်ပါသည်-

(က) လူဦးရေတိုးနှုန်းနှင့် ကျား/မ အချိုး

စဉ်	မြို့နယ်/ မြို့	ယခင်နှစ် လူဦးရေ	ယခုနှစ် လူဦးရေ	တိုးလာ ဦးရေ	တိုး နှုန်း	ကျား/မအချိုး		
						ကျား	မ	အချိုး
၁	ဂန့်ဂေါ	၁၃၅၂၆၅	၁၃၅၃၂၅	(+၆၀)	(+၀.၀၄)	၆၅၃၅၄	၆၉၉၇၁	၁:၁.၀၇
၂	ကျော	၅၅၆၃	၅၅၇၁	(+၈)	(+၀.၁၄)	၂၇၄၈	၂၈၂၃	၁:၁.၀၃
မြို့နယ်ချုပ်		၁၄၀၈၂၈	၁၄၀၈၉၆	(+၆၈)	(+၀.၀၅)	၆၈၁၀၂	၇၂၇၉၄	၁:၁.၀၇

(ခ) မွေးဖွား၊ သေဆုံး၊ ပြောင်းဝင်၊ ပြောင်းထွက်လူဦးရေ

စဉ်	မြို့နယ်/ မြို့	မူလ လူဦးရေ	မွေးဖွား ဦးရေ	သေဆုံး ဦးရေ	ပြောင်းဝင် ဦးရေ	ပြောင်းထွက် ဦးရေ	လက်ရှိ လူဦးရေ
၁	ဂန့်ဂေါ	၁၃၅၂၆၅	၆၂	၁၃၉	၂၂၈	၉၁	၁၃၅၃၂၅
၂	ကျော	၅၅၆၃	၃၃	၂၅	-	-	၅၅၇၁
မြို့နယ်ချုပ်		**၁၄၀၈၂၈**	**၉၅**	**၁၆၄**	**၂၂၈**	**၉၁**	**၁၄၀၈၉၆**

ကိုးကွယ်သည့်ဘာသာအလိုက် လူဦးရေ

၁၇။ ဂန့်ဂေါမြို့နယ်တွင် နေထိုင်ကြသူများ၏ ကိုးကွယ်သည့် ဘာသာ အလိုက်လူဦးရေမှာ အောက်ပါအတိုင်းဖြစ်ပါသည်-

စဉ်	မြို့နယ်	ဗုဒ္ဓ ဘာသာ	ခရစ် ယာန်	ဟိန္ဒူ ဘာသာ	အစ္စလာမ် ဘာသာ	နတ်	အခြား	ပေါင်း
၁	ဂန့်ဂေါ	၁၂၂၂၁၂	၁၃၁၁၃	-	-	-	-	**၁၃၅၃၂၅**
၂	ကျော	၅၅၅၇	၁၄	-	-	-	-	**၅၅၇၁**
မြို့နယ်ချုပ်		**၁၂၇၇၆၉**	**၁၃၁၂၇**	**-**	**-**	**-**	**-**	**၁၄၀၈၉၆**

နိုင်ငံခြားသားများနေထိုင်မှု

၁၈။ ဂန့်ဂေါမြို့နယ်အတွင်း နိုင်ငံခြားသားများ နေထိုင်သူဦးရေမှာ အောက်ပါအတိုင်း ဖြစ်ပါသည်-

စဉ်	နိုင်ငံခြားသား လူမျိုး	နေထိုင်ဦးရေ	မြို့နယ်လူဦးရေ	မြို့နယ်လူဦးရေ၏ ရာခိုင်နှုန်း
(က)	တရုတ်	-	-	-
(ခ)	အိန္ဒိယ	-	-	-
(ဂ)	ပါကစ္စတန်	-	-	-
(ဃ)	ဘင်္ဂလားဒေ့ရှ်	-	-	-
မြို့နယ်ချုပ်		**-**	**-**	**-**

အခန်း(၅)

အုပ်ချုပ်ရေးဆိုင်ရာအချက်အလက်များ

အုပ်ချုပ်ရေးနယ်မြေဖွဲ့စည်းမှု

၁၉။ ဂန့်ဂေါမြို့နယ်၏ အုပ်ချုပ်ရေးနယ်မြေဖွဲ့စည်းမှု၏ ရပ်ကွက်/ကျေးရွာ တည်ရှိမှုမှာ အောက်ပါအတိုင်းဖြစ်ပါသည်-

စဉ်	မြို့နယ်	မြို့	ရပ်ကွက်	ကျေးရွာအုပ်စု	ကျေးရွာ
၁	၁	၂	၇	၇၀	၁၀၇
မြို့နယ်ချုပ်	**၁**	**၂**	**၇**	**၇၀**	**၁၀၇**

ရွေးကောက်ပွဲဆိုင်ရာကိစ္စရပ်များ

၂၀။ ဂန့်ဂေါမြို့နယ်၏ရွေးကောက်ပွဲဆိုင်ရာကိစ္စရပ်များအားအောက်ပါ အတိုင်း ဖော်ပြအပ်ပါသည်-

(က) မြို့နယ်ရွေးကောက်ပွဲကော်မရှင်အဖွဲ့ခွဲ အဖွဲ့ဝင်စာရင်း

စဉ်	အမည်	အလုပ်အကိုင်	တာဝန်
၁	-	အများကြည်ညိုလေးစားခံရသူ	ဥက္ကဋ္ဌ
၂	-	အများကြည်ညိုလေးစားခံရသူ	အဖွဲ့ဝင်
၃	-	အများကြည်ညိုလေးစားခံရသူ	အဖွဲ့ဝင်
၄	-	အများကြည်ညိုလေးစားခံရသူ	အဖွဲ့ဝင်
၅	-	အများကြည်ညိုလေးစားခံရသူ	အဖွဲ့ဝင်
၆	-	အများကြည်ညိုလေးစားခံရသူ	အဖွဲ့ဝင်
၇	ဦးမင်းအောင်	ဒု- မြို့နယ်အုပ်ချုပ်ရေးမှူး၊မြို့နယ်ထွေ/အုပ်	အဖွဲ့ဝင်
၈	ဒေါ်ယဉ်ယဉ်အေး	ဒုဦးစီး၊ ပြန်ဆက်	အဖွဲ့ဝင်
၉	ဦးထင်အောင်ကြွယ်	မြို့နယ်စိုက်ပျိုးရေးဦးစီးမှူး	အဖွဲ့ဝင်
၁၀	ဦးမင်းစိန်ဦး	မြို့နယ်လဝကဦးစီးမှူး	အဖွဲ့ဝင်
၁၁	ဦးအောင်ဝင်း	မြို့နယ်ပညာရေးမှူး၊ မြို့နယ်ပညာရေးမှူးရုံး	အဖွဲ့ဝင်
၁၂	Dr ကျော်ကျော်လွင်	ကျန်းမာရေး	အဖွဲ့ဝင်
၁၃	ဒေါ်စိုးမြင့်ခိုင်	မြို့နယ်ဥပဒေအရာရှိ	အဖွဲ့ဝင်
၁၄	ဒေါ်စန်းစန်းဝင်း	မြို့နယ်စာရင်းစစ်အရာရှိ	အဖွဲ့ဝင်
၁၅	ဒေါ်အိမြတ်ဖြူစင်	SAE ၊ မြို့နယ်စည်ပင်သာယာရေးအဖွဲ့	အဖွဲ့ဝင်
၁၆	ဒေါ်ဆုရည်ဖြိုး	ဦးစီးအရာရှိ၊ မြို့နယ်ကော်မရှင်	အတွင်းရေးမှူး

(ခ)	**ဆန္ဒမဲပေးပိုင်ခွင့်ရှိသူဦးရေ**

ဂန့်ဂေါမြို့နယ်အတွင်းရပ်ကွက်/ကျေးရွာအုပ်စုများ အတွင်းမဲစာရင်းများမှန်ကန်စေရေးအတွက် အောက်ဖော်ပြပါ လုပ်ငန်းစဉ်များကို ဆောင်ရွက်လျှက်ရှိပါသည်-

(၁) အိမ်ထောင်စုဇယား ပုံစံ၆၆/၆နှင့် တိုက်ဆိုင်စစ်ဆေးခြင်း၊

(၂) မြေပြင် လူဦးရေစာရင်းများ ကောက်ယူခြင်း၊

(၃) မြေပြင် လူဦးရေစာရင်းများ တိုက်ဆိုင်စစ်ဆေးခြင်း၊

(ဂ)	**နိုင်ငံရေးပါတီများ**

စဉ်	ပါတီ	ဥက္ကဋ္ဌ	အတွင်းရေးမှူး	အမှုဆောင် ဦးရေ	ပါတီဝင် ဦးရေ
၁	ပြည်ခိုင်ဖြိုး	-	-	-	-
၂	တစည	-	-	-	-
၃	အမျိုးသားနိုင်ငံရေး ဒီမိုကရက်တစ်ပါတီ	-	-	-	-
၄	NLD	-	-	-	-
၅	ပြည်ထောင်စုကောင်းကျိုးဆောင်ပါတီ	-	-	-	-
၆	ချင်းအမျိုးသား ဒီမိုကရေစီအဖွဲ့ချုပ်	-	-	-	-

(ဃ) **ရွေးချယ်ခံရသော လွှတ်တော်ကိုယ်စားလှယ်များ**

စဉ်	လွှတ်တော်ကိုယ်စား လှယ်အမည်	ပါတီ/ တသီးပုဂ္ဂလ အမည်	လွှတ်တော်အမည်
၁	-	-	-
၂	-	-	-
၃	-	-	-
၄	-	-	-
၅	-	-	-

အခန်း(၆)

စီပွားရေးဆိုင်ရာအချက်အလက်

စီးပွားရေးဆိုင်ရာခြုံငုံသုံးသပ်ချက်

၂၁။ ဂန့်ဂေါမြို့နယ်သည် မကွေးတိုင်းဒေသကြီးအတွင်းတွင် တည်ရှိ ပြီး စီးပွားရေးအရ ဖွံ့ဖြိုးတိုးတက်မှုနှေးကွေးသော မြို့နယ်တစ်ခု ဖြစ်ပါသည်။ မြို့နယ်အတွင်းရှိ ဒေသခံပြည်သူလူထုသည် စိုက်ပျိုးရေးလုပ်ငန်းကို အဓိက လုပ်ကိုင်ဆောင်ရွက်ကြပါသည်။ ဂန့်ဂေါမြို့နယ်သည် ကုန်းလမ်းမပေါ်တွင် တည်ရှိ၍ လမ်းပန်းဆက်သွယ်ရေး ကောင်းမွန်သော မြို့နယ် ဖြစ်ပါသည်။ မြို့နယ်၏အဓိက ထွက်ကုန်မှာ သစ်မာ၊ စပါး၊ နှမ်း၊ ပဲမျိုးစုံတို့ဖြစ်ပြီး မန္တလေး၊ ပခုက္ကူမြို့၊ မုံရွာမြို့ များသို့ အများဆုံးတင်ပို့ ရောင်းချပါသည်။

မြေအသုံးချမှု

၂၂။ ဂန့်ဂေါမြို့နယ်၏ မြေအမျိုးအစားအလိုက် အသုံးချထားသည့် ကေအား အောက်ပါအတိုင်း ဖော်ပြအပ်ပါသည်-

စဉ်	မြေအမျိုးအစား	ဧရိယာ(ဧက)
၁	**အသားတင်စိုက်ပျိုးမြေဧရိယာပေါင်း**	၉၂၈၁၂
	(က) လယ်မြေဧရိယာ	၃၆၆၆၃

	(ခ) ယာမြေ	၄၉၂၂၁
	(ဂ) ကိုင်း/ကျွန်းမြေ	၆၈၄၆
	(ဃ) ဥယျာဉ်မြေ	၈၂
	(င) တောင်ယာမြေ	-
၂	လှုပ်ထားမြေရေိယာပေါင်း	-
	(က) လယ်မြေရေိယာ	-
	(ခ) ယာမြေ	-
	(ဂ) ကိုင်း/ကျွန်းမြေ	-
	(ဃ) ဥယျာဉ်မြေ	-
	(င) ဓနို	-
၃	စားကျက်မြေ	-
၄	စက်မှုလုပ်ငန်းသုံးမြေ	၃၅၅၂၄
၅	မြို့မြေ	၅၀၉
၆	ရွာမြေ	၃၄၃၂
၇	အခြားမြေ	၈၉၈
၈	ကြိုးဝိုင်းတော/ကြိုးပြင်ကာကွယ်တော	၂၇၄၉၈၇
၉	တောရိုင်း	၁၁၁၁၅၉
၁၀	မြေရိုင်း	၂၀၉၇
၁၁	စိုက်ပျိုးခြင်းမပြုနိုင်သောရေိယာ	၈၇၄၀၅
စုစုပေါင်း		**၆၀၈၈၂၃**

ဆည်မြောင်းတာတမံများနှင့် ဆည်ရေသောက်ဧရိယာ

၂၃။ ဂန့်ဂေါမြို့နယ်ရှိ ဆည်မြောင်းတာတမံများနှင့် ဆည်ရေသောက် ဧရိယာမှာ အောက်ပါအတိုင်း ဖော်ပြပါသည်-

(က) **ကိုယ့်အားကိုယ်ကိုးဆည်များ**

စဉ်	ဆည်အမည်	ဆည်အမျိုးအစား	ရေဝင်ဆံ့မှု (ကုဗပေ)	အကျိုးပြုဧက
၁	ဟံသာဝတီရေသွင်းမြောင်း	မြေသား	၄၇၀	၄၇၀
၂	ဟံသာဝတီပြည်တော်သာ	မြေသား	၃၈၉	၃၈၉
၃	ဟံသာဝတီဖွံ့ဖြိုးရေးမြောင်း	မြေသား	၂၄၈	၂၄၈
၄	မြင်သားထန်းသီမြောင်း	ကွန်ကရစ်	၂၄၅	၂၄၅
၅	ရေရှင်- နှမ်းခါး-တော်ဝင်မြောင်း	သစ်သား	၃၉၅	၃၉၅
၆	နှမ်းခါးဥတစ်လုံးမြောင်း	သစ်သား	၄၇၈	၄၇၈
၇	ကန်သာချောင်းနက်မြောင်း	မြေသား	၂၄၈	၂၄၈
၈	ကန်သာမင်းကန်မြောင်း	မြေသား	၄၀	၄၀
၉	တောင်ယာပြင်ကြပ်တွင်းမြောင်း	မြေသား	၄၇	၄၇
၁၀	ကျော်ရွာမင်းမြောင်းဆည်	မြေသား	၅၄	၅၄
၁၁	လာပို့ဖလိန်းမြောင်း	မြေသား	၁၂၉	၁၂၉
၁၂	လာပို့သစ်တံခါးဆည်	မြေသား	၃၆၄	၃၆၄
၁၃	မောက်လင်းစပါးအိုးဆည်	ကွန်ကရစ်	၄၀	၄၀
၁၄	အောင်မြင်ဆည်	မြေသား	၉၀	၉၀
၁၅	မကျည်းခင်နတ်ကြီးချောက်ဆည်	မြေသား	၂၂၇	၂၂၇
၁၆	ချောင်းနက်ဆည်	မြေသား	၈၂	၈၂
	စုစုပေါင်း		**၃၅၄၆**	**၃၅၄၆**

(ခ) **မြစ်ရေတင်စီမံကိန်းများ။** ဂန့်ဂေါမြို့နယ်တွင် မရှိပါ။

(ဂ) **တာတမံများ/ရေထိန်းတံခါး။** ဂန့်ဂေါမြို့နယ်တွင် မရှိပါ။

စိုက်ပျိုးရေးလုပ်ငန်း

၂၄။ ဂန့်ဂေါမြို့နယ်၏ စိုက်ပျိုးရေးလုပ်ငန်း ဆောင်ရွက်နိုင်မှုအခြေအနေမှာ အောက်ပါအတိုင်း ဖြစ်ပါသည်-

(က) **အဓိကသီးနှံ(၁၀)မျိုး စိုက်ပျိုးထုတ်လုပ်မှု**

စဉ်	သီးနှံအမည်	၂၀၂၂-၂၀၂၃ လျာထားဧက		၂၀၂၂ - ၂၀၂၃ ခုနှစ်			
				စိုက်	ရိတ်	နှုန်း	အထွက်(တင်း)
၁	စပါး	နွေ	-	-	-	-	-
		မိုး	၃၇၃၀၉	၃၇၃၀၉	၃၇၃၀၉	၇၁.၅၆	၂၆၆၉၈၃၂
စဉ်	သီးနှံအမည်	၂၀၂၂-၂၀၂၃ လျာထားဧက		စိုက်	ရိတ်	နှုန်း	အထွက်(တင်း)
၂	မြေပဲ	မိုး	၂၅၈	၂၅၈	၂၅၈	၅၁.၆၄	၁၃၃၂၃
		ဆောင်း	၆၂၈၀	၆၂၈၀	၆၂၈၀	၄၆.၈၂	၂၉၄၀၅၀
၃	နှမ်း	မိုး	၅၅၄၉၈	၅၅၅၁၄	၅၅၅၁၄	၆.၉၁	၃၈၃၆၀၁
		ဆောင်း	၁၂	၁၂	၁၂	၆.၀၈	၇၃
		နွေ	-	-	-	-	-
၄	နေကြာ	မိုး	၂၁၈၁	-	-	-	-
		ဆောင်း	၁၆၅၀၁	၄၅၀၀	၄၅၀၀	၁၆.၅၄	၇၄၄၃၀
၅	ပဲတီစိမ်း	မိုး	၃၀	၃၀	၃၀	၁၀.၉၇	၃၂၉
		ဆောင်း	၁၀၄၆၀	၁၀၄၆၀	၁၀၄၆၀	၉.၄၀	၉၈၃၂၄
၆	ပဲစဉ်းငုံ	မိုး	၁၀	၁၀	၁၀	၇.၃၀	၇၃
၇	ဝါ	-	-	-	-	-	-
၈	ကြံ	-	-	-	-	-	-

၉	အစေ့ထုတ် ပြောင်း	မိုး	၈	၈	၈	၂၅.၂၅	၂၀၂
		ဆောင်း	၁	၁	၁	၂၁.၀၀	၂၁
၁၀	မတ်ပဲ	မိုး	-	-	-	-	-
		ဆောင်း	၁၀၇၆	၁၀၇၆	၁၀၇၆	၈.၆၇	၉၃၂၉

(ခ) နှစ်ရှည်သီးနှံစိုက်ပျိုးမှုအခြေအနေ

စဉ်	မြို့နယ် /မြို့	နှစ်ရှည်ပင်စိုက်ဧက								
		ဖြတ်ကောင်း	သစ်ဆိမ့်	အုန်း	သီးပင်စားပင်	ငှက်ပျော	ကြက်ဆူ	ထန်း	မန်ကျည်းသီး	အခြား
၁	ဂန့်ဂေါ	၇၆	၂၃	၂၁၀	၃၅၅၃	၁၀၆	၁၁၃	၂၁၉	-	-
၂	ကျော	-	-	-	-	-	-	-	-	-
မြို့နယ်ချုပ်		**၇၆**	**၂၃**	**၂၁၀**	**၃၅၅၃**	**၁၀၆**	**၁၁၃**	**၂၁၉**	**-**	**-**

(ဂ) အခြားစျေးကွက်ဝင်သီးနှံများစိုက်ပျိုးထုတ်လုပ်မှု

စဉ်	မြို့နယ် /မြို့	သီးနှံစိုက်ဧက							
		ကြက်သွန်နီ	ကြက်သွန်ဖြူ	အာလူး	ပန်းနှမ်း	ကုလားပဲ	ဂျုံ	စတော်ဘယ်ရီ	ဟင်းသီး /ရွက်
၁	ဂန့်ဂေါ	-	-	-	၁၁၀	၁၇၅၅	-	-	၁၀၃၀
၂	ကျော	-	-	-	-	-	-	-	-
မြို့နယ်ချုပ်		**-**	**-**	**-**	**၁၁၀**	**၁၇၅၅**	**-**	**-**	**၁၀၃၀**

(ဃ) လယ်ယာသုံးစက်ကိရိယာ သုံးစွဲမှုအခြေအနေ

စဉ်	မြို့နယ်/မြို့	အစိုးရ							ပုဂ္ဂလိက						
		လယ်ထွန်စက်	လက်တွန်းထွန်စက်	မျိုးစေ့ချစက်	Combine Havester	ရိတ်သိမ်းစက်	ခြွေလှေ့စက်	ရေစုပ်စက်	လယ်ထွန်စက်	လက်တွန်းထွန်စက်	မျိုးစေ့ချစက်	Combine Havester	ရိတ်သိမ်းစက်	ခြွေလှေ့စက်	ရေစုပ်စက်
၁	ဂန့်ဂေါ	၇	-	-	၃	-	-	-	၂၅၆	၁၁၂၈	-	၁၅	-	၅၀	၄၅၀
၂	ကျော	-	-	-	-	-	-	-	၁၃	၃၅	-	-	-	၅	၂၀
မြို့နယ်ချုပ်		၇	-	-	၃	-	-	-	၂၆၉	၁၁၆၃	-	၁၅	-	၅၅	၄၇၀

(င) လယ်ယာသုံးထယ်၊ ထွန်နှင့် ကျွဲ၊ နွားကောင်ရေ

စဉ်	မြို့နယ်/မြို့	ထယ်အရေအတွက်	ထွန်အရေအတွက်	ကျွဲကောင်ရေ	နွားကောင်ရေ
၁	ဂန့်ဂေါ	၁၀၇၀၀	၂၀၂၄၄	၁၅၁၆	၁၄၆၇၃
၂	ကျော	၂၈၇	၅၀၀	၆၃	၄၅၄
မြို့နယ်ချုပ်		၁၀၉၈၇	၂၀၇၄၄	၁၅၇၉	၁၅၁၂၇

(စ) ဒေသတွင်း ဆန်ဖူလုံမှုရာခိုင်နှုန်း

စဉ်	အကြောင်းအရာ	ရေတွက်ပုံ	၂၀၂၁-၂၀၂၂ အမှန်	၂၀၂၂-၂၀၂၃ အမှန်	မှတ်ချက်
၁	**လူဦးရေ**	ဦး	၁၄၀၈၂၈	၁၄၀၈၉၆	
	- ကျေးလက်နေ	တင်း	၁၂၂၁၂၁	၁၂၂၀၄၃	
	- မြို့နေ	တင်း	၁၈၇၀၇	၁၈၈၅၃	
၂	**လူတစ်ဦးတစ်နှစ်စားသုံးမှု**				
	-ကျေးလက်နေ	တင်း	၁၅	၁၅	
	-မြို့နေ	တင်း	၁၂	၁၂	
၃	**ဝမ်းစာလိုအပ်ချက်**	တင်း	၂၀၅၆၂၂၉	၂၀၅၆၈၈၁	
	- ကျေးလက်နေ	တင်း	၁၈၃၁၈၁၅	၁၈၃၀၆၄၅	
	- မြို့နေ	တင်း	၂၂၄၄၈၄	၂၂၆၂၃၆	
၄	**စပါးစိုက်ဧကပေါင်း**	ဧက	၃၇၃၀၉	၃၇၃၀၉	
	-အထွက်နှုန်း	တင်း	၇၁.၅၀	၇၁.၅၆	
	-အထွက်တင်း	တင်း	၂၆၆၇၅၉၅	၂၆၆၉၈၃၂	
၅	စပါးစိုက် ဧက	ဧက	၃၇၃၀၉	၃၇၃၀၉	
၆	ချန်လှပ်ရမည့်တင်း	တင်း	၇၄၆၁၈	၇၄၆၁၈	
၇	အလေအလွင့်	တင်း	၁၁၁၉၂၇	၁၁၁၉၂၇	
၈	အသုံးပြုမှု	တင်း	၂၂၄၂၈၄၄	၂၂၄၃၄၂၆	
၉	ပိုလျှံမှု	တင်း	(+) ၄၂၄၇၅၁	(+) ၄၂၆၄၀၆	
၁၀	ဖူလုံမှု	%	၁၁၈.၉၄ %	၁၁၉.၀၁%	

(ဆ) **ဒေသတွင်းဆီဖူလုံမှုရာခိုင်နှုန်း**

စဉ်	အကြောင်းအရာ	ရေတွက်ပုံ	၂၀၂၁-၂၀၂၂ အမှန်	၂၀၂၂-၂၀၂၃ အမှန်	မှတ်ချက်
၁	လူဦးရေ	ဦး	၁၄၀၈၂၈	၁၄၀၈၉၆	
၂	လူတစ်ဦးတစ်နှစ်စားသုံးမှု	ပိဿာ	၆	၆	
၃	ဝမ်းစာလိုအပ်ချက်	မက်/တန်	၁၃၇၉.၅၄	၁၃၈၀.၈၁	
၄	ဆီထွက်ရှိမှု	မက်/တန်	၄၃၅၂.၉၉	၄၄၈၅.၅၉	
၅	အလေအလွင့်နှင့်အခြား	တင်း	၆၀၇၆၉	၆၂၈၅၀	
၆	ချန်လှပ်ရမည့်တင်း	တင်း	၄၇၀၀၅	၄၇၃၀၈	
၇	အသုံးပြုမှု	မက်/တန်	၄၁၀.၉၁	၅၈၅.၉၂	
၈	လိုအပ်မှု	မက်/တန်	၁၃၇၉.၅၄	၁၃၈၀.၂၁	
၉	ဖူလုံမှု	%	၃၁၅.၅၄ %	၃၂၄.၉၉ %	

မွေးမြူရေးလုပ်ငန်းများ

၂၅။ ဂန့်ဂေါမြို့နယ်၏ မွေးမြူရေးလုပ်ငန်းများမှာ အောက်ပါအတိုင်း ဖြစ်ပါသည်-

(က) **မွေးမြူရေးဇုန်များ။** ဂန့်ဂေါမြို့နယ်တွင် မရှိပါ ။

(ခ) **မြို့နယ်မွေးမြူရေး (ကောင်ရေ)**

စဉ်	မြို့နယ်	ခုနှစ်	ကျွဲ	နွား	ဝက်	ဆိတ်	ကြက်	ဘဲ	ငုံး	ကြက်ဆင်
၁	ဂန့်ဂေါ	၂၀၂၂-၂၀၂၃	၅၆၇၅	၃၅၆၃၇	၂၁၃၃၇	၆	၃၆၁၁၂၅	၈၅	-	၁၃၁၀
၂	ကျော	၂၀၂၂-၂၀၂၃	၂၃၇	၁၁၀၂	၆၆၀	-	၃၆၄၉	-	-	-
မြို့နယ်ချုပ်			၅၉၁၂	၃၆၇၃၉	၂၁၉၉၇	၆	၃၆၄၇၇၄	၈၅	-	၁၃၁၀

(ဂ) မြို့နယ်အသားထုတ်လုပ်မှု (ပိဿာ)

စဉ်	မြို့နယ်	ခုနှစ်	ကျွဲ	နွား	ဝက်	ဆိတ်	ကြက်	ဘဲ	ငုံး	ကြက်ဆင်
၁	ဂန့်ဂေါ	၂၀၂၂-၂၀၂၃	၃၃၀၁၃	၁၆၁၇၉၉	၅၅၅၂၄၇	၄၈	၁၀၁၉၂၁၇	၂၆၈	-	၄၃၁၇
၂	ကျော	၂၀၂၂-၂၀၂၃	၁၃၇၅	၃၃၀၁	၁၁၃၃၁	-	၂၀၇၉၈	-	-	-
မြို့နယ်ချုပ်			၃၄၃၈၈	၁၆၅၁၀၀	၅၆၆၅၇၈	၄၈	၁၀၄၀၀၁၅	၂၆၈	-	၄၃၁၇

(ဃ) မြို့နယ်ကြက်/ဘဲ/ငုံးဥထုတ်လုပ်မှု (လုံး)

စဉ်	မြို့နယ်	ခုနှစ်	ကြက်ဥ	ဘဲဥ	ငုံးဥ
၁	ဂန့်ဂေါ	၂၀၂၂- ၂၀၂၃	၅၂၉၃၆၈၉	၂၆၀၄	-
၂	ကျော	၂၀၂၂- ၂၀၂၃	၂၂၀၅၇၃	-	-
မြို့နယ်ချုပ်			၅၅၁၄၂၆၂	၂၆၀၄	-

(င) မြို့နယ်နို့ထွက်ပစ္စည်းထုတ်လုပ်မှု

စဉ်	မြို့နယ်/ မြို့	ခုနှစ်	နို့စားနွား (ကောင်ရေ)	နို့ထွက် ပိဿာ
၁	ဂန့်ဂေါ	၂၀၂၂ - ၂၀၂၃	၇၃	၇၉၉၃၅
၂	ကျော	၂၀၂၂ - ၂၀၂၃	-	-
မြို့နယ်ချုပ်			၇၃	၇၉၉၃၅

(စ) မြို့နယ်ငါး၊ ပုစွန်မွေးမြူမှု အခြေအနေ

စဉ်	မြို့နယ် / မြို့	ခုနှစ်	ငါး			ပုစွန်		
			အရေအတွက် (ကန်)	ဧက	ထုတ်လုပ်မှု ပိဿာ	အရေအတွက် (ကန်)	ဧက	ထုတ်လုပ်မှု ပိဿာ

၁	ဂန့်ဂေါ	၂၀၂၂ - ၂၀၂၃	-	-	-	-	-	-
၂	ကျော	၂၀၂၂ - ၂၀၂၃	-	-	-	-	-	-
မြို့နယ်ချုပ်			**-**	**-**	**-**	**-**	**-**	**-**

(ဆ) **ရေချိုရေငန်ငါးဖမ်းလုပ်ငန်းမှအသားထုတ်မှု(တန်)**
ဂန့်ဂေါ မြို့နယ်တွင် မရှိပါ။

စက်မှုလက်မှုလုပ်ငန်း

၂၆။ ဂန့်ဂေါမြို့နယ်၏ စက်မှုလက်မှုလုပ်ငန်း ဆောင်ရွက်နိုင်မှု အခြေအနေမှာ အောက်ပါအတိုင်းဖြစ်ပါသည်-

(က) **စက်မှုဇုန်များ။** ဂန့်ဂေါမြို့နယ်တွင် မရှိပါ။

(ခ) **မြို့နယ်ရှိစက်ရုံများ။** ဂန့်ဂေါမြို့နယ်တွင် မရှိပါ။

(ဂ) **မြို့နယ်ရှိအလုပ်ရုံများ**

စဉ်	**မြို့နယ်/ မြို့**	**အမျိုးအစား**	**နိုင်ငံပိုင်**	**ပုဂ္ဂလိကပိုင်**	**လုပ်သား အင်အား**
၁	ဂန့်ဂေါ	-	-	-	-
၂	ကျော	-	-	-	-
မြို့နယ်ချုပ်		**-**	**-**	**-**	**-**

(ဃ) အိမ်တွင်းစက်မှုလက်မှု လုပ်ငန်းများ

စဉ်	**မြို့နယ်/မြို့**	**စက်မှုလက်မှုလုပ်ငန်းအမျိုးအစား**	**အရေအတွက်**	**အင်အား**
၁	ဂန့်ဂေါ	စက်ချုပ်လုပ်ငန်း	၁၄၆	၁၅၂
၂	။	ပန်းထိန်လုပ်ငန်း	၂၅	၅၅
၃	။	ပန်းပဲလုပ်ငန်း	၉	၁၅
၄	။	မုန့်လုပ်ငန်း	၇	၁၁

၅	॥	အိုးလုပ်ငန်း	၁၀	၂၅
၆	॥	နှီးလုပ်ငန်း	၂	၄
၇	॥	စက်ယက္ကန်းလုပ်ငန်း	၁၁	၁၇
၈	॥	လက်ယက္ကန်း	၇၈	၇၈
၉	॥	ဆီစက်လုပ်ငန်း	၄	၃၂
၁၀	॥	ဆန်စက်လုပ်ငန်း	၆၅	၁၃၀
၁၁	॥	တွင်ခုံခုပ်လုပ်ငန်း	၁၁	၂၃
၁၂	॥	ဆိုင်ကယ်ပြင်လုပ်ငန်း	၁၁၀	၁၃၀

စဉ်	**မြို့နယ်/မြို့**	**စက်မှုလက်မှုလုပ်ငန်းအမျိုးအစား**	**အရေအတွက်**	**အင်အား**
၁	**ကျော**	စက်ချုပ်လုပ်ငန်း	၁၁	၁၁
၂	॥	ပန်းထိမ်လုပ်ငန်း	၁	၁
၃	॥	ပန်းဘဲလုပ်ငန်း	-	-
၄	॥	မုန့်လုပ်ငန်း	-	-
၅	॥	အိုးလုပ်ငန်း	-	-
၆	॥	တွင်ခုံလုပ်ငန်း	-	-
	မြို့နယ်ချုပ်		**၄၉၀**	**၆၈၄**

သစ်တောလုပ်ငန်းဆောင်ရွက်မှုအခြေအနေ

၂၇။ ဂန့်ဂေါမြို့နယ်၏ သစ်တောလုပ်ငန်းနှင့်ပတ်သက်သော အချက်အလက်များမှာအောက်ပါအတိုင်း ဖြစ်ပါသည်-

(က) သစ်တောများ

စဉ်	အကြောင်းအရာ	ဧရိယာ(ဧက)	ပေါက်သည့်အပင်များ
၁	ကြိုးဝိုင်းတော	၂၆၈၂၈၇	ကျွန်း၊ ပျဉ်းကတိုး၊ ပိတောက်၊ ရှား၊ နှော၊ ဒီဒူး၊ နဘဲ၊ ထောက်ကြံ့၊ ခူသန်၊ ကြက်ရိုး၊ လိမ်၊ တရော်၊ ဘင်္ဂ၊ ဇောင်းပလွေး
၂	ကြိုးပြင် ကာကွယ်တော	၆၇၀၀	တရော်၊ ခူသန်၊ ဖျောက်ဆိတ်၊ လက်ပံ၊ ဒီဒူး၊ ဖန်းခါး၊
မြို့နယ်ချုပ်		၂၇၄၉၈၇	-

(ခ) စီးပွားဖြစ်သစ်တောစိုက်ခင်း

စဉ်	စိုက်ပျိုးသူ	နိုင်ငံ/ ပုဂ္ဂလိကပိုင်	စိုက် ဧက	တည်နေရာ	အပင် အမျိုးအစား	အရေ အတွက်
၁	သစ်တောဌာန	နိုင်ငံပိုင်	၁၂၅	စစ်နီး(၁၄)	ကျွန်း	၆၇၅၀၀
မြို့နယ်ချုပ်		-	၁၂၅	-	-	၆၇၅၀၀

(ဂ) သစ်ထုတ်လုပ်မှု

စဉ်	အမျိုးအစား	ထုတ်လုပ်မှု(တန်)	မှတ်ချက်
၁	သစ်မာ	-	
၂	ကျွန်း	-	
စုစုပေါင်း		-	

(ဃ) **သစ်တောထွက်ပစ္စည်းများ**

စဉ်	အမျိုးအစား	ရေတွက်ပုံ	ထုတ်လုပ်မှု
၁	ထင်း	ကုဗတန်	-
၂	မီးသွေး	ကုဗတန်	-
၃	ဝါး	လုံး	-
၄	ကြိမ်	လုံး	-
၅	ရှားစေး	ပိဿာ	၂၀၀၀၀
၆	သစ်ခေါက်	ပိဿာ	-
၇	အင်တွဲပွင့်ညှက်	ပိဿာ	-
၈	သနပ်ခါး	-	-
၉	ပျားဖယောင်း	ပိဿာ	-
၁၀	ပျားရည်	ပိဿာ	-
၁၁	ဓနိ	ဗျက်	-

တွင်းထွက်ပစ္စည်းထုတ်လုပ်မှုလုပ်ငန်း

၂၈။ ဂန့်ဂေါမြို့နယ်၏ တွင်းထွက်ပစ္စည်း ထုတ်လုပ်မှုလုပ်ငန်းနှင့် ပတ်သက်သော အချက်အလက်များမှာ အောက်ပါအတိုင်းဖြစ်ပါသည်-

(က) **ဓါတ်သတ္တုတူးဖော်ထုတ်လုပ်မှု**

စဉ်	မြို့နယ်/မြို့	ဓါတ်သတ္တု အမျိုးအစား	ထွက်ရှိသည့် ဒေသ	ထုတ်လုပ်မှု ပမာဏ(တန်)	ထုတ်လုပ်မှုတန်ဖိုး (ကျပ်သန်းပေါင်း)
၁	ဂန့်ဂေါ	ကျောက်မီးသွေး	မြင်သား	-	-
၂	ကျော	-	-	-	-
မြို့နယ်ချုပ်		**၁**	**-**	**-**	**-**

(ခ) **ကျောက်မျက်တူးဖော်ထုတ်လုပ်မှု။** ဂန့်ဂေါမြို့နယ်တွင် မရှိပါ။

စွမ်းအင်နှင့်လျှပ်စစ်ကဏ္ဍ

၂၉။ ဂန့်ဂေါမြို့နယ်၏ စွမ်းအင်/လျှပ်စစ်ကဏ္ဍနှင့် ပတ်သက်သော အချက်အလက်များမှာ အောက်ပါအတိုင်း ဖြစ်ပါသည်-

(က) ဒီဇယ်/ဓါတ်ဆီ အရောင်းဆိုင်များ

စဉ်	မြို့နယ်	ဆိုင်အမည်	နိုင်ငံ ပိုင်	ပုဂ္ဂလိကပိုင်	တစ်နှစ်ရောင်းချမှု စည်ပေါင်း	
					ဓါတ်ဆီ	ဒီဇယ်
၁	ဂန့်ဂေါ	k.P.k	-	ပုဂ္ဂလိက	၂၅၀၀	၅၈၀၀
၂	။	မြို့ဖေ	-	ပုဂ္ဂလိက	၁၂၀၀	၃၃၀၀
၃	။	Diamond-A	-	ပုဂ္ဂလိက	၁၂၀၀	၃၂၀၀
၄	။	ဒေါ်ကေရီကျော်		ပုဂ္ဂလိက	၁၂၅၀	၃၃၅၀
၅	ကျော	မြို့ဖေ(၂)	-	ပုဂ္ဂလိက	၃၀၁၂	၄၆၈၀
မြို့နယ်ချုပ်		၅	-	-	၉၁၆၂	၂၀၃၃၀

(ခ) **သဘာဝဓါတ်ငွေ့အရောင်းဆိုင်များ။** ဂန့်ဂေါမြို့နယ် တွင် မရှိပါ။

ပို့ဆောင်ရေးနှင့် လမ်းပန်းဆက်သွယ်ရေးလုပ်ငန်း

၃၀။ ဂန့်ဂေါမြို့နယ်၏ ပို့ဆောင်ရေးနှင့် လမ်းပန်းဆက်သွယ်ရေး လုပ်ငန်းနှင့်ပတ်သက်သော အချက်အလက်များမှာ အောက်ပါအတိုင်း ဖြစ်ပါသည်-

(က) **လေကြောင်းလမ်း**

စဉ်	လေဆိပ်/ရဟတ်ယာဉ်ကွင်းအမည်	တည်နေရာ	မှတ်ချက်
၁	လေဆိပ်(၁)ခု	မြောက်ကုန်းရပ်ကွက်	
၂	ရဟတ်ယာဉ်ကွင်း(၂)ကွင်း	။	

(ခ)　ရေကြောင်းလမ်း

စဉ်	ရေကြောင်း လမ်း အမည်	မြို့နယ်အတွင်း		အရှည် ရေမိုင်	ဆိပ်ကမ်း အရေအတွက်	
		မှ	ထိ		သင်္ဘောဆိပ်	အခြား
၁	မြစ်သာမြစ်	မောလယ်	ဟံသာဝတီ	၇၇	-	-

(ဂ)　ရထားလမ်းနှင့် ဘူတာရုံများ

စဉ်	ရထားလမ်းအမည်	မြို့နယ်အတွင်း		အရှည်မိုင်	ဘူတာ အရေအတွက်	
		မှ	ထိ		ကြီး	သေး
၁	အမှတ်(၁၃၉)အဆန်	ဂန့်ဂေါ	ဟံသာဝတီ	၄၄.၆၆	၇	၅
၂	အမှတ်(၁၄၀)အစုန်	ဟံသာဝတီ	ဂန့်ဂေါ			
၃	အမှတ်(၁၂၉)အဆန်	ဝါးပင်	ကျော	၁၀.၉၁	၂	၂
၄	အမှတ်(၁၃၀)အစုန်	ကျော	ဝါးပင်			
မြို့နယ်ချုပ်		-	-	၅၅.၅၇	၉	၇

(ဃ)　ကားဂိတ်များ

စဉ်	ကားဂိတ် အမည်	ပြေးဆွဲသည့်ခရီးစဉ်	ပြေးဆွဲသည့် ယာဉ်အမျိုးအစား	ပြေးဆွဲသည့် ယာဉ်စီးရေ
၁	ရွှေမေတ္တာ	ဂန့်ဂေါ-မန္တလေး-ပခုက္ကူ	မီနီဘတ်(စ်)	၄၅
၂	ဖြိုးမေတ္တာ	ဂန့်ဂေါ-မန္တလေး-ပခုက္ကူ-မကွေး	မီနီဘတ်(စ်)	၁၈
၃	မြစ်သာမန်း	ဂန့်ဂေါ-မန္တလေး-ပခုက္ကူ	မီနီဘတ်(စ်)/ ဘတ်(စ်)	၁၅

၄	အလင်းတန်း	ဂန့်ဂေါ-မန္တလေး-ပခုက္ကူ	မီနီဘတ်(စ်)	၁၃
၅	ယောမြို့တော်	ဂန့်ဂေါ-မန္တလေး-ပခုက္ကူ-ရန်ကုန်	မီနီဘတ်(စ်)	၁၉
၆	ယောရော	ဂန့်ဂေါ-မန္တလေး-ပခုက္ကူ	မီနီဘတ်(စ်)	၅
၇	စိန်ရွှေနန်း	ဂန့်ဂေါ-ပခုက္ကူ	မီနီဘတ်(စ်)	၆
စုစုပေါင်း		ဂန့်ဂေါ-မန္တလေး-ပခုက္ကူ	-	**၁၂၁**

လမ်းဦးစီးဌာနနှင့် တံတားဦးစီးဌာနများမှ ဆောင်ရွက်သည့်လုပ်ငန်းများ

၃၁။ လမ်းဦးစီးဌာနနှင့် တံတားဦးစီးဌာနများမှ ဆောင်ရွက်သည့် လုပ်ငန်းများမှာ အောက်ပါအတိုင်း ဖြစ်ပါသည်-

(က) **ကားလမ်းများ**

စဉ်	ကားလမ်းအမည်	မြို့နယ်အတွင်း		အရှည်မိုင်
		မှ	ထိ	
၁	မုံရွာ-ပုလဲ-ဂန့်ဂေါ-ဟားခါးလမ်း	၆၅/၃	၁၂၂/၁	၅၆/၆
၂	ပခုက္ကူ-ပေါက်-ထီးလင်း-ဂန့်ဂေါလမ်း	၁၁၉/၄	၁၆၄/၂	၄၄/၆
၃	ဂန့်ဂေါ-ကလေးလမ်း	၀/၀	၄၁/၆	၄၁/၆
မြို့နယ်ချုပ်		-	-	၁၄၃/၂

(ခ) **မြို့နယ်ချင်းဆက်လမ်းများ**

စဉ်	လမ်းအမည်	အရှည် (မိုင်-ဖာလုံ)	အမျိုးအစား			မှတ်ချက်
			ကတ္တရာ	ကျောက်ချော	အမာခံလမ်း	
၁	မုံရွာ-ပုလဲ-ဂန့်ဂေါ-ဟားခါးလမ်း	၅၆/၆	၅၆/၆	-	-	

၂	ပခုက္ကူ-ပေါက်-ထီးလင်း-ဂန့်ဂေါလမ်း	၄၄/၆	၄၂/၀.၅	-	၂/၅.၅	
၃	ဂန့်ဂေါ-ကလေးလမ်း	၄၁/၆	၄၁/၆	-	-	
၄	မြိုင်-တောမ-ဂန့်ဂေါလမ်း	၁၈/၂	၁/၁.၄	၁၆/၇.၆	-	
မြို့နယ်ချုပ်		**၁၆၁/၄**	**၁၄၁/၅.၅**	**၁၆/၇.၆**	**၂/၅.၅**	

(ဂ) **တံတားများ**

(၁) ပေ(၁၈၀)အထက်တံတားများ

စဉ်	**တံတားအမည်**	**အရှည် (ပေ)**	**အမျိုးအစား**	**တည်ဆောက်သည့် ခုနှစ်**	**သွားလာနိုင်သည့်ယာဉ် (ကား/ရထား)**
၁	မောချောင်းတံတား	၃၆၀	ဘေလီ	၂၀၁၆	ကား
၂	မြစ်သာမြစ်(မင်းရွာ)တံတား	၄၀၀	ဘေလီ	၂၀၁၅	ကား
၃	လောင်ထောင်ချောင်းတံတား	၁၈၀	သံကူကွန်	၂၀၁၈	ကား
၄	မြစ်သာမြစ်(ပျား)တံတား	၆၃၀	ဘေလီ	၂၀၁၅	ကား
၅	မောက်ချောင်းတံတား	၃၆၀	ဘေလီ	၂၀၁၆	ကား
၆	မြစ်သာမြစ်(စိုင်ဒူး)တံတား	၆၀၀	RCC	၂၀၁၇	ကား
၇	လောင်ဂတ်ချောင်းတံတား	၃၀၀	RCC	၂၀၁၅	ကား
၈	တော်ဝင်ချောင်းတံတား	၄၀၈	Rc+RPT	၂၀၁၃	ကား
၉	အနောက်ဂန့်ဂေါတံတား	၈၀၀	RCC	၂၀၁၈	ကား
၁၀	ပလောချောင်းတံတား	၂၄၀	ဘေလီ	၂၀၁၇	ကား
၁၁	ဖန်ခါးချောင်းတံတား	၁၈၀	သံကူကွန်	၂၀၁၄	ကား
မြို့နယ်ချုပ်		**၁၁**	-	-	-

(၂) ပေ(၁၈၀)အောက်တံတားများ

စဉ်	ပေ(၅၀)မှ(၁၈၀)ရှိ တံတားအမည်	အရှည် (ပေ)	အမျိုးအစား	တည်ဆောက်သည့် ခုနှစ်	သွားလာနိုင်သည့် ယာဉ်(ကား/ရထား)	ပေ(၅၀)အောက်တံတားအရေအတွက်
၁	ခေါင်းတုံ	၅၀	RCC	၂၀၁၇	ကား	
၂	သံဖိုချောက်	၅၀	RCC	၂၀၁၅	ကား	
၃	ချောင်းနက်	၅၀	RCC	၂၀၁၅	ကား	
၄	-	၅၀	RCC	၂၀၁၃	ကား	
၅	ကျွန်းချောင်း	၆၀	RCC	၂၀၁၇	ကား	
၆	မဲချောင်း	၆၀	RCC	၂၀၁၇	ကား	
၇	-	၆၀	RCC	၂၀၁၃	ကား	
၈	စင်းဇယ်	၇၀	RCC	၂၀၁၄	ကား	
၉	ပေါ်လော်	၇၀	RCC	၂၀၁၆	ကား	
၁၀	လယ်ဓမ္မ	၈၀	RCC	၂၀၁၂	ကား	
၁၁	ညောင်လယ်	၉၀	RCC	၂၀၁၇	ကား	
၁၂	မျက်မြောင်	၁၀၀	RCC	၂၀၁၄	ကား	၅၇၀
၁၃	နှမ်းခါး	၁၀၀	RC	၂၀၀၁	ကား	
၁၄	ရွာစည်	၁၀၀	D/S ဘေလီ	၂၀၁၅	ကား	
၁၅	ဖန်းခါး	၁၂၀	RCC	၂၀၁၇	ကား	
၁၆	စပါးအိုး	၁၂၀	RC	၂၀၀၉	ကား	
၁၇	ပန်းထိပ်	၁၂၀	RCC	၂၀၁၈	ကား	
၁၈	မဲချောင်း	၁၂၀	RCC	၂၀၁၅	ကား	
၁၉	တင်လဲ	၁၃၀	RC	၂၀၁၀	ကား	
၂၀	ကျောချောင်း	၁၅၀	RCC	၂၀၀၀	ကား	
၂၁	စစ်နှီး	၁၅၀	RCC	၂၀၁၆	ကား	
၂၂	ပနဲချောင်း	၁၅၀	RC	၂၀၁၀	ကား	
၂၃	လောင်ထောင်	၁၆၀	RCC	၂၀၁၉	ကား	
၂၄	-	၁၆၀	RC	၂၀၀၀	ကား	
၂၅	လောင်ထောင်တံတား	၁၈၀	RCC	၂၀၁၇	ကား	

စဉ်	ပေ(၅၀)မှ(၁၈၀)ရှိ တံတားအမည်	အရှည် (ပေ)	အမျိုးအစား	တည်ဆောက်သည့် ခုနှစ်	သွားလာနိုင်သည့် ယာဉ်(ကား/ရထား)	ပေ(၅၀)အောက်တံတားအရေအတွက်
၂၆	စစ်နီးချောင်းတံတား	၁၈၀	D/S ဘေလီ	၂၀၁၅	ကား	
၂၇	ကျွဲကိုင်းတံတား	၁၈၀	RCC	၂၀၁၃	ကား	
မြို့နယ်ချုပ်		၂၇	-	-	-	၅၇၀

(ဃ) **လမ်းတံတားသုံးစက်ကိရိယာများ**

စဉ်	မြို့နယ်/ မြို့	လမ်းတံတားသုံးစက်ကိရိယာများ				လုပ်သားဦးရေ
		မြေထိုးစက်	မြေကော်စက်	မြေသယ်ယာဉ်	လမ်း/မြေကြိတ်စက်	
၁	ဂန့်ဂေါ	၁	၂	၂	၅	-
၂	ကျော	-	၁	-	၁	-
မြို့နယ်ချုပ်		၁	၃	၂	၆	-

(င) **လမ်း/တံတားအသုံးပြုခကောက်ခံသည့်လုပ်ငန်း။**

ဂန့်ဂေါမြို့နယ်တွင် မရှိပါ။

ဟိုတယ်နှင့် ခရီးသွားလုပ်ငန်း

၃၂။ ဂန့်ဂေါမြို့နယ်ရှိ ဟိုတယ်နှင့်ခရီးသွားလုပ်ငန်းနှင့်ပတ်သက်သော အချက်အလက်များမှာ အောက်ပါအတိုင်းဖြစ်ပါသည်-

(က) **ဟိုတယ်၊ မိုတယ်၊ အင်း၊ တည်းခိုခန်းများ**

(၁)ဟိုတယ်

စဉ်	ဟိုတယ်အမည်	ဟိုတယ်		အဆင့်	အခန်းပေါင်း
		နိုင်ငံပိုင်	ပုဂ္ဂလိကပိုင်		
၁	ဂန့်ဂေါဟိုတယ်	-	ပုဂ္ဂလိကပိုင်	တတိယတန်း	၂၀
၂	ယောဟိုတယ်	-	ပုဂ္ဂလိကပိုင်	တတိယတန်း	၂၂
မြို့နယ်ချုပ်		**-**	**-**	**-**	**၄၂**

(၂)မိုတယ်၊ အင်း၊ တည်းခိုခန်း

စဉ်	မြို့နယ်/ မြို့	မိုတယ် အရေအတွက်	အင်း အရေအတွက်	တည်းခိုခန်း အရေအတွက်
၁	ဂန့်ဂေါ	၂	-	၇
၂	ကျော	-	-	၁
မြို့နယ်ချုပ်		**၂**	**-**	**၈**

(ခ) ကမ်းခြေနှင့် အပန်းဖြေနေရာများ

စဉ်	ကမ်းခြေ/အပန်းဖြေနေရာအမည်	တည်နေရာ
၁	ဗိုလ်မှူးဗစိန်ပန်းခြံ	မြောက်ကုန်းရပ်ကွက်
မြို့နယ်ချုပ်	**၁**	**-**

သမဝါယမအသင်းများ

၃၃။ ဂန့်ဂေါမြို့နယ်တွင်ရှိသော သမဝါယမအသင်းများမှာ အောက်ပါအတိုင်းဖြစ်ပါသည်-

စဉ်	မြို့နယ်/မြို့	သမဝါယမအသင်းပေါင်း	သမဝါယမအသင်းစုပေါင်း	မှတ်ချက်
၁	ဂန့်ဂေါမြို့နယ်	၁၄၃	၁	
၂	ကျောမြို့	၁၂	-	
မြို့နယ်ချုပ်		**၁၅၅**	**၁**	

စီးပွားရေးဆိုင်ရာ အခြေခံအဆောက်အဦများ

၃၄။ ဂန့်ဂေါမြို့နယ်တွင်ရှိသော စီးပွားရေးဆိုင်ရာအခြေခံ အဆောက်အဦများမှာ တစ်ဖက်ပါအတိုင်း ဖြစ်ပါသည်-

(က) ကုမ္ပဏီ၊ ကုန်စည်ဒိုင်၊ ပွဲရုံများ၊ ဈေးနှင့် ကုန်တိုက်များ

(၁) ကုမ္ပဏီများ

စဉ်	ကုမ္ပဏီအမည်	ဆောင်ရွက်သည့်လုပ်ငန်း	တည်နေရာ
၁	ဦးမြို့ဖေကုမ္ပဏီ	ကျွန်းစိုက်ခင်း	မြောက်ကုန်းရပ်ကွက်
၂	ဦးစံရှားကုမ္ပဏီ	ကျွန်းစိုက်ခင်း	စည်ပင်သာယာရပ်ကွက်
၃	တင်ဝင်းထွန်းကုမ္ပဏီ	ကျွန်းစိုက်ခင်း	သာကောင်းကျေးရွာ
၄	ဝင်းမာအောင်ကုမ္ပဏီ	ကျွန်းစိုက်ခင်း	မြောက်ကုန်းရပ်ကွက်
၅	ဦးဝင်းဘို(ဟိဏ်းဂန့်ဂေါ)	ဆောက်လုပ်ရေး	မြို့မရပ်ကွက်
၆	ဦးလွင်ဦး(ယောညီအစ်ကို)	ဆောက်လုပ်ရေး	စည်ပင်သာယာရပ်ကွက်
၇	ဦးစောလွင်(မြစ်သာဂန့်ဂေါ)	ဆောက်လုပ်ရေး	စည်ပင်သာယာရပ်ကွက်
၈	ကောင်းမြတ်ဦး	ဆောက်လုပ်ရေး	ဇာဟောကျေးရွာ
၉	ယောမြန်မာကုမ္ပဏီ	ဆောက်လုပ်ရေး	မြောက်ကုန်းရပ်ကွက်
၁၀	Safe And Sound Co,LTD	ဆောက်လုပ်ရေး	ကျောတိုက်ရပ်ကွက်

(၂) ကုန်စည်ဒိုင်များ

စဉ်	မြို့နယ်/မြို့	ကုန်စည်ဒိုင်အမည်	ရောင်းဝယ်သည့်ပစ္စည်းများ	တည်နေရာ
၁	ဂန့်ဂေါမြို့နယ်	-	-	-
၂	ကျောမြို့	-	-	-
မြို့နယ်ချုပ်		**-**	**-**	**-**

(၃) ပွဲရုံများ

စဉ်	မြို့နယ်/မြို့	ပွဲရုံအမည်	ရောင်းဝယ်သည့်ပစ္စည်းများ	တည်နေရာ
၁	ဂန့်ဂေါမြို့နယ်	-	-	-
၂	ကျောမြို့	-	-	-
မြို့နယ်ချုပ်		-	-	-

(၄) ဈေးများ

စဉ်	မြို့နယ်/ မြို့	ဈေးအမည်	တည်နေရာ	မှတ်ချက်
၁	ဂန့်ဂေါမြို့	မြို့မဈေး	မြောက်ကုန်းရပ်ကွက်	
၂	ကျောမြို့	ရဲဈေး	အမှတ်(၁)ရပ်ကွက်၊ကျောမြို့	
မြို့နယ်ချုပ်		၂	-	

(၅) ကုန်တိုက်များ

စဉ်	မြို့နယ်/မြို့	ကုန်တိုက်အမည်	ရောင်းဝယ်သည့် ပစ္စည်းများ	တည်နေရာ
၁	**ဂန့်ဂေါမြို့နယ်**	-	-	-
၂	**ကျောမြို့**	-	-	-
မြို့နယ်ချုပ်		-	-	-

(ခ) ဘဏ်များ

စဉ်	မြို့နယ်/မြို့	ဘဏ်အမည်	အစိုးရပိုင်	ပုဂ္ဂလိကပိုင်	စုစုပေါင်း
၁	ဂန့်ဂေါ	မြန်မာ့စီးပွားရေးဘဏ်	၁	-	၁
၂	,,	လယ်ယာဖွံ့ဖြိုးဘဏ်	၁	-	၁
၃	,,	ကမ္ဘောဇဘဏ်	-	၁	၁
၄	,,	ပထမပုဂ္ဂလိကဘဏ်	-	၁	၁
၅	,,	CB ဘဏ်	-	၁	၁
၁	ကျောမြို့	-	-	-	-
မြို့နယ်ချုပ်			**၂**	**၃**	**၅**

(ဂ) စတိုးဆိုင်နှင့် အရောင်းဆိုင်များ

စဉ်	ဆိုင်အမျိုးအစား	အရေအတွက်		
		ဂန့်ဂေါမြို့	ကျောမြို့	စုစုပေါင်း
၁	ကုန်မျိုးစုံ စတိုးဆိုင်	၂၂	၂	**၂၄**
၂၄	ရွှေဆိုင်	၁၁	၁	**၁၂**
၃	လျှပ်စစ်ပစ္စည်းဆိုင်	၁၃	၂	**၁၅**
၄	ဖုန်း/ဖုန်းပစ္စည်းအရောင်းဆိုင်	၇	၁	**၈**
၅	ကုန်မျိုးစုံဆိုင်	၂၉	၁	**၃၀**
၆	ဆေးဆိုင်	၁၂	၂	**၁၄**
၇	စားသောက်ဆိုင်	၆၇	၃	**၇၀**
၈	လက်ရည်ဆိုင်	၁၈	၄	**၂၂**
၉	ကုန်မာ(သို့)ကုန်ခြောက်ဆိုင်	၇၆	၂	**၇၈**
၁၀	စိုက်ပျိုးရေးပစ္စည်းဆိုင်	၂	၁	**၃**
၁၁	မှန်ရောင်းဝယ်ရေး	၃	၂	**၅**

၁၂	ဆန်ရောင်းဝယ်ရေး	၁၄	၁	**၁၅**
၁၃	အဝတ်အထည်ဆိုင်	၃၀	၅	**၃၅**
၁၄	နိဗ္ဗာန်ကုန်ဆိုင်	၁	၁	**၂**
မြို့နယ်ချုပ်		**၃၀၅**	**၂၈**	**၃၃၃**

စည်ပင်သာယာရေးလုပ်ငန်းများ

၃၅။ ဂန့်ဂေါမြို့နယ်၏ စည်ပင်သာယာရေးလုပ်ငန်းများမှာ အောက်ပါအတိုင်း ဖြစ်ပါသည်-

(က) **ဈေးလုပ်ငန်း**

စဉ်	**မြို့နယ်**	**ဈေးအမည်**	**ဆိုင်ခန်း အရေအတွက်**	**နိုင်ငံပိုင်**	**ပုဂ္ဂလိကပိုင်**	**ဆိုင်ခန်း အရေအတွက်**
၁	ဂန့်ဂေါ	မြို့မဈေး	၂၈၇	နိုင်ငံပိုင်	-	၂၈၇
၂	ကျောမြို့	-	-	-	-	-
မြို့နယ်ချုပ်		**၁**	**၂၈၇**	**-**	**-**	**၂၈၇**

(ခ) **သောက်သုံးရေရရှိရေးလုပ်ငန်း**

စဉ်	**မြို့နယ်**	**စက်ရုံအမည်**	**တည်နေရာ**	**အမျိုးအစား**	**တစ်ရက် ထုတ်လုပ်မှု(ဂါလံ)**	**ဖြန့်ဖြူးနိုင်မှု (အိမ်ခြေ)**
၁	ဂန့်ဂေါ	ရေတင်စက်ရုံ	စည်ပင်သာယာ ရပ်ကွက်	မြစ်ရေ	၉၂၀၀၀	၁၅၈
	ဂန့်ဂေါ	မြစ်သာခန်းမ ရေတင်စက်ရုံ	ကျောတိုက် ရပ်ကွက်	စက်ရေတွင်း	၄၈၀၀၀	၉၆
၂	ကျော	-	-	-	-	-
မြို့နယ်ချုပ်					**၁၄၀၀၀၀**	**၂၅၄**

(ဂ) **သန့်ရှင်းရေးလုပ်ငန်း**

စဉ်	**မြို့နယ်**	**သန့်ရှင်းရေးသုံးစက်ကိရိယာများ(စီး)**				**လုပ်သား ဦးရေ**
		သန့်ရှင်းရေးယာဉ်	**မိလ္လာယာဉ်**	**ဖုန်စုပ်စက်**	**ရေစုပ်စက်**	

၁	ဂန့်ဂေါ	၄	၁	-	၅	၄
၂	ကျော	-	-	-	-	-
မြို့နယ်ချုပ်		**၄**	**၁**	**-**	**၅**	**၄**

(ဃ) **လမ်း/တံတားလုပ်ငန်း**

(၁) လမ်းလုပ်ငန်း

စဉ်	လမ်းပေါင်း (လမ်း)	စုစုပေါင်းလမ်းအရှည်(မိုင်)	ကတ္တရာလမ်းပေါင်း		ကွန်ကရစ်လမ်းပေါင်း		မြေသားလမ်းပေါင်း		ကျောက်ချောလမ်းပေါင်း	
			လမ်း	မိုင်	လမ်း	မိုင်	လမ်း	မိုင်	လမ်း	မိုင်
၁	၈	၀/၃.၁၇	-	-	-	-	၂	၀/၀.၇၉	၆	၀/၂.၃၇
မြို့နယ်ချုပ်										

(၂) တံတားလုပ်ငန်း

စဉ်	တံတားပေါင်း(စင်း)				
	သံကူကွန်ကရစ်	ကွန်ကရစ်	အုတ်	သစ်သား	ပေါင်း
၁	-	-	-	-	-
မြို့နယ်ချုပ်	-	-	-	-	-

ပုံနှိပ်လုပ်ငန်းနှင့် မီဒီယာလုပ်ငန်းများ

၃၆။ ဂန့်ဂေါမြို့နယ်တွင်ရှိသော ပုံနှိပ်တိုက်နှင့် မီဒီယာလုပ်ငန်းများမှာ အောက်ပါအတိုင်း ဖြစ်ပါသည်-

(က) **ပုံနှိပ်လုပ်ငန်းနှင့် တေးသံသွင်း၊ ဗီဒီယို**

စဉ်	မြို့နယ်/ မြို့	ပုံနှိပ်စက်		ကွန်ပျူတာ	မိတ္တူ	တေးသံသွင်း	ဗီဒီယို
		နိုင်ငံပိုင်	ပုဂ္ဂလိကပိုင်				
၁	ဂန့်ဂေါ	-	ပုဂ္ဂလိကပိုင်	၉	၆	-	-
၂	ကျော	-	ပုဂ္ဂလိကပိုင်	-	၃	-	-
မြို့နယ်ချုပ်		**-**	**-**	**၉**	**၉**	**-**	**-**

(ခ)　**မီဒီယာလုပ်ငန်းများ။**　ဂန့်ဂေါမြို့နယ်တွင်မရှိပါ။

ပြည်တွင်းအသားတင်ထုတ်လုပ်မှုနှင့်ဝန်ဆောင်မှုတန်ဖိုး

၃၇။ ဂန့်ဂေါမြို့နယ်၏ ပြည်တွင်းအသားတင်ထုတ်လုပ်မှုနှင့် ဝန်ဆောင်မှုတန်ဖိုးကို အောက်ပါအတိုင်း ဖော်ပြအပ်ပါသည်-

ကျပ်သန်းပေါင်း

စဉ်	အကြောင်းအရာ	၂၀၂၁-၂၀၂၂ ဘဏ္ဍာနှစ် အသားတင် ထုတ်လုပ်မှုတန်ဖိုး	၂၀၂၂ - ၂၀၂၃ စီမံကိန်း ရည်မှန်းချက် တန်ဖိုး	၂၀၂၂-၂၀၂၃ ဘဏ္ဍာနှစ် အကောင်အထည်ဖော်နိုင်မှု		
				တန်ဖိုး	အကောင် အထည်ဖော် နိုင်မှု	တိုး တက်မှု %
၁	ထုတ်လုပ်မှုတန်ဖိုး	၅၀၁၄၀.၀	၆၅၁၆၂.၆	၄၁၂၂၁.၄	၆၃.၃	- ၁၇.၈
၂	ဝန်ဆောင်မှု	၁၈၀၄၅.၃	၂၃၉၃၅.၉	၁၈၃၂၇.၀	၇၆.၆	၁.၆
၃	ကုန်သွယ်မှုတန်ဖိုး	၁၈၀၁၃.၃	၁၉၉၀၉.၉	၁၇၃၁၉.၃	၈၇.၀	- ၃.၉
၄	အသားတင်ထုတ်လုပ်မှုနှင့်ဝန်ဆောင်မှုတန်ဖိုး (၁+၂+၃)	၈၆၁၉၈.၆	၁၀၉၀၀၈.၄	၇၆၈၆၇.၇	၇၀.၅	- ၁၀.၈

လူတစ်ဦးချင်းဝင်ငွေ

၃၈။ ဂန့်ဂေါမြို့နယ်၏ တစ်ဦးချင်းဝင်ငွေကို အောက်ပါအတိုင်း ဖော်ပြအပ်ပါသည်-

စဉ်	မြို့နယ်	၂၀၂၀-၂၀၂၁ ဘဏ္ဍာရေးနှစ်(အမှန်)	၂၀၂၁-၂၀၂၂ ဘဏ္ဍာရေးနှစ်(အမှန်)	၂၀၂၂-၂၀၂၃ ဘဏ္ဍာရေးနှစ်(Plan)
၁	ဂန့်ဂေါ	၁၀၀၅၁၃၆	၉၅၁၃၈၉	၁၀၂၇၆၃၆

အသက်မွေးဝမ်းကျောင်းလုပ်ငန်းအလိုက် အလုပ်လုပ်သူဦးရေ

၃၉။ ဂန့်ဂေါမြို့နယ်၏ အသက်မွေးဝမ်းကျောင်းလုပ်ငန်းအလိုက် အလုပ်လုပ်ကိုင်သူဦးရေမှာ တစ်ဖက်ပါအတိုင်း ဖြစ်ပါသည်-

စဉ်	မြို့နယ်	အစိုးရဝန်ထမ်း	ဝန်ဆောင်မှု	စိုက်ပျိုးရေး	မွေးမြူရေး	အရောင်းအဝယ်	စက်မှုလက်မှု	ရေလုပ်ငန်း	ကျဘမ်း	အခြား	စုစုပေါင်း
၁	ဂန့်ဂေါ	၁၃၅၂	၄၉၂၈	၂၀၀	၃၇၀၀	၆၃၈၀	၄၈၅၂	၇၅	၁၂၈၀၄	၃၂၀၁	**၃၇၄၉၂**
၂	ကျော	၇၈	၁၀၂	၁၄၀၀	၁၅၂	၁၄၅	၁၆၃	၄	၃၈၀	၂၈၅	**၂၇၀၉**
မြို့နယ်ချုပ်		**၁၄၃၀**	**၅၀၃၀**	**၁၆၀၀**	**၃၈၅၂**	**၆၅၂၅**	**၅၀၁၅**	**၇၉**	**၁၃၁၈၄**	**၃၄၈၆**	**၄၀၂၀၁**

အလုပ်လုပ်နိုင်သူဦးရေနှင့် အလုပ်လက်မဲ့ဦးရေ

၄၀။ ဂန့်ဂေါမြို့နယ်တွင်ရှိသောအလုပ်လုပ်နိုင်သူဦးရေနှင့်အလုပ်လက်မဲ့နှုန်းကို အောက်ပါအတိုင်း ဖော်ပြအပ်ပါသည်-

စဉ်	မြို့နယ်/မြို့	အလုပ်လုပ်နိုင်သူ ဦးရေ	လုပ်ငန်းခွင်ရှိလုပ်သားဦးရေ	အလုပ်လက်မဲ့ဦးရေ	အလုပ်လက်မဲ့ရာခိုင်နှုန်း
၁	ဂန်ဂေါ	၅၃၄၅၁	၃၇၄၉၂	၁၅၉၅၉	၂၉.၈၅ %
၂	ကျော	၃၆၈၂	၂၇၀၉	၉၇၃	၂၆.၄၂ %
မြို့နယ်ချုပ်		**၅၇၁၃၃**	**၄၀၂၀၁**	**၁၆၉၃၂**	**၂၉.၆၃ %**

အခန်း(၇)

လူမှုရေးဆိုင်ရာအချက်အလက်များ

ပညာရေးကဏ္ဍ

၄၁။ ဂန့်ဂေါမြို့နယ်တွင်ရှိသော ပညာရေးဆိုင်ရာ အချက်အလက်များမှာ တစ်ဖက်ပါအတိုင်း ဖြစ်ပါသည်-

(က) **အဆင့်မြင့်ပညာ**

စဉ်	တက္ကသိုလ်/ကောလိပ်/ သိပ္ပံ ကျောင်းအမည်	တည် နေရာ	အကျယ် အဝန်း (ဧက)	ဆရာ/ ဆရာမ ဦးရေ	ကျောင်း သား/သူ ဦးရေ	ဆရာနှင့် ကျောင်း သားအချိုး
၁	အစိုးရစက်မှုလက်မှုသိပ္ပံ	စိုင်ဒူးကျေးရွာ	၅၇	၂၉	-	၁:၀

(ခ) **အခြေခံပညာ**

(၁) အထကကျောင်းများ

စဉ်	ကျောင်းအမည်	တည်နေရာ	အကျယ် အဝန်း (ဧက)	ဆရာ/ ဆရာမ ဦးရေ	ကျောင်း သား / သူ ဦးရေ	ဆရာနှင့် ကျောင်း သားအချိုး
၁	အထက(ဂန့်ဂေါ)	ကျောတိုက်	၁၂.၁၄	၂၄	၂၅၅	၁:၁၁
၂	အထက(ရှုံးရှီ)	ရှုံးရှီ	၁၀.၀၂	-	-	-
၃	အထက(ကန်)	ကန်	၇.၇၀	-	-	-
၄	အထက(ကျော)	ကျော	၁၀.၄၀	၁၇	၆၀၇	၁:၃၆
၅	အထက(မြို့မ)	မြို့မ	၅.၇၃	၁၉	၁၉၄	၁:၁၀
၆	အထက(မွှေ့လယ်)	မွှေ့လယ်	၁၀.၈၉	-	-	-
၇	အထက(တခရ)	တခရ	၂၀.၆၆	-	-	-

၈	အထက(လက်ပန်)	လက်ပန်	၃.၅၅	-	-	-
၉	အထက(မောက်)	မောက်	၃၁.၄၇	-	-	-
၁၀	အထက(မင်းရွာ)	မင်းရွာ	၁၅.၀၂	-	-	-
၁၁	အထက(ဟံသာဝတီ)	ဟံသာဝတီ	၁၃.၄၂	၂၄	၁၀၅၀	၁:၄၄
၁၂	အထက(မြောက်ခင်ရန်း)	မခရ	၁၉.၆	၂၄	၇၂၄	၁:၃၀
၁၃	အထက(နှမ်းခါး)	နှမ်းခါး	၁၁.၆၅	-	-	-
၁၄	အထက(မြင်းဇာ)	မြင်းဇာ	၄.၂၁	-	-	-
၁၅	အထက(ကန့်သက်)	ကန့်သက်	၁.၈၀	၁၀	၂၀၂	၁:၂၀
မြို့နယ်ချုပ်		**၁၅**	**၁၇၉.၃**	**၁၁၈**	**၃၀၃၂**	၁:၂၇

မှတ်ချက်။ ဂန့်ဂေါအမြို့နယ်အတွင်း အထကကျောင်း(၁၅)ကျောင်းရှိသည့်အနက် လက်ရှိနယ်မြေဒေသအရ (၆)ကျောင်းသာ ဖွင့်လှစ်နိုင်ပါသည်။

(၂) အထက(ခွဲ)ကျောင်းများ

စဉ်	ကျောင်းအမည်	တည်နေရာ	အကျယ်အဝန်း (ဧက)	ဆရာ/ ဆရာမ ဦးရေ	ကျောင်းသား/သူ ဦးရေ	ဆရာနှင့် ကျောင်းသားအချိုး
၁	အထက(ခွဲ)ညောင်လယ်	ညောင်လယ်	၁.၅	-	-	-
၂	အထက(ခွဲ)မောက်လင်း	မောက်လင်း	၁၄.၇၅	-	-	-
၃	အထက(ခွဲ)စမိတ်	စမိတ်	၅.၅	-	-	-
၄	အထက(ခွဲ)စကား	စကား	၆.၅	၉	၁၄၅	၁:၁၇
၅	အထက(ခွဲ)လာပို့	လာပို့	၉.၈	-	-	-
၆	အထက(ခွဲ)မြင်သား	မြင်သား	၁၆.၈	-	-	-
၇	အထက(ခွဲ)ကန်သာ	ကန်သာ	၇.၃၅	-	-	-
၈	အထက(ခွဲ)ခေါင်းတုံ	ခေါင်းတုံ	၅.၅	-	-	-
စဉ်	**ကျောင်းအမည်**	**တည်နေရာ**	**အကျယ်အဝန်း (ဧက)**	**ဆရာ/ ဆရာမ ဦးရေ**	**ကျောင်းသား/သူ ဦးရေ**	**ဆရာနှင့် ကျောင်းသားအချိုး**
၉	အထက(ခွဲ)ဇာဟော	ဇာဟော	၇.၁၁	-	-	-
၁၀	အထက(ခွဲ)မောလယ်	မောလယ်	၃.၀၂	-	-	-
၁၁	အထက(ခွဲ)လယ်ကြီးနောက်	လယ်ကြီးနောက်	၈	၇	၁၂၃	၁:၁၈

၁၂	အထက(ခွဲ)ဘော်ပြင်း	ဘော်ပြင်း	၃.၀၄	-	-	-
၁၃	အထက(ခွဲ)ကောင်းတင်	ကောင်းတင်	၁.၆၂	-	-	-
၁၄	အထက(ခွဲ)ထယ်လှော်	ထယ်လှော်	၇	-	-	-
၁၅	အထက(ခွဲ)ပန်းထိပ်	ပန်းထိပ်	၇.၁	-	-	-
၁၆	အထက(ခွဲ)ပိုဦး	ပိုဦး	၃.၅၁	-	-	-
၁၇	အထက(ခွဲ)ချောင်းကောက်	ချောင်းကောက်	၃.၁၅	-	-	-
၁၈	အထက(ခွဲ)တောင်ယာပြင်	တောင်ယာပြင်	၃.၇၈	-	-	-
၁၉	အထက(ခွဲ)လယ်ကြီး	လယ်ကြီး	၂.၅	၈	၈၃	၁:၁၁
၂၀	အထက(ခွဲ)သာကောင်း	သာကောင်း	၃.၃	-	-	-
၂၁	အထက(ခွဲ)ပနန်း	ပနန်း	၂	-	-	-
၂၂	အထက(ခွဲ)ကျော်ရွာ	ကျော်ရွာ	၇	-	-	-
၂၃	အထက(ခွဲ)ကြက်ရိုး	ကြက်ရိုး	၆.၄၉	-	-	-
၂၄	အထက(ခွဲ)ရေရှင်	ရေရှင်	၂.၆၈	-	-	-
၂၅	အထက(ခွဲ)ရွှေဘို	ရွှေဘို	၃.၃၆	-	-	-
၂၆	အထက(ခွဲ)တဇန်း	တဇန်း	၂.၀၆	-	-	-
၂၇	အထက(ခွဲ)သာစည်	သာစည်	၃.၁၈	-	-	-
၂၈	အထက(ခွဲ) ရောင်နက်	ရောင်နက်	၇.၂	-	-	-
၂၉	အထက(ခွဲ) ပြင်သာ	ပြင်သာ	၃.၈၈	-	-	-
မြို့နယ်ချုပ်		**၂၉**	**၁၅၈.၆၈**	၂၄	၃၅၁	၁:၁၅

မှတ်ချက်။ ဂန့်ဂေါအမြို့နယ်အတွင်း အထက(ခွဲ)ကျောင်း (၂၉)ကျောင်းရှိသည့်အနက် လက်ရှိနယ်မြေဒေသအရ (၃)ကျောင်းသာ ဖွင့်လှစ်နိုင်ပါသည်။

(၃) အလကကျောင်းများ

စဉ်	ကျောင်းအမည်	တည်နေရာ	အကျယ်အဝန်း (ဧက)	ဆရာ/ဆရာမဦးရေ	ကျောင်းသား/သူဦးရေ	ဆရာနှင့်ကျောင်းသား/သူအချိုး
၁	အလက မြောက်ကုန်း	မြောက်ကုန်း	၁.၁၆	၁၈	၃၉၅	၁:၂၂
၂	အလက ကုန်းရွာ	ကုန်းရွာ	၅.၅	-	-	-
၃	အလက လုံဟော	လုံဟော	၃.၀၈	-	-	-
၄	အလက ကျွန်းဒတ်	ကျွန်းဒတ်	၄.၀၇	-	-	-
၅	အလက ရွှေတောင်	ရွှေတောင်	၅.၉၈	-	-	-
၆	အလက စိုင်ဒူး	စိုင်ဒူး	၁၀.၀၆	-	-	-
၇	အလက စန်းမြို့	စန်းမြို့	၈.၀၄	-	-	-
၈	အလက ချောင်းနက်	ချောင်းနက်	၄.၈၂	-	-	-
၉	အလက တောင်ပြင်	တောင်ပြင်	၂	-	-	-
၁၀	အလက မဲ	မဲ	၂	-	-	-
၁၁	အလက လယ်မ	လယ်မ	၂.၂၅	-	-	-
၁၂	အလက ဇီးပြား	ဇီးပြား	၇.၂၇	-	-	-
၁၃	အလက တော်ဝင်	တော်ဝင်	၂.၁၈	-	-	-
၁၄	အလက ဖုန်းဆိုးကြယ်	ဖုန်းဆိုးကြယ်	၅.၂	-	-	-
၁၅	အလက ပြစ်မ	ပြစ်မ	၃.၅၁	၁၁	၂၁၅	၁:၂၀
၁၆	အလက ပျား	ပျား	၁.၄၂	-	-	-
၁၇	အလက ရေရှင်မ	ရေရှင်မ	၃.၇၇	-	-	-
၁၈	အလက သင်တော	သင်တော	၅.၉၆	-	-	-
၁၉	အလက သာလင်း	သာလင်း	၃.၈၂	-	-	-
၂၀	အလက အုတ်လှ	အုတ်လှ	၁.၈၇	-	-	-
၂၁	အလက ရဲလှ	ရဲလှ	၃.၇၄	-	-	-
၂၂	အလက ကွမ်းဇဲ	ကွမ်းဇဲ	၅.၆၈	-	-	-
၂၃	အလက နုံးကြီး	နုံးကြီး	၁.၁	၈	၁၆၁	၁:၂၀
၂၄	အလက ခေါက်ခူ	ခေါက်ခူ	၃.၅၇	-	-	-

စဉ်	ကျောင်းအမည်	တည်နေရာ	အကျယ်အဝန်း (ဧက)	ဆရာ/ဆရာမ ဦးရေ	ကျောင်းသား/သူဦးရေ	ဆရာနှင့် ကျောင်းသား/ သူအချိုး
၂၅	အလက ရွာမ	ရွာမ	၅.၆၆	-	-	-
၂၆	အလက ကျဲ	ကျဲ	၁.၀၄	၉	၅၃	၁:၆
၂၇	အလက ချိုင်း	ချိုင်း	၁.၅	-	-	-
မြို့နယ်ချုပ်		**၂၇**	**၁၀၆.၂၅**	**၄၆**	**၈၂၄**	၁:၁၈

မှတ်ချက်။ ဂန့်ဂေါအမြို့နယ်အတွင်း အလကကျောင်း (၂၇)ကျောင်းရှိသည့်အနက် လက်ရှိနယ်မြေဒေသအရ (၄)ကျောင်းသာ ဖွင့်လှစ်နိုင်ပါသည်။

(၄) အလက(ခွဲ)ကျောင်းများ

စဉ်	ကျောင်းအမည်	တည်နေရာ	အကျယ်အဝန်း (ဧက)	ဆရာ/ဆရာမ ဦးရေ	ကျောင်းသား/သူဦးရေ	ဆရာနှင့် ကျောင်းသား/ သူအချိုး
၁	အလက(ခွဲ) ကုက္ကား	ကုက္ကား	၁၀	၃	၂၀၀	၁:၆၇
၂	အလက(ခွဲ) အ.န.ဂ	အနောက်ဂန့်ဂေါ	၁.၈၄	-	-	-
၃	အလက(ခွဲ) စည်ပင်သာယာ	စည်ပင်သာယာ	၂.၆၄	၈	၂၆၄	၁:၃၃
၄	အလက(ခွဲ)ကျောတိုက်	ကျောတိုက်	၁.၈၃	၁၄	၃၃၆	၁:၂၄
၅	အလက(ခွဲ)ရှဉ်းရှည်	ရှဉ်းရှည်	၂.၉	-	-	-
၆	အလက(ခွဲ) စင်ပုံ	စင်ပုံ	၁	-	-	-
၇	အလက(ခွဲ) အိမ်သစ်	အိမ်သစ်	၃.၄၂	-	-	-
၈	အလက(ခွဲ) အန်းတား	အန်းတား	၃.၀၃	-	-	-
၉	အလက(ခွဲ) ဝါးပင်	ဝါးပင်	၂.၃	-	-	-
၁၀	အလက(ခွဲ) ပေါ်လယ်	ပေါ်လယ်	၁.၆	-	-	-
၁၁	အလက(ခွဲ) မိုးစိုရွာသစ်	မိုးစိုရွာသစ်	၆.၅၃	-	-	-
၁၂	အလက(ခွဲ) မြေနီ	မြေနီ	၄.၄၃	-	-	-
၁၃	အလက(ခွဲ) ချောင်းခွ	ချောင်းခွ	၇.၄၂	-	-	-
မြို့နယ်ချုပ်		၁၃	**၄၈.၉၄**	**၂၅**	**၈၀၀**	၁:၃၂

မှတ်ချက်။ ဂန့်ဂေါအမြို့နယ်အတွင်း အလက(ခွဲ)ကျောင်း (၁၃)ကျောင်းရှိသည့်အနက် လက်ရှိနယ်မြေဒေသအရ (၃)ကျောင်းသာ ဖွင့်လှစ်နိုင်ပါသည်။

လ(၅) မူလတန်းလွန်ကျောင်းများ

စဉ်	မြို့နယ်/ မြို့	ကျောင်းအရေအတွက်	ဆရာ/ ဆရာမဦးရေ	ကျောင်းသား/ သူဦးရေ	ဆရာနှင့် ကျောင်းသား အချိုး
၁	ဂန့်ဂေါ	၁၄	-	-	-
၂	ကျော	၂	-	-	-
မြို့နယ်ချုပ်		၁၆	-	-	-

(၆) အမကကျောင်းများ

စဉ်	မြို့နယ်	ကျောင်းအရေအတွက်	ဆရာ/ဆရာမ ဦးရေ	ကျောင်းသား /သူဦးရေ	ဆရာနှင့် ကျောင်းသားအချိုး
၁	ဂန့်ဂေါ	၁၉	၁၄	၃၉၉	၁:၂၉
၂	ကျော	၁	-	-	-
မြို့နယ်ချုပ်		၂၀	၁၄	၃၉၉	၁:၂၉

မှတ်ချက်။ ဂန့်ဂေါအမြို့နယ်အတွင်း အမကကျောင်း (၂၀)ကျောင်းရှိသည့်အနက် လက်ရှိနယ်မြေဒေသအရ (၄)ကျောင်းသာ ဖွင့်လှစ်နိုင်ပါသည်။

(ဂ) မူလတန်းကြိုကျောင်း

စဉ်	ကျောင်းအမည်	ဆရာ/ ဆရာမ ဦးရေ	ကျောင်းသား / သူဦးရေ	အချိုး
၁	မိခင်နှင့်ကလေးပိုင်မူကြိုကျောင်း	၂	၅၂	၁:၂၆
မြို့နယ်ချုပ်		၂	၅၂	၁:၂၆

(ဃ) ဘုန်းတော်ကြီးသင် ပညာရေးကျောင်း

စဉ်	ကျောင်းအမည်	ဆရာ/ ဆရာမ ဦးရေ	ကျောင်းသား/ သူဦးရေ	အချိုး
၁	-	-	-	-
မြို့နယ်ချုပ်	-	-	-	-

(င) ကျောင်းနေအရွယ်ကလေးများ ကျောင်းအပ်နှံမှု

စဉ်	မြို့နယ်	(၅)နှစ်ပြည့်ကလေး			ကျောင်းအပ်နှံမှု			ကျောင်းအပ်နှံမှု %
		ကျား	မ	ပေါင်း	ကျား	မ	ပေါင်း	
၁	ဂန့်ဂေါ	၉၈	၇၈	၁၇၆	၉၈	၇၈	၁၇၆	၁၀၀ %
၂	ကျော	၂၂	၁၁	၃၃	၂၂	၁၁	၃၃	၁၀၀ %
မြို့နယ်ချုပ်		၁၂၀	၈၉	၂၀၉	၁၂၀	၈၉	၂၀၉	၁၀၀ %

(စ) တက္ကသိုလ်ဝင်တန်း အောင်မြင်မှု

စဉ်	မြို့နယ်	၂၀၂၁-၂၀၂၂ ခုနှစ်				၂၀၂၂-၂၀၂၃ ခုနှစ်			
		စာရင်းရှိ	ဖြေဆို	အောင်မြင်	%	စာရင်းရှိ	ဖြေဆို	အောင်မြင်	%
၁	ဂန့်ဂေါ	၂၆၂	၂၄၃	၉၇	၃၉.၉၂	၂၄၉	၂၃၀	-	-
၂	ကျော	၂၀	၂၀	၉	၄၅	၂၀	၁၇	-	-
မြို့နယ်ချုပ်		၂၈၂	၂၆၃	၁၀၆	၄၀.၃	၂၆၉	၂၄၇	-	-

(ဆ) စာတတ်မြောက်မှုရာနှုန်း

စဉ်	မြို့နယ်/မြို့	မြို့နယ်လူဦးရေ	(၁၅)နှစ်အထက် လူဦးရေ	စာတတ်မြောက်ဦးရေ	စာတတ်မြောက်မှုနှုန်း
၁	ဂန့်ဂေါ	၁၃၅၃၂၅	၅၇၇၁၀	၅၇၇၁၀	၁၀၀%
၂	ကျော	၅၅၇၁	၄၃၂၃	၄၃၂၃	၁၀၀%
မြို့နယ်ချုပ်		**၁၄၀၈၉၆**	**၆၂၀၃၃**	**၆၂၀၃၃**	**၁၀၀%**

(ဇ) သင်ကြားမှု၊ သင်ယူမှု၊ အထောက်အကူပြု စာသင်ခန်းများ ဖွင့်လှစ်နိုင်မှု အခြေအနေ

(၁) အထက ကျောင်းများ

စဉ်	မြို့နယ်/မြို့	အထက်တန်းကျောင်း					
		စာရင်းရှိ	Media တပ်ပြီး	3PLT တပ်ပြီး	2PLT တပ်ပြီး	1PLT တပ်ပြီး	ပေါင်း
၁	ဂန့်ဂေါ	၁၃	၁	၁၁	၁	-	၁၃
၂	ကျော	၂	-	၂	-	-	၂
မြို့နယ်ချုပ်		**၁၅**	**၁**	**၁၃**	**၁**	**-**	**၁၅**

(၂) အလက ကျောင်းများ

စဉ်	မြို့နယ်/မြို့	အလယ်တန်းကျောင်း					
		စာရင်းရှိ	Media တပ်ပြီး	3PLT တပ်ပြီး	2PLT တပ်ပြီး	1PLT တပ်ပြီး	ပေါင်း
၁	ဂန့်ဂေါ	၅၀	-	၂၅	၂၅	-	၅၀
၂	ကျော	၆	-	၄	၂	-	၆
မြို့နယ် ချုပ်		**၅၆**	**-**	**၂၉**	**၂၇**	**-**	**၅၆**

(ဒ) အမက ကျောင်းများ

စဉ်	မြို့နယ်/ မြို့	မူလတန်းကျောင်း					
		ကျောင်းရှိ	Media စံပြ	3PLT စံပြ	2PLT စံပြ	1PLT စံပြ	ပေါင်း
၁	ဂန့်ဂေါ	၄၃	-	၄	၂၄	၁၅	၄၃
၂	ကျော	၆	-	-	၂	၄	၆
မြို့နယ်ချုပ်		၄၉	-	၄	၂၆	၁၉	၄၉

(ဈ) စာကြည့်တိုက်များ ဖွင့်လှစ်နိုင်မှု

စဉ်	မြို့နယ်/ မြို့	အုပ်ချုပ်ရေး	ပညာရေး	ပြန်ဆက်	ဘုန်ကြီး ကျောင်း	အခြား	ပေါင်း
၁	ဂန့်ဂေါ	-	-	-	-	-	-
၂	ကျော	-	-	-	-	-	-
မြို့နယ်ချုပ်		-	-	-	-	-	-

ကျန်းမာရေးကဏ္ဍ

၄၂။ ဂန့်ဂေါမြို့နယ်၏ ကျန်းမာရေးကဏ္ဍဆိုင်ရာ အချက်အလက်များမှာ တစ်ဖက်ပါအတိုင်း ဖြစ်ပါသည်-

(က) **ဆေးရုံများ**

စဉ်	မြို့နယ်/မြို့	ဆေးရုံအမည်	အစိုးရ/ ပုဂ္ဂလိက	ကုတင်အရေ အတွက်
၁	ဂန့်ဂေါ	ဂန့်ဂေါခရိုင်ပြည်သူ ဆေးရုံ	အစိုးရ	၁၀၀
၂	။	ဟံသာဝတီတိုက်နယ်	အစိုးရ	၁၆
၃	။	မြောက်ခင်ရန်းတိုက်နယ်	အစိုးရ	၁၆
၄	။	ကန်တိုက်နယ်	အစိုးရ	၁၆

၅	။	မင်းရွာတိုက်နယ်	အစိုးရ	၁၆
၆	ကျော	ကျောတိုက်နယ် ဆေးရုံ	အစိုးရ	၁၆
မြို့နယ်ချုပ်		**၆**	**အစိုးရ**	**၁၀၀/ ၁၆**

မှတ်ချက်။ ဂန့်ဂေါမြို့နယ်အတွင်း ဆေးရုံ(၆)ရုံရှိသည့်အတက် လက်ရှိနယ်မြေဒေသအရ အဖြစ်သဘောဖြင့် (၂)ရုံသာ ဖွင့်လှစ်နိုင်ခဲ့ပါသည်။

(ခ) ဆေးပေးခန်းများ

စဉ်	မြို့နယ်/ မြို့	ဆေးပေးခန်းအမည်	အစိုးရ/ ပုဂ္ဂလိက	ကုသသည့် ရောဂါအမျိုးအစား
၁	။	(နေလ)ဆေးခန်း	ပုဂ္ဂလိက	အထွေထွေရောဂါ
၂	။	(တိပိဋကမေတ္တာ)ဆေးခန်း	ပုဂ္ဂလိက	အထွေထွေရောဂါ
၃	။	(ကောင်းမွန်)ဆေးခန်း	ပုဂ္ဂလိက	အထွေထွေရောဂါ
မြို့နယ်ချုပ်		**၃**	-	-

(ဂ) ကျေးလက်ကျန်းမာရေးဌာန/ဌာနခွဲများ

(၁) ဌာနအမည်

စဉ်	ကျေးလက်ကျန်းမာရေးဌာနအမည်	ကျေးလက်ကျန်းမာရေး ဌာနခွဲအမည်
၁	ကန်ကျေးလက်ကျန်းမာရေးဌာန	ကန်ကျေးရွာ
၂	မင်းရွာကျေးလက်ကျန်းမာရေးဌာန	မင်းရွာကျေးရွာ
၃	ဟံသာဝတီကျေးလက်ကျန်းမာရေးဌာန	ဟံသာဝတီကျေးရွာ
၄	မြောက်ခင်ရန်းကျေးလက်ကျန်းမာရေးဌာန	မြောက်ခင်ရန်းကျေးရွာ
၅	မွေ့လယ်ကျန်းမာရေးဌာန	မွေ့လယ်ကျေးရွာ
၆	မြင်းဇာကျေးလက်ကျန်းမာရေးဌာန	မြင်းဇာကျေးရွာ
၇	သာလင်းကျေးလက်ကျန်းမာရေးဌာန	သာလင်းကျေးရွာ
၈	ကျောကျေးလက်ကျန်းမာရေးဌာန	ကျောမြို့

(၂) ဌာနခွဲအမည်

စဉ်	ကျေးလက်ကျန်းမာရေး ဌာနခွဲအမည်	တည်နေရာ
၁	နှမ်းခါးကျေးလက်ကျန်းမာရေးဌာနခွဲ	နှမ်းခါးကျေးရွာ
၂	ရွာမကျေးလက်ကျန်းမာရေးဌာနခွဲ	ရွာမကျေးရွာ

၃	မြင်သားကျေးလက်ကျန်းမာရေးဌာနခွဲ	မြင်သားကျေးရွာ
၄	တောင်ခင်ရန်းကျေးလက်ကျန်းမာရေးဌာနခွဲ	တောင်ခင်ရန်း
၅	ချောင်းကောက်ကျေးလက်ကျန်းမာရေးဌာနခွဲ	ချောင်းကောက်ကျေးရွာ
၆	ရေရှင်ကျေးလက်ကျန်းမာရေးဌာနခွဲ	ရေရှင်ကျေးရွာ
၇	ရဲလှကျေးလက်ကျန်းမာရေးဌာနခွဲ	ရဲလှကျေးရွာ
၈	ရွှေမြစ်သာကျေးလက်ကျန်းမာရေးဌာနခွဲ	ရွှေမြစ်သာကျေးရွာ
၉	ပန်းထိပ်ကျေးလက်ကျန်းမာရေးဌာနခွဲ	ပန်းထိပ်
၁၀	မောလယ်ကျေးလက်ကျန်းမာရေးဌာနခွဲ	မောလယ်ကျေးရွာ
၁၁	ပနန်းကျေးလက်ကျန်းမာရေးဌာနခွဲ	ပနန်းကျေးရွာ
၁၂	ပြင်သာကျေးလက်ကျန်းမာရေးဌာနခွဲ	ပြင်သာကျေးရွာ
၁၃	ညောင်လယ်ကျေးလက်ကျန်းမာရေးဌာနခွဲ	ညောင်လယ်ကျေးရွာ
၁၄	အနောက်ဂန့်ဂေါကျေးလက်ကျန်းမာရေးဌာနခွဲ	အနောက်ဂန့်ဂေါကျေးရွာ
၁၅	အောင်မြင်ကျေးလက်ကျန်းမာရေးဌာနခွဲ	အောင်မြင်ကျေးရွာ
၁၆	မကျည်းခင်ကျေးလက်ကျန်းမာရေးဌာနခွဲ	မကျည်းခင်ကျေးရွာ
၁၇	လာပို့ကျေးလက်ကျန်းမာရေးဌာနခွဲ	လာပို့ကျေးရွာ
၁၈	ဇာဟောကျေးလက်ကျန်းမာရေးဌာနခွဲ	ဇာဟောကျေးရွာ
၁၉	လယ်မကျေးလက်ကျန်းမာရေးဌာနခွဲ	လယ်မကျေးရွာ
၂၀	ဗီးပြားကျေးလက်ကျန်းမာရေးဌာနခွဲ	ဗီးပြားကျေးရွာ
၂၁	ပိုဦးကျေးလက်ကျန်းမာရေးဌာနခွဲ	ပိုဦးကျေးရွာ
၂၂	လက်ပန်ကျေးလက်ကျန်းမာရေးဌာနခွဲ	လက်ပန်ကျေးရွာ
၂၃	မောက်ကျေးလက်ကျန်းမာရေးဌာနခွဲ	မောက်ကျေးရွာ
၂၄	တောင်ယာပြင်ကျေးလက်ကျန်းမာရေးဌာနခွဲ	တောင်ယာပြင်ကျေးရွာ
၂၅	လယ်ကြီးကျေးလက်ကျန်းမာရေးဌာနခွဲ	လယ်ကြီးကျေးရွာ
၂၆	ကုက္ကားကျေးလက်ကျန်းမာရေးဌာနခွဲ	ကုက္ကားကျေးရွာ
၂၇	စန်းမြို့ကျေးလက်ကျန်းမာရေးဌာနခွဲ	စန်းမြို့ကျေးရွာ
၂၈	ရွှေဘိုကျေးလက်ကျန်းမာရေးဌာနခွဲ	ရွှေဘိုကျေးရွာ
၂၉	ကန်သာကျေးလက်ကျန်းမာရေးဌာနခွဲ	ကန်သာကျေးရွာ

၃၀	သာကောင်းကျေးလက်ကျန်းမာရေးဌာနခွဲ	သာကောင်းကျေးရွာ
၃၁	မိုးစိုကျေးလက်ကျန်းမာရေးဌာနခွဲ	မိုးစိုကျေးရွာ
၃၂	ရေရှင်မကျေးလက်ကျန်းမာရေးဌာနခွဲ	ရေရှင်မကျေးရွာ
၃၃	ဝါးပင်ကျေးလက်ကျန်းမာရေးဌာနခွဲ	ဝါးပင်ကျေးရွာ
၃၄	ကြက်ရိုးကျေးလက်ကျန်းမာရေးဌာနခွဲ	ကြက်ရိုးကျေးရွာ
၃၅	ကန့်သက်ကျေးလက်ကျန်းမာရေးဌာနခွဲ	ကန့်သတ်ကျေးရွာ
၃၆	စကားကျေးလက်ကျန်းမာရေးဌာနခွဲ	စကားကျေးရွာ

(ဃ) ကျန်းမာရေးစောင့်ရှောက်မှု

စဉ်	မြို့နယ်	လူဦးရေ	ဆရာဝန်မှ ကျန်းမာရေး စောင့်ရှောက်မှုနှုန်း		သူနာပြုကျန်း မာရေးစောင့် ရှောက်မှုနှုန်း		လက်ထောက်ကျန်းမာ ရေးမှူးမှကျန်းမာရေး စောင့်ရှောက်မှုနှုန်း	
			ဆရာဝန် ဦးရေ	ဆရာဝန် နှင့် လူဦးရေ အချိုး	သူနာ ပြု ဦးရေ	သူနာပြု နှင့် လူဦးရေ အချိုး	လ/ထ ကျန်းမာ ရေးမှူး ဦးရေ	လ/ထ ကျန်းမာ ရေးမှူးနှင့် လူဦးရေ အချိုး
၁	ဂန့်ဂေါ	၁၃၅၃၂၅	၂	၁:၆၇၆၆၃	၉	၁:၁၅၀၃၆	၄	၁:၃၃၈၃၁
၂	ကျော	၅၅၇၁	-	-	၃	၁:၁၈၅၇	-	-
မြို့နယ်ချုပ်		**၁၄၀၈၉၆**	**၂**	**၁:၇၀၄၄၈**	**၁၂**	**၁:၁၁၇၄၁**	**၄**	**၁:၃၅၂၂၄**

(င) ဒေသတွင်းအများဆုံးဖြစ်တတ်သောရောဂါများ

စဉ်	မြို့နယ်/ မြို့	ရောဂါအမျိုးအစား									
		ငှက်ဖျား		ဝမ်းလျှော		တီဘီ		ဝမ်းကိုက်		အသည်း ရောင်	
		ဖြစ်	သေ	ဖြစ်	သေ	ဖြစ်	သေ	ဖြစ်	သေ	ဖြစ်	သေ
၁	ဂန့်ဂေါ	၂	-	၉	-	-	-	-	-	-	-

၂	ကျော	-	-	-	-	-	-	-	-	-	-
မြို့နယ်ချုပ်		**၂**	**-**	**၉**	**-**	**-**	**-**	**-**	**-**	**-**	**-**

(စ)　**HIV/AIDS –ရောဂါ ဖြစ်ပွား/ သေဆုံးဦးရေ**

စဉ်	မြို့နယ်/ မြို့	၂၀၂၁-၂၀၂၂ ဘဏ္ဍာနှစ်		၂၀၂၂ - ၂၀၂၃ ခုနှစ်	
		ဖြစ်	သေ	ဖြစ်	သေ
၁	ဂန့်ဂေါ	-	-	-	-
	ကျော	-	-	-	-
မြို့နယ်ချုပ်		**-**	**-**	**-**	**-**

(ဆ)　**ကျန်းမာရေးဆိုင်ရာ ညွှန်းကိန်းများ**

စဉ်	မြို့နယ်	မိခင် ဦးရေ	ကလေး ဦးရေ	လူ(၁၀၀၀)လျှင်			
				မွေးနှုန်း	မိခင် သေနှုန်း	မွေးကင်းစ ကလေး သေနှုန်း	ကိုယ်ဝန် ပျက်နှုန်း
၁	ဂန့်ဂေါ	၆၂	၆၂	ဝ.၄၅၈ %	-	-	-
၂	ကျော	၃၃	၃၃	၅.၉၂၃ %	-	-	-
မြို့နယ်ချုပ်		**၉၅**	**၉၅**	ဝ.၆၇၄ **%**	-	-	-

လူမှုရေးအသင်းအဖွဲ့များ

၄၃။　ဂန့်ဂေါမြို့နယ်ရှိ လူမှုရေးအသင်းအဖွဲ့များဆိုင်ရာ အချက်အလက်များမှာ အောက်ပါအတိုင်းဖြစ်ပါသည်-

(က)　**INGO**

စဉ်	**INGO အမည်**	**ရုံး/ ရုံးခွဲ တည်နေရာ**	**ဆောင်ရွက်သည့် လုပ်ငန်း**
-	-	-	-
မြို့နယ်ချုပ်	**-**	**-**	**-**

(ခ) NGO (ဦးရေ)

စဉ်	အမျိုးသမီး ရေးရာ	မိခင်နှင့် ကလေး အသင်း	စစ်မှုထမ်း ဟောင်း	ကြက်ခြေနီ	အရန် မီးသတ်
ဂန့်ဂေါ	၁၂၉၅၅	၉၆၂၃	၂၈၀	၄၀	၁၅၇
ကျော	၄၅	၄၅	၂	၇	၇၀
မြို့နယ်ချုပ်	**၁၃၀၀၀**	**၉၆၆၈**	**၂၈၂**	**၄၇**	**၂၂၇**

(ဂ) အသင်းအဖွဲ့များ

စဉ်	အသင်းအဖွဲ့အမည်	ရုံး/ရုံးခွဲ တည်နေရာ	ဆောင်ရွက်သည့်လုပ်ငန်း	မှတ်ပုံတင် အမှတ်
၁	ချင်းလူမှုရေးအသင်း အဖွဲ့	စည်ပင်သာ ယာရပ်ကွက်	ချင်းအမျိုးသားများထဲမှ ပညာရေး ထူးချွန်သူများအားထောက်ပံ့ခြင်း၊ ကျန်းမာရေးမကောင်း၍ဆင်းရဲသူများ အားထောက်ပံ့ခြင်း	၆/ဂန့်ဂေါ/ ၀၀၀၁
၂	ဂရုဏာလက်များ လူမှုကူညီရေးအသင်း	ကျောမြို့၊ (အမှတ်-၃)	လူမှုရေးလုပ်ငန်းများ ဆောင်ရွက်ရန်	၆/ဂန့်ဂေါ/ ၀၀၅၇
၃	ချင်းတိုင်းရင်းသား စာပေနှင့် ယဉ်ကျေးမှု (ဟားခါး)	ကျောတိုက် ရပ်ကွက်	ချင်းတိုင်းရင်းသားစာပေများ သင်ကြားလေ့လာခြင်း၊ယဉ်ကျေးမှု လုပ်ငန်းများ ဆောင်ရွက်ရန်	၆/ဂန့်ဂေါ/ ၀၀၅၈
၄	ထာဝရမေတ္တာရှင် လယ်ကြီးကျေးရွာအုပ်စု၊ စန်းမြို့ကျေးရွာ	စန်းမြို့ ကျေးရွာ	လူမှုရေးလုပ်ငန်းများ ဆောင်ရွက်ရန်	၆/ဂန့်ဂေါ/ ၀၀၅၉
၅	စေတနာအားမန် လယ်ကြီးအရှေ့ကျေးရွာ	လယ်ကြီး ကျေးရွာ	လူမှုရေးလုပ်ငန်းများ ဆောင်ရွက်ရန်	၆/ဂန့်ဂေါ/ ၀၀၆၀
၆	ဂရုဏာတော်လူမှုကူညီ ရေးအသင်း	မိုးစိုကျေးရွာ	လူမှုရေးလုပ်ငန်းများ ဆောင်ရွက်ရန်	၆/ဂန့်ဂေါ/ ၀၀၆၁
၇	မာဃသဟာယ လူမှု အထောက်အကူပြုအဖွဲ့	မြို့မရပ်ကွက်	လူမှုကူညီရေးလုပ်ငန်းများ ဆောင်ရွက်ရန်	၆/ဂန့်ဂေါ/ ၀၀၆၂

၈	ကောင်းသောရာမရိ နာရေးကူညီမှုအသင်း	အုပ်လှကျေးရွာ	လူမှုကူညီရေးလုပ်ငန်းများ ဆောင်ရွက်ရန်	၆/ဂန့်ဂေါ/ ၀၀၆၃

အားကစားနှင့် ဖျော်ဖြေရေးလုပ်ငန်းများ

၄၄။ ဂန့်ဂေါမြို့နယ်ရှိ အားကစားနှင့် ဖျော်ဖြေရေးလုပ်ငန်းများဆိုင်ရာ အချက်အလက်များမှာ အောက်ပါအတိုင်းဖြစ်ပါသည်–

စဉ်	အားကစားကွင်း						ဖျော်ဖြေရေး		
	ဘောလုံး	ဘော်လီဘော	ဘတ်စကက်	တင်းနစ်	ဂေါက်	အခြား	ရုပ်ရှင်ရုံ	ပန်းခြံ	အခြား
၁	၁	၁	၁	၁	၁	–	–	၁	–
မြို့နယ်ချုပ်	၁	၁	၁	၁	၁	**–**	**–**	၁	**–**

အခန်း(၈)

ဘာသာရေးဆိုင်ရာအချက်အလက်များ

ဗုဒ္ဓဘာသာဆိုင်ရာ အဆောက်အဦများနှင့် သာသနာ့ဝင်ပုဂ္ဂိုလ်များ

၄၅။ ဂန့်ဂေါမြို့နယ်ရှိ ဗုဒ္ဓဘာသာဆိုင်ရာ အဆောက်အဦများနှင့် သာသနာ့ဝင်ပုဂ္ဂိုလ်များဆိုင်ရာ အချက်အလက်များအား အောက်ပါအတိုင်း ဖော်ပြအပ်ပါသည်–

(က) သာသနိကအဆောက်အဦများ

စဉ်	မြို့နယ်/ မြို့	ဘုရား	စေတီ	ပုထိုး	ဘုန်းကြီးကျောင်း	သီလရှင်ကျောင်း	ဓမ္မာရုံ
၁	ဂန့်ဂေါ	၁၃	၂၄၈	–	၁၄၅	၃	၃
၂	ကျော	–	၁၄	–	၈	–	–
မြို့နယ်ချုပ်		**၁၃**	**၂၆၂**	**-**	**၁၅၃**	**၃**	**၃**

(ခ) ရဟန်းသံဃာနှင့်သီလရှင်များ

စဉ်	မြို့နယ်/မြို့	ရဟန်း	သာမဏေ	သီလရှင်
၁	ဂန့်ဂေါ	၄၉၀	၄၉၉	၇၂
၂	ကျော	၃၀	၁၇	-
မြို့နယ်ချုပ်		၅၂၀	၅၁၆	၇၂

(ဂ) ထင်ရှားသည့်ဘုရား၊ စေတီနှင့် ပုထိုးများ

စဉ်	မြို့နယ်/မြို့	ဘုရား၊စေတီ ၊ပုထိုးအမည်	တည်နေရာ
၁	ဂန့်ဂေါ	ရွှေပြည်ဆိပ်ဦး	မြောက်ကုန်းရပ်ကွက်
၂	။	ဇမ္ဗူထိပ်ခေါင်	စည်ပင်သာယာရပ်ကွက်
၃	။	မြသိန်းတန်	မင်းရွာကျေးရွာ
၄	။	စွယ်တော်ရှင်	အနောက်ဂန့်ဂေါကျေးရွာ
၅	။	စသိမ်းဘုရား	မြင်သားကျေးရွာ
၆	။	ကျော်တောဘုရား	ကန့်သက်ကျေးရွာ
မြို့နယ်ချုပ်		၆	-

(ဃ) ထင်ရှားသည့်ဘုန်းတော်ကြီးကျောင်းများ

စဉ်	မြို့နယ်/ မြို့	ဘုန်းကြီးကျောင်းအမည်	ဆရာတော်ဘွဲ့ အမည်	တည်နေရာ
၁	ဂန့်ဂေါ	မြို့ခင်းသာတောင်ကျောင်း	ဦးဇဋိလ	မြောက်ကုန်းရပ်ကွက်
၂	။	ဘုရားကြီးမြောက်ကျောင်း	ဦးဝေပုလ္လ	မြောက်ကုန်းရပ်ကွက်
၃	။	မြို့ခင်သာကျောင်း	ဦးဝရိန္ဒိယ	စည်ပင်သာယာရပ်ကွက်
၄	။	အန်းတားသာသနာပြုကျောင်း	ဦးကဝိဓဇ	အန်းတားကျေးရွာ
၅	။	ကန်(၅)ရွာကျောက်ဂူတောရ	ဦးဣန္ဒာစရိယ	ကန်ကျေးရွာအနီး
၆	။	မုံလယ်တောရ	ဦးအာလောက	အနောက်ဂန့်ဂေါ
၇	။	ကန်တောရ	ဦးပဏ္ဍဝ	ကန်ကျေးရွာ
၈	။	အာသောကရာမကျောင်း	ဦးကိတ္တိ	ဟံသာဝတီကျေးရွာ
၁	ကျောမြို့	သာသနဗိမာန်ကျောင်း	ဦးသုန္ဒရ	အမှတ်(၂)ရပ်ကွက်
မြို့နယ်ချုပ်		၉	-	-

အခြားဘာသာရေးအဆောက်အဦများ

၄၆။ ဂန့်ဂေါမြို့နယ်ရှိ အခြားဘာသာရေးအဆောက်အဦများနှင့်ဆိုင်သော အချက်အလက်များအား အောက်ပါအတိုင်း ဖော်ပြအပ်ပါသည်-

စဉ်	မြို့နယ်/ မြို့	ခရစ်ယာန် ဘုရားကျောင်း		အစ္စလာမ် ဘုရားကျောင်း		ဟိန္ဒူ ဘုရားကျောင်း		တရုတ် ဘုရားကျောင်း	
		မြို့	ကျေးလက်	မြို့	ကျေးလက်	မြို့	ကျေးလက်	မြို့	ကျေးလက်
၁	ဂန့်ဂေါ	၇	၃၉	-	-	-	-	-	-
၂	ကျော	-	-	-	-	-	-	-	-
မြို့နယ်ချုပ်		**၇**	၃၉	**-**	**-**	**-**	**-**	**-**	**-**

မှတ်ချက်။ ဂန့်ဂေါမြို့နယ်တွင်တရားဝင်ဝတ်ပြုကျောင်းများ မရှိပါ။

သမိုင်းဝင်ထင်ရှားသောအဆောက်အဦနှင့် နေရာများ

၄၇။ ဂန့်ဂေါမြို့နယ်တွင်ရှိသော သမိုင်းဝင်ထင်ရှားသော အဆောက်အဦ နှင့်နေရာများမှာ အောက်ပါအတိုင်း ဖြစ်ပါသည်-

စဉ်	မြို့နယ်/မြို့	သမိုင်းဝင် အဆောက်အဦ	တည်နေရာ	ယဉ်ကျေးမှု ဇုန်အမည်	တည်နေရာ
၁	ဂန့်ဂေါ	-	-	-	-
၂	ကျော	-	-	-	-
မြို့နယ်ချုပ်		-	-	-	-

အခန်း(၉)

ဒေသဖွံ့ဖြိုးရေးဆိုင်ရာအချက်အလက်များ

ဒေသဖွံ့ဖြိုးရေးလုပ်ငန်းများ ဆောင်ရွက်နိုင်မှုအခြေအနေ

၄၈။ ဂန့်ဂေါမြို့နယ်၏ ဒေသဖွံ့ဖြိုးရေးလုပ်ငန်းများ ဆောင်ရွက်မှုအခြေအနေမှာ အောက်ပါအတိုင်းဖြစ်ပါသည်-

(က) ကျေးလက်ဒေသဖွံ့ဖြိုးတိုးတက်ရေးဦးစီးဌာနနှင့် ကျေးလက်လမ်းဦးစီးဌာနများမှ ဆောင်ရွက်သည့်လုပ်ငန်းများ

(၁) မြို့-ကျေးလက်၊ ကျေးရွာချင်းဆက်လမ်းများ

စဉ်	မြို့နယ် / မြို့	လမ်းအရေအတွက်	အရှည် (မိုင်-ဖာလုံ)	အမျိုးအစား									
				ကတ္တရာ		ကျောက်ချော		မြေသား		ဂဝံ		ကွန်ကရစ်	
				အရေအတွက်	မိုင်/ဖာလုံ	အရေအတွက်	မိုင်/ဖာလုံ	အရေအတွက်	မိုင်/ဖာလုံ	အရေအတွက်	မိုင်/ဖာလုံ	အရေအတွက်	မိုင်/ဖာလုံ
၁	ဂန့်ဂေါ	-	-	-	-	-	-	-	-	-	-	-	-
၂	ကျော	-	-	-	-	-	-	-	-	-	-	-	-
မြို့နယ်ချုပ်		**-**	**-**	**-**	**-**	**-**	**-**	**-**	**-**	**-**	**-**	**-**	**-**

(၂) တံတားများ

စဉ်	တံတားအမည်	အရှည် (ပေ)	အမျိုးအစား	ဆောက်လုပ်မှုပုံစံ		အရေအတွက်
				အသစ်	ပြင်ထိန်း	
၁	-	-	-	-	-	-
မြို့နယ်ချုပ်		-	-	-	-	-

(၃) သောက်သုံးရေရရှိရေးလုပ်ငန်း

စဉ်	လုပ်ငန်းတည်နေရာ	အမျိုးအစားနှင့်အတိုင်းအတာ					အကျိုးပြု အိမ်ခြေ
		ရေကန်	ရေတွင်း	အဝီစိ တွင်း	လျှို ပိတ်	မြစ်ရေ တင်	
၁	-	-	-	-	-	-	-
မြို့နယ်ချုပ်		-	-	-	-	-	-

(၄) လျှပ်စစ်မီးလင်းရေးလုပ်ငန်း

စဉ်	မြို့နယ်/ မြို့	လုပ်ငန်း တည်နေရာ	ဆောင်ရွက်သည့်နည်းလမ်း						အကျိုးပြု အိမ်ခြေ
			မဟာ ဓါတ်အား	မီး စက်	နေရောင် ခြည်	လေ	ရေ အား	ဇီဝ	
၁	ဂန့်ဂေါ	-	၇၇	၄	၁၆	-	-	-	၂၇၀၀၀
၂	ကျော	-	၁၀	-	-	-	-	-	၂၃၈၉
မြို့နယ်ချုပ်			၈၇	၄	၁၆	-	-	-	၂၉၃၈၉

(၅) မြစိမ်းရောင်ကျေးရွာစီမံကိန်းလုပ်ငန်း

စဉ်	မြို့နယ်	ကျေးရွာအမည်	အိမ်ခြေ	အိမ်ထောင်စု	ခွင့်ပြုငွေကျပ်သိန်း
၁	ဂန့်ဂေါ	မြောက်ခင်ရန်း	၉၈၆	၉၉၀	၃၀၀
၂	။	စင်ပုံ	၁၁၃	၁၂၁	၃၀၀
၃	။	ယင်းမာ	၈၂	၈၇	၃၀၀
၄	။	ပနန်း	၁၅၅	၁၆၂	၃၀၀
၅	။	စပယ်	၈၉	၉၁	၃၀၀
၆	။	ကုန်းရွာ	၄၇၅	၄၇၉	၃၀၀
၇	။	ဘောဒ်ပြင်း	၄၂၄	၄၀၃	၃၀၀
၈	။	ကျွန်းဒတ်	၁၇၅	၁၆၀	၃၀၀

၉	။	ညောင်လယ်	၂၅၂	၂၅၂	၃၀၀
၁၀	။	ကန့်သက်	၂၅၅	၂၆၅	၃၀၀
၁၁	။	စိုင်ဒူး	၄၄၀	၄၄၇	၃၀၀
၁၂	။	ပြင်သာ	၉၈	၁၀၇	၃၀၀
၁၃	။	ပြစ်မ	၂၀၁	၂၀၁	၃၀၀
၁၄	။	ရွာစည်	၁၈၄	၁၈၄	၃၀၀
၁၅	။	ဇီးပြား	၁၆၃	၁၆၂	၃၀၀
၁၆	။	ကျဲ	၁၇၀	၁၇၂	၃၀၀
၁၇	။	ရေရှင်	၃၃၄	၃၃၉	၃၀၀
၁၈	။	ကျော်ရွာ	၃၁၁	၃၀၉	၃၀၀
၁၉	။	မင်းရွာ	၃၈၃	၃၇၄	၃၀၀
၂၀	။	ဇာဟော	၆၇၀	၇၁၀	၃၀၀
၂၁	။	စန်းမြို့	၁၉၆	၂၀၂	၃၀၀
၂၂	။	ပိုဦး	၄၁၁	၄၁၁	၃၀၀
၂၃	။	စမိတ်	၁၇၀	၁၇၀	၃၀၀
၂၄	။	မိုးစို	၁၃၂	၁၃၂	၃၀၀
၂၅	။	ကျွန်းခုံသာ	၂၀၀	၂၀၀	၃၀၀
၂၆	။	ပျား	၃၃၃	၃၃၅	၃၀၀
၂၇	။	ကန်သာ	၇၀၃	၇၁၈	၃၀၀
၂၈	။	တောင်ပြင်	၁၂၃	၁၁၃	၃၀၀
မြို့နယ်ချုပ်			**၈၂၂၇**	**၈၂၉၆**	**၈၄၀၀**

(၆) ကျေးလက်အိမ်ယာဖွံ့ဖြိုးရေးလုပ်ငန်း

စဉ်	ကျေးရွာအမည်	ခွင့်ပြုအိမ်ခြေ	ပြီးစီးအိမ်ခြေ	ကုန်ကျငွေ ကျပ်(သိန်း)
မြို့နယ်ချုပ်		–	–	–

(၇) ကျေးလက်အိမ်သာလုပ်ငန်း

စဉ်	ကျေးရွာအမည်	ခွင့်ပြုလုံးရေ	ပြီးစီးလုံးရေ	ကုန်ကျငွေ ကျပ်(သိန်း)
မြို့နယ်ချုပ်		-	-	-

(ခ) အစိုးရနှင့်ပြည်သူဆောင်ရွက်သည့် ဒေသဖွံ့ဖြိုးရေး လုပ်ငန်းများစာရင်း

စဉ်	မြို့နယ်/ မြို့	ကျေးရွာ	လုပ်ငန်း အမည်	အရွယ်အစား/ အရှည်	ကုန်ကျငွေ(ကျပ်သန်း)		
					အစိုးရ	ပြည်သူ	ပေါင်း
၁	ဂန့်ဂေါ	-	-	-	-	-	-
မြို့နယ်ချုပ်		-	-	-	-	-	-

မြို့ပြစီမံကိန်း(TownPlan)နှစ်(၃၀)အတွက် မြေအသုံးချမှုဆိုင်ရာ လျာထားချက်

၄၉။ မြို့ပြစီမံကိန်း (Town Plan)နှစ်(၃၀)အတွက် မြေအသုံးချမှုဆိုင်ရာ လျာထားချက်မှာ အောက်ပါအတိုင်းဖြစ်ပါသည်-

စဉ်	မြို့နယ်/ မြို့	လျာထား သည့်မြေဧက	လျာထားမည့် မြေကွက်ပေါင်း	လျာထားမည့်နေရာ
၁	ဂန့်ဂေါ မြို့နယ်	၃၆၁၈	၁၉	မြို့မ၊ ကျောတိုက်၊ အောင်မြင်၊ အနောက်ဂန့်ဂေါ၊ အုတ်လှ၊ ရှုံးရှီ၊ ပျား၊ ဇာဟော၊ ရွာစည်၊ စိုင်ဒူး
၂	ကျော မြို့	-	-	-
မြို့နယ်ချုပ်		**၃၆၁၈**	**၁၉**	**၁၀**

အခန်း(၁၀)

အထွေထွေ

အခြားတင်ပြလိုသောအချက်များ

၅၀။ ဂန့်ဂေါမြို့နယ်တွင် အခြားတင်ပြရန်အချက်များ မရှိပါ။

နိဂုံး

၅၁။ ဂန့်ဂေါမြို့နယ်၏ ဒေသဆိုင်ရာအချက်အလက်များကို ဌာနဆိုင်ရာများမှပေးပို့သော အချက်အလက်များ၊ ဒေသဆိုင်ရာအချက်အလက်စာစောင်များ၊ မှတ်တမ်းများအပေါ်တွင် အခြေခံလျက်အကျဉ်းချုံးပြုစုထားခြင်းဖြစ်ပါသည်။ ဒေသဆိုင်ရာအချက်အလက်များအား မှတ်တမ်းတင်စုစည်းတင်ပြခြင်းအားဖြင့် ဂန့်ဂေါမြို့နယ် တစ်ခုလုံး၏ အချက်အလက်နှင့် ဖွံ့ဖြိုးတိုးတက်မှုအခြေအနေများကို လေ့လာသိရှိနိုင်ပြီး မိမိတို့၏လုပ်ငန်းများကို အထောက်အကူပြုမည်ဖြစ်ပါကြောင်း တင်ပြအပ်ပါသည်။

မြို့နယ်အုပ်ချုပ်ရေးမှူး
မြို့နယ်အထွေထွေအုပ်ချုပ်ရေးဦးစီးဌာန
ဂန့်ဂေါမြို့နယ်

ရက်စွဲ၊ ၂၀၂၃ ခုနှစ်၊ မတ်လ (၃၁) ရက်