

ပဲခူးတိုင်းဒေသကြီး

နတ်တလင်းခရိုင်

မြို့နယ်အထွေထွေအုပ်ချုပ်ရေးဦးစီးဌာန

သဲကုန်းမြို့နယ်

ဒေသဆိုင်ရာအချက်အလက်များ

ရက်စွဲ ၊ ၂၀၂၃ ခုနှစ် ၊ မတ်လ (၃၁) ရက်

မာတိကာ

စဉ်	အကြောင်းအရာ	စာမျက်နှာ	
		မှ	ထိ
	မြေပုံ	I	V
	အခန်း(၁) နိဒါန်း နှင့် ဒေသသမိုင်း		
၁။	နိဒါန်း	၁	
၂။	ဒေသသမိုင်းအကျဉ်း	၂	
	အခန်း(၂) ပထဝီဝင်အနေအထား		
၃။	တည်နေရာနှင့် အကျယ်အဝန်း	၃	
၄။	နယ်နိမိတ်	၃	
၅။	မြေမျက်နှာသွင်ပြင်	၃	
၆။	ရေဆင်း	၄	
၇။	ပင်လယ်ရေမျက်နှာပြင်အထက်အမြင့်	၄	
	အခန်း(၃) ရာသီဥတုနှင့် သဘာဝပတ်ဝန်းကျင်		
၈။	ရာသီဥတု	၄	
၉။	သဘာဝပေါက်ပင်များ	၅	
၁၀။	တောရိုင်းတိရစ္ဆာန်များ	၅	
၁၁။	သဘာဝပတ်ဝန်းကျင်လက်ရှိအခြေအနေ	၅	
၁၂။	သဘာဝပတ်ဝန်းကျင်ထိန်းသိမ်းရေးလုပ်ငန်းများ	၅	
၁၃။	သဘာဝဘေးအန္တရာယ်ကျရောက်မှု	၆	

စဉ်	အကြောင်းအရာ	စာမျက်နှာ	
		မှ	ထိ
	အခန်း(၄) လူဦးရေဆိုင်ရာအချက်အလက်များ		
၁၄။	နေထိုင်သည့်တိုင်းရင်းသားလူမျိုးစုများ	၇	
၁၅။	အိမ်ခြေ ၊ အိမ်ထောင်စုနှင့်လူဦးရေ (က) အိမ်ခြေ/အိမ်ထောင်စု (ခ) လူဦးရေ	၈	
၁၆။	လူဦးရေတိုးနှုန်းနှင့် ကျား/မအချိုး (က) လူဦးရေတိုးနှုန်းနှင့် ကျား/မအချိုး (ခ) မွေးဖွား၊ သေဆုံး၊ ပြောင်းဝင်၊ ပြောင်းထွက်လူဦးရေ	၉	
၁၇။	ကိုးကွယ်သည့်ဘာသာ	၁၀	
၁၈။	နိုင်ငံခြားသားများနေထိုင်မှု	၁၀	
	အခန်း(၅) အုပ်ချုပ်ရေးဆိုင်ရာအချက်အလက်များ		
၁၉။	အုပ်ချုပ်ရေးနယ်မြေဖွဲ့စည်းမှု	၁၁	
၂၀။	ရွေးကောက်ပွဲဆိုင်ရာကိစ္စရပ်များ (က) မြို့နယ်ရွေးကောက်ပွဲကော်မရှင်အဖွဲ့ခွဲ အဖွဲ့ဝင်စာရင်း (ခ) ဆန္ဒမဲပေးပိုင်ခွင့်ရှိသူဦးရေ (ဂ) နိုင်ငံရေးပါတီများ (ဃ) ရွေးချယ်ခံရသောလွှတ်တော်ကိုယ်စားလှယ်များ	၁၁	၁၂

စဉ်	အကြောင်းအရာ	စာမျက်နှာ	
		မှ	ထိ
	အခန်း(၆) စီးပွားရေးဆိုင်ရာ အချက်အလက်များ		
၂၁။	စီးပွားရေးဆိုင်ရာ ခြုံငုံသုံးသပ်ချက်	၁၂	
၂၂။	မြေအသုံးချမှု	၁၃	
၂၃။	ဆည်မြောင်းတာဝန်များနှင့်ဆည်ရေသောက်ဧရိယာ (က) ကိုယ့်အားကိုယ်ကိုးဆည်များ (ခ) မြစ်ရေတင်စီမံကိန်းများ (ဂ) တာဝန်များ/ရေထိန်းတံခါးများ	၁၄	
၂၄။	စိုက်ပျိုးရေးလုပ်ငန်း (က) အဓိကသီးနှံ(၁၀)မျိုး စိုက်ပျိုးထုတ်လုပ်မှု (ခ) နှစ်ရှည်သီးနှံစိုက်ပျိုးမှုအခြေအနေ (ဂ) အခြားဈေးကွက်ဝင်သီးနှံများစိုက်ပျိုးထုတ်လုပ်မှု (ဃ) လယ်ယာသုံးစက်ကိရိယာ သုံးစွဲမှုအခြေအနေ (င) လယ်ယာသုံးထယ်၊ထွန်နှင့် ကျွဲနွားကောင်ရေ (စ) ဒေသတွင်းဆန်ဖူလုံမှုရာခိုင်နှုန်း (ဆ) ဒေသတွင်းဆီဖူလုံမှုရာခိုင်နှုန်း	၁၄	၁၇
၂၅။	မွေးမြူရေးလုပ်ငန်းများ (က) မွေးမြူရေးဇုန်များ (ခ) မြို့နယ်မွေးမြူရေး(ကောင်ရေ) (ဂ) မြို့နယ်အသားထုတ်လုပ်မှု(ပိဿာ)	၁၈	၁၉

စဉ်	အကြောင်းအရာ	စာမျက်နှာ	
		မှ	ထိ
	(ဃ) မြို့နယ်ကြက်/ဘဲ/ငှက်ထုတ်လုပ်မှု(လုံး) (င) နို့ထွက်ပစ္စည်းထုတ်လုပ်မှု (စ) မြို့နယ်ငါးပုစွန်မွေးမြူမှုအခြေအနေ (ဆ) ရေချို၊ ရေငန်ငါးဖမ်းလုပ်ငန်းမှအသားထုတ်လုပ်မှု		
၂၆။	စက်မှုလက်မှုလုပ်ငန်း (က) စက်မှုဇုန်များ (ခ) မြို့နယ်ရှိစက်ရုံများ (ဂ) မြို့နယ်ရှိအလုပ်ရုံများ (ဃ) အိမ်တွင်းစက်မှုလက်မှုလုပ်ငန်းများ	၂၀	
၂၇။	သစ်တောလုပ်ငန်းဆောင်ရွက်မှုအခြေအနေ (က) သစ်တောများ (ခ) စီးပွားဖြစ်သစ်တောစိုက်ခင်း (ဂ) သစ်ထုတ်လုပ်မှု (ဃ) သစ်တောထွက်ပစ္စည်းများ	၂၁	
၂၈။	တွင်းထွက်ပစ္စည်းထုတ်လုပ်မှုလုပ်ငန်း (က) ဓာတ်သတ္တုတူးဖော်ထုတ်လုပ်မှု (ခ) ကျောက်မျက်တူးဖော်ထုတ်လုပ်မှု	၂၂	
၂၉။	စွမ်းအင်နှင့်လျှပ်စစ်ကဏ္ဍ (က) ဓာတ်ဆီ/ဒီဇယ် အရောင်းဆိုင်များ (ခ) သဘာဝဓါတ်ငွေ့အရောင်းဆိုင်များ	၂၂	၂၃

စဉ်	အကြောင်းအရာ	စာမျက်နှာ	
		မှ	ထိ
၃၀။	ပို့ဆောင်ရေးနှင့်လမ်းပန်းဆက်သွယ်ရေးလုပ်ငန်း (က) လေကြောင်းလမ်း (ခ) ရေကြောင်းလမ်း (ဂ) ရထားလမ်းနှင့်ဘူတာရုံများ (ဃ) ကားဂိတ်များ	၂၃	၂၄
၃၁။	လမ်းဦးစီးဌာနနှင့် တံတားဦးစီးဌာနများမှ ဆောင်ရွက်သည့်လုပ်ငန်းများ (က) ကားလမ်းများ (ခ) မြို့နယ်ချင်းဆက်လမ်းများ (ဂ) တံတားများ (ဃ) လမ်း၊ တံတားသုံးစက်ကိရိယာများ (င) လမ်း၊ တံတားအသုံးပြုခကောက်ခံသည့်လုပ်ငန်း	၂၅	၂၆
၃၂။	ဟိုတယ်နှင့်ခရီးသွားလုပ်ငန်း (က) ဟိုတယ် (ခ) မိုတယ်၊ အင်း၊ တည်းခိုခန်း (ဂ) ကမ်းခြေ/ အပန်းဖြေနေရာ	၂၇	
၃၃။	သမဝါယမအသင်းများ	၂၇	
၃၄။	စီးပွားရေးဆိုင်ရာ အခြေခံအဆောက်အအုံများ (က) ကုမ္ပဏီ၊ ကုန်စည်ဒိုင်၊ ပွဲရုံ၊ ဈေးနှင့်ကုန်တိုက်များ (ခ) ဘဏ်များ (ဂ) စတိုးဆိုင်နှင့်အရောင်းဆိုင်များ	၂၈	၂၉

စဉ်	အကြောင်းအရာ	စာမျက်နှာ	
		မှ	ထိ
၃၅။	စည်ပင်သာယာရေးလုပ်ငန်းများ (က) ဈေးလုပ်ငန်း (ခ) သောက်သုံးရေရရှိရေးလုပ်ငန်း (ဂ) သန့်ရှင်းရေးလုပ်ငန်း (ဃ) လမ်း၊ တံတားလုပ်ငန်း	၃၀	၃၁
၃၆။	ပုံနှိပ်လုပ်ငန်းနှင့် မီဒီယာလုပ်ငန်းများ (က) ပုံနှိပ်လုပ်ငန်းနှင့် တေးသံသွင်း၊ ဗွီဒီယို (ခ) မီဒီယာလုပ်ငန်းများ	၃၂	
၃၇။	ပြည်တွင်း အသားတင်ထုတ်လုပ်မှုနှင့်ဝန်ဆောင်မှု တန်ဖိုး	၃၂	
၃၈။	လူတစ်ဦးချင်းဝင်ငွေ	၃၃	
၃၉။	အသက်မွေးဝမ်းကြောင်းလုပ်ငန်းအလိုက် အလုပ် လုပ်သူဦးရေ	၃၃	
၄၀။	အလုပ်လုပ်နိုင်သူဦးရေနှင့် အလုပ်လက်မဲ့ဦးရေ	၃၄	
	အခန်း(၇) လူမှုရေးဆိုင်ရာ အချက်အလက်များ		
၄၁။	ပညာရေးကဏ္ဍ (က) အဆင့်မြင့်ပညာ (ခ) အခြေခံပညာ	၃၄	၄၀

စဉ်	အကြောင်းအရာ	စာမျက်နှာ	
		မှ	ထိ
	(ဂ) မူလတန်းကြိုကျောင်း (ဃ) ဘုန်းတော်ကြီးသင်ပညာရေးကျောင်း (င) ကျောင်းနေအရွယ်ကလေးများ ကျောင်းအပ်နှံမှု (စ) တက္ကသိုလ်ဝင်တန်းအောင်မြင်မှု (ဆ) စာတတ်မြောက်မှု ရာခိုင်နှုန်း (ဇ) သင်ကြားမှု သင်ယူမှုအထောက်အကူပြုစာသင်ခန်းများဖွင့်လှစ်နိုင်မှု (ဈ) စာကြည့်တိုက်များဖွင့်လှစ်နိုင်မှု		
၄၂။	ကျန်းမာရေးကဏ္ဍ (က) ဆေးရုံများ (ခ) ဆေးပေးခန်းများ (ဂ) ကျေးလက်ကျန်းမာရေးဌာန/ဌာနခွဲ (ဃ) ကျန်းမာရေးစောင့်ရှောက်မှု (င) ဒေသတွင်း အများဆုံးဖြစ်တတ်သောရောဂါများ (စ) HIV/ AIDS-ရောဂါ ဖြစ်ပွား/ သေဆုံးဦးရေ (ဆ) ကျန်းမာရေးဆိုင်ရာ အညွှန်းကိန်းများ	၄၀	၄၄
၄၃။	လူမှုရေးအသင်းအဖွဲ့များ (က) INGO (ခ) NGO (ဦးရေ) (ဂ) အသင်းအဖွဲ့များ	၄၄	၄၅
၄၄။	အားကစားနှင့်ဖျော်ဖြေရေးလုပ်ငန်းများ	၄၆	

စဉ်	အကြောင်းအရာ	စာမျက်နှာ	
		မှ	ထိ
	အခန်း(၈) ဘာသာရေးဆိုင်ရာအချက်အလက်များ		
၄၅။	<p>ပုဒ္ဒဘာသာဆိုင်ရာအဆောက်အဦများနှင့်သာသနာဝင်ပုဂ္ဂိုလ်များ</p> <p>(က) သာသနိကအဆောက်အဦများ</p> <p>(ခ) ရဟန်းသံဃာနှင့်သီလရှင်များ</p> <p>(ဂ) ထင်ရှားသည့်ဘုရား၊ စေတီ၊ ပုထိုးများ</p> <p>(ဃ) ထင်ရှားသည့်ဘုန်းတော်ကြီးကျောင်းများ</p>	၄၆	၄၈
၄၆။	အခြားဘာသာရေးအဆောက်အဦများ	၄၉	
၄၇။	သမိုင်းဝင်ထင်ရှားသောအဆောက်အဦနှင့်နေရာများ	၄၉	
	အခန်း(၉) ဒေသဖွံ့ဖြိုးရေးဆိုင်ရာအချက်အလက်များ		
၄၈။	<p>ဒေသဖွံ့ဖြိုးရေးလုပ်ငန်းများဆောင်ရွက်နိုင်မှုအခြေအနေ</p> <p>(က) ကျေးလက်ဒေသဖွံ့ဖြိုးတိုးတက်ရေးဦးစီးဌာနနှင့်ကျေးလက်လမ်းဦးစီးဌာနများမှဆောင်ရွက်သည့်လုပ်ငန်းများ</p> <p>(ခ) အစိုးရနှင့်ပြည်သူ့ဆောင်ရွက်သည့် ဒေသဖွံ့ဖြိုးရေးလုပ်ငန်းများ</p>	၄၉	၅၂
၄၉။	မြို့ပြစီမံကိန်း (Town Plan) နှစ် (၃၀) အတွက် မြေအသုံးချမှုဆိုင်ရာလျာထားချက်	၅၃	

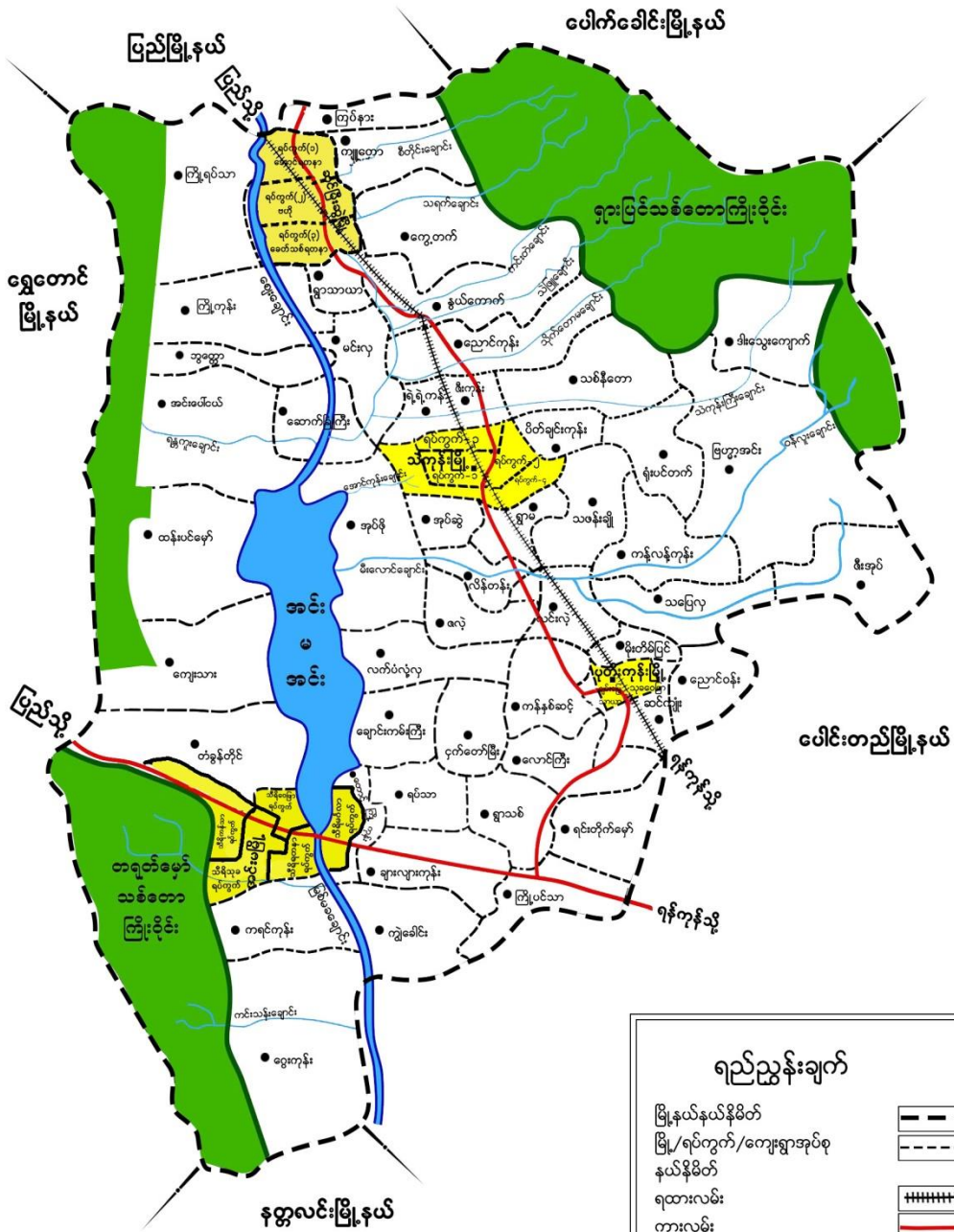
စဉ်	အကြောင်းအရာ	စာမျက်နှာ	
		မှ	ထိ
	အခန်း(၁၀) အထွေထွေ		
၅၀။	အခြားတင်ပြလိုသောအချက်များ	၅၃	
၅၁။	နိဂုံး	၅၃	

ပဲခူးတိုင်းဒေသကြီး ၊ နတ်တလင်းခရိုင် ၊ သဲကုန်းမြို့နယ် အခြေပြမြေပုံ

N

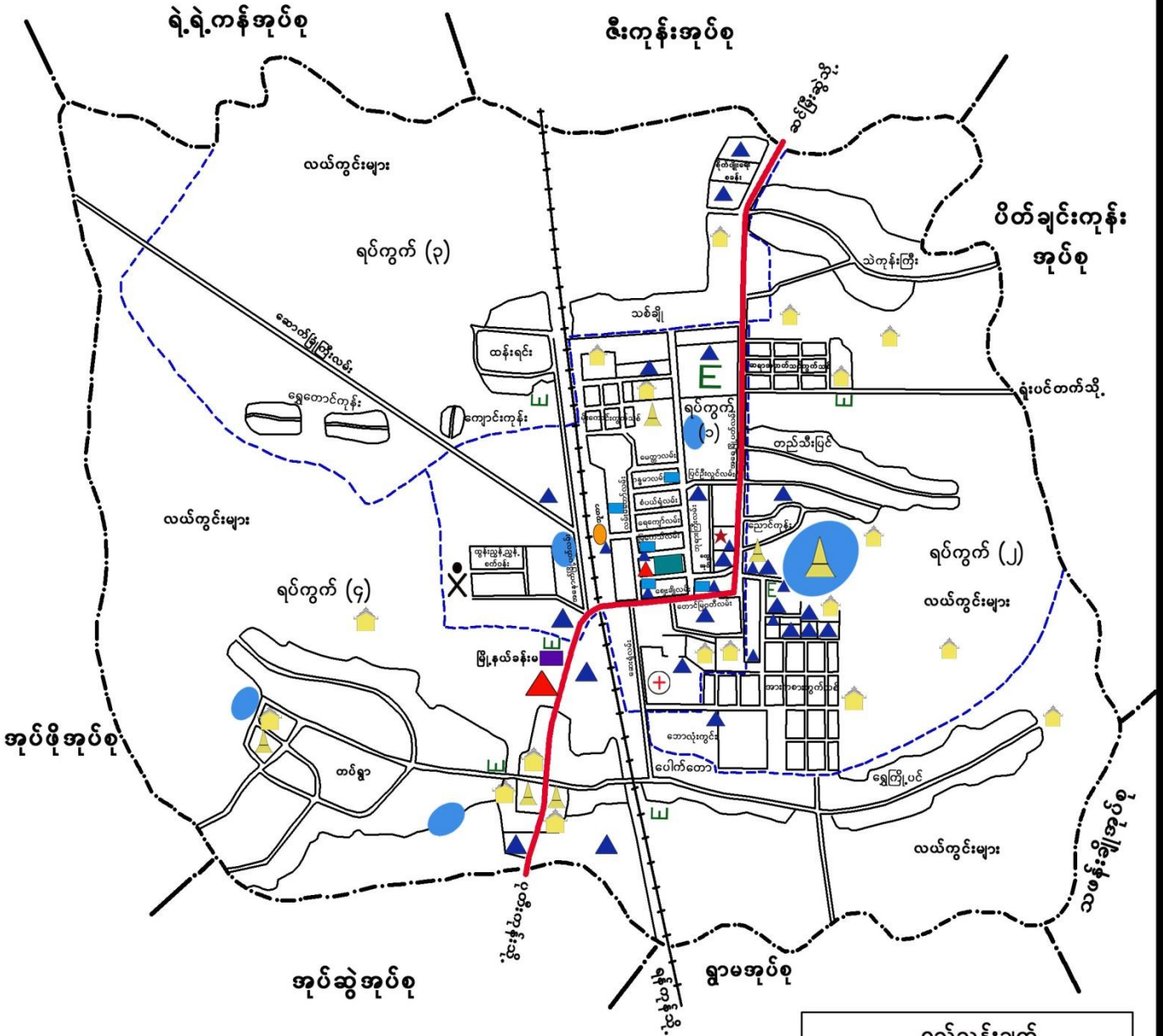


သဲကုန်းမြို့နယ်
စကေး - ၁:၅ လက်မ - ၁ မိုင်



ရည်ညွှန်းချက်	
မြို့နယ်နယ်နိမိတ်	---
မြို့/ရပ်ကွက်/ကျေးရွာအုပ်စု နယ်နိမိတ်	- - - -
ရထားလမ်း	+ + + + + + + +
ကားလမ်း	—
မြစ်/ချောင်း	~~~~~
သစ်တောကြီးပိုင်း	■
ရပ်ကွက်/ကျေးရွာအုပ်စု	●
မြို့	■

ပဲခူးတိုင်းဒေသကြီး ၊ နတ်တလင်းခရိုင် သဲကုန်းမြို့ အကွက်ချမြေပုံ



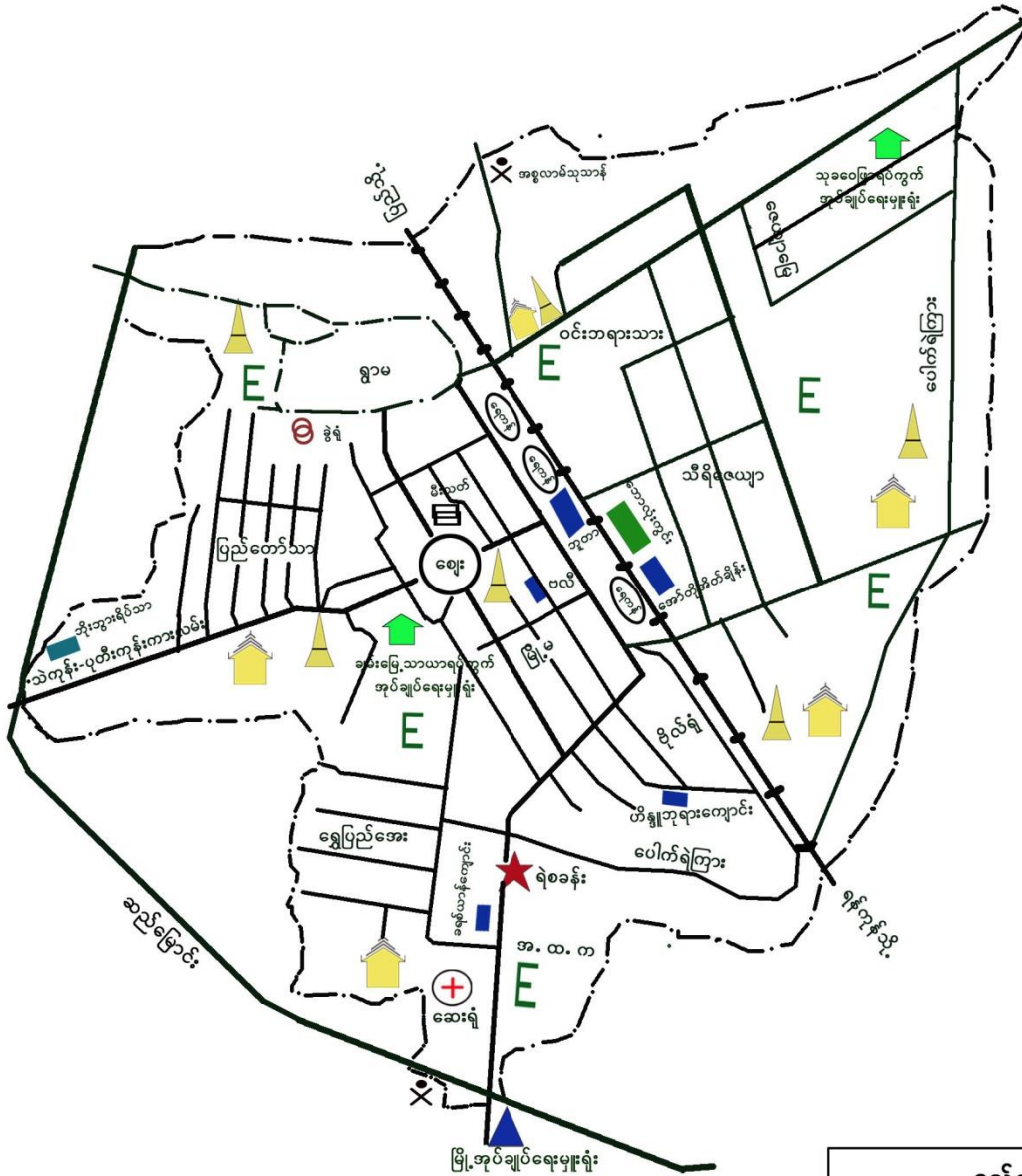
နယ်နိမိတ်	-----
ကားလမ်း	=====
ရပ်ကွက်ခြား	-----
ရထားလမ်း	+++++
ဌာနဆိုင်ရာ အဆောက်အဦများ	▲
ရဲစခန်း	★
စာသင်ကျောင်း	E
ကျန်းမာရေး	+
စေတီ	▲
ဘုန်းကြီးကျောင်း	🏠
သုသာန်	☒

နတ်တလင်းစရိုင် ၊ သဲကုန်းမြို့နယ် ပုတီးကုန်းမြို့ အကွက်ချမြေပုံ

N

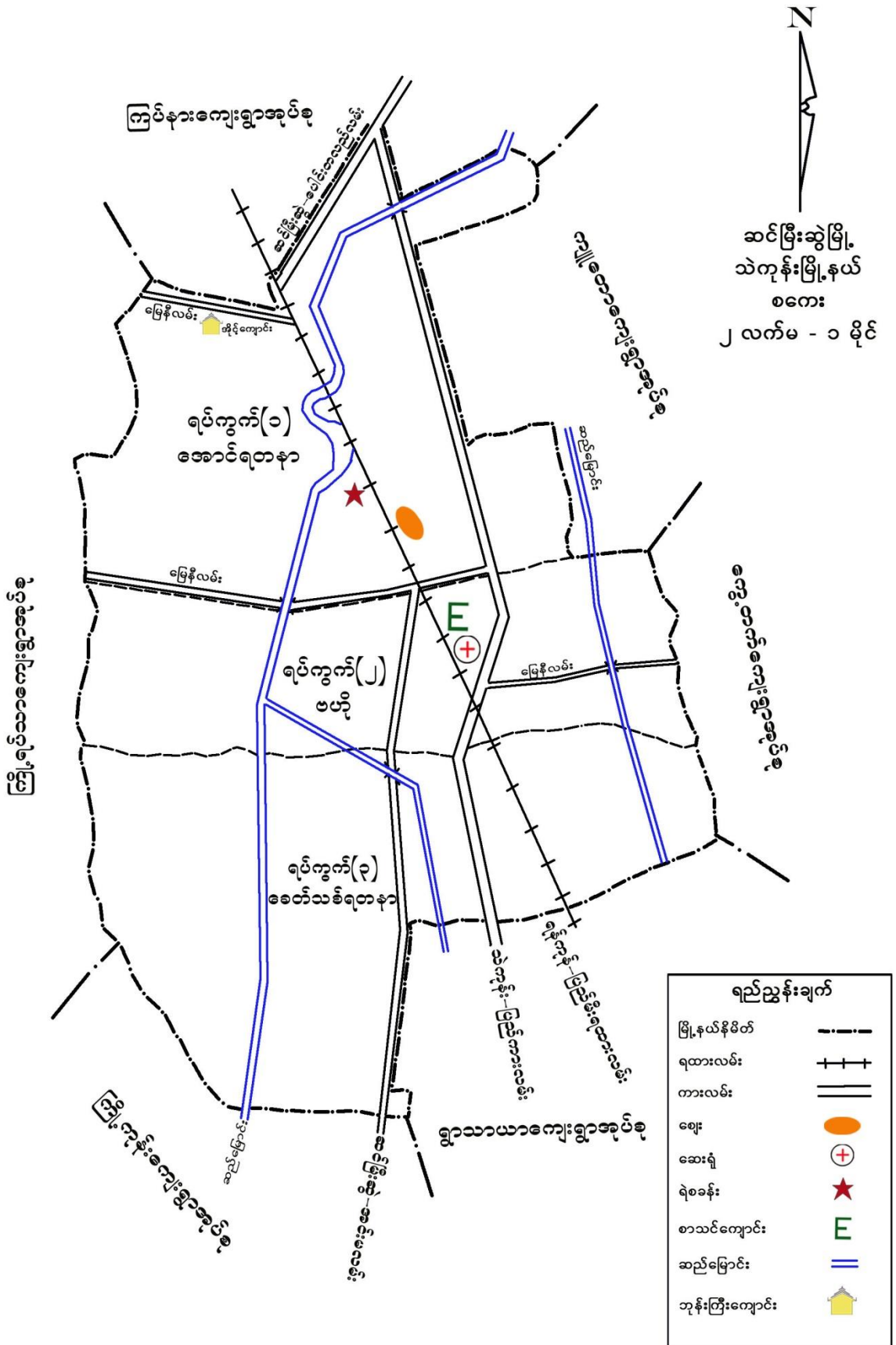


စကေး
၁ လက်မ = ၁ မိုင်



ရည်ညွှန်းချက်	
နယ်နိမိတ်	- - - - -
ကားလမ်း	=====
ရထားလမ်း	+ + + + +
အုပ်ချုပ်ရေးဌာနရုံး	
ဌာနဆိုင်ရာ အဆောက်အအုံများ	
ရဲစခန်း	
စာသင်ကျောင်း	E
ကျန်းမာရေး	+
စေတီ	
ဘုန်းကြီးကျောင်း	
သုသာန်	

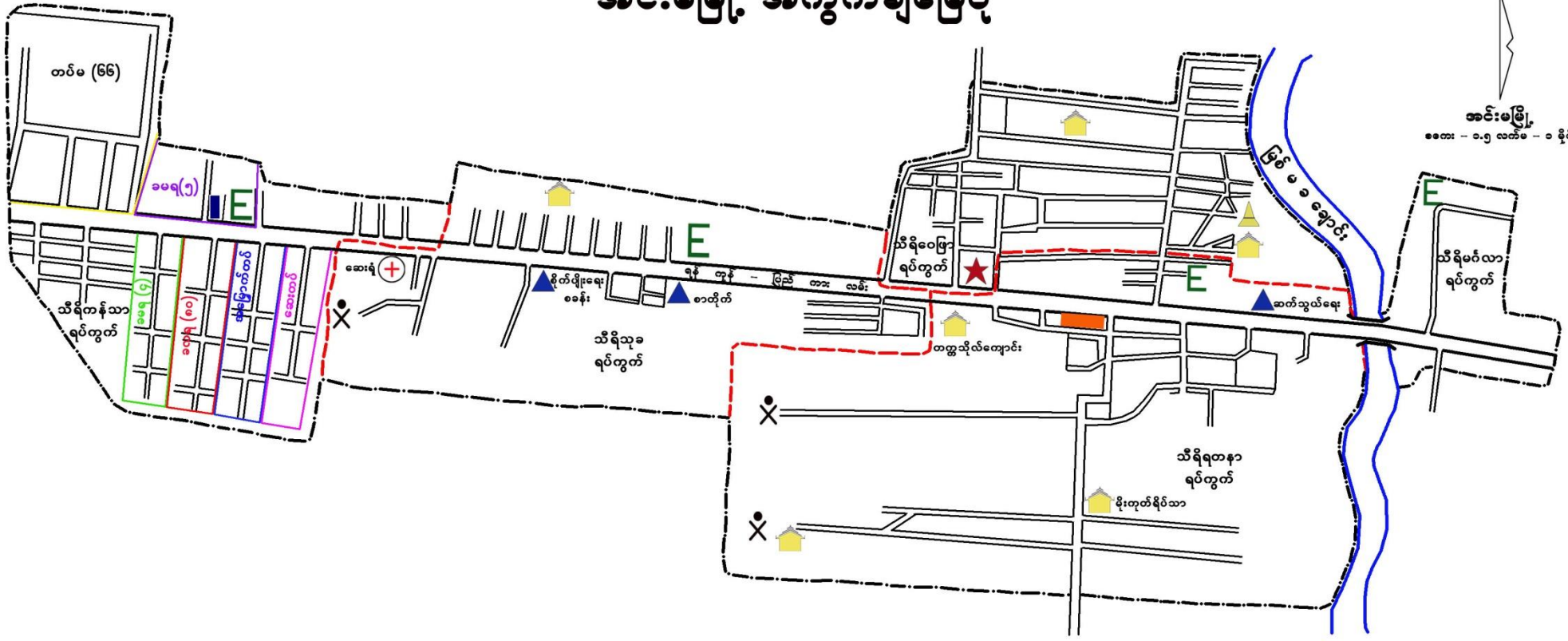
နတ်တလင်းစရိုင် ၊ သဲကုန်းမြို့နယ် ဆင်ဖြိုးဆွဲမြို့ အကွက်ချမြေပုံ



အင်းမမြို့ အကွက်ချစဉ်ပုံ

N

အင်းမမြို့
စတေး - ၀.၅ လက်မ - ၀ မိုင်



ရည်ညွှန်းချက်

- နယ်နိမိတ် - - - - -
- ကားလမ်း =====
- ရပ်ကွက်ခြား - - - - -
- ဈေး ■
- ဌာနဆိုင်ရာ အဆောက်အဦများ ▲
- ရဲစခန်း ★
- စာသင်ကျောင်း E
- ကျန်းမာရေး +
- စေတီ ⚓
- ဘုန်းကြီးကျောင်း 🏠
- သုသာန် ✕

သဲကုန်းမြို့နယ်ဒေသဆိုင်ရာအချက်အလက်များ

အခန်း (၁)

နိဒါန်းနှင့်ဒေသသမိုင်း

နိဒါန်း

၁။ အထွေထွေအုပ်ချုပ်ရေးဦးစီးဌာနသည် ပြည်ထဲရေးဝန်ကြီးဌာန အောက်ရှိဌာနတစ်ခုဖြစ်ပြီး တရားဥပဒေစိုးမိုးရေး ၊ ရပ်ရွာအေးချမ်းသာယာရေး ၊ ဒေသဖွံ့ဖြိုးရေး နှင့် ပြည်သူ့အကျိုးပြုဆောင်ရွက်ရေး ဟူသော ရည်မှန်းချက်တာဝန်များကို အောင်မြင်အောင် ဆောင်ရွက်လျှက်ရှိပါသည်။ အထွေထွေအုပ်ချုပ်ရေးဦးစီးဌာနတွင် တာဝန်ထမ်းဆောင်ကြသည့် အဆင့်ဆင့်သော အရာထမ်း ၊ အမှုထမ်းများသည် ရုံးချုပ်အဆင့်မှ အောက်ခြေရပ်ကွက်/ကျေးရွာအုပ်စုအဆင့်အထိ အထွေထွေအုပ်ချုပ်ရေးဦးစီးဌာနရုံးအသီးသီးတွင် တာဝန်ထမ်းဆောင်ကြရပြီး နိုင်ငံတော်အုပ်ချုပ်ရေးယန္တရားချောမွေ့စွာလည်ပတ်ရေးတွင် ပါဝင်ဆောင်ရွက်ခြင်း ၊ ဝန်ကြီးဌာန၏ ရည်မှန်းချက်တာဝန်များ ၊ အခြားဝန်ကြီးဌာနမှ ပေးအပ်သောတာဝန်များနှင့် ဒေသဆိုင်ရာအစိုးရအဖွဲ့များမှ ပေးအပ်သော လုပ်ငန်းတာဝန်များကို ကျေပွန်စွာ ထမ်းဆောင်နေကြရသည်ဖြစ်ရာ ဒေသဆိုင်ရာအချက်အလက်များ ပြုစုထားရှိခြင်းသည်များစွာ အရေးပါလာပါသည်။ ဒေသဆိုင်ရာအချက်အလက်များပြုစုခြင်းဖြင့် မိမိတို့၏ လုပ်ငန်းဆောင်ရွက်ရာတွင် အထောက်အကူပြုသကဲ့သို့ အကြီးအကဲများ နယ်မြေသို့ကွင်းဆင်းရာတွင် နယ်မြေ၏အချက်အလက်များကို လွယ်ကူစွာ သိရှိနိုင်မည်ဖြစ်ပါသည်။ ဤစာအုပ်သည် သဲကုန်းမြို့နယ်၏ ဒေသဆိုင်ရာအချက်အလက်များ (၂၀၂၃ ခုနှစ် ၊ မတ်လကုန်ထိ)အခြေအနေကို သက်ဆိုင်ရာဌာနအသီးသီးမှပေးပို့သောကိန်းဂဏန်းများနှင့်အညီ ပြုစုတင်ပြထားခြင်းဖြစ်ပါသည်။

ဒေသခိုင်းအကျဉ်း

၂။ သဲကုန်းမြို့နယ်မှာ သရေခေတ္တရာပြည်မြို့တွင် ဒွတ္တပေါင်မင်းကြီး လက်ထက် စစ်သူကြီး (၇) ဦးအား သရေခေတ္တရာနှင့် အရံမြို့နယ်များ တည်ရန်မိန့်ဆိုခဲ့ရာ မဟာစစ်သူကြီး (မိုးကုတ်တိုက်) သည် သဲကုန်းမြို့ ကောလသိင်္ဂီစစ်သူကြီး(ကာလသိင်္ဂါတိုက်)သည် ကန့်လန့်ကုန်း(ပုတီးကုန်း) စလင်္ကာစစ်သူကြီး(စလင်္ကာသူတိုက်)သည် ဆင်မြီးဆွဲ ၊မဟာဗိုလ်စစ်သူကြီး (မဟာဗိုလ်တိုက်)သည် အင်းမမြို့တို့ကို အရံမြို့များအဖြစ် တည်ခဲ့ရာတွင် မိုးကုတ်တိုက်(တောင်မင်းညို)ကစစ်ပြု၍ ပျက်ဆီးခဲ့ရကြောင်းနှင့် အင်္ဂလိပ် အစိုးရလက်ထက် ၁၈၈၇ ခုနှစ် ၊ မေလ (၁) ရက်နေ့တွင် ရန်ကုန်-ပြည် မီးရထားလမ်းဖောက်လုပ်ခဲ့ပြီး မီးရထားသွားလာသည့် အချိန်မှစ၍ မြို့ပြ အုပ်ချုပ်ရေးအတွက် မြို့ပိုင်ရုံးစိုက်ချိန်မှ စတင်၍ သဲကုန်း ၊ ပုတီးကုန်း ၊ အင်းမ ၊ ဆင်မြီးဆွဲတိုက်နယ်များပါဝင်သော သဲကုန်းမြို့နယ်ကို သတ်မှတ်ခဲ့ခြင်းဖြစ်ပါသည်။ ပြည်ထဲရေးနှင့် သာသနာရေးဝန်ကြီးဌာန (အထွေထွေ အုပ်ချုပ်ရေးဦးစီးဌာန)၏ (၂၄ . ၆ . ၇၂) ရက်စွဲပါအမိန့်ကြော်ငြာစာအမှတ် (၁၀၃/၂၄/စိတ် ၁) အရ ၁၉၇၀ ခုနှစ် ၊ မြို့ပိုင် ဦးသိန်းတင် နှင့်လက်ထက် မြို့ပိုင်များအုပ်ချုပ်မှုဆိုင်ရာ ဆောင်ရွက်ခဲ့ပြီး မြို့ပိုင် ဦးမန်းညွန့်မောင် လက်ထက်မှစ၍ မြို့နယ်အုပ်ချုပ်ရေးမှူးအဖြစ် အသွင်ပြောင်းကာ ယခု ဦးယဉ်ထွေး(ပ/၄၄၃၂) လက်ထက်အထိ အုပ်ချုပ်မှုဆိုင်ရာများကို ဆောင်ရွက် လျက်ရှိပါသည်။

အခန်း (၂)

ပထဝီဝင် အနေအထား

တည်နေရာနှင့် အကျယ်အဝန်း

၃။ သဲကုန်းမြို့နယ်သည် မြောက်လတ္တီတွဒ် ၁၇ ဒီဂရီ ၂၅ မိနစ်(-) စက္ကန့် မှ ၁၈ ဒီဂရီ ၄၅ မိနစ်(-) စက္ကန့် နှင့် အရှေ့လောင်ဂျီတွဒ် ၉၅ ဒီဂရီ ၁၇မိနစ် (-)စက္ကန့်မှ ၉၅ ဒီဂရီ ၃၅မိနစ် (-)စက္ကန့်အကြား တည်ရှိပါသည်။ အရှေ့မှအနောက်သို့ (၁၇) မိုင်နှင့် တောင်မှမြောက်သို့ (၂၃) မိုင်ရှည်လျားပါသည်။ ပင်လယ်ရေမျက်ပြင်အထက် (၁၀၃.၀၆) ပေတွင် တည်ရှိပါသည်။ မြို့နယ် ၊ မြို့နယ်ခွဲနှင့် မြို့၏ ဧရိယာအကျယ်အဝန်းမှာ အောက်ပါအတိုင်း ဖြစ်ပါသည် -

စဉ်	မြို့အမည်	မြို့ဧရိယာ စတုရန်းမိုင်	ကျေးရွာအုပ်စု ဧရိယာစတုရန်းမိုင်	မြို့နယ်ဧရိယာ စတုရန်းမိုင်
၁	သဲကုန်း	၆.၁၅	၂၈၆.၃၉	၂၉၉.၈၇
၂	ပုတီးကုန်း	၀.၇၈	-	-
၃	အင်းမ	၃.၁၅	-	-
၄	ဆင်မြီးဆွဲ	၃.၄၀	-	-
မြို့နယ်ချုပ်		၁၃.၄၈	၂၈၆.၃၉	၂၉၉.၈၇

နယ်နိမိတ်

၄။ သဲကုန်းမြို့နယ်၏ အရှေ့ဘက်တွင် ပေါက်ခေါင်းမြို့နယ်နှင့် ပေါင်းတည်မြို့နယ် ၊ အနောက်ဘက်တွင် ရွှေတောင်မြို့နယ် ၊ တောင်ဘက်တွင် ပေါင်းတည်မြို့နယ်နှင့် နတ်တလင်းမြို့နယ် ၊မြောက်ဘက်တွင် ပြည်မြို့နယ် တို့နှင့် နယ်နိမိတ်ချင်း ထိစပ်လျက်ရှိပါသည်။

မြေမျက်နှာသွင်ပြင်

၅။ သဲကုန်းမြို့နယ်၏ အရှေ့ဘက်နှင့်အနောက်ဘက်တို့တွင် တောင်စွယ် တောင်တန်းများတည်ရှိပြီး အလယ်ပိုင်းတွင် မြေပြန့်လွင်ပြင်များတည်ရှိကာ တောင်ဘက်အနိမ့်ပိုင်းတွင် အင်းမအင်း တည်ရှိပါသည်။

ရေဆင်း

၆။ သဲကုန်းမြို့နယ်တွင် ဈေးချောင်း ၊ သဲကုန်းကြီးချောင်းနှင့် ဝက်ပုတ်ချောင်းတို့မှ တောင်မှမြောက်သို့ စီးဆင်းပြီး မြစ်မခချောင်းမှာ မြောက်မှ တောင်သို့ (၆) မိုင်ခန့် ဖြတ်သန်းစီးဆင်းပါသည်။ သင်္ဘော / စက်လှေများ ဝင်ထွက်သွားလာနိုင်ခြင်း မရှိပါ။

ပင်လယ်ရေမျက်နှာပြင်အထက်အမြင့်

၇။ သဲကုန်းမြို့နယ်သည် ပင်လယ်ရေမျက်နှာပြင်အထက်(၁၀၃.၀၆)ပေ တွင်တည်ရှိပါသည်။

အခန်း(၃)

ရာသီဥတုနှင့် သဘာဝပတ်ဝန်းကျင်

ရာသီဥတု

၈။ သဲကုန်းမြို့နယ်သည် ပူအိုက်စွတ်စိုသောရာသီဥတုရှိပြီး ၊ အမြင့်ဆုံး အပူချိန် (၃၈.၀၅ °C) နှင့် အနိမ့်ဆုံးအပူချိန်မှာ (၁၉.၆၂ °C) ဖြစ်ပါသည်။ နှစ်အလိုက်ဖြစ်ပေါ်ခဲ့သော မိုးရေချိန်နှင့်အပူချိန်ကို အောက်ဖော်ပြပါအတိုင်း တင်ပြအပ်ပါသည်-

စဉ်	ခုနှစ်	မိုးရေချိန်		အပူချိန်	
		မိုးရွာရက်	စုစုပေါင်း မိုးရေချိန် (လက်မ)	နွေရာသီ(°C)	ဆောင်းရာသီ(°C)
				အမြင့်ဆုံး	အနိမ့်ဆုံး
၁	၂၀၂၀-၂၀၂၁	၆၇	၄၇.၁၉	၃၈.၃၂	၂၀.၄၅
၂	၂၀၂၁-၂၀၂၂	၉၆	၅၆.၀၆	၃၅.၂၁	၂၃.၂၇
၃	၂၀၂၂-၂၀၂၃	၁၀၀	၇၇.၀၉	၃၅.၁၉	၂၄.၂၀

သဘာဝပေါက်ပင်များ

၉။ သဲကုန်းမြို့နယ်အတွင်း ပေါက်ရောက်သည့် သဘာဝပေါက်ပင်များ မှာ ကျွန်း ၊ ပျဉ်းကတိုး ၊ သစ်ရာပင်များပေါက်ရောက်ပြီး ရှားပါးဆေးဘက် ဝင်ဖြစ်သည့် ဘုမ္မရာဇာနှင့်အခြားသစ်ဝါးများမှာ သက္ကယ်၊ ဓနိ ၊ဝါးပင်များ ပေါက်ရောက်ပါသည်။

တောရိုင်းတိရိစ္ဆာန်များ

၁၀။ သဲကုန်းမြို့နယ်တွင် တွေ့ရှိရသော တောရိုင်းတိရိစ္ဆာန်များမှာ တော ဝက်၊ ဂျီ ၊တောခွေး ၊ တောကြောင် ၊ ဖွတ် ၊ သင်းခွေချပ် စသည်တို့ရှိပါသည်။

သဘာဝပတ်ဝန်းကျင်လက်ရှိအခြေနေ

၁၁။ သဲကုန်းမြို့နယ်၏ လက်ရှိသဘာဝပတ်ဝန်းကျင် အခြေအနေမှာ သစ်တောဖုံးလွှမ်းမှု (၃၄.၂၁%) ရှိပါသည်။ ၎င်းအနက်မှ ကြိုးဝိုင်းသစ်တော ဖုံးလွှမ်းမှုမှာ (၁၉.၀၃%) ဖြစ်ပြီး ကြိုးပြင်ကာကွယ်တောဖုံးလွှမ်းမှု မရှိပါ။

သဘာဝပတ်ဝန်းကျင်ထိန်းသိမ်းရေးလုပ်ငန်းများ

၁၂။ သဲကုန်းမြို့နယ်သည် သဘာဝပတ်ဝန်းကျင်ထိန်းသိမ်းရေးလုပ်ငန်း များအတွက်ကြိုးဝိုင်းတော(၃၆၄၉၉)ဧက ၊ကြိုးပြင်တော(-)ဧက ထိန်းသိမ်း လျက်ရှိပါသည်။ သစ်တောစိုက်ခင်းတည်ထောင်နိုင်မှုမှာ ပုဂ္ဂလိကကျွန်း စိုက်ခင်း (-) ဧက ၊ သစ်မာ (၂၄၅) ဧကအနက် ၂၀၁၈ ခုနှစ်တွင် (၁၂၇) ဧက အား ပယ်ဖျက်ပြီးဖြစ်ပါသည်။ သဲကုန်းမြို့နယ်တွင် ပုဂ္ဂလိကသစ်မာ (၁၁၈) ဧက ၊ကျေးရွာထင်းစိုက်ခင်း (၂၀၁၇-၂၀၁၈ ဘဏ္ဍာနှစ်မှ ၂၀၂၁-၂၀၂၂ ဘဏ္ဍာနှစ်အထိ) တည်ထောင်ပြီး (၄၅၀) ဧကဖြစ်ပါသည်။

သဘာဝဘေးအန္တရာယ်ကျရောက်မှု

၁၃။ သဲကုန်းမြို့နယ်သည် အပူပိုင်းအတွင်းတွင် တည်ရှိသဖြင့် သဘာဝဘေးအန္တရာယ်ကျရောက်လေ့ရှိပါသည်။ သဲကုန်းမြို့နယ်အတွင်း မြစ်ရေစီးဆင်းမှုမရှိပါ။ သဲကုန်းမြို့နယ်အတွင်း သဘာဝဘေးအန္တရာယ်ကျရောက်မှုမှာ ၂၀၂၂ ခုနှစ် ၊ ဧပြီလမှ ၂၀၂၃ ခုနှစ် ၊ မတ်လကုန်အထိ မီးဘေး (၁) ကြိမ် ၊ လေဘေး (၁) ကြိမ် ရင်ဆိုင်ကြုံတွေ့ခဲ့ရပြီး ပျက်စီးဆုံးရှုံးမှုမှာ အောက်ပါအတိုင်းဖြစ်ပါသည် -

စဉ်	အမျိုးအစား	ဖြစ်ပွားကြိမ်	သေ/ပျောက်ဦးရေ	အဆောက်အဦးပျက်စီးမှု	ဆုံးရှုံးမှုတန်ဖိုး (ကျပ်သန်း)
၁	မုန်တိုင်းဘေး				
၂	လေဘေး	၅	-	၈	၁.၀၅
၃	ဆူနာမီဘေး				
၄	ငလျင်ဘေး				
၅	ရေဘေး	၁	-	၂	၀.၉၆
၆	မီးဘေး	၂	-	၂	၀.၃၃
၇	မိုးကြိုးဘေး	၁	၁	-	၀.၃၀
ပေါင်း		၉	၁	၁၂	၂.၆၄

အခန်း (၄)

လူဦးရေဆိုင်ရာအချက်အလက်များ

နေထိုင်သည့်လူမျိုး

၁၄။ သဲကုန်းမြို့နယ်တွင် နေထိုင်ကြသော လူမျိုးစုများမှာ အောက်ပါ အတိုင်းဖြစ်ပါသည် -

စဉ်	လူမျိုး	နေထိုင်သည့် ဦးရေ	မြို့နယ် လူဦးရေ	မြို့နယ်လူဦးရေ၏ ရာခိုင်နှုန်း
၁	ကချင်	-	-	-
၂	ကယား	-	-	-
၃	ကရင်	၁၅၄၀	၁၃၁၀၄၅	၁.၁၇၅
၄	ချင်း	၁	၁၃၁၀၄၅	၀.၀၀၀၇
၅	မွန်	-	-	-
၆	ဗမာ	၁၂၉၀၅၂	၁၃၁၀၄၅	၉၈.၄၈
၇	ရခိုင်	၅	၁၃၁၀၄၅	၀.၀၀၄
၈	ရှမ်း	၄	၁၃၁၀၄၅	၀.၀၀၃
မြို့နယ်ချုပ်		၁၃၀၆၀၂	၁၃၁၀၄၅	၉၉.၆၆

အိမ်ခြေ ၊ အိမ်ထောင်စု ၊ လူဦးရေ

၁၅။ သဲကုန်းမြို့နယ်၏ ၂၀၂၃ ခုနှစ် ၊ မတ်လကုန်အထိ လူဦးရေမှာ အောက်ပါအတိုင်းဖြစ်ပါသည်-

(က) အိမ်ခြေ/အိမ်ထောင်စု

စဉ်	အကြောင်းအရာ	အိမ်ခြေ	အိမ်ထောင်စု	ရပ်ကွက်	ကျေးရွာအုပ်စု	ကျေးရွာ
၁	မြို့နေ	၉၁၄၅	၉၅၀၂	၁၄	-	-
၂	ကျေးလက်နေ	၂၇၄၅၈	၂၈၈၅၇	-	၄၉	၃၀၆
	မြို့နယ်ချုပ်	၃၆၆၀၃	၃၈၃၅၉	၁၄	၄၉	၃၀၆

(ခ) လူဦးရေ

စဉ်	အကြောင်းအရာ	အသက်(၁၈) နှစ်အထက်			အသက်(၁၈) နှစ်အောက်			စုစုပေါင်း		
		ကျား	မ	ပေါင်း	ကျား	မ	ပေါင်း	ကျား	မ	ပေါင်း
၁	မြို့နေ	၁၁၄၆၆	၁၄၀၇၉	၂၅၅၄၅	၃၇၈၇	၃၄၇၅	၇၂၆၂	၁၅၂၅၃	၁၇၅၅၄	၃၂၈၀၇
၂	ကျေးလက်နေ	၃၅၆၆၈	၄၁၄၇၀	၇၇၁၃၈	၁၀၇၃၇	၁၀၃၆၃	၂၁၁၀၀	၄၆၄၀၅	၅၁၈၃၃	၉၈၂၃၈
	မြို့နယ်ချုပ်	၄၇၁၃၄	၅၅၅၄၉	၁၀၂၆၈၃	၁၄၅၂၄	၁၃၈၃၈	၂၈၃၆၂	၆၁၆၉၅	၆၉၃၈၇	၁၃၁၀၄၅

လူဦးရေတိုးနှုန်းနှင့် ကျားမအချိုး

၁၆။ သဲကုန်းမြို့နယ်၏ ၂၀၂၃ ခုနှစ် ၊ မတ်လကုန်အထိ လူဦးရေတိုးနှုန်း ကျား ၊ မအချိုးမှာ အောက်ပါအတိုင်းဖြစ်ပါသည် -

(က) လူဦးရေတိုးနှုန်းနှင့်ကျားမအချိုး

စဉ်	မြို့နယ်/ မြို့	ယခင်နှစ် လူဦးရေ	၂၀၂၃ ခုနှစ် လူဦးရေ	တိုးလာ ဦးရေ	တိုး နှုန်း	ကျား/မအချိုး		
						ကျား	မ	အချိုး
၁	သဲကုန်းမြို့	၁၀၆၃၈၇	၁၀၆၀၃၇	-	-	၅၀၀၄၇	၅၅၉၉၀	၁:၁.၁၂
၂	ပုတီးကုန်းမြို့	၈၂၄၂	၈၀၂၄	-	-	၃၇၁၈	၄၃၀၆	၁:၁.၁၆
၃	အင်းမမြို့	၁၁၂၇၂	၁၁၃၁၉	+၄၇	၀.၄၂	၅၂၃၂	၆၀၈၇	၁:၁.၁၆
၄	ဆင်ဖြိုးဆွဲမြို့	၅၆၅၄	၅၆၆၅	+၁၁	၀.၁၉	၂၆၆၁	၃၀၀၄	၁:၁.၁၃
မြို့နယ်ချုပ်		၁၃၁၅၅၅	၁၃၁၀၄၅	-	-	၆၁၆၅၈	၆၉၃၈၇	၁:၁.၁၃

(ခ) မွေးဖွား၊ သေဆုံး၊ ပြောင်းဝင်၊ ပြောင်းထွက်လူဦးရေ

စဉ်	မြို့နယ်/ မြို့	ယခင်နှစ် လူဦးရေ	မွေးဖွား ဦးရေ	သေဆုံး ဦးရေ	ပြောင်း ဝင် ဦးရေ	ပြောင်းထွက် ဦးရေ	လက်ရှိ လူဦးရေ
၁	သဲကုန်းမြို့	၁၀၆၃၈၇	၉၇၁	၈၆၂	၂၆၇	၇၂၆	၁၀၆၀၃၇
၂	ပုတီးကုန်းမြို့	၈၂၄၂	၉၅	၈၄	-	၂၂၉	၈၀၂၄
၃	အင်းမမြို့	၁၁၂၇၂	၉၉	၁၁၂	၇၁	၁၁	၁၁၃၁၉
၄	ဆင်ဖြိုးဆွဲမြို့	၅၆၅၄	၅၃	၄၃	၁	-	၅၆၆၅
မြို့နယ်ချုပ်		၁၃၁၅၅၅	၁၂၁၈	၁၁၀၁	၃၃၉	၉၆၆	၁၃၁၀၄၅

ကိုးကွယ်သည့်ဘာသာ

၁၇။ သဲကုန်းမြို့နယ်တွင် နေထိုင်ကြသူများ၏ ကိုးကွယ်သည့်ဘာသာ အလိုက် လူဦးရေမှာ အောက်ပါအတိုင်းဖြစ်ပါသည် -

စဉ်	မြို့နယ်/မြို့	ဗုဒ္ဓဘာသာ	ခရစ်ယာန်	ဟိန္ဒူဘာသာ	အစ္စလာမ်ဘာသာ	နတ်	အခြား	ပေါင်း
၁	သဲကုန်းမြို့နယ်	၁၀၅၈၈၅	၃၇	၂၂	၉၃	-	-	၁၀၆၀၃၇
၂	ပုတီးကုန်းမြို့	၇၈၆၂	၉	-	၁၅၃	-	-	၈၀၂၄
၃	အင်းမမြို့	၁၁၁၈၃	၄၁	၂၈	၆၇	-	-	၁၁၃၁၉
၄	ဆင်ဖြိုးဆွဲမြို့	၅၆၆၃	၂	-	-	-	-	၅၆၆၅
မြို့နယ်ချုပ်		၁၃၀၅၉၃	၈၉	၅၀	၃၁၃	-	-	၁၃၁၀၄၅

နိုင်ငံခြားသားများနေထိုင်မှု

၁၈။ သဲကုန်းမြို့နယ်အတွင်း နိုင်ငံခြားသားများ နေထိုင်သူဦးရေမှာ အောက်ပါအတိုင်းဖြစ်ပါသည် -

စဉ်	မြို့နယ်/မြို့	နိုင်ငံခြားသားလူမျိုး	နေထိုင်ဦးရေ	မြို့နယ်လူဦးရေ	မြို့နယ်လူဦးရေ၏ ရာခိုင်နှုန်း
(က)	သဲကုန်းမြို့နယ်	တရုတ်	၃၁	၁၃၁၀၄၅	၀.၀၂
(ခ)		အိန္ဒိယ	၉၅	၁၃၁၀၄၅	၀.၀၇
(ဂ)		ဘင်္ဂလားဒေ့ရှ်	၃၁၃	၁၃၁၀၄၅	၀.၂၄
(ဃ)		အခြား	၄	၁၃၁၀၄၅	၀.၀၀၃
မြို့နယ်ချုပ်			၄၄၃	၁၃၁၀၄၅	၀.၃၄

အခန်း (၅)

အုပ်ချုပ်ရေးဆိုင်ရာ အချက်အလက်များ

အုပ်ချုပ်ရေးနယ်မြေဖွဲ့စည်းမှု

၁၉။ သဲကုန်းမြို့နယ်၏ အုပ်ချုပ်ရေးနယ်မြေဖွဲ့စည်းမှုမှာ အောက်ပါ အတိုင်းဖြစ်ပါသည် -

စဉ်	မြို့နယ်	မြို့	ရပ်ကွက်	ကျေးရွာအုပ်စု	ကျေးရွာ
၁	၁	၃	၁၄	၄၉	၃၀၆
မြို့နယ်ချုပ်	၁	၃	၁၄	၄၉	၃၀၆

ရွေးကောက်ပွဲဆိုင်ရာကိစ္စရပ်များ

၂၀။ သဲကုန်းမြို့နယ်၏ ရွေးကောက်ပွဲဆိုင်ရာကိစ္စရပ်များအား အောက်ပါ အတိုင်းဖော်ပြအပ်ပါသည် -

- (က) မြို့နယ်ရွေးကောက်ပွဲကော်မရှင်အဖွဲ့ခွဲ အဖွဲ့ဝင်စာရင်း မရှိပါ။
- (ခ) ဆန္ဒမဲပေးပိုင်ခွင့်ရှိသူဦးရေ

စဉ်	မြို့နယ်/မြို့	မြို့နယ်/မြို့ လူဦးရေ	ကျား	မ	ပေါင်း
၁	သဲကုန်းမြို့နယ်	၁၀၆၀၃၇	၃၈၄၃၉	၄၄၈၇၄	၈၃၃၁၃
၂	ပုတီးကုန်းမြို့	၈၀၂၄	၂၇၈၄	၃၄၅၉	၆၂၄၃
၃	အင်းမမြို့	၁၁၃၁၉	၃၈၃၂	၄၈၈၃	၈၆၃၅
၄	ဆင်မြီးဆွဲမြို့	၅၆၆၅	၂၀၇၉	၂၄၁၃	၄၄၉၂
	မြို့နယ်ချုပ်	၁၃၁၀၄၅	၄၇၁၃၄	၅၅၅၄၉	၁၀၂၆၈၃

(ဂ) နိုင်ငံရေးပါတီများ

မရှိပါ။

(ဃ) ရွေးချယ်ခံရသော လွှတ်တော်ကိုယ်စားလှယ်များ

မရှိပါ။

အခန်း(၆)

စီးပွားရေးဆိုင်ရာအချက်အလက်

စီးပွားရေးဆိုင်ရာခြုံငုံသုံးသပ်ချက်

၂၁။ သဲကုန်းမြို့နယ်သည် ပဲခူးတိုင်းဒေသကြီးအတွင်း တည်ရှိပြီးစီးပွားရေးအရ အချက်အခြာကျသော / စီးပွားရေးဖွံ့ဖြိုးတိုးတက်မှုနှေးကွေးသော မြို့နယ်တစ်ခုဖြစ်ပါသည်။ မြို့နယ်အတွင်းရှိ ဒေသခံပြည်သူလူထုသည် စိုက်ပျိုးရေးလုပ်ငန်းကို အဓိကထားလုပ်ကိုင်ဆောင်ရွက်ကြပါသည်။ သဲကုန်းမြို့နယ်သည် ရန်ကုန်-ပြည်မီးရထားလမ်း ၊ ဝက်ပုတ်-ပေါင်းတလည်ကားလမ်းပေါ်တွင်တည်ရှိ၍ လမ်းပန်းဆက်သွယ်ရေး ကောင်းမွန်သော မြို့နယ်ဖြစ်ပါသည်။မြို့နယ်၏အဓိကထွက်ကုန်မှာစပါးဖြစ်ပြီး မန္တလေးတိုင်းဒေသကြီးနှင့် မကွေးတိုင်းဒေသကြီးသို့ အများဆုံးတင်ပို့ရောင်းချပါသည်။

မြေအသုံးချမှု

၂၂။ သဲကုန်းမြို့နယ်၏ မြေအမျိုးအစားအလိုက် အသုံးချထားသည့် ဧက အား အောက်ပါအတိုင်း ဖော်ပြအပ်ပါသည် -

စဉ်	မြေအမျိုးအစား	ဧရိယာ (ဧက)
၁	အသားတင်စိုက်ပျိုးမြေဧရိယာပေါင်း	၉၉၁၇၀
	(က) လယ်မြေဧရိယာ	၈၅၀၃၀
	(ခ) ယာမြေ	၁၀၉၃၆
	(ဂ) ကိုင်း/ကျွန်းမြေ	၁၁၃
	(ဃ) ဥယျာဉ်မြေ	၃၀၉၁
	(င) ခနီ	-
၂	လှုပ်ထားမြေဧရိယာပေါင်း	-
	(က) လယ်မြေဧရိယာ	-
	(ခ) ယာမြေ	-
	(ဂ) ကိုင်း/ကျွန်းမြေ	-
	(ဃ) ဥယျာဉ်မြေ	-
	(င) ခနီ	-
၃	စားကျက်မြေ	၂၁၃
၄	စက်မှုလုပ်ငန်းသုံးမြေ	၉၆
၅	မြို့မြေ	၁၀၁၅
၆	ရွာမြေ	၆၇၆၈
၇	အခြားမြေ	၂၈၅၉၄
၈	ကြိုးဝိုင်း/ကြိုးပြင်ကာကွယ်တောဧရိယာ	၃၆၄၉၉
၉	တောရိုင်း	-
၁၀	မြေရိုင်း	-
၁၁	စိုက်ပျိုးခြင်းမပြုနိုင်သောဧရိယာ	၁၉၅၆၂
	စုစုပေါင်း	၁၉၁၉၁၇

ဆည်မြောင်းတာဝန်များနှင့် ဆည်ရေသောက်ဧရိယာ

၂၃။ သဲကုန်းမြို့နယ်ရှိ ဆည်မြောင်းတာဝန်များနှင့် ဆည်ရေသောက်ဧရိယာမှာ အောက်ပါအတိုင်းဖော်ပြအပ်ပါသည်-

- (က) ကိုယ့်အားကိုယ်ကိုးဆည်များ
မရှိပါ။
- (ခ) မြစ်ရေတင်စီမံကိန်းများ
မရှိပါ။
- (ဂ) တာဝန်များ/ရေထိန်းတံခါး
မရှိပါ။

စိုက်ပျိုးရေးလုပ်ငန်း

၂၄။ သဲကုန်းမြို့နယ်၏ စိုက်ပျိုးရေးလုပ်ငန်းဆောင်ရွက်နိုင်မှုအခြေအနေမှာ အောက်ပါအတိုင်းဖြစ်ပါသည် -

(က) အဓိကသီးနှံ (၁၀) မျိုး စိုက်ပျိုးထုတ်လုပ်မှု

စဉ်	သီးနှံအမည်	၂၀၂၂-၂၀၂၃ လျာထားဧက		၂၀၂၂-၂၀၂၃ ခုနှစ် ၊ မတ်လကုန်အထိ			
				စိုက်	ရိတ်	နှုန်း	အထွက်(တင်း)
၁	စပါးပေါင်း	နွေ	၅၂၈၀	၁၁၆၃၃	-	-	-
		မိုး	၈၂၆၀၈	၈၂၆၁၀	၈၂၆၁၀	၇၃.၆၅	၆၀၈၄၂၇
၂	မြေပဲ	မိုး	၆၈၂၉	၆၈၅၇	၆၈၅၇	၅၄.၇၇	၃၇၅၅၅၈
		ဆောင်း	၄၆၆၆	၄၆၆၆	၄၆၆၆	၆၂.၃၅	၂၉၀၉၂၁
၃	နှမ်း	မိုး	၆၂၆၈	၆၂၈၈	၆၂၈၈	၉.၅၀	၅၉၇၃၆
		ဆောင်း	၂၃၃၉	၂၃၃၉	၂၃၃၉	၁၂.၁၃	၂၈၃၇၂
၄	နေကြာ	မိုး	-	၁၀၀	၁၀၀	၈.၁၆	၈၁၆
		ဆောင်း	၁၁၄	၂၃၃၇	၂၃၃၇	၁၇.၂၀	၄၀၁၉၉
၅	မတ်ပဲ	ဆောင်း	၃၀၆၂၅	၃၅၉၇၁	၃၅၉၇၁	၁၉.၇၃	၇၀၉၈၇၁
၆	ပဲတီစိမ်း	မိုး	၄၄၉	၄၄၉	၄၄၉	၁၆.၇၀	၇၄၉၈
		ဆောင်း	၂၃၃၄	၁၆၈၂	၁၆၈၂	၁၆.၃၅	၂၇၅၀၁
၇	ပဲစဉ်းငုံ	-	၁၀၄၉	၁၀၀၁	၁၀၀၁	၁၆.၇၈	၁၆၈၀၁
၈	ဝါ	-	၃၈	၅၀	၅၀	၄၀၂.၃၀	၂၀၁၁၅
၉	ကြံ	-	၃၉၉၆	၄၀၁၂	၄၀၁၂	၂၀.၀၁	၈၀၂၆၂
၁၀	အစေ့ထုတ်ပြောင်း	-	-	-	-	-	-

(ခ) နှစ်ရှည်သီးနှံ စိုက်ပျိုးမှုအခြေအနေ

စဉ်	သီးနှံအမည်	စိုက် (ဧက)	ရိတ် (ဧက)	အထွက်နှုန်း (ပိဿာ)	အထွက်ပေါင်း (ပိဿာ)
၁	သရက်	၂၀၇၂	၂၀၇၂	၂၁၄၈၇.၀၄	၄၄၅၂၁၁၅၂
၂	ရှောက်/သံပရာ	၂၇၄	၂၇၄	၉၀၀၀.၀၀	၂၄၆၆၀၀၀
၃	ကျွဲကော/ရှောက်ချို	၃၂	၃၂	၂၃၅၀.၀၀	၇၅၂၀၀
၄	နာနတ်	၆	၆	၂၅၀၀.၀၀	၁၅၀၀၀
၅	ဩဇာ	၁၃၈၅	၁၃၈၅	၁၀၀၀၀.၀၀	၁၃၈၅၀၀၀၀
၆	သီဟိုဠ်သရက်	၂၃၁၆	၂၃၁၆	၇၅.၀၀	၁၇၃၇၀၀
၇	မန်ကျည်း	၁၄၉၆	၁၄၉၆	၁၂၂၀.၀၀	၁၈၅၅၁၂၀
၈	အခြားသီးပင်စားပင်	၄၁၃	၄၁၃	-	-
မြို့နယ်ချုပ်		၇၉၉၄	၇၉၉၄	၇၈၇၁.၆၈	၆၂၉၂၆၁၇၂

(ဂ) အခြားဈေးကွက်ဝင်သီးနှံများ စိုက်ပျိုးထုတ်လုပ်မှု

စဉ်	သီးနှံအမည်	စိုက်ဧက	ရိတ်ဧက	အထွက်နှုန်း	အထွက်ပေါင်း
၁	ဟင်းသီးဟင်းရွက်	၁၉၀၁၈	၁၉၀၁၈	၂၃၇၁.၅၉	၄၅၁၀၂၈၉၂
မြို့နယ်ချုပ်		၁၉၀၁၈	၁၉၀၁၈	၂၃၇၁.၅၉	၄၅၁၀၂၈၉၂

(ဃ) လယ်ယာသုံးစက်ကိရိယာ သုံးစွဲမှုအခြေအနေ

စဉ်	အစိုးရ							ပုဂ္ဂလိက						
	လယ် ထွန် စက်	လက် တွန်း ထွန် စက်	မျိုး စေ့ ချ စက်	Combine Harvester	ရိတ် သိမ်း စက်	ချွေလှေ့ စက်	ရေ စုပ် စက်	လယ် ထွန် စက်	လက် တွန်း ထွန် စက်	မျိုး စေ့ ချ စက်	Combine Harvester	ရိတ်သိမ်း စက်	ချွေလှေ့ စက်	ရေ စုပ် စက်
၁	၁၄	-	-	၂	-	-	-	၁၂၇	၈၀၁	-	၇၃	-	၂၃၉	-

(င) လယ်ယာသုံးထယ် ၊ ထွန်နှင့် ကျွဲ ၊ နွားကောင်ရေ

စဉ်	ထယ်အရေအတွက်	ထွန်အရေအတွက်	ကျွဲနွားကောင်ရေ	နွားကောင်ရေ
၁	၉၉၂၂	၉၀၅၂	၂၂၉၄	၃၄၈၁၉

(စ) ဒေသတွင်း ဆန်ဖူလုံမှုရာခိုင်နှုန်း

စဉ်	အကြောင်းအရာ	ရေ တွက်ပုံ	၂၀၂၁-၂၂ အမှန်	၂၀၂၂-၂၃ လျာထား	မှတ်ချက်
၁	လူဦးရေ	ဦး	၁၃၁၁၇၇	၁၃၁၀၄၅	
၂	လူတစ်ဦးတစ်နှစ်စားသုံးမှု		-	-	
	-ကျေးလက်နေ	တင်း	၁၄၇၂၇၁၅	၁၄၇၃၅၇၀	
	-မြို့နေ	တင်း	၃၉၅၉၅၂	၃၉၃၆၈၄	
၃	ဝမ်းစာလိုအပ်ချက်	တင်း	၁၈၆၈၆၆၇	၁၈၆၇၂၅၄	
၄	စပါးစိုက်ဧကပေါင်း	ဧက	၉၃၄၃၁	၉၄၂၄၃	
	-အထွက်နှုန်း	တင်း	၇၆.၃၉	၇၅.၅၆	
	-အထွက်တင်း	တင်း	၇၀၃၂၉၅၁	၇၁၂၁၃၁၆	
၅	လာမည့်နှစ်စပါးစိုက်ဧက	ဧက	၉၃၄၃၁	၉၄၂၄၃	
၆	ချန်လှပ်ရမည့်တင်း	တင်း	၄၆၆၉၈၄	၄၇၁၁၅	
၇	အသုံးပြုတင်း	တင်း	၂၃၃၅၆၅၁	၂၃၃၅၆၅၁	
၈	ပိုလျှံမှု	တင်း	၄၇၉၇၃၀၀	၄၇၈၅၈၄၇	
၉	ဝမ်းစာကျန်ရှိမှု	တင်း	၁၈၆၈၆၆၇	၁၈၆၇၂၅၄	
၁၀	ဖူလုံမှု	%	၃၀၁.၁၁	၃၀၄.၅၃	

(ဆ) ဒေသတွင်း ဆီဖူလုံမှုရာခိုင်နှုန်း

စဉ်	အကြောင်းအရာ	ရေ တွက်ပုံ	၂၀၂၁-၂၂ အမှန်	၂၀၂၂-၂၃ လျာထား	မှတ်ချက်
၁	လူဦးရေ	ဦး	၁၃၁၁၇၇	၁၃၁၀၄၅	
၂	လူတစ်ဦးတစ်နှစ်စားသုံးမှု	ပိဿာ	၆	၆	
	ဝမ်းစာလိုအပ်ချက်	တန်	၁၂၈၅.၀၀	၁၂၈၃.၇၁	
	ဆီထွက်ရှိမှု	မက်တန်	၁၂၃၃.၃၈	၁၃၀၁.၄၆	
၃	အလေအလွင့်နှင့်အခြား	မက်တန်	၁၁၈.၉၀	၁၂၃.၇၅	
၄	ချန်လှပ်ရမည့်တင်း	တင်း	၇၀၀၃၀.၄၀	၇၀၈၄၄.၂၅	
	အသုံးပြုမှု	မက်တန်	၁၄၅၆.၅၇	၁၄၀၇.၄၅	
	လိုအပ်မှု	မက်တန်	၁၂၈၅.၀၀	၁၂၈၃.၇၁	
၅	ဖူလုံမှု	%	၁၉၇.၁၄	၂၀၉.၇၁	

မွေးမြူရေးလုပ်ငန်းများ

၂၅။ သဲကုန်းမြို့နယ်၏ မွေးမြူရေးလုပ်ငန်းဆောင်ရွက်နိုင်မှုအခြေအနေ မှာ အောက်ပါအတိုင်းဖြစ်ပါသည်-

(က) မွေးမြူရေးဇုန်များ

မရှိပါ။

(ခ) မြို့နယ်မွေးမြူရေး (ကောင်ရေ)

စဉ်	မြို့နယ်/ မြို့	ခုနှစ်	ကျွဲ	နွား	ဝက်	သိုး/ ဆိတ်	ကြက်	ဆဲ	ငုံး
၁	သဲကုန်းမြို့	၂၀၂၂-၂၀၂၃	၆၀၄	၈၅၀	၃၅၆၀	၃၇၅	၁၆၆၆၉၁	၉၈၉၇	-
၂	ပုတီးကုန်းမြို့	၂၀၂၂-၂၀၂၃	၅၁၄	၈၅၁	၃၅၈၇	၃၅၀	၁၆၆၆၆၀	၉၀၀၀	-
၃	အင်းမမြို့	၂၀၂၂-၂၀၂၃	၆၀၀	၈၀၆	၃၅၉၇	၃၆၅	၁၆၆၆၉၀	၉၈၁၉	-
၄	ဆင်ဖြိုးဆွဲမြို့	၂၀၂၂-၂၀၂၃	၅၇၆	၈၇၁၉	၃၅၉၄	၃၆၀	၁၆၆၆၆၀၀	၉၄၀၀	-
မြို့နယ်ချုပ်			၂၂၉၄	၃၄၈၇၆	၁၄၃၇၈	၁၄၅၀	၆၆၆၆၄၁	၃၈၁၁၆	-

(ဂ) မြို့နယ်အသားထုတ်လုပ်မှု (ပိဿာ)

စဉ်	မြို့နယ်/ မြို့	ခုနှစ်	ကျွဲ	နွား	ဝက်	သိုး/ ဆိတ်	ကြက်	ဆဲ	ငုံး
၁	သဲကုန်းမြို့	၂၀၂၂-၂၀၂၃	-	၈၄၂၅၀	၃၈၈၅၆၂	၃၈၂၆	၂၄၂၆၂၀	၁၂၉၅၂	-
၂	အင်းမမြို့	၂၀၂၂-၂၀၂၃	-	၈၄၂၀၀	၃၈၈၃၆၂	၃၈၀၀	၂၄၂၅၈၁	၁၂၉၀၃	-
၃	ပုတီးကုန်းမြို့	၂၀၂၂-၂၀၂၃	-	၈၃၀၀၀	၃၈၇၉၀၀	၃၇၉၈	၂၄၂၄၅၉	၁၂၈၀၀	-
၄	ဆင်ဖြိုးဆွဲမြို့	၂၀၂၂-၂၀၂၃	-	၈၃၀၈၀	၃၈၈၀၀၀	၃၈၀၁	၂၄၂၁၇၅	၁၂၈၀၂	-
မြို့နယ်ချုပ်			-	၃၃၄၅၃၀	၁၅၅၂၈၂၄	၁၅၂၂၅	၉၆၉၈၃၅	၅၁၄၅၇	-

(ဃ) မြို့နယ်ကြက်/ဘဲ/ငုံးဥထုတ်လုပ်မှု (လုံး)

စဉ်	မြို့နယ်/မြို့	ခုနှစ်	ကြက်ဥ	ဘဲဥ	ငုံးဥ
၁	သဲကုန်းမြို့	၂၀၂၂-၂၀၂၃	၁၄၂၆၁၉၇၆	၁၅၂၅၆၀၀	-
၂	ပုတီးကုန်းမြို့	၂၀၂၂-၂၀၂၃	၁၄၂၆၁၈၄၅	၁၅၂၃၆၄၀	-
၃	အင်းမမြို့	၂၀၂၂-၂၀၂၃	၁၄၂၆၁၉၅၉	၁၅၂၅၃၂၀	-
၄	ဆင်ခြီးဆွဲမြို့	၂၀၂၂-၂၀၂၃	၁၄၂၆၁၆၀၀	၁၅၂၄၀၀၀	-
မြို့နယ်ချုပ်			၅၇၀၄၇၃၈၀	၆၀၉၈၅၆၀	-

(င) မြို့နယ်နို့ထွက်ပစ္စည်းထုတ်လုပ်မှု

စဉ်	မြို့နယ်/မြို့	ခုနှစ်	နို့စားနွား(ကောင်ရေ)	နို့ထွက်(ပိဿာ)
၁	သဲကုန်းမြို့	၂၀၂၂-၂၀၂၃	၁၈	၉၆၆၅၄၉
၂	ပုတီးကုန်းမြို့	၂၀၂၂-၂၀၂၃	၁၀	၅၃၆၉၇၂
၃	အင်းမမြို့	၂၀၂၂-၂၀၂၃	၁၇	၉၁၂၈၅၂
၄	ဆင်ခြီးဆွဲမြို့	၂၀၂၂-၂၀၂၃	၁၂	၆၄၄၃၆၇
မြို့နယ်ချုပ်			၅၇	၃၀၆၀၇၄၀

(စ) မြို့နယ်ငါး ၊ ပုစွန်မွေးမြူမှုအခြေအနေ

စဉ်	ခုနှစ်	ငါး			ပုစွန်		
		အရေအတွက် (ကန့်)	ကေ	ထုတ်လုပ်မှုပိဿာ	အရေအတွက် (ကန့်)	ကေ	ထုတ်လုပ်မှုပိဿာ
၁	၂၀၂၂-၂၀၂၃	၈၇၅	၄၃၃၅.၈၃	၈၂၁၈.၀၀	-	-	-

(ဆ) ရေချိုရေငန်ငါးဖမ်းလုပ်ငန်းမှ အသားထုတ်မှု (တန်)

စဉ်	ခုနှစ်	ငါး			ပုစွန်		
		လေလံအရေအတွက်	လုပ်ငန်းအရေအတွက်	ထုတ်လုပ်မှု (တန်)	လေလံအရေအတွက်	လုပ်ငန်းအရေအတွက်	ထုတ်လုပ်မှု (တန်)
၁	၂၀၂၂-၂၀၂၃	၂၇	၂၅	၉၀၆၄.၉၂	-	-	-
မြို့နယ်ချုပ်		၂၇	၂၅	၉၀၆၄.၉၂	-	-	-

စက်မှုလက်မှုလုပ်ငန်း

၂၆။ သဲကုန်းမြို့နယ်၏ စက်မှုလက်မှုလုပ်ငန်းဆောင်ရွက်နိုင်မှုအခြေအနေမှာ အောက်ပါအတိုင်းဖြစ်ပါသည်-

- (က) စက်မှုဇုန်များ
မရှိပါ။
- (ခ) မြို့နယ်ရှိစက်ရုံများ
မရှိပါ။
- (ဂ) မြို့နယ်ရှိအလုပ်ရုံများ
မရှိပါ။
- (ဃ) အိမ်တွင်းစက်မှုလက်မှုလုပ်ငန်းများ

စဉ်	မြို့နယ်/မြို့	စက်မှုလက်မှုလုပ်ငန်းအမျိုးအစား	အရေအတွက်	လုပ်သားအင်အား
၁	သဲကုန်းမြို့	စက်ချုပ်လုပ်ငန်း	၄	၆
		ပန်းတိမ်လုပ်ငန်း	၆	၁၀
		ပန်းဘဲ	-	-
		မုန့်လုပ်ငန်း	၁၀	၁၅
၂	ပုတီးကုန်းမြို့	စက်ချုပ်လုပ်ငန်း	-	-
		ပန်းတိမ်လုပ်ငန်း	၁၀	၁၅
		ပန်းဘဲ	-	-
		မုန့်လုပ်ငန်း	၂	၅
၃	ဆင်ဖြိုးဆွဲမြို့	စက်ချုပ်လုပ်ငန်း	-	-
		ပန်းတိမ်လုပ်ငန်း	၃	၅
		ပန်းဘဲ	၆	၈
		မုန့်လုပ်ငန်း	၂	၅
၄	အင်းမမြို့	စက်ချုပ်လုပ်ငန်း	၃	၅
		ပန်းတိမ်လုပ်ငန်း	၈	၁၀
		ပန်းဘဲ	-	-
		မုန့်လုပ်ငန်း	၅	၈
		ယက္ကန်းလုပ်ငန်း(ချည်ထည်)	-	-
မြို့နယ်ချုပ်			၅၉	၉၂

သစ်တောလုပ်ငန်းဆောင်ရွက်မှုအခြေအနေ

၂၇။ သဲကုန်းမြို့နယ်၏ သစ်တောလုပ်ငန်းနှင့်ပတ်သက်သော အချက်အလက်များမှာ အောက်ပါအတိုင်းဖြစ်ပါသည်-

(က) သစ်တောများ

စဉ်	အကြောင်းအရာ	ဧရိယာ (ဧက)	ပေါက်သည့်အပင်များ
၁	ကြိုးဝိုင်း	၃၆၄၉၉	အင်ဖို၊ အင်မ၊ ဒီဒူး၊ စစ်၊ လက်ပံ၊ လိန်၊ သစ်ယာ၊ နဘဲ၊ ဘင်္ဂ၊ ထောက်ကြန့်၊ မျှင်ဝါး
၂	ကြိုးပြင်	-	
မြို့နယ်ချုပ်		၃၆၄၉၉	(၁၁) မျိုး

(ခ) စီးပွားဖြစ်သစ်တောစိုက်ခင်း

မရှိပါ။

(ဂ) သစ်ထုတ်လုပ်မှု

မရှိပါ။

(ဃ) သစ်တောထွက်ပစ္စည်းများ

စဉ်	အမျိုးအစား	ရေတွက်ပုံ	ထုတ်လုပ်မှု
၁	ထင်း	ကုဗတန်	၂၀၀
၂	မီးသွေး	ကုဗတန်	၂၀၀
၃	ဝါး	လုံး	၃၅၀
၄	ကြိမ်	လုံး	၁
၅	သစ်စေး	ပိဿာ	၅
၆	သစ်ခေါက်	ပိဿာ	၄၀၀
၇	သစ်ခွ	ပိဿာ	-
၈	သနပ်ခါး	ပိဿာ	-
၉	ဖာလာစေ့	ပိဿာ	-
၁၀	ပျားရည်	ပိဿာ	၁၀
၁၁	ခနီ	ဗျစ်	၃၀
၁၂	ဘုမ္မရာဇာ	ပိဿာ	၅
၁၃	ရှားစေးလုံး		-

တွင်းထွက်ပစ္စည်းထုတ်လုပ်မှုလုပ်ငန်း

၂၈။ သဲကုန်းမြို့နယ်၏ တွင်းထွက်ပစ္စည်းထုတ်လုပ်မှု လုပ်ငန်းနှင့် ပတ်သက်သောအချက်အလက်များမှာ အောက်ပါအတိုင်းဖြစ်ပါသည်-

(က) ဓါတ်သတ္တုတူးဖော်ထုတ်လုပ်မှု

စဉ်	ဓါတ်သတ္တု အမျိုးအစား	ထွက်ရှိသည့် ဒေသ	ထုတ်လုပ်မှု ပမာဏ (ကျင်း/ဖို)	ထုတ်လုပ်မှုတန်ဖိုး (ကျပ်သန်းပေါင်း)
၁	အုတ်	သဲကုန်းမြို့နယ်	၃၇၆	၁၁.၂၈
၂	မြေနီ	။	၃၆၀၀	၁၈.၀၀
၃	သဲ	။	၃၂၀၀	၃.၂၀
၄	ဂဝံ	။	-	-
	မြို့နယ်ချုပ်		၇၁၇၆	၃၂.၄၈

(ခ) ကျောက်မျက်တူးဖော်ထုတ်လုပ်မှု မရှိပါ။

စွမ်းအင်နှင့်လျှပ်စစ်ကဏ္ဍ

၂၉။ သဲကုန်းမြို့နယ်၏စွမ်းအင်/လျှပ်စစ်ကဏ္ဍနှင့်ပတ်သက်သောအချက် အလက်များမှာ တစ်ဖက်ပါအတိုင်းဖြစ်ပါသည် -

(က) ဓါတ်ဆီ/ဒီဇယ်အရောင်းဆိုင်

စဉ်	မြို့နယ်/မြို့	ဆိုင်အမည်	နိုင်ငံပိုင်	ပုဂ္ဂလိကပိုင်	တစ်နှစ်ရောင်းချမှုစည်ပေါင်း		စုစုပေါင်း (စည်)
					ဓါတ်ဆီ	ဒီဇယ်	
၁	သဲကုန်းမြို့	A2K	-	ပုဂ္ဂလိကပိုင်	၅၀	၁၅၀	၂၀၀
၂	။	HTN	-	။	၂၃	၃၀	၅၃
၃	အင်းမမြို့	ရာဇမတ်	-	။	၁၂၀	၂၁၀၀	၂၂၂၀
၄	။	ATH	-	။	၁၂	၁၂	၂၄
၅	။	F 2000	-	။	၁၀၀	၂၂၀၀	၂၃၀၀
မြို့နယ်ချုပ်		၅		ပုဂ္ဂလိကပိုင်	၃၀၅	၄၄၉၂	၄၇၉၇

(ခ) သဘာဝဓါတ်ငွေ့အရောင်းဆိုင်များ

မရှိပါ။

ပို့ဆောင်ရေးနှင့် လမ်းပန်းဆက်သွယ်ရေးလုပ်ငန်း

၃၀။ သဲကုန်းမြို့နယ်၏ ပို့ဆောင်ရေးနှင့်လမ်းပန်းဆက်သွယ်ရေးလုပ်ငန်းနှင့် ပတ်သက်သောအချက်အလက်များမှာ အောက်ပါအတိုင်းဖြစ်ပါသည် -

(က) လေကြောင်းလမ်း

မရှိပါ။

(ခ) ရေကြောင်းလမ်း

မရှိပါ။

(ဂ) ရထားလမ်းနှင့် ဘူတာရုံများ

စဉ်	ရထားလမ်း အမည်	မြို့နယ်အတွင်း		အရှည်မိုင်	ဘူတာ အရေအတွက်	
		မှ	ထိ		ကြီး	သေး
၁	ရန်ကုန်-ပြည်	၁၃၃/၂၀	၁၄၉/၁၂	၁၅ မိုင် ၅ ဖာလုံ	၃	၂
	မြို့နယ်ချုပ်	၁၃၃/၂၀	၁၄၉/၁၂	၁၅ မိုင် ၅ ဖာလုံ	၃	၂

(ဃ) ကားဂိတ်များ

စဉ်	မြို့နယ်/ မြို့	ကားဂိတ် အမည်	ပြေးဆွဲသည့် ခရီးစဉ်	ပြေးဆွဲသည့် ယာဉ် အမျိုးအစား	ပြေးဆွဲ သည့် ယာဉ် စီးရေ
၁	သဲကုန်းမြို့	ဘုန်းမြတ်ပိုင်	သဲကုန်း-ရန်ကုန်	Express	၁
၂	သဲကုန်းမြို့	ခိုင်ခိုင်ဖြိုး(KKP)	သဲကုန်း-ရန်ကုန်	။	၁
၃	သဲကုန်းမြို့	အောင်ရတနာ	သဲကုန်း-ရန်ကုန်	။	၁
၄	သဲကုန်းမြို့	ရိုးရိုးလေး	သဲကုန်း-ပြည်	။	၂
၅	သဲကုန်းမြို့	အောင်စည်းစိမ်း	သဲကုန်း-ပြည်	။	၁
၆	ပုတီးကုန်းမြို့	ရတနာအောင်	ပုတီးကုန်း- ပြည်	။	၁
၇	ပုတီးကုန်းမြို့	ရွှေခရီး	ပုတီးကုန်း- ပြည်	။	၁
၈	ပုတီးကုန်းမြို့	စိန်အိုးစည်	ပုတီးကုန်း- ပြည်	။	၁
	မြို့နယ်ချုပ်	၈	၃		၉

လမ်းဦးစီးဌာနနှင့်တံတားဦးစီးဌာနများမှ ဆောင်ရွက်သည့်လုပ်ငန်းများ

၃၁။ လမ်းဦးစီးဌာနနှင့် တံတားဦးစီးဌာနများမှဆောင်ရွက်သည့် လုပ်ငန်းများမှာ အောက်ပါအတိုင်းဖြစ်ပါသည် -

(က) ကားလမ်း

စဉ်	ကားလမ်းအမည်	မြို့နယ်အတွင်း (မိုင်/ဖာလုံ)		အရှည်မိုင်
		မှ	ထိ	
၁	ရန်ကုန်-ပြည်-မကွေးလမ်း	၁၄၆/၆	၁၅၉/၀	၁၂ မိုင် ၂ ဖာလုံ
၂	ဝက်ပုတ်-ပုတီးကုန်း- သဲကုန်း- ဆင်ခြီးဆွဲ- ပေါင်းတလည်လမ်း	၀/၀	၂၂/၀	၂၂ မိုင်
	မြို့နယ်ချုပ်			၃၄မိုင် ၂ဖာလုံ

(ခ) မြို့နယ်ချင်းဆက်လမ်းများ

စဉ်	လမ်းအမည်	အရှည် (မိုင်-ဖာလုံ)	အမျိုးအစား			မှတ်ချက်
			ကတ္တရာ	ကျောက်ချော	အမာခံလမ်း	
၁	ရန်ကုန်-ပြည်-မကွေးလမ်း	၁၂/၂	၁၂/၂	-	-	
၂	ဝက်ပုတ်-သဲကုန်း-ပေါင်းတလည်လမ်း	၂၂/၀	၂၂/၀	-	-	
	မြို့နယ်ချုပ်	၃၄/၂	၃၄/၂	-	-	

(ဂ) တံတားများ

(၁) ပေ (၁၈၀) အထက်တံတားများ

မရှိပါ။

(၂) ပေ (၁၈၀) အောက်တံတားများ

စဉ်	ပေ(၅၀)မှ (၁၈၀)ရှိ တံတား အမည်	အရှည် (ပေ)	အမျိုးအစား	တည်ဆောက် သည့်ခုနှစ်	သွားလာ နိုင်သည့်ယာဉ် (ကား/ရထား)	ပေ(၅၀)အောက် တံတား အရေအတွက်
၁	ဝက်ပုတ်တံတား (၅/၁၄၈)	၁၈၀'	ကွန်ကရစ်	-	ကား	၁၆၂
၂	အင်းမတံတား (၂/၁၅၄)	၁၆၇'	။	-	ကား	
၃	၃/၁၀ တံတား	၅၈"၆"	အုတ်	၁၉၉၆	ကား	
၄	၃/၁၄ တံတား	၁၀၀'	သံကူ ကွန်ကရစ်	၂၀၁၅	ကား	
မြို့နယ်ချုပ်		-	-	-	-	၁၆၂

(ဃ) လမ်းတံတားသုံးစက်ကိရိယာများ

စဉ်	မြို့နယ်/ မြို့	လမ်းတံတားသုံးစက်ကိရိယာများ				လုပ် သား ဦးရေ
		မြေထိုး စက်	မြေ ကော် စက်	မြေ ကြိတ် စက်	မြေ သယ် ယာဉ်	
၁	သဲကုန်းမြို့နယ်	-	-	၁	-	-
မြို့နယ်ချုပ်		-	-	၁	-	-

(င) လမ်း/ တံတားအသုံးပြုခကောက်ခံသည့်လုပ်ငန်း မရှိပါ။

ဟိုတယ်နှင့် ခရီးသွားလုပ်ငန်း

၃၂။ သဲကုန်းမြို့နယ်ရှိ ဟိုတယ်နှင့် ခရီးသွားလုပ်ငန်းနှင့် ပတ်သက်သော အချက်အလက်များမှာအောက်ပါအတိုင်းဖြစ်ပါသည်-

- (က) ဟိုတယ် ၊ မိုတယ် ၊ အင်း ၊ တည်းခိုခန်း
 - (၁) ဟိုတယ်
မရှိပါ။
 - (၂) မိုတယ် ၊ အင်း ၊ တည်းခိုခန်း
မရှိပါ။
- (ခ) ကမ်းခြေနှင့် အပန်းဖြေနေရာများ
မရှိပါ။

သမဝါယမအသင်းများ

၃၃။ သဲကုန်းမြို့နယ်တွင်ရှိသော သမဝါယမအသင်းများမှာ အောက်ပါ အတိုင်းဖြစ်ပါသည်-

စဉ်	မြို့နယ်/ မြို့	သမဝါယမ အသင်းပေါင်း	သမဝါယမ အသင်းစုပေါင်း	မှတ်ချက်
၁	သဲကုန်းမြို့	၆၇	၁	
၂	ပုတီးကုန်းမြို့	၃၃	-	
၃	အင်းမမြို့	၁၂၃	-	
၄	ဆင်ခြီးဆွဲမြို့	၃၄	-	
မြို့နယ်ချုပ်		၂၅၇	၁	

စီးပွားရေးဆိုင်ရာ အခြေခံအဆောက်အအုံများ

၃၄။ သဲကုန်းမြို့နယ်တွင်ရှိသော စီးပွားရေးဆိုင်ရာ အခြေခံအဆောက်အအုံများမှာ အောက်ပါအတိုင်းဖြစ်ပါသည်-

(က) ကုမ္ပဏီ၊ ကုန်စည်ခိုင်၊ ပွဲရုံများ၊ ဈေးနှင့်ကုန်တိုက်များ

(၁) ကုမ္ပဏီများ

မရှိပါ။

(၂) ကုန်စည်ခိုင်များ

မရှိပါ။

(၃) ပွဲရုံများ

မရှိပါ။

(၄) ဈေးများ

စဉ်	မြို့နယ်/မြို့	ဈေးအမည်	တည်နေရာ	မှတ်ချက်
၁	သဲကုန်းမြို့	သဲကုန်းဈေး	လမ်းမတော်လမ်း ၊ မြို့မရပ်ကွက်	
၂	ပုတီးကုန်းမြို့	ပုတီးကုန်းဈေး	ဈေးပတ်လမ်း ၊ ချမ်းမြေ့သာယာရပ်ကွက်	
၃	အင်းမမြို့	အင်းမဈေး	ရန်ကုန်-ပြည်ကားလမ်း ၊ သီရိရတနာရပ်ကွက်	
၄	ဆင်ဖြိုးဆွဲမြို့	ဆင်ဖြိုးဆွဲဈေး	အောင်ရတနာရပ်ကွက်	
၅	ကြို့ပင်သာအုပ်စု	ဝက်ပုတ်ဈေး	ဝက်ပုတ်ရွာမ ၊ ကြို့ပင်သာအုပ်စု	
မြို့နယ်ချုပ်		၅		

(၅) ကုန်တိုက်များ

မရှိပါ။

(ခ) ဘဏ်များ

စဉ်	မြို့နယ်/မြို့	ဘဏ်အမည်	အစိုးရပိုင်	ပုဂ္ဂလိကပိုင်	စုစုပေါင်း
၁	သဲကုန်းမြို့	မြန်မာ့စီးပွားရေး ဘဏ်	၁	-	၁
	မြို့နယ်ချုပ်	၁	၁	-	၁

(ဂ) စတိုးဆိုင်နှင့် အရောင်းဆိုင်များ

စဉ်	ဆိုင်အမျိုးအစား	အရေအတွက်
၁	စတိုးဆိုင်	၁၄၄
၂	ရွှေဆိုင်	၃၁
၃	လျှပ်စစ်ပစ္စည်းဆိုင်	၁၀
၄	ဖုန်း/ဖုန်းပစ္စည်းအရောင်းဆိုင်	၁၇
၅	စာအုပ်ဆိုင်	-
၆	ဆေးဆိုင်	၁၂
၇	စားသောက်ဆိုင်	၄၂
၈	လက်ဖက်ရည်ဆိုင်	၃၇
၉	ကုန်မာဆိုင်/ကုန်စုံဆိုင်	၁၁၂
၁၀	စိုက်ပျိုးရေးပစ္စည်းဆိုင်	၃၀
၁၁	ဆောက်လုပ်ရေးပစ္စည်းဆိုင်	၈
၁၂	ဝန်ဆောင်မှုလုပ်ငန်းဆိုင်	၃၅
၁၃	ဆန်ဆိုင်	၄
၁၄	အဝတ်အထည်ဆိုင်	၁၃
၁၅	နိဗ္ဗာန်ကုန်ဆိုင်/သင်္ကန်းပရိက္ခရာ	၁
၁၆	အခြား	၅၆၉
	မြို့နယ်ချုပ်	၁၀၆၅

စည်ပင်သာယာရေးလုပ်ငန်းများ

၃၅။ သဲကုန်းမြို့နယ်၏ စည်ပင်သာယာရေးလုပ်ငန်းများမှာ အောက်ပါ အတိုင်းဖြစ်ပါသည်-

(က) ဈေးလုပ်ငန်း

စဉ်	မြို့နယ်/မြို့	ဈေးအမည်	ဆိုင်ခန်း အရေအတွက်	နိုင်ငံပိုင်	ပုဂ္ဂလိကပိုင်	တည်နေရာ
၁	သဲကုန်းမြို့	သဲကုန်းဈေး	၄၇၄	၁	-	လမ်းမတော်လမ်းမြို့မရပ်ကွက်
၂	ပုတီးကုန်းမြို့	ပုတီးကုန်းဈေး	၄၅၂	၁	-	ဈေးပတ်လမ်း ၊ ချမ်းမြေ့သာယာရပ်ကွက်
၃	အင်းမမြို့	အင်းမဈေး	၂၇၈	၁	-	ရန်ကုန်-ပြည်ကားလမ်း ၊ သီရိရတနာရပ်ကွက်
၄	ဆင်ဖြိုးဆွဲမြို့	ဆင်ဖြိုးဆွဲဈေး	၇၄	၁	-	အောင်ရတနာရပ်ကွက်
၅	ကြို့ပင်သာအုပ်စု	ဝက်ပုတ်ဈေး	၁၇၂	၁	-	ဝက်ပုတ်ရွာမ ကြို့ပင်သာအုပ်စု
မြို့နယ်ချုပ်			၁၄၅၀	၅	-	

(ခ) သောက်သုံးရေရရှိရေးလုပ်ငန်း မရှိပါ။

(ဂ) သန့်ရှင်းရေးလုပ်ငန်း

စဉ်	မြို့နယ်/မြို့	သန့်ရှင်းရေးသုံးစက်ကိရိယာများ (စီး)				လုပ်သား ဦးရေ
		သန့်ရှင်းရေး ယာဉ်	မိလ္လာယာဉ်	ဖုံစုပ်စက်	ရေစုပ်စက်	
၁	သဲကုန်းမြို့	၂	၁	-	-	၁၀
၂	ပုတီးကုန်းမြို့	၁	-	-	-	၂
၃	အင်းမမြို့	၁	-	-	-	၂
၄	ဆင်ဖြိုးဆွဲမြို့	-	-	-	-	၁
မြို့နယ်ချုပ်		၄	၁	-	-	၁၅

(ဃ) လမ်း/တံတားလုပ်ငန်း

(၁) လမ်းလုပ်ငန်း

စဉ်	မြို့နယ် / မြို့	လမ်းပေါင်း (လမ်း)	စုစုပေါင်းလမ်းအရှည် (မိုင်)	ကွန်ကရစ်လမ်းပေါင်း		ကတ္တရာလမ်းပေါင်း		ကျောက်ချောလမ်းပေါင်း		ဂပ်/မြေလမ်းပေါင်း		မြေသားလမ်းပေါင်း	
				ပမာဏ	မိုင်	ပမာဏ	မိုင်	ပမာဏ	မိုင်	ပမာဏ	မိုင်	ပမာဏ	မိုင်
၁	သဲကုန်းမြို့နယ်	၂၉	၅၀/၂.၅	၄၆	၇/၀.၆၈	၉၀	၂၀/၇.၄၄	၃	၀/၃.၀၃	၅၈	၁၅/၁.၃	၃၂	၆/၆.၂
	မြို့နယ်ချုပ်	၂၉	၅၀/၂.၅	၄၆	၇/၀.၆၈	၉၀	၂၀/၇.၄၄	၃	၀/၃.၀၃	၅၈	၁၅/၁.၃	၃၂	၆/၆.၂

(၂) တံတားလုပ်ငန်း

စဉ်	မြို့နယ်/မြို့	တံတားပေါင်း(စင်း)				
		သံ	ကွန်ကရစ်	အုတ်	သစ်သား	ပေါင်း
၁	သဲကုန်းမြို့နယ်	-	၁၃၄	-	၁၉	၁၅၃
	မြို့နယ်ချုပ်	-	၁၃၄	-	၁၉	၁၅၃

(၃) လမ်းတံတားသုံးစက်ကိရိယာများ

စဉ်	မြို့နယ်/ မြို့	လမ်းတံတားသုံးစက်ကိရိယာများ				လုပ်သားဦးရေ
		မြေထိုးစက်	မြေကော်စက်	မြေကြိတ်စက်	မြေသယ်ယာဉ်	
၁	သဲကုန်းမြို့နယ်	၁	-	၁	၃	၂
	မြို့နယ်ချုပ်	၁	-	၁	၃	၂

ပုံနှိပ်လုပ်ငန်းနှင့် မီဒီယာလုပ်ငန်းများ

၃၆။ သဲကုန်းမြို့နယ်တွင်ရှိသော ပုံနှိပ်တိုက်နှင့် မီဒီယာလုပ်ငန်းများမှာ အောက်ပါအတိုင်းဖြစ်ပါသည်-

- (က) ပုံနှိပ်လုပ်ငန်းနှင့် တေးသံသွင်း ၊ ဗီဒီယို မရှိပါ။
- (ခ) မီဒီယာလုပ်ငန်းများ

စဉ်	မြို့နယ်/ မြို့	သတင်းစာ အမည်	တစ်လဖြန့် စောင်ရေ	ဂျာနယ် အမည်	တစ်လဖြန့် စောင်ရေ
၁	သဲကုန်းမြို့နယ်	မြန်မာ့အလင်း	၃၈	ဒို့ကျေးရွာ	၂၃
၂	ပုတီးကုန်းမြို့	မြန်မာ့အလင်း	၁၈	ဒို့ကျေးရွာ	၂၃
၃	အင်းမမြို့	မြန်မာ့အလင်း	၁၈	ဒို့ကျေးရွာ	၂၃
၄	ဆင်ဖြိုးဆွဲမြို့	မြန်မာ့အလင်း	၁၈	ဒို့ကျေးရွာ	၂၃
၅	။	ကြေးမုံ	၁၉	-	-
မြို့နယ်ချုပ်			၁၁၁		၉၂

ပြည်တွင်းအသားတင်ထုတ်လုပ်မှုနှင့် ဝန်ဆောင်မှုတန်ဖိုး

၃၇။ သဲကုန်းမြို့နယ်၏ပြည်တွင်းအသားတင်ထုတ်လုပ်မှုနှင့် ဝန်ဆောင်မှု တန်ဖိုးကို အောက်ပါအတိုင်းဖော်ပြအပ်ပါသည်-

(ကျပ်သန်းပေါင်း)

စဉ်	အကြောင်းအရာ	၂၀၂၁-၂၀၂၂ အသားတင် ထုတ်လုပ်မှု တန်ဖိုး	၂၀၂၂-၂၀၂၃ ရည်မှန်းချက် တန်ဖိုး	၂၀၂၂-၂၀၂၃ ခုနှစ်ဆောင်ရွက်နိုင်မှု		
				တန်ဖိုး	အကောင် အထည် ဖော်နိုင်မှု	တိုး တက်မှု %
၁	ထုတ်လုပ်မှုတန်ဖိုး	၁၂၇၆၂၀.၄	၂၃၀၁၉၆.၁	၁၄၄၈၃၆.၁	၆၂.၉	၁၃.၅
၂	ဝန်ဆောင်မှု	၃၉၃၇၀.၆	၄၇၄၄၆.၅	၄၀၄၇၈.၇	၈၅.၃	၂.၈
၃	ကုန်သွယ်မှုတန်ဖိုး	၅၀၁၇၁.၆	၈၈၁၃၄.၄	၅၇၁၆၆.၇	၆၄.၉	၁၃.၉
၄	အသားတင်ထုတ် လုပ်မှုနှင့် ဝန်ဆောင် မှုတန်ဖိုး	၂၁၇၁၆၂.၆	၃၆၅၇၇၇.၀	၂၄၂၄၈၁.၅	၆၆.၃	၁၁.၇

လူတစ်ဦးချင်းဝင်ငွေ

၃၈။ သဲကုန်းမြို့နယ်၏ တစ်ဦးချင်းဝင်ငွေကိုအောက်ပါအတိုင်းဖော်ပြအပ်ပါသည်-

စဉ်	၂၀၂၀-၂၀၂၁	၂၀၂၁-၂၀၂၂	၂၀၂၂-၂၀၂၃
၁	၂၃၄၅၃၅၉	၂၄၈၇၃၆၈	၂၇၂၁၇၈၈

အသက်မွေးဝမ်းကျောင်းလုပ်ငန်းအလိုက်အလုပ်လုပ်သူဦးရေ

၃၉။ သဲကုန်းမြို့နယ်၏ အသက်မွေးဝမ်းကျောင်းလုပ်ငန်းအလိုက် အလုပ်လုပ်ကိုင်သူဦးရေမှာ အောက်ပါအတိုင်းဖြစ်ပါသည်-

စဉ်	မြို့နယ်/မြို့	အစိုးရဝန် ထမ်း	ဝန်ဆောင်မှု	ပိုက်ပျိုးရေး	မွေးမြူရေး	အရောင်းအဝယ်	စက်မှုလက်မှု	ရေလုပ်ငန်း	ကျွန်း	အခြား	စုစုပေါင်း
၁	သဲကုန်းမြို့	၂၄၃၉	၂၃၁၅	၄၅၅၈၀	၅၀၁၆	၃၈၇၇	၁၆၀၅	-	၁၂၉၉၇	၅၂၅	၇၄၃၅၄
	မြို့နယ်ချုပ်	၂၄၃၉	၂၃၁၅	၄၅၅၈၀	၅၀၁၆	၃၈၇၇	၁၆၀၅	-	၁၂၉၉၇	၅၂၅	၇၄၃၅၄

အလုပ်လုပ်နိုင်သူဦးရေနှင့် အလုပ်လက်မဲ့ဦးရေ

၄၀။ သဲကုန်းမြို့နယ်တွင်ရှိသောအလုပ်လုပ်နိုင်သူဦးရေနှင့်အလုပ်လက်မဲ့ နှုန်းကို အောက်ပါအတိုင်းဖော်ပြအပ်ပါသည် -

စဉ်	မြို့နယ်/မြို့	အလုပ် လုပ်နိုင် သူဦးရေ	လုပ်ငန်းခွင်ရှိ လုပ်သားဦးရေ	အလုပ် လက်မဲ့ ဦးရေ	အလုပ် လက်မဲ့ ရာခိုင်နှုန်း
၁	သဲကုန်းမြို့နယ်	၇၆၅၅၀	၇၄၃၅၄	၂၁၉၆	၂.၈၇
	မြို့နယ်ချုပ်	၇၆၅၅၀	၇၄၃၅၄	၂၁၉၆	၂.၈၇

အခန်း (၇)

လူမှုရေးဆိုင်ရာအချက်အလက်များ

ပညာရေးကဏ္ဍ

၄၁။ သဲကုန်းမြို့နယ်တွင်ရှိသော ပညာရေးဆိုင်ရာအချက်အလက်များကို အောက်ပါအတိုင်း ဖော်ပြအပ်ပါသည်-

- (က) အဆင့်မြင့်ပညာ မရှိပါ။

(ခ) အခြေခံပညာ

(၁) အထကကျောင်းများ

စဉ်	ကျောင်းအမည်	တည်နေရာ	အကျယ် အဝန်း (ဧက)	ဆရာ/ ဆရာမ ဦးရေ	ကျောင်း သား/သူ ဦးရေ	ဆရာနှင့် ကျောင်း သားအချိုး
၁	အ.ထ.က-သဲကုန်း	မြို့မရပ်ကွက်	၁၆.၈	၃၇	၉၀၂	၁ : ၂၄
၂	အ.ထ.က-ပုတီးကုန်း	ချမ်းမြေ့သာယာ ရပ်ကွက်	၉.၉၆	၄၃	၉၅၃	၁ : ၂၂
၃	အ.ထ.က-ဆင်မြီးဆွဲ	ဗဟိုရပ်ကွက်	၁၀.၁၃	၂၅	၈၀၈	၁ : ၃၂
၄	အ.ထ.က-ဝက်ပုတ်	ကြို့ပင်သာအုပ်စု	၆.၂၁	၂၁	၄၃၉	၁ : ၂၁
၅	အ.ထ.က-အင်းမ	သီရိသုခရပ်ကွက်	၁၂.၅	၃၀	၆၉၀	၁ : ၂၃
၆	အ.ထ.က-အင်းမ(တပ်နယ်)	သီရိကန်သာရပ်ကွက်	၁၁.၂၀	၂၇	၄၅၃	၁ : ၁၇
မြို့နယ်ချုပ်			၆၆.၈၀	၁၈၃	၄၂၄၅	၁ : ၂၃

(၂) အထကကျောင်းခွဲများ

စဉ်	ကျောင်း အမည်	တည်နေရာ	အကျယ် အဝန်း (ဧက)	ဆရာ/ ဆရာမ ဦးရေ	ကျောင်း သား/ သူဦးရေ	ဆရာနှင့် ကျောင်း သားအချိုး
၁	အ.ထ.က(ခွဲ)-အင်ပင်လှ	ညောင်ကုန်းအုပ်စု	၄.၂၂	၂၂	၄၃၄	၁ : ၂၀
၂	အ.ထ.က(ခွဲ)-ရွာလှ	ဘွတ္တောအုပ်စု	၁.၆၅	၁၈	၂၆၃	၁ : ၁၅
၃	အ.ထ.က(ခွဲ)-ကန်ကြီး	ကျေးသားအုပ်စု	၂.၇၈	၂၃	၂၂၄	၁ : ၁၀
၄	အ.ထ.က(ခွဲ)-သင်ပုတ္တောင်	ကန့်လန့်ကုန်းအုပ်စု	၃.၃၇	၂၁	၁၆၈	၁ : ၈
၅	အ.ထ.က(ခွဲ)-ကင်းသန်း	ဂွေးကုန်းအုပ်စု	၂.၀၈	၁၉	၁၂၅	၁ : ၇
မြို့နယ်ချုပ်			၁၄.၁၀	၁၀၃	၁၂၁၄	၁ : ၁၂

(၃) အလကကျောင်းများ

စဉ်	ကျောင်းအမည်	တည်နေရာ	အကျယ်အဝန်း (ဧက)	ဆရာ/ဆရာမ ဦးရေ	ကျောင်းသား/သူဦးရေ	ဆရာနှင့် ကျောင်းသားအချိုး
၁	အ.လ.က-ဘန့်ဘွေးကုန်း	ကန်နှစ်ဆင့်အုပ်စု	၅.၈၅	၁၁	၁၁၁	၁ : ၁၀
၂	အ.လ.က-လင်းလဲ	လင်းလဲအုပ်စု	၂.၂၃	၁၃	၁၂၇	၁ : ၁၀
၃	အ.လ.က-ချားလျားကုန်း	ချားလျားကုန်းအုပ်စု	၂.၀၀	၁၆	၁၁၅	၁ : ၇
၄	အ.လ.က-ရုံးပင်တက်	ရုံးပင်တက်အုပ်စု	၁.၇၆	၁၅	၁၇၈	၁ : ၁၂
၅	အ.လ.က-တံခွန်တိုင်	တံခွန်တိုင်အုပ်စု	၁.၆၃	၁၃	၂၀၂	၁ : ၁၆
၆	အ.လ.က-ကရင်ကုန်း	ကရင်ကုန်းအုပ်စု	၁.၀၁	၁၃	၁၁၇	၁ : ၉
၇	အ.လ.က-အောင်ကုန်း	အုပ်ဖိုအုပ်စု	၀.၆၄	၉	၁၆၀	၁ : ၁၈
မြို့နယ်ချုပ်			၁၅.၁၂	၉၀	၁၀၁၀	၁ : ၁၁

(၄) အလကကျောင်းခွဲများ

စဉ်	ကျောင်းအမည်	တည်နေရာ	အကျယ်အဝန်း (ဧက)	ဆရာ/ဆရာမ ဦးရေ	ကျောင်းသား/သူဦးရေ	ဆရာနှင့် ကျောင်းသားအချိုး
၁	အ.လ.က(ခွဲ)-မှော်ကန်	ခေတ်သစ်ရတနာ ရပ်ကွက်	၁.၁၉	၇	၁၄၆	၁ : ၂၁
၂	အ.လ.က(ခွဲ)-ကွင်းကြီး	မြိမ္မာအင်းအုပ်စု	၁.၇၂	၁၁	၁၂၃	၁ : ၁၁
၃	အ.လ.က(ခွဲ)-သရက်ကိုင်းကျိုး	မြိမ္မာအင်းအုပ်စု	၀.၈၁	၁၀	၁၆၆	၁ : ၁၇
မြို့နယ်ချုပ်			၃.၇၂	၂၈	၄၃၅	၁ : ၁၆

(၅) မူလတန်းလွန်ကျောင်းများ

စဉ်	မြို့နယ်/မြို့	ကျောင်းအရေအတွက်	ဆရာ/ဆရာမဦးရေ	ကျောင်းသား/သူဦးရေ	ဆရာနှင့်ကျောင်းသားအချိုး
၁	သဲကုန်းမြို့နယ်	၁၀	၉၃	၉၃၆	၁ : ၁၀
မြို့နယ်ချုပ်		၁၀	၉၃	၉၃၆	၁ : ၁၀

(၆) အမကကျောင်းများ

စဉ်	ကျောင်းအရေအတွက်	ဆရာ/ဆရာမဦးရေ	ကျောင်းသား/သူဦးရေ	ဆရာနှင့်ကျောင်းသားအချိုး
၁	၁၆၃	၈၃၆	၇၄၇၂	၁ : ၉

(၇) မူလတန်းကြိုကျောင်း

စဉ်	ကျောင်းအမည်	တည်နေရာ	ဆရာ/ဆရာမဦးရေ	ကျောင်းသား/သူဦးရေ	အချိုး
၁	အ.မ.က-ဘုရားကြီးကုန်း	သီရိမင်္ဂလာရပ်ကွက်	၁	၃	၁ : ၃
၂	အ.မ.က-ကြံတိုင်းအောင်	သီရိသုခရပ်ကွက်	-	-	-
၃	အ.မ.က-မြောက်ဈေး	သီရိဝေဠာရပ်ကွက်	-	-	-
၄	အ.မ.က-နွယ်ကောက်	တံခွန်တိုင်အုပ်စု	-	-	-
၅	အ.မ.က-ရွာထောင်ကုန်း	တံခွန်တိုင်အုပ်စု	-	-	-
၆	အ.မ.က-ရေစုပွင့်	မြေဗွာအင်းအုပ်စု	-	-	-
၇	အ.မ.က-ကျေးသား	ကျေးသားအုပ်စု	-	-	-
၈	အ.မ.က-ချောင်းနားကြို့ကုန်း	တောင်ကြို့ကုန်းအုပ်စု	-	-	-
၉	အ.မ.က-ရမ်းကုန်း	ကျေးသားအုပ်စု	-	-	-
မြို့နယ်ချုပ်			၁	၃	၁ : ၃

(ဃ) ဘုန်းတော်ကြီးသင် ပညာရေးကျောင်း

စဉ်	ကျောင်းအမည်	တည်နေရာ	ဆရာ/ ဆရာမ ဦးရေ	ကျောင်း သား/သူ ဦးရေ	အချိုး
၁	ဘက-ရေစုပွင်	ဗြဲမွှာအင်းအုပ်စု	၅	၁၁၂	၁ : ၂၂
	မြို့နယ်ချုပ်		၅	၁၁၂	၁ : ၂၂

(င) ကျောင်းနေအရွယ်ကလေးများ ကျောင်းအပ်နှံမှု

စဉ်	မြို့နယ်/မြို့	(၅)နှစ်ပြည့်ကလေး			ကျောင်းအပ်နှံမှု			ကျောင်း အပ်နှံမှု %
		ကျား	မ	ပေါင်း	ကျား	မ	ပေါင်း	
၁	သဲကုန်းမြို့နယ်	၈၆၈	၈၀၄	၁၆၇၂	၈၆၈	၈၀၄	၁၆၇၂	၁၀၀ %
	မြို့နယ်ချုပ်	၈၆၈	၈၀၄	၁၆၇၂	၈၆၈	၈၀၄	၁၆၇၂	၁၀၀ %

(စ) တက္ကသိုလ်ဝင်တန်း အောင်မြင်မှု

စဉ်	မြို့နယ်/မြို့	၂၀၂၁-၂၀၂၂ ခုနှစ်				၂၀၂၂-၂၀၂၃ ခုနှစ်			
		စာရင်းရှိ	ဖြေဆို	အောင်မြင်	%	စာရင်းရှိ	ဖြေဆို	အောင်မြင်	%
၁	သဲကုန်းမြို့	၃၃၀	၂၉၇	၁၁၈	၃၉.၇၃	၁၆၄	၁၅၃	-	-
၂	ပုတီးကုန်းမြို့	၃၁၃	၂၇၁	၁၁၈	၄၃.၅၄	၁၆၄	၁၅၁	-	-
၃	ဆင်ဖြိုးဆွဲမြို့	၁၆၅	၁၅၂	၅၅	၃၆.၁၈	၉၄	၈၂	-	-
၄	အင်းမမြို့	၂၂၇	၂၀၄	၈၆	၄၂.၁၆	၁၇၀	၁၅၈	-	-
၅	တပ်နယ်	၈၃	၈၂	၃၅	၄၂.၆၈	-	-	-	-
	မြို့နယ်ချုပ်	၁၁၁၈	၁၀၀၆	၄၁၂	၄၀.၉၅	၅၉၂	၅၄၄	-	-

(ဆ) စာတတ်မြောက်မှုရာနှုန်း

စဉ်	မြို့နယ်/မြို့	မြို့နယ် လူဦးရေ	(၁၅)နှစ် အထက် လူဦးရေ	စာတတ်မြောက် ဦးရေ	စာတတ် မြောက်မှု နှုန်း
၁	သဲကုန်းမြို့နယ်	၁၃၁၀၄၅	၁၁၅၂၄၀	၁၁၅၂၄၀	၁၀၀ %
	မြို့နယ်ချုပ်	၁၃၁၀၄၅	၁၁၅၂၄၀	၁၁၅၂၄၀	၁၀၀ %

(ဇ) သင်ကြားမှု ၊ သင်ယူမှု ၊ အထောက်အကူပြုစာသင်ခန်းများ ဖွင့်လှစ်နိုင်မှုအခြေအနေ

(၁) အထကကျောင်းများ

စဉ်	မြို့နယ်/ မြို့	အထက်တန်းကျောင်း					
		စာရင်း ရှိ	Media တပ်ပြီး	3PLT တပ်ပြီး	2PLT တပ်ပြီး	1PLT တပ်ပြီး	ပေါင်း
၁	သဲကုန်း မြို့နယ်	၆	၆	-	-	-	၆
	မြို့နယ်ချုပ်	၆	၆	-	-	-	၆

(၂) အလကကျောင်းများ

စဉ်	မြို့နယ်/ မြို့	အလယ်တန်းကျောင်း					
		စာရင်းရှိ	Media တပ်ပြီး	3PLT တပ်ပြီး	2PLT တပ်ပြီး	1PLT တပ်ပြီး	ပေါင်း
၁	သဲကုန်း မြို့နယ်	၁၂	-	၈	၃	၁	၁၂
	မြို့နယ်ချုပ်	၁၂	-	၈	၃	၁	၁၂

(၃) အမကကျောင်းများ

စဉ်	မြို့နယ်/ မြို့	မူလတန်းကျောင်း					ပေါင်း
		စာရင်းရှိ	Media တပ်ပြီး	3PLT တပ်ပြီး	2PLT တပ်ပြီး	1PLT တပ်ပြီး	
၁	သဲကုန်း မြို့နယ်	၁၇၃	-	-	၁	၁၇၂	၁၇၃
	မြို့နယ်ချုပ်	၁၇၃	-	-	၁	၁၇၂	၁၇၃

(ဈ) စာကြည့်တိုက်များ ဖွင့်လှစ်နိုင်မှု

စဉ်	မြို့နယ်/မြို့	အုပ်ချုပ် ရေး	ပညာ ရေး	ပြန် ဆက်	ဘုန်းကြီး ကျောင်း	အခြား	ပေါင်း
၁	သဲကုန်း မြို့နယ်	-	-	၆	-	၁၁	၁၇
	မြို့နယ်ချုပ်	-	-	၆	-	၁၁	၁၇

ကျန်းမာရေးကဏ္ဍ

၅၀။ သဲကုန်းမြို့နယ်၏ ကျန်းမာရေးကဏ္ဍဆိုင်ရာအချက်အလက်များမှာ အောက်ပါအတိုင်းဖြစ်ပါသည် -

(က) ဆေးရုံများ

စဉ်	ဆေးရုံအမည်	တည်နေရာ	အစိုးရ/ ပုဂ္ဂလိက	ခုတင် အရေ အတွက်
၁	မြို့နယ်ဆေးရုံ	မြို့မရပ်ကွက်	အစိုးရ	၂၅
၂	ပုတီးကုန်းတိုက်နယ်ဆေးရုံ	ချမ်းမြေ့သာယာ ရပ်ကွက်	အစိုးရ	၁၆
၃	အင်းမတိုက်နယ်ဆေးရုံ	သီရိသုခရပ်ကွက်	အစိုးရ	၁၆
၄	ဆင်ခြီးဆွဲတိုက်နယ်ဆေးရုံ	ဗဟိုရပ်ကွက်	အစိုးရ	၁၆
မြို့နယ် ချုပ်	၄			၇၃

(ခ) ဆေးပေးခန်းများ

စဉ်	ဆေးပေးခန်းအမည်	တည်နေရာ	အစိုးရ/ပုဂ္ဂလိက	ကုသသည့်ရောဂါအမျိုးအစား
၁	Dr.ချိုဇင်ဦး	သဲကုန်းမြို့	ပုဂ္ဂလိက	အထွေထွေ
၂	Dr.တင်ထွန်းနိုင်	ပုတီးကုန်းမြို့	။	။
၃	Dr.နီလာညို	အင်းမမြို့	။	အထူးကု
မြို့နယ်ချုပ်	၃			

(ဂ) ကျေးလက်ကျန်းမာရေးဌာန/ဌာနခွဲ

စဉ်	ကျေးလက်ကျန်းမာရေးဌာနအမည်	တည်နေရာ
၁	ပုတီးကုန်းကျန်းမာရေးဌာန	ပုတီးကုန်းမြို့
၁	လုံလှကျန်းမာရေးဌာနခွဲ	လုံလှရွာ
၂	ညောင်ဝင်းကျန်းမာရေးဌာနခွဲ	လက်ပံပင်လေးရွာ
၃	ငှက်တော်ခြံကျန်းမာရေးဌာနခွဲ	ငှက်တော်ခြံရွာ
၄	ကိုးတင်းကျေးကျန်းမာရေးဌာနခွဲ	ကိုးတင်းကျေးရွာ
၂	အင်းမကျန်းမာရေးဌာန	အင်းမမြို့
၁	ကင်းသန်းကျန်းမာရေးဌာနခွဲ	ကင်းသန်းရွာ
၂	ရင်းတိုက်မှော်ကျန်းမာရေးဌာနခွဲ	ရင်းတိုက်မှော်
၃	ဝက်ပုတ်ကျန်းမာရေးဌာနခွဲ	ဝက်ပုတ်ရွာ
၄	လှည်းဝိုင်းကုန်းကျန်းမာရေးဌာနခွဲ	လှည်းဝိုင်းကုန်းရွာ
၅	ချားလျားကုန်းကျန်းမာရေးဌာနခွဲ	ချားလျားကုန်းရွာ
၃	ဆင်ခြံခွဲကျန်းမာရေးဌာန	ဆင်ခြံခွဲမြို့
၁	ရေမျက်ကျန်းမာရေးဌာနခွဲ	ရေမျက်ရွာ
၂	ရွာသာယာလေးကျန်းမာရေးဌာနခွဲ	သာရက်ပြာရွာ
၃	ဈေးကုန်းကျန်းမာရေးဌာနခွဲ	ဈေးကုန်းရွာ
၄	ချောင်းစောက်ကုန်းကျန်းမာရေးဌာနခွဲ	ချောင်းစောက်ကုန်း

စဉ်	ကျေးလက်ကျန်းမာရေးဌာနအမည်	တည်နေရာ
၄	အင်ပင်လှကျန်းမာရေးဌာန	အင်ပင်လှကျေးရွာ ၊ ညောင်ကုန်းအုပ်စု
၁	သိမ်းသောင်းကျန်းမာရေးဌာနခွဲ	သိမ်းသောင်းရွာ
၂	ရင်းတိုက်တန်းကျန်းမာရေးဌာနခွဲ	ရင်းတိုက်တန်းရွာ
၃	သိမ်ကုန်းကျန်းမာရေးဌာနခွဲ	ကြို့ပင်သာလေးရွာ
၄	လိန်တန်းကျန်းမာရေးဌာနခွဲ	မူယာတောရွာ
၅	အင်းပေါ်ငယ်ကျန်းမာရေးဌာန	အင်းပေါ်ငယ်ရွာ ၊ အင်းပေါ်ငယ်အုပ်စု
၁	ရေတာရှည်ကျန်းမာရေးဌာနခွဲ	ရေတာရှည်ရွာ
၂	ကန်ကြီးကျန်းမာရေးဌာနခွဲ	ကန်ကြီးရွာ
၃	ကြို့ကုန်းကျန်းမာရေးဌာနခွဲ	ကြို့ကုန်းရွာ
၄	တံခွန်တိုင်ကျန်းမာရေးဌာနခွဲ	တံခွန်တိုင်ရွာ
၆	ကွင်းကြီးကျန်းမာရေးဌာန	ကွင်းကြီးရွာ
၁	သပြေလှကျန်းမာရေးဌာနခွဲ	သပြေလှရွာ
၂	မယ်ဇေလီတိုင်းကျန်းမာရေးဌာနခွဲ	မယ်ဇေလီတိုင်းရွာ
၃	လင်းလဲကျန်းမာရေးဌာနခွဲ	လင်းလဲရွာ
၄	ရုံးပင်တက်ကျန်းမာရေးဌာနခွဲ	ရုံးပင်တက်ရွာ
၇	မိခင်ကလေးကျန်းမာရေးဌာန	ဆေးရုံလမ်း၊ သဲကုန်းမြို့
၈	ကျောင်းကျန်းမာရေးဌာန	သဲကုန်းမြို့နယ်ဆေးရုံဝန်း
မြို့နယ်ချုပ်	ကျန်းမာရေးဌာန (၈) ၊ ဌာနခွဲ (၂၅)	

(ဃ) ကျန်းမာရေးစောင့်ရှောက်မှု

စဉ်	မြို့နယ်/မြို့	လူဦးရေ	ဆရာဝန်မှ ကျန်းမာရေး စောင့်ရှောက်မှုနှုန်း		သူနာပြုမှ ကျန်းမာရေး စောင့်ရှောက်မှုနှုန်း		လက်ထောက် ကျန်းမာရေးမှူးမှ ကျန်းမာရေး စောင့်ရှောက်မှုနှုန်း	
			ဆရာဝန် ဦးရေ	ဆရာဝန်နှင့် လူဦးရေ အချိုး	သူနာပြု ဦးရေ	သူနာပြုနှင့် လူဦးရေ အချိုး	လ/ထ ကျန်းမာ ရေးမှူး ဦးရေ	လ/ထ ကျန်းမာရေး မှူးနှင့် လူဦးရေအချိုး
၁	သဲကုန်း မြို့နယ်	၁၀၆၀၃၇	၁	၁:၁၀၆၀၃၇	၁၂	၁:၈၈၃၆	၂	၁:၅၃၀၁၈
၂	ပုတီးကုန်း	၈၀၂၄	၁	၁:၈၀၂၄	၄	၁:၂၀၀၆	-	-
၃	အင်းမမြို့	၁၁၃၁၉	၁	၁:၁၁၃၁၉	၅	၁:၂၂၆၃	-	-
၄	ဆင်ဖြိုးဆွဲ	၅၆၆၅	၁	၁:၅၆၆၅	၄	၁:၁၄၁၆	-	-
မြို့နယ်ချုပ်		၁၃၁၀၄၅	၄	၁:၃၂၇၆၁	၂၅	၁:၅၂၄၁	၂	၁:၆၅၅၂၂

(င) ဒေသတွင်း အများဆုံးဖြစ်တတ်သောရောဂါများ

စဉ်	မြို့နယ်/ မြို့	ရောဂါအမျိုးအစား									
		ငှက်ဖျား		ဝမ်းလျှော		တီဘီ		ဝမ်းကိုက်		အသည်း ရောင်	
		ဖြစ်	သေ	ဖြစ်	သေ	ဖြစ်	သေ	ဖြစ်	သေ	ဖြစ်	သေ
၁	သဲကုန်း မြို့နယ်	-	-	-	-	၁၃၉	၉	-	-	-	-
မြို့နယ်ချုပ်		-	-	-	-	၁၃၉	၉	-	-	-	-

(စ) HIV/AIDS -ရောဂါဖြစ်ပွား/ သေဆုံးဦးရေ

စဉ်	မြို့နယ်/ မြို့	၂၀၂၁-၂၀၂၂		၂၀၂၂-၂၀၂၃	
		ဖြစ်	သေ	ဖြစ်	သေ
၁	သဲကုန်းမြို့နယ်	၁	-	-	-
မြို့နယ်ချုပ်		၁	-	-	-

(ဆ) ကျန်းမာရေးဆိုင်ရာ အညွှန်းကိန်းများ

စဉ်	မြို့နယ်/ မြို့	မိခင် ဦးရေ	ကလေး ဦးရေ	လူ(၁၀၀၀)လျှင်			
				မွေးနှုန်း	မိခင် သေနှုန်း	မွေကင်းစ ကလေး သေနှုန်း	ကိုယ်ဝန် ပျက်နှုန်း
၁	သဲကုန်း မြို့နယ်	၁၃၈၀	၁၃၁၉	၁၀	၁.၅	၂၂.၅	၃၀
	မြို့နယ်ချုပ်	၁၃၈၀	၁၃၁၉	၁၀	၁.၅	၂၂.၅	၃၀

လူမှုရေးအသင်းအဖွဲ့များ

၄၃။ သဲကုန်းမြို့နယ်ရှိ လူမှုရေးအသင်းအဖွဲ့များဆိုင်ရာ အချက်အလက်များမှာ အောက်ပါအတိုင်းဖြစ်ပါသည်-

(က) INGO

မရှိပါ။

(ခ) NGO (ဦးရေ)

စဉ်	မြို့နယ်/ မြို့	အမျိုးသမီးရေရာ	မိခင်/ ကလေးအသင်း	စစ်မှုထမ်းဟောင်း	ကြက်ခြေနီ	အရန်ခိုးသတ်	စုစုပေါင်း
၁	သဲကုန်းမြို့	၁၀၂၂၃	၁၃၀၀	၃၉	၁၅	၇၀	၁၁၆၄၇
၂	ပုတီးကုန်းမြို့	၂၀၀	၁၀၀	၃၀	၆	၆၈	၄၀၄
၃	အင်းမမြို့	၅၀၀	၁၀၀	၁၀၅	၂၅	၆၈	၇၉၈
၄	ဆင်ဖြိုးဆွဲမြို့	၃၀၀	၁၀၀	၂၅	၂၂	၆၈	၅၁၅
	မြို့နယ်ချုပ်	၁၁၂၂၃	၁၆၀၀	၁၉၉	၆၈	၂၇၄	၁၃၃၆၄

(ဂ) အသင်းအဖွဲ့များ

စဉ်	အသင်းအဖွဲ့အမည်	ရုံး/ ရုံးခွဲ တည်နေရာ	မှတ်ပုံတင် အမှတ်	ဆောင်ရွက် သည့်လုပ်ငန်း
၁	မုဒိတာပရဟိတသာရေးနာရေး ကူညီမှုအသင်း	ချားလျားကုန်းရွာ ၊ ချားလျားကုန်းအုပ်စု	သက/၀၀၂	လူမှုရေး
၂	သီတာသုခလူမှုကူညီရေး အသင်း	မအူကန်ပါဠိတောရ ကျောင်း၊သီရိကန်သာရပ်ကွက်	သက/၀၀၅	လူမှုရေး
၃	ရှမ်းစာပေနှင့်ယဉ်ကျေးမှု အသင်း	ရှမ်းတောရွာ ၊ ရင်းတိုက်မှော်အုပ်စု	သက/၀၀၆	ရှမ်းစာပေ
၄	ပရဟိတနာရေးကူညီမှုအသင်း (သဲကုန်း)	လမ်းမတော်လမ်း၊မြို့မရပ်ကွက်	သက/၀၀၇	လူမှုရေး
၅	မဇ္ဈိမလမ်းပရဟိတကျန်းမာရေး ကူညီစောင့်ရှောက်မှုအသင်း (ဝက်ပုတ်)	ဝက်ပုတ်ဈေးတန်း၊ ကြို့ပင်သာအုပ်စု	သက/၀၀၈	လူမှုရေး
၆	ပရဟိတသာရေး/နာရေး ကူညီမှုအသင်း(အင်းမ)	သီရိသုခရပ်ကွက် ၊ အင်းမမြို့	သက/၀၀၉	လူမှုရေး
၇	ကရုဏာနာရေးနှင့်လူမှု ကူညီရေး အသင်း (ဝက်ပုတ်)	ကြို့ပင်သာအလယ်ပိုင်း ၊ ကြို့ပင်သာအုပ်စု	သက/၀၁၀	လူမှုရေး
၈	ကရုဏာမေတ္တာရှင်ပရဟိတ ကျန်းမာရေးကူညီစောင့်ရှောက် မှုအသင်း(ဖလံကုန်း)	ဖလံကုန်းကျေးရွာ ၊ ချားလျားကုန်းအုပ်စု	သက/၀၁၁	လူမှုရေး
၉	မေတ္တာရောင်ခြည်ပရဟိတ သာရေး/နာရေးကူညီမှုအသင်း (ချောင်းနားကြို့ပင်သာ)	ချောင်းနားကျေးရွာ ၊ ကြို့ပင်သာအုပ်စု	သက/၀၁၂	လူမှုရေး
၁၀	ငယ်မေတ္တာပရဟိတအဖွဲ့	မအူကန် ၊ သီရိကန်သာရပ်ကွက်	သက/၀၁၃	လူမှုရေး
၁၁	ဖြူစင်မေတ္တာပရဟိတ ကျန်းမာရေးသီးသန့်ကူညီမှု အသင်း	ရွာသာကုန်းကျေးရွာ ၊ ချားလျားကုန်းကျေးရွာအုပ်စု	သက/၀၁၄	ကျန်းမာရေး
၁၂	ရွှေသံမြေပရဟိတအဖွဲ့	ဂန္ဓမာလမ်း ၊ မြို့မရပ်ကွက် ၊ သဲကုန်းမြို့	သက/၀၁၅	လူမှုရေး
၁၃	ရေပြာပရဟိတလူမှုကယ်ဆယ် ရေးအသင်း (အင်းမ)	သီရိကန်သာရပ်ကွက် ၊ အင်းမမြို့	သက/၀၁၆	လူမှုရေး
မြို့နယ်ချုပ်		၁၃		

အားကစားနှင့် ဖျော်ဖြေရေးလုပ်ငန်းများ

၄၄။ သဲကုန်းမြို့နယ်ရှိ အားကစားနှင့် ဖျော်ဖြေရေးလုပ်ငန်းများဆိုင်ရာ အချက်အလက်များမှာ အောက်ပါအတိုင်းဖြစ်ပါသည်-

စဉ်	မြို့နယ်/မြို့	အားကစားကွင်း					ဖျော်ဖြေရေး			
		ဘေးလုံး	ဘော်လီဘော	ဘတ်စကက်	တင်းနစ်	ဂေါက်	အခြား	ရုပ်ရှင်ရုံ	ပန်းခြံ	အခြား
၁	သဲကုန်းမြို့	၁	-	-	-	-	-	-	-	-
၂	ပုတီးကုန်းမြို့	၁	-	-	-	-	-	-	-	-
၃	အင်းမမြို့	၁	-	-	-	-	-	-	-	-
၄	ဆင်ဖြိုးဆွဲမြို့	၁	-	-	-	-	-	-	-	-
မြို့နယ်ချုပ်		၄	-	-	-	-	-	-	-	-

အခန်း (၈)

ဘာသာရေးဆိုင်ရာအချက်အလက်များ

ဗုဒ္ဓဘာသာဆိုင်ရာ အဆောက်အဦများနှင့် သာသနာဝင်ပုဂ္ဂိုလ်များ

၄၅။ သဲကုန်းမြို့နယ်ရှိ ဗုဒ္ဓဘာသာဆိုင်ရာ အဆောက်အဦများနှင့် သာသနာဝင်ပုဂ္ဂိုလ်များဆိုင်ရာ အချက်အလက်များအား တစ်ဖက်ပါအတိုင်း ဖော်ပြအပ်ပါသည် -

(က) သာသနိကအဆောက်အဦများ

စဉ်	မြို့နယ်/မြို့	ဘုရား/ ရုပ်ပွား တော်	စေတီ	ပုထိုး	ဘုန်းကြီး ကျောင်း	သီလရှင် ကျောင်း	ဓမ္မာရုံ
၁	သဲကုန်းမြို့နယ်	၄	၆၇	-	၆၉	-	-
၂	ပုတီးကုန်းမြို့	၂	၄	-	၆၄	-	-
၃	အင်းမမြို့	၁	၅	-	၇၅	-	-
၄	ဆင်ဖြိုးဆွဲမြို့	-	-	-	၅၀	-	-
မြို့နယ်ချုပ်		၇	၇၆	-	၂၅၈	-	-

(ခ) ရဟန်းသံဃာနှင့် သီလရှင်များ

စဉ်	မြို့နယ်/ မြို့	ရဟန်း	သာမဏေ	သီလရှင်
၁	သဲကုန်းမြို့နယ်	၁၇၁	၁၀၉	၅၄
၂	ပုတီးကုန်းမြို့	၁၃၈	၇၉	၂
၃	အင်းမမြို့	၁၆၉	၉၉	၄၈
၄	ဆင်ဖြိုးဆွဲမြို့	၈၄	၅၅	၁
မြို့နယ်ချုပ်		၅၆၂	၃၄၂	၁၀၅

(ဂ) ထင်ရှားသည့်ဘုရား ၊ စေတီနှင့် ပုထိုးများ

စဉ်	မြို့နယ်/ မြို့	ဘုရား ၊ စေတီ ၊ ပုထိုးအမည်	တည်နေရာ
၁	သဲကုန်းမြို့	ကန်သာယာရေလယ်ကျွန်းစေတီ	ကန်တော်မင်္ဂလာရပ်ကွက်
၂	။	ခိုးကောင်းစေတီ	မြို့မရပ်ကွက်
၃	။	ခိုဗန်းကောင်းကျောက်တော်ကြီးဘုရား	ရွာမအုပ်စု
၄	။	ဖောင်တော်ဦးဘုရား	ပေါက်တောရပ်ကွက်
၅	။	မြသိန်းတန်စေတီ	။
၆	။	ရွှေဘုန်းရှိန်စေတီ	။
၇	။	ရွှေကျောင်းဆောင်စေတီ	ဇီးအုပ်အုပ်စု
၈	ပုတီးကုန်းမြို့	သင်္ကျာမာန်အောင်ဘုရား	ချမ်းမြေ့သာယာရပ်ကွက်
၉	အင်းမမြို့	ကြေးတော်ကြီးဘုရား	သီရိရတနာရပ်ကွက်
မြို့နယ်ချုပ်		၉ ဆူ	

(ဃ) ထင်ရှားသည့်ဘုန်းတော်ကြီးကျောင်းများ

စဉ်	မြို့နယ်/ မြို့	ဘုန်းကြီးကျောင်း အမည်	ဆရာတော် ဘွဲ့အမည်	တည်နေရာ
၁	သဲကုန်းမြို့နယ်	သီတဂူကျောင်း	ဦးနန္ဒမာလာ	ပေါက်တော ရပ်ကွက်
၂	။	တောင်လေးဆူတောရ	အရှင်ဇာနေယျ	သစ်နီတောအုပ်စု
မြို့နယ်ချုပ်		၂ ကျောင်း		

အခြားဘာသာရေးအဆောက်အဦများ

၄၆။ သဲကုန်းမြို့နယ်ရှိ အခြားဘာသာရေး အဆောက်အဦများနှင့် ဆိုင်သောအချက်အလက်များအား အောက်ပါအတိုင်းဖော်ပြအပ်ပါသည် -

စဉ်	မြို့နယ်/ မြို့	ခရစ်ယာန်		အစ္စလာမ်		ဟိန္ဒူဘုရားကျောင်း		တရုတ်ဘုရားကျောင်း	
		မြို့	ကျေးလက်	မြို့	ကျေးလက်	မြို့	ကျေးလက်	မြို့	ကျေးလက်
၁	သဲကုန်းမြို့	-	-	၁	-	-	-	-	-
၂	ပုတီးကုန်းမြို့	၁	-	၁	-	၁	-	-	-
၃	အင်းမမြို့	-	-	၁	-	-	-	-	-
၄	ဆင်ခြီးဆွဲမြို့	-	-	-	-	-	-	-	-
မြို့နယ်ချုပ်		၁	-	၃	-	၁	-	-	-

သမိုင်းဝင်ထင်ရှားသော အဆောက်အဦနှင့်နေရာများ

၄၇။ သဲကုန်းမြို့နယ်အတွင်း သမိုင်းဝင်ထင်ရှားသောအဆောက်အဦနှင့်နေရာများ မရှိပါကြောင်း တင်ပြအပ်ပါသည်။

အခန်း(၉)

ဒေသဖွံ့ဖြိုးရေးဆိုင်ရာအချက်အလက်များ

ဒေသဖွံ့ဖြိုးရေးလုပ်ငန်းများ ဆောင်ရွက်နိုင်မှုအခြေအနေ

၄၈။ သဲကုန်းမြို့နယ်၏ ဒေသဖွံ့ဖြိုးရေးလုပ်ငန်းများ ဆောင်ရွက်မှုအခြေအနေမှာ အောက်ပါအတိုင်းဖြစ်ပါသည်-

- (က) ကျေးလက်ဒေသဖွံ့ဖြိုးတိုးတက်ရေးဦးစီးဌာနမှ ဆောင်ရွက်သည့်လုပ်ငန်းများ

(၁) မြို့- ကျေးလက်၊ ကျေးရွာချင်းဆက်လမ်းများ

စဉ်	လမ်းအရေအတွက်	အရှည် (မိုင်-ဖာလုံ)	အမျိုးအစား										
			ကတ္တရာ		ကျောက်ချော		မြေသား		ဂပ်		ကွန်ကရစ်		
			အရေအတွက်	မိုင်/ဖာလုံ	အရေအတွက်	မိုင်/ဖာလုံ	အရေအတွက်	မိုင်/ဖာလုံ	အရေအတွက်	မိုင်/ဖာလုံ	အရေအတွက်	မိုင်/ဖာလုံ	
၁	၁	၀.၈	-	-	-	-	-	-	-	၁	၀.၈	-	-
မြို့နယ်ချုပ်	၁	၀.၈	-	-	-	-	-	-	-	၁	၀.၈	-	-

(၂) တံတားများ

စဉ်	တံတားအမည်	အရှည် (ပေ)	အမျိုးအစား	ဆောက်လုပ်မှုပုံစံ		ကုန်ကျငွေ (ကျပ်သိန်း/)
				အသစ်	ပြင်ထိန်း	
၁	တောင်ကြို့ကုန်းကျေးရွာ ကုန်ထုတ်လမ်းပေါ်ရှိတံတား (၁)	၁၈ '၃၃' x၂.၆ "	Box Culvert	၁	-	၃၀.၆၈၅
၂	တောင်ကြို့ကုန်းကျေးရွာ ကုန်ထုတ်လမ်းပေါ်ရှိတံတား (၂)	၁၈ '၃၃' x၂.၆ "	Box Culvert	၁	-	၃၀.၆၈၅
	မြို့နယ်ချုပ်			၂	-	၆၁.၃၇

(၃) သောက်သုံးရေရရှိရေးလုပ်ငန်း

စဉ်	လုပ်ငန်း တည်နေရာ	အမျိုးအစားနှင့်အတိုင်းအတာ					အကျိုးပြု အိမ်ခြေ
		ရေကန်	ရေ တွင်း	အဝိစိတွင်း	လျှိုပိတ်	မြစ် ရေ တင်	
၁	ကရင်ကုန်း			၄ ^၁ /၂ "၅၆၀၀'			၁၀၉
၂	ချားလျားကုန်း	၁၈၃ 'x ၁၃၀ 'x၄'					၆၆
၃	ကြို့ရပ်သာ			၄ ^၁ /၂ "၅၇၀၀'			၂၂၁
၄	မီးကုန်း			၄ ^၁ /၂ "၅၄၀၀'			၆၂
	စုစုပေါင်း	၁		၃			၄၅၈

(၄) လျှပ်စစ်မီးလင်းရေးလုပ်ငန်း
မရှိပါ။

(၅) မြစ်မ်းရောင်ကျေးရွာစီမံကိန်းလုပ်ငန်း

စဉ်	ကျေးရွာအမည်	အိမ်ခြေ	အိမ်ထောင်စု	ခွင့်ပြုငွေ ကျပ်(သိန်း)
၁	ရွာထောင်ကုန်း	၁၇၀	၁၇၄	၂၀.၀၀
၂	ဇီးအုပ်	၁၂၉	၁၃၁	၂၀.၀၀
၃	ပြကြီး	၁၅၁	၁၅၈	၂၀.၀၀
၄	ကညဲပလုပ်	၂၆	၂၆	၁၀.၀၀
	မြို့နယ်ချုပ်	၄၇၆	၄၈၉	၇၀.၀၀

(၆) ကျေးလက်အိမ်ယာဖွံ့ဖြိုးရေးလုပ်ငန်း
မရှိပါ။

(၇) ကျေးလက်အိမ်သာလုပ်ငန်း
မရှိပါ။

(ခ) အစိုးရနှင့်ပြည်သူ ဆောင်ရွက်သည့်ဒေသဖွံ့ဖြိုးရေးလုပ်ငန်းများ

စဉ်	လုပ်ငန်းအမည်	အရွယ်အစား	ကုန်ကျငွေ (ကျပ်သိန်း)			ပြီးစီးရက်
			အစိုးရ	ပြည်သူ လုပ်အား	ပေါင်း	
၁	မြို့မအင်းအုပ်စု၊ ကွင်းကြီးကျေးရွာတွင်းလမ်းကျောက်ရောမြေနှိုခင်းခြင်း	၂၆၅၀ 'x၁၂' 'x၉"	၁၀	၀.၃၆၅	၁၀.၃၆၅	၁၂.၁၀.၂၀၂၂
၂	ကြို့ရပ်သာအုပ်စု၊ ကြို့ရပ်သာကျေးရွာတွင်းလမ်းကျောက်ရောမြေနှိုခင်းခြင်း	၂၅၀၀ 'x၁၂' 'x၉"	၁၀	၀.၃၄၅	၁၀.၃၄၅	၁၂.၁၀.၂၀၂၂
၃	မိုးတိမ်ပြင်အုပ်စု ၊ ကြွေစွန်းကျေးရွာအရှေ့နှင့်အနောက် ကျောက်ရောမြေနှိုခင်းခြင်း	၁၉၀၀ 'x၁၂' 'x၉"	၁၀	၀.၇၁၁	၁၀.၇၁၁	၁၅.၉.၂၀၂၂
၄	ကွေ့တက်အုပ်စု ၊ အင်တိုးအင်ကျေးရွာတွင်းလမ်းမြေနှိုခင်းခြင်း	၂၅၆၀ 'x၁၂' 'x၉"	၁၀	၀.၃၅၃	၁၀.၃၅၃	၁၅.၉.၂၀၂၂
၅	ဇလဲ့အုပ်စု ၊ ဘန့်ဘွေးကုန်းကျေးရွာတွင်းလမ်းမြေနှိုခင်းခြင်း	၃၇၅၀ 'x၁၂' 'x၉"	၁၀	၄.၅၂၅	၁၄.၅၂၅	၁၅.၉.၂၀၂၂
၆	ရွာမအုပ်စု ၊ ရွာမကျေးရွာ ကွန်ကရစ်လမ်းခင်းခြင်း	၇၁၀ 'x၈' 'x၆"	၁၀	၂.၉	၁၂.၉၀၀	၁၅.၉.၂၀၂၂
၇	ကြို့ကုန်းအုပ်စု ၊ ဘရင်းကျေးရွာတွင်းလမ်း ကျောက်ရောမြေနှိုခင်းခြင်း	၂၉၀၀ 'x၁၂' 'x၉"	၁၀	၁.၉၄၁	၁၁.၉၄၁	၁၂.၁၀.၂၀၂၂
၈	လိန်တန်းအုပ်စု ၊ မူယာတောကျေးရွာ ကွန်ကရစ်ဘီးလမ်းခင်းခြင်း	၂(၈၅၀ 'x၂' 'x၆)"	၁၀	၃.၄၈	၁၃.၄၈၀	၁၅.၉.၂၀၂၂
၉	မင်းလှအုပ်စု ၊ ဘန့်ဘွေးကုန်းကျေးရွာတွင်းလမ်းကျောက်ရော မြေနှိုခင်းခြင်း	၂၄၀၀ 'x၁၂' 'x၉"	၁၀	၀.၃၃၁	၁၀.၃၃၁	၁၅.၉.၂၀၂၂
၁၀	ကျူတောအုပ်စု ၊ ဖောင်တင်ကျေးရွာတွင်းလမ်းကျောက်ရော မြေနှိုခင်းခြင်း	၂၄၅၀ 'x၁၂' 'x၉"	၁၀	၀.၃၃၈	၁၀.၃၃၈	၁၅.၉.၂၀၂၂
၁၁	ရင်းတိုက်မှော်အုပ်စု ၊ မီးလောင်ကုန်းကျေးရွာ ကွန်ကရစ်လမ်းခင်းခြင်း	၄၀၀ 'x၁၀' 'x၈"	၁၀	၂.၅၂	၁၂.၅၂၀	၁၅.၉.၂၀၂၂
၁၂	ညောင်ကုန်းအုပ်စု ၊ အင်ပင်လှကျေးရွာတွင်းလမ်း မြေသားပြုပြင်ခြင်းနှင့် ကျောက်ရောမြေနှိုခင်းခြင်း	၂၂၇၀ 'x၉' 'x၁' / ၂၂၇၀ 'x၁၈' 'x၆"	၁၀	၃.၂၃၇	၁၃.၂၃၇	၃၀.၁.၂၀၂၃
၁၃	ကြပ်နားအုပ်စု ၊ ကြပ်နားကျေးရွာတွင်းလမ်းကျောက်ရောမြေနှိုခင်းခြင်း	၈၇၀ 'x၁၂' 'x၈"	၁၀	၁.၂၈၈	၁၁.၂၈၈	၂၈.၁၂.၂၀၂၂
၁၄	နွယ်ကောက်အုပ်စု ၊ တဲကြီးကုန်းကျေးရွာ မြေကာနံရံတည်ဆောက်ခြင်း	၂(၁၀၀၀ 'x၉" 'x၁)"	၁၀	၁.၃၆	၁၁.၃၆၀	၁၅.၉.၂၀၂၂
၁၅	ထန်းပင်မှော်အုပ်စု၊ ကျောင်းကုန်းကျေးရွာတွင်းလမ်းမြေနှိုအုတ်ဘောင်စီခြင်း	၂(၆၀၀ 'x၉" 'x၂' 'x၉)"	၁၀	၂.၆၅၆	၁၂.၆၅၆	၂၈.၁၂.၂၀၂၂
၁၆	ကြပ်နားအုပ်စု ၊ ကြပ်နားကျေးရွာ မြေနှိုလမ်းအုတ်ဘောင်စီခြင်း	၂(၈၇၀ 'x၉" 'x၁' 'x၃)"	၁၀	၂.၃၆၈	၁၂.၃၆၈	၂၈.၁၂.၂၀၂၂
	မြို့နယ်ချုပ်		၁၆၀	၂၈.၇၁၈	၁၈၈.၇၁၈	

မြို့ပြစီမံကိန်း (Town Plan) နှစ် (၃၀) အတွက် မြေအသုံးချမှုဆိုင်ရာ လျာထားချက်

၄၉။ မြို့ပြစီမံကိန်း (Town Plan) နှစ်(၃၀)အတွက် မြေအသုံးချမှုဆိုင်ရာ လျာထားချက်မှာ အောက်ပါအတိုင်းဖြစ်ပါသည် -

စဉ်	မြို့နယ်	လျာထားမြေ ဧကပေါင်း	လျာထားမြေ ကွက်ပေါင်း	မှတ်ချက်
၁	သဲကုန်း	၁၆၆	၁၈၀၉	

အခန်း (၁၀)

အထွေထွေ

၅၀။ အခြားတင်ပြလိုသောအချက်များ မရှိပါ။

နိဂုံး

၅၁။ သဲကုန်းမြို့နယ်၏ ဒေသဆိုင်ရာအချက်အလက်များကို ဌာနဆိုင်ရာ များမှပေးပို့သော အချက်အလက်များ၊ဒေသဆိုင်ရာအချက်အလက်စာစောင် များ ၊ မှတ်တမ်းများအပေါ်တွင် အခြေခံလျက် အကျဉ်းချုံးပြုစုထားခြင်း ဖြစ်ပါသည်။ ဒေသဆိုင်ရာအချက်အလက်များအား မှတ်တမ်းတင် စုစည်း တင်ပြခြင်းအားဖြင့် သဲကုန်းမြို့နယ်တစ်ခုလုံး၏ အချက်အလက်နှင့် ဖွံ့ဖြိုး တိုးတက်မှုအခြေအနေများကို လေ့လာသိရှိနိုင်ပြီး မိမိတို့၏လုပ်ငန်းများကို အထောက်အကူပြုမည်ဖြစ်ကြောင်း တင်ပြအပ်ပါသည်။

မြို့နယ်အုပ်ချုပ်ရေးမှူး

မြို့နယ်အထွေထွေအုပ်ချုပ်ရေးဦးစီးဌာန

သဲကုန်းမြို့နယ်

ရက်စွဲ ၊ ၂၀၂၃ ခုနှစ် ၊ မတ်လ (၃၁) ရက်။