

ပဲခူးတိုင်းဒေသကြီး

ပြည်ခရိုင်

မြို့နယ်အထွေထွေအုပ်ချုပ်ရေးဦးစီးဌာန

ရွှေတောင်မြို့နယ်

ဒေသဆိုင်ရာအချက်အလက်များ

ရက်စွဲ၊ ၂၀၂၃ ခုနှစ် ၊ မတ်လ (၃၁) ရက်

မာတိကာ

စဉ်	အကြောင်းအရာ	စာ မျက်နှာ	
		မှ	ထိ
	မြေပုံ		
	အခန်း(၁) နိဒါန်းနှင့် ဒေသသမိုင်း		
၁။	နိဒါန်း	၁	-
၂။	ဒေသသမိုင်းအကျဉ်း	၂	၄
	အခန်း(၂) ပထဝီဝင်အနေအထား		
၃။	တည်နေရာနှင့် အကျယ်အဝန်း	၄	၅
၄။	နယ်နိမိတ်	၅	-
၅။	မြေမျက်နှာသွင်ပြင်	၅	-
၆။	ရေဆင်း	၅	-
၇။	ပင်လယ်ရေမျက်နှာပြင်အထက်အမြင့်	၆	-
	အခန်း(၃) ရာသီဥတုနှင့်သဘာဝပတ်ဝန်းကျင်		
၈။	ရာသီဥတု	၆	-
၉။	သဘာဝပေါက်ပင်	၇	-
၁၀။	တောရိုင်းတိရစ္ဆာန်များ	၇	-

စဉ်	အကြောင်းအရာ	စာ မျက်နှာ	
		မှ	ထိ
၁၁။	သဘာဝပတ်ဝန်းကျင်လက်ရှိအခြေအနေ	၇	-
၁၂။	သဘာဝပတ်ဝန်းကျင်ထိန်းသိမ်းရေးလုပ်ငန်းများ	၈	-
၁၃။	သဘာဝဘေးအန္တရာယ်ကျရောက်မှု	၈	-
	အခန်း(၄) လူဦးရေဆိုင်ရာအချက်အလက်များ		
၁၄။	နေထိုင်သည့်တိုင်းရင်းသားလူမျိုးစုများ	၉	-
၁၅။	အိမ်ခြေ ၊ အိမ်ထောင်စုနှင့်လူဦးရေ (က)အိမ်ခြေ/အိမ်ထောင်စု (ခ)လူဦးရေ	၁၀	-
၁၆။	လူဦးရေတိုးနှုန်းနှင့် ကျား/ မ အချိုး (က)လူဦးရေတိုးနှုန်းနှင့်ကျား/ မ အချိုး (ခ)မွေးဖွား၊ သေဆုံး၊ ပြောင်းဝင်၊ ပြောင်းထွက်လူဦးရေ	၁၁	-
၁၇။	ကိုးကွယ်သည့်ဘာသာ	၁၁	-
၁၈။	နိုင်ငံခြားသားများနေထိုင်မှု	၁၂	-
	အခန်း(၅) အုပ်ချုပ်ရေးဆိုင်ရာအချက်အလက်များ		
၁၉။	အုပ်ချုပ်ရေးနယ်မြေဖွဲ့စည်းမှု	၁၂	-
၂၀။	ရွေးကောက်ပွဲဆိုင်ရာကိစ္စရပ်များ (က)မြို့နယ်ရွေးကောက်ပွဲကော်မရှင်အဖွဲ့ခွဲအဖွဲ့ဝင်စာရင်း	၁၃	-

စဉ်	အကြောင်းအရာ	စာ မျက်နှာ	
		မှ	ထိ
	(ခ) ဆန္ဒမဲပေးပိုင်ခွင့်ရှိသူဦးရေ (ဂ) နိုင်ငံရေးပါတီများ (ဃ) ရွေးချယ်ခံရသောလွှတ်တော်ကိုယ်စားလှယ်များ		
	အခန်း(၆) စီးပွားရေးဆိုင်ရာအချက်အလက်များ		
၂၁။	စီးပွားရေးဆိုင်ရာ ခြုံငုံသုံးသပ်ချက်	၁၃	-
၂၂။	မြေအသုံးချမှု	၁၄	-
၂၃။	ဆည်မြောင်းတာဝန်များနှင့်ဆည်ရေသောက်ဧရိယာ (က) ကိုယ့်အားကိုယ်ကိုးဆည်များ (ခ) မြစ်ရေတင်စီမံကိန်းများ (ဂ) တာဝန်များ/ရေထိန်းတံခါးများ	၁၅	-
၂၄။	စိုက်ပျိုးရေးလုပ်ငန်း (က) အဓိကသီးနှံ(၁၀)မျိုး စိုက်ပျိုးထုတ်လုပ်မှု (ခ) နှစ်ရှည်သီးနှံစိုက်ပျိုးမှုအခြေအနေ (ဂ) အခြားဈေးကွက်ဝင်သီးနှံများစိုက်ပျိုးထုတ်လုပ်မှု (ဃ) လယ်ယာသုံးစက်ကိရိယာ သုံးစွဲမှုအခြေအနေ (င) လယ်ယာသုံးထယ်၊ထွန်နှင့်ကျွဲ၊နွားကောင်ရေ (စ) ဒေသတွင်းဆန်ဖူလုံမှုရာခိုင်နှုန်း	၁၆	၁၉

စဉ်	အကြောင်းအရာ	စာ မျက်နှာ	
		မှ	ထိ
	(ဆ) ဒေသတွင်းဆီဖူလုံမှုရာခိုင်နှုန်း		
၂၅။	မွေးမြူရေးလုပ်ငန်း (က) မွေးမြူရေးဇုန်များ (ခ) မြို့နယ်မွေးမြူရေး(ကောင်ရေ) (ဂ) မြို့နယ်အသားထုတ်လုပ်မှု(ပိဿာ) (ဃ) မြို့နယ်ကြက်/ဘဲ/ငှက်ဥထုတ်လုပ်မှု(လုံး) (င) နို့ထွက်ပစ္စည်းထုတ်လုပ်မှု (စ) မြို့နယ်ငါးပုစွန်မွေးမြူမှုအခြေအနေ (ဆ) ရေချို၊ ရေငန်ငါးဖမ်းလုပ်ငန်းမှအသားထုတ်လုပ်မှု	၂၀	၂၁
၂၆။	စက်မှုလက်မှုလုပ်ငန်း (က) စက်မှုဇုန်များ (ခ) မြို့နယ်ရှိစက်ရုံများ (ဂ) မြို့နယ်ရှိအလုပ်ရုံများ (ဃ) အိမ်တွင်းစက်မှုလက်မှုလုပ်ငန်းများ	၂၂	၂၃
၂၇။	သစ်တောလုပ်ငန်းဆောင်ရွက်မှုအခြေအနေ (က) သစ်တောများ (ခ) စီးပွားဖြစ်သစ်တောစိုက်ခင်း (ဂ) သစ်ထုတ်လုပ်မှု	၂၃	၂၄

စဉ်	အကြောင်းအရာ	စာမျက်နှာ	
		မှ	ထိ
	(ဃ) သစ်တောထွက်ပစ္စည်းများ		
၂၈။	တွင်းထွက်ပစ္စည်းထုတ်လုပ်မှုလုပ်ငန်း (က) ဓာတ်သတ္တုတူးဖော်ထုတ်လုပ်မှု (ခ) ကျောက်မျက်တူးဖော်ထုတ်လုပ်မှု	၂၅	-
၂၉။	စွမ်းအင်နှင့်လျှပ်စစ်ကဏ္ဍ (က) ဓာတ်ဆီ/ဒီဇယ် အရောင်းဆိုင်များ (ခ) သဘာဝဓါတ်ငွေ့အရောင်းဆိုင်များ	၂၅	၂၆
၃၀။	ပို့ဆောင်ရေးနှင့်လမ်းပန်းဆက်သွယ်ရေးလုပ်ငန်း (က) လေကြောင်းလမ်း (ခ) ရေကြောင်းလမ်း (ဂ) ရထားလမ်းနှင့်ဘူတာရုံများ (ဃ) ကားဂိတ်များ	၂၆	၂၇
၃၁။	လမ်းဦးစီးနှင့်တံတားဦးစီးဌာနများမှဆောင်ရွက်သည့်လုပ်ငန်းများ (က) ကားလမ်းများ (ခ) မြို့နယ်ချင်းဆက်လမ်းများ (ဂ) တံတားများ (ဃ) လမ်း၊ တံတားသုံးစက်ကိရိယာများ	၂၇	၂၉

စဉ်	အကြောင်းအရာ	စာမျက်နှာ	
		မှ	ထိ
	(င) လမ်း၊ တံတားအသုံးပြုခကောက်ခံသည့်လုပ်ငန်း		
၃၂။	ဟိုတယ်နှင့်ခရီးသွားလုပ်ငန်း (က) ဟိုတယ်/မိုတယ်အင်း၊ တည်းခိုခန်း (ခ) ကမ်းခြေ/ အပန်းဖြေနေရာ	၂၉	၃၀
၃၃။	သမဝါယမအသင်းများ	၃၀	-
၃၄။	စီးပွားရေးဆိုင်ရာ အခြေခံအဆောက်အဦများ (က) ကုမ္ပဏီ၊ ကုန်စည်ဒိုင်၊ ပွဲရုံ၊ ဈေးနှင့် ကုန်တိုက်များ (ခ) ဘဏ်များ (ဂ) စတိုးဆိုင်နှင့်အရောင်းဆိုင်များ	၃၀	၃၂
၃၅။	စည်ပင်သာယာရေးလုပ်ငန်းများ (က) ဈေးလုပ်ငန်း (ခ) သောက်သုံးရေရရှိရေးလုပ်ငန်း (ဂ) သန့်ရှင်းရေးလုပ်ငန်း (ဃ) လမ်း၊ တံတားလုပ်ငန်း	၃၃	၃၄
၃၆။	ပုံနှိပ်လုပ်ငန်းနှင့် မီဒီယာလုပ်ငန်းများ (က) ပုံနှိပ်လုပ်ငန်းနှင့် တေးသံသွင်း၊ ဗွီဒီယို (ခ) မီဒီယာလုပ်ငန်းများ	၃၅	-
၃၇။	ပြည်တွင်း အသားတင်ထုတ်လုပ်မှုနှင့်ဝန်ဆောင်မှုတန်ဖိုး	၃၆	-


စဉ်	အကြောင်းအရာ	စာမျက်နှာ	
		မှ	ထိ
၃၈။	လူတစ်ဦးချင်းဝင်ငွေ	၃၆	-
၃၉။	အသက်မွေးဝမ်းကျောင်းလုပ်ငန်းအလိုက် အလုပ်လုပ်သူဦးရေ	၃၆	၃၇
၄၀။	အလုပ်လုပ်နိုင်သူဦးရေနှင့်အလုပ်လက်မဲ့ဦးရေ	၃၇	-
	အခန်း(၇) လူမှုရေးဆိုင်ရာအချက်အလက်များ		
၄၁။	ပညာရေးကဏ္ဍ (က) အဆင့်မြင့်ပညာ (ခ) အခြေခံပညာ (ဂ) မူလတန်းကြိုကျောင်း (ဃ) ဘုန်းတော်ကြီးသင်ပညာရေးကျောင်း (င) ကျောင်းနေအရွယ်ကလေးများကျောင်းအပ်နှံမှု (စ) တက္ကသိုလ်ဝင်တန်းအောင်မြင်မှု (ဆ) စာတတ်မြောက်မှုရာခိုင်နှုန်း (ဇ) သင်ကြားမှု၊ သင်ယူမှုအထောက်အကူပြု စာသင်ခန်းများ ဖွင့်လှစ်နိုင်မှု (ဈ) စာကြည့်တိုက်များဖွင့်လှစ်နိုင်မှု	၃၇	၄၅

စဉ်	အကြောင်းအရာ	စာ မျက်နှာ	
		မှ	ထိ
၄၂။	ကျန်းမာရေးကဏ္ဍ (က) ဆေးရုံများ (ခ) ဆေးပေးခန်းများ (ဂ) ကျေးလက်ကျန်းမာရေးဌာန/ဌာနခွဲ (ဃ) ကျန်းမာရေးစောင့်ရှောက်မှု (င) ဒေသတွင်းအများဆုံးဖြစ်တတ်သောရောဂါများ (စ) HIV/AIDS ရောဂါဖြစ်ပွား/သေဆုံးဦးရေ (ဆ) ကျန်းမာရေးဆိုင်ရာအညွှန်းကိန်းများ	၄၅	၄၉
၄၃။	လူမှုရေးအသင်းအဖွဲ့များ (က) INGO (ခ) NGO(ဦးရေ) (ဂ) အသင်းအဖွဲ့များ	၄၉	၅၀
၄၄။	အားကစားနှင့်ပျော်ဖြေရေးလုပ်ငန်းများ	၅၁	-

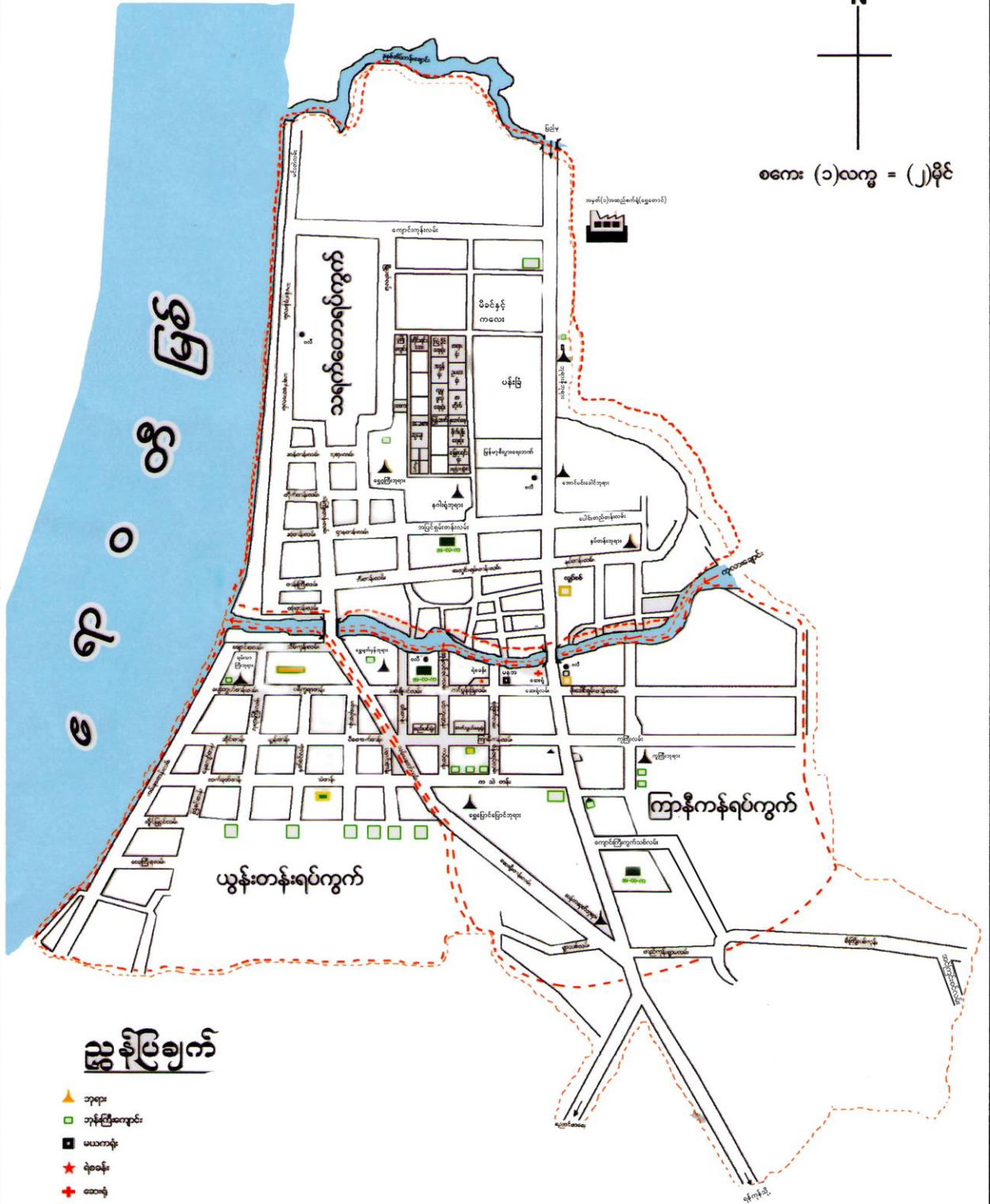
စဉ်	အကြောင်းအရာ	စာ မျက်နှာ	
		မှ	ထိ
	အခန်း(၈) ဘာသာရေးဆိုင်ရာအချက်အလက်များ		
၄၅။	ဗုဒ္ဓဘာသာဆိုင်ရာအဆောက်အဦများနှင့်သာသနာဝင်ပုဂ္ဂိုလ်များ (က) သာသနိကအဆောက်အဦများ (ခ) ရဟန်းသံဃာနှင့်သီလရှင်များ (ဂ) ထင်ရှားသည့်ဘုရား၊ စေတီ၊ ပုထိုးများ (ဃ) ထင်ရှားသည့်ဘုန်းတော်ကြီးကျောင်းများ	၅၁	၅၂
၄၆။	အခြားဘာသာရေးအဆောက်အဦများ	၅၃	-
၄၇။	သမိုင်းဝင်ထင်ရှားသောအဆောက်အဦနှင့်နေရာများ	၅၃	-
	အခန်း(၉) ဒေသဖွံ့ဖြိုးရေးဆိုင်ရာအချက်အလက်များ		
၄၈။	ဒေသဖွံ့ဖြိုးရေးလုပ်ငန်းများဆောင်ရွက်နိုင်မှုအခြေအနေ (က) ကျေးလက်ဒေသဖွံ့ဖြိုးတိုးတက်ရေးဦးစီးဌာနနှင့်ကျေးလက်လမ်းဦးစီးဌာနများမှဆောင်ရွက်သည့်လုပ်ငန်းများ (ခ) အစိုးရနှင့်ပြည်သူ့ဆောင်ရွက်သည့် ဒေသဖွံ့ဖြိုးရေးလုပ်ငန်းများ	၅၃	၅၅

စဉ်	အကြောင်းအရာ	စာ မျက်နှာ	
		မှ	ထိ
၄၉။	မြို့ပြစီမံကိန်း(TownPlan)နှစ်(၃၀)အတွက်မြေအသုံးချမှု ဆိုင်ရာလျာထားမှု	၅၆	-
	အခန်း(၁၀) အထွေထွေ		
၅၀။	အခြားတင်ပြလိုသောအချက်များ	၅၆	-
၅၁။	နိဂုံး	၅၆	၅၇

ရွှေတောင်မြို့ကွက်ချမြေပုံ



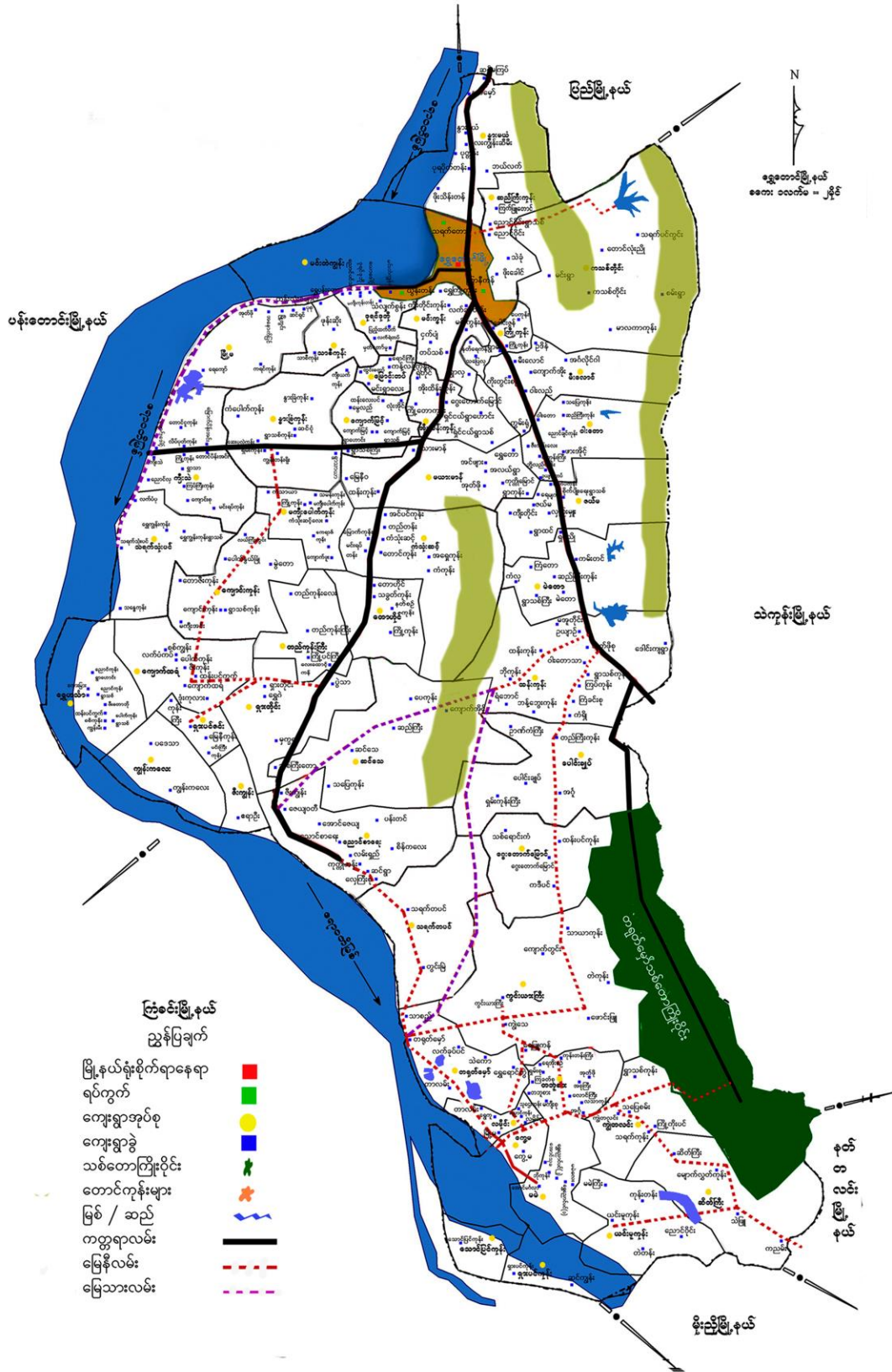
စကေး (၁)လက်မ = (၂)မိုင်



ညွှန်းပြချက်

- ▲ ဘုရား
- ဘုန်းကြီးကျောင်း
- မဃာဏဂူ
- ★ ရဲစခန်း
- ✚ ဆေးရုံ
- 🏠 အည်ဖွဲ့စက်ရုံ
- ကျောင်း
- ဗလီ
- - - ရပ်ကွက်လမ်း
- ကားလမ်း

ပဲခူးတိုင်းဒေသကြီး ၊ ပြည်ခရိုင် ၊ ရွှေတောင်မြို့နယ် အခြေပြမြေပုံ



ရွှေတောင်မြို့နယ်ဒေသဆိုင်ရာအချက်အလက်များ

အခန်း(၁)

နိဒါန်းနှင့်ဒေသသမိုင်း

နိဒါန်း

၁။ အထွေထွေ အုပ်ချုပ်ရေး ဦးစီးဌာနသည် ပြည်ထဲရေး ဝန်ကြီးဌာန အောက်ရှိဌာနဖြစ်ပြီး တရားဥပဒေစိုးမိုးရေး ၊ ရပ်ရွာအေးချမ်း သာယာရေး၊ ဒေသဖွံ့ဖြိုးရေး၊ ပြည်သူ့အကျိုးပြု ဆောင်ရွက်ရေးဟူသော ရည်မှန်းချက် တာဝန်များကိုအောင်မြင်အောင်ဆောင်ရွက်လျက်ရှိပါသည်။အထွေထွေအုပ်ချုပ်ရေး ဦးစီးဌာနတွင် တာဝန်ထမ်းဆောင်ကြသည့် အဆင့်ဆင့်သော အရာထမ်း၊ အမှု ထမ်းများသည် ရုံးချုပ်အဆင့်မှ အောက်ခြေရပ်ကွက်/ကျေးရွာအုပ်စုအဆင့်အထိ အထွေထွေအုပ်ချုပ်ရေးဦးစီးဌာန ရုံးအသီးသီးတွင် တာဝန်ထမ်းဆောင်ကြပြီး နိုင်ငံတော်အုပ်ချုပ်ရေး ယန္တရား ချောမွေ့စွာ လည်ပတ်ရေးတွင် ပါဝင်ဆောင်ရွက်ခြင်း၊ ဝန်ကြီးဌာန၏ ရည်မှန်းချက် တာဝန်များ ၊ အခြားဝန်ကြီး ဌာနမှ ပေးအပ်သော တာဝန်များနှင့် ဒေသန္တရအစိုးရအဖွဲ့များမှ ပေးအပ်သော လုပ်ငန်း တာဝန်များကို ကျေပွန်စွာ ထမ်းဆောင်နေကြရသည်ဖြစ်ရာ ဒေသဆိုင်ရာအချက်အလက်များပြုစု ထားရှိခြင်းသည်များစွာ အရေးပါလာပါသည်။ ဒေသဆိုင်ရာအချက်အလက်များ ပြုစုခြင်းဖြင့် မိမိတို့၏လုပ်ငန်း ဆောင်ရွက် ရာတွင် အထောက်အကူပြု သကဲ့သို့ အကြီးအကဲများ နယ်မြေသို့ ကွင်းဆင်း ရာတွင် နယ်မြေ၏ အချက်အလက်များကို လွယ်ကူစွာ သိရှိနိုင်မည် ဖြစ်ပါ သည်။ ဤစာအုပ်သည် ရွှေတောင်မြို့နယ်၏ ဒေသဆိုင်ရာ အချက်အလက်များ (၂၀၂၂ ခုနှစ် ၊ ဧပြီလမှ ၂၀၂၃ ခုနှစ် ၊ မတ်လကုန်ထိ အခြေအနေ) ကို သက်ဆိုင်ရာဌာန အသီးသီးမှပေးပို့သော ကိန်းဂဏန်းများနှင့်အညီ ပြုစု တင်ပြထားခြင်းဖြစ် ပါသည်။

ဒေသမိုင်းအကျဉ်း

၂။ ရွှေတောင်မြို့ကို မြန်မာသက္ကရာဇ် (၆၄၈) ခုနှစ်တွင် နရသီဟပတေ့မင်း၏ ဒုတိယသားတော် ပြည်မြို့စား သီဟသူရမင်းမှ စတင်တည်ထောင်ခဲ့ပါသည်။ ထိုစဉ်က မြို့တည်နေရာမှာ ရွှေတောင်မြို့မှ (၄)မိုင်အကွာမြို့မရွာတွင်ဖြစ်ပါသည်။ စိုက်ပျိုးရေး ကောင်းမွန်သောနေရာဖြစ်ပြီး နေအိမ်များ ဟိုတစ်စုသည် တစ်ခုဆောက်လုပ် နေထိုင်သည်မှာ ဖျောက်ဆိပ် ကြယ်ပုံ သဏ္ဍာန် ဖြစ်နေသည်ကို အစွဲပြု၍ ဖျောက်ဆိပ်ရွာဟု ခေါ်တွင်ခဲ့ပါသည်။ ထိုမှတဖန် ၎င်းဒေသရှိ ကုလားချောင်း၊ ပြည်တောင်တန်းရှိ တောင်(၃)လုံး၊ ကြက်ဖြူတောင် ၊ ဆားကျင်းတောင် ၊ နွားသိုးတောင်များတွင် ရွှေထွက်သဖြင့် ရွှေထွက်တောင်များဟု လည်းကောင်း ၊ ရွှေနတ်တောင် စေတီတော် မြတ်ကြီး တည်ထားရာ ကဇ္ဇနာဂီရိ တောင်အား အစွဲပြု၍ လည်းကောင်း ၊ ဤဖျောက်ဆိပ်ရွာ ဒေသကို ပြည်မြို့စား သီဟသူနှင့်၎င်း၏ အမတ် ရန်မျိုးအောင်၏ လက်ထက်မှ စတင်ကာ ရွှေတောင်မြို့ဟု နယ်ရှစ်ခွင် သတ်မှတ် သမုတ်ခေါ်တွင်ခဲ့သည်။ ရွှေတောင်မြို့နယ် ရှစ်ခွင်သတ်မှတ်ပုံမှာ အရှေ့လားသော် မုတ်ရှည်ချောင်း ၊ တည်ပင်ဝရွာ ၊ ပြည်မြို့နယ်မြေအထိ လည်းကောင်း ၊ အရှေ့တောင်ဘက်သို့ (၉) မိုင်အကွာ လှော်ကား ကြေးကုန်း၊ အင်းမ (သဲကုန်းမြို့နယ်) မြေထိ လည်းကောင်း၊ တောင်ဘက်သို့ (၁၃) မိုင်အကွာ မြေကြားတိုင် ညောင်ပင် တရုတ် မြေအထိ လည်းကောင်း၊ အနောက်ဘက်သို့ (၉) မိုင်အကွာ ပင်လယ်ကြော သူရဲတန်း (ပန်းတောင်းမြို့နယ်) ထိ လည်းကောင်း၊ အနောက်-မြောက်ဘက်သို့ ဧရာဝတီမြစ်

ထက် ဝက်နှင့် ပြည်မြို့နယ်မြေအထိ လည်းကောင်း၊ အရှေ့မြောက်ဘက်သို့ မြင်ဗာဟုဘုရားထိ လည်းကောင်း ကျယ်ပြန့်ပြီး မြို့နယ်အတွင်း ရွာကြီး (၉၉)ရွာ ရှိခဲ့ပါသည်။ ။ ကုန်းဘောင်ခေတ် ဘိုးတော်မင်းတရား မြန်မာ သက္ကရာဇ် (၁၁၄၃ - ၁၁၈၁) ခရစ်သက္ကရာဇ် (၁၇၀၁ - ၁၉၁၉) လက်ထက် ရောက်သောအခါ ခရစ်သက္ကရာဇ် (၁၇၈၄ - ၁၈၀၂) နှစ်များအတွင်း ဤ ရွှေတောင်မြို့နယ်တွင် လူဦးရေစစ်တမ်း ပြုလုပ်ခြင်း၊ အုပ်ချုပ်မှုအား အသေးစိတ်စီမံခြင်းတို့ ပြုလုပ်သည်။ ထို့နောက် မောင်အဂါကို မြို့ဝန်ခန့်၍ တစ်အိမ်လျှင် မြန်မာငွေ(၂)ကျပ်စီ (၁)နှစ်လျှင် (၁) ကြိမ်ကျ အခွန်စည်း ကြပ်သည်။ ပုဂံမင်း (၁၈၄၆) လက်ထက် ရောက်လာအခါ ရွှေတောင်မြို့ ဇာတိ သားဖိုးထောင်၊ ပဲခင်းကြီးဦးမှိုအား "မင်းကြီး မဟာမင်းလှမင်းခေါင်ကျော်" ဘွဲ့ပေး၍ ရွှေတောင်မြို့ဝန်အဖြစ် ခန့်အပ်သည်။ (၁၉၅၂)ခုနှစ်တွင် ရန်ကုန် (ဟံသာဝတီမြို့ဝန်)ဦးတုတ်သည် အင်္ဂလိပ် စစ်တပ်မှ ကပ္ပတိန် လူးဝစ်ရှက် ပဒ်တို့နှင့် ဆက်ဆံရေး မပြေလည်၍ ရွှေတောင်မြို့ဝန်အား အင်္ဂလိပ်တို့နှင့် ပြေလည်အောင် ဆောင်ရွက်ရန် အရေးပိုင်သောရန်ကုန် မြို့ဝန် အဖြစ်ပါ ပုဂံမင်းမှ တာဝန်ပေး အပ်ခန့်ထားလိုက်သည်။ သို့သော်လည်း နယ်ချဲ့ ကျူးကျော်ရန်ရှာလိုသော အင်္ဂလိပ်များနှင့် စေ့စပ်ပြေငြိမ်းရန်မဖြစ်နိုင်သည့် အဆုံး ထိုနှစ် (၁၈၅၂) ခုနှစ် စက်တင်ဘာလတွင်ပင် အင်္ဂလိပ်မြန်မာဒုတိယ စစ်ပွဲများ ဖြစ်ပွားကာ မြေထဲ(အောင်လံ)ဒေသမှမြန်မာပြည် အောက်ပိုင်း တစ် လျှောက်လုံး အင်္ဂလိပ်လက်အောက်သို့ ကျရောက်ခဲ့ရာတွင် ရွှေတောင် မြို့နယ်လည်း ပါဝင်သွားတော့သည်။ ။ ၎င်းနှစ်မှစ၍ ရွှေတောင်မြို့နယ်သည် ပဲခူးတိုင်းအတွင်း ပါဝင်ခဲ့တော့သည်။ ထိုအခါ အင်္ဂလိပ်နယ်ပိုင်ဝန်ထောက်

က ရွှေတောင်မြို့ပေါ်မှ ၎င်း၏ သဘောကျ လူကြီး (၅) ဦး ရွေးချယ်၍ ကော်မတီဖွဲ့ အုပ်ချုပ်ကာ ပြာတာကြီးခေါ် အိမ်ခွန်ကောက် သောစနစ်နှင့် စီမံခန့်ခွဲ အုပ်ချုပ်သည်။ ရွှေတောင်မြို့နယ်၏ ဧရိယာသည် တည်ငြိမ်ခြင်း မရှိခဲ့ခြေ၊ ဧရိယာမှာ (၁၉၀၁) ခုနှစ် (၃၀၀) စတုရန်းမိုင်၊ (၁၉၂၁)ခုနှစ် (၂၉၄) စတုရန်းမိုင်၊ (၁၉၃၁)ခုနှစ် (၂၇၁)စတုရန်းမိုင် ရှိခဲ့သည်။ ယခုအခါ စတုရန်းမိုင် (၂၈၃.၉၃) ခန့် ရှိပါသည်။ ရွှေတောင်မြို့နယ် သည်တစ်ခါက နယ်ပိုင်းရုံး ဆိုက်ရာမြို့ ဖြစ်ခဲ့ပါသည်။ ရွှေတောင်မြို့နယ်သည် ပဲခူးတိုင်း၊ ပြည်ခရိုင်၊ ပေါင်းတည်ခရိုင်ခွဲတွင် ပါဝင်ခဲ့ပါသည်။ ယခုအခါ ရွှေတောင် မြို့နယ်သည် ပဲခူးတိုင်းဒေသကြီး၊ ပြည်ခရိုင်တွင် ပါဝင်ခဲ့ပါသည်။ ရပ်ကွက် (၃) ရပ်ကွက်၊ ကျေးရွာအုပ်စု (၄၈)အုပ်စုနှင့် ကျေးရွာခွဲ ပေါင်း(၂၉၇)ရွာ ဖြင့် ဖွဲ့စည်းထားရှိပြီးဖြစ်ပါသည်။ရွှေတောင်မြို့ကိုပြည်ထဲရေးနှင့် သာသနာရေး ဝန်ကြီးဌာန၏ (၃၀.၈.၁၉၇၂) ရက်စွဲပါစာအမှတ်၊ ၁၀၃ / ၂၄ / စိတ် (၁)ဖြင့် ထုတ်ပြန်သည့်အမိန့်ကြော်ငြာစာအရ သတ်မှတ်ထားရှိပါသည်။ ရွှေတောင် မြို့၏ ကျေးရွာ/အုပ်စုများကို ပြည်ထဲရေးနှင့် သာသနာရေး ဝန်ကြီးဌာန (၃၁.၇.၁၉၇၃) ရက်စွဲပါ စာအမှတ်၊ ၃/၁၅၄/အထ(၂)ဖြင့် ထုတ်ပြန်သည့် အမိန့်ကြော်ငြာစာအရ သတ်မှတ်ထားရှိပါသည်။

အခန်း(၂)

ပထဝီဝင် အနေအထား

တည်နေရာနှင့်အကျယ်အဝန်း

၃။ ရွှေတောင်မြို့နယ်သည် မြောက်လတ္တီတွဒ် ၁၈ ဒီဂရီ ၂၀ မိနစ်နှင့် ၁၈ ဒီဂရီ ၄၆ မိနစ်အကြား အရှေ့လောင်ဂျီတွဒ် ၉၅ဒီဂရီ ၀၅မိနစ်နှင့် ၉၅ ဒီဂရီ

၂၂မိနစ်အကြားတွင်တည်ရှိပါသည်။အရှေ့မှအနောက်သို့(၁၄)မိုင်နှင့်တောင်မှမြောက်သို့ (၂၇) မိုင် ရှည်လျား ပါသည်။ ရွှေတောင်မြို့နယ်၏ ဧရိယာ စတုရန်းမိုင်မှာအောက်ပါ အတိုင်းဖြစ်ပါသည်-

စဉ်	မြို့အမည်	မြို့ဧရိယာ စတုရန်းမိုင်	ကျေးရွာအုပ်စု ဧရိယာစတုရန်းမိုင်	မြို့နယ်ဧရိယာ စတုရန်းမိုင်
၁	ရွှေတောင်	၀.၉၈၈	၂၈၂.၉၅၂	၂၈၃.၉၄၀
မြို့နယ်ချုပ်		၀.၉၈၈	၂၈၂.၉၅၂	၂၈၃.၉၄၀

နယ်နိမိတ်

၄။ ရွှေတောင်မြို့နယ်၏ အရှေ့ဘက်တွင် သဲကုန်းမြို့နယ် ၊ တောင်ဘက်တွင် မိုးညိုမြို့နယ် ၊ နတ္တလင်းမြို့နယ်တို့နှင့် ထိစပ်လျက်ရှိပါသည်။ အနောက်ဘက်တွင် ပန်းတောင်းမြို့နယ်တို့နှင့် ထိစပ်လျက်ရှိပြီး မြောက်ဘက်တွင် ပြည်မြို့နယ် တို့နှင့် နယ်နိမိတ်ထိစပ်လျက်ရှိပါသည်။

မြေမျက်နှာသွင်ပြင်

၅။ ရွှေတောင်မြို့နယ်သည် တောင်ကုန်း တောင်တန်းပေါများ ပါသည်။ ပဲခူးရိုးမ တောင်တန်းမှာ မြောက်မှတောင်သို့ သွယ်တန်းလျက်ရှိပါသည်။ ထင်ရှားသော တောင်တန်းများမှာ ပြည်တောင်တန်း ၊ ရွှေနတ်တောင် ၊ စားကြင်းတောင်၊ နွားသိုးတောင်တို့ဖြစ်ပါသည်။

ရေဆင်း

၆။ ရွှေတောင်မြို့နယ်တွင် မြစ်ချောင်းများ ပေါများသည့် ဒေသတစ်ခု ဖြစ်ပြီး ဧရာဝတီမြစ်သည် မြောက်မှတောင်သို့ (၁၇) မိုင်အရှည် စီးဆင်းလျက်ရှိပြီး ကုလားချောင်းသည် အရှေ့မှအနောက်သို့ စီးဆင်းလျက်ရှိပြီး

ဧရာဝတီမြစ်ထဲသို့ စီးဝင်ပါသည်။ ဧရာဝတီမြစ်အတွင်း နွေ၊ မိုး၊ ဆောင်း သဘောများ၊ စက်လှေများ သွားလာနိုင်ပါသည်။

ပင်လယ်ရေမျက်နှာပြင်အထက်အမြင့်

၇။ ရွှေတောင်မြို့နယ်သည် ပင်လယ်ရေ မျက်နှာပြင် အထက်အမြင့် (၁၅၀)ပေ အထက်တွင် တည်ရှိပါသည်။

အခန်း(၃)

ရာသီဥတုနှင့် သဘာဝပတ်ဝန်းကျင်

ရာသီဥတု

၈။ ရွှေတောင်မြို့နယ်သည် စိုစွတ်သောအပူပိုင်းဇုံရာသီဥတုနှင့်ခြောက် သွေ့သော အပူပိုင်းဇုံရာသီဥတု အကြား တည်ရှိပြီး ဆာဘားနား ရာသီဥတု ဖြစ်ပါသည်။ အမြင့်ဆုံး အပူချိန် (၄၀°C)နှင့် အနိမ့်ဆုံးအပူ ချိန်မှာ (၁၆°C) ဖြစ်ပါသည်။ နှစ်အလိုက် ဖြစ်ပေါ်ခဲ့သော မိုးရေချိန်နှင့် အပူချိန်မှာတစ်ဘက် ဖော်ပြပါ အတိုင်း ဖြစ်ပါသည် -

စဉ်	ခုနှစ်	မိုးရေချိန်		အပူချိန်	
		မိုးရွာရက်	စုစုပေါင်း မိုးရေချိန် (လက်မ)	နွေရာသီ (°C)	ဆောင်းရာသီ (°C)
				အမြင့်ဆုံး	အနိမ့်ဆုံး
၁	၂၀၁၈	၇၉	၅၀.၂၈	၃၅	၁၆
၂	၂၀၁၉	၆၈	၄၃.၅၁	၄၀	၂၁
၃	၂၀၂၀	၆၉	၃၇.၂၂	၄၀	၂၀

၄	၂၀၂၁	၅၆	၂၇.၉၃	၃၄	၂၆
၅	၂၀၂၂	၇၅	၄၀.၄၈	၃၅	၁၇
၆	၂၀၂၃	၂	၀.၈၇	၃၅	၁၇

သဘာဝပေါက်ပင်များ

၉။ ရွှေတောင်မြို့နယ်အတွင်း ပေါက်ရောက်သည့် သဘာဝ ပေါက်ပင်များမှာ ကွမ်း၊အင်ကြင်း၊ ထောက်ကြွံ၊ နပဲ၊ချည်ယုတ်၊ကန်ထိန်း၊ဘဲသေ၊ရှား၊ အညာကုက္ကိုလ်၊ ယင်းတိုက်၊ နပဲ၊ ဖန်ခါး၊ သစ်ရာ၊ ပျဉ်းကတိုး၊ ပိတောက်၊ ဝါးအပင်များဖြစ်ပါသည်။

တောရိုင်းတိရစ္ဆာန်များ

၁၀။ ရွှေတောင်မြို့နယ်အတွင်းရှိတောရိုင်းတိရစ္ဆာန်များမှာ ချေ(ဂျီ)၊ ယုံ၊ တော ကြောင်၊ ရေကြက်၊ စစ်စလီ၊ ငုံး၊ ရေဇလုပ်၊ ငှက်ကြား၊ ခရုစုပ်၊ ရေဘဲ၊ ဗျိုင်း၊ ငှက်တော်၊ တောဝက်၊ သမင်၊ တောခွေး၊ ရစ်၊ ဖြူ၊ မွေပါ၊ ပွေး၊ ဖွတ်၊ ပဒတ် စသည်များနှင့် ရေနေ သတ္တဝါများမှာ ငါးတန်၊ ငါးမြစ်ချင်း၊ ငါးသလောက်၊ ငါးကြင်း၊ ငါးရွယ်၊ ငါးသန်၊ ငါးဇင်လုံး၊ ငါးသလဲတိုး၊ ပုဇွန်၊ ငါးခူ၊ ငါးဖယ်၊ ငါးရုံ၊ ငါးရှဉ့်၊ ငါးပြေမ၊ ငါးခေါင်းပွ၊ ငါးကျီးတို့ဖြစ်ပါသည်။

သဘာဝပတ်ဝန်းကျင်လက်ရှိအခြေအနေ

၁၁။ ရွှေတောင်မြို့နယ်၏ လက်ရှိ သဘာဝပတ်ဝန်းကျင် အခြေအနေမှာ သစ်တော ဖုံးလွှမ်းမှု (၃၀%) ရှိပါသည်။ ၎င်းအနက်မှ ကြိုးဝိုင်းသစ်တော ဖုံးလွှမ်းမှုမှာ (၁၅%) ဖြစ်ပြီး ကြိုးပြင်ကာကွယ်တော ဖုံးလွှမ်းမှုမှာ (၁၅%) ရှိပါသည်။

သဘာဝပတ်ဝန်းကျင်ထိန်းသိမ်းရေးလုပ်ငန်းများ

၁၂။ ရွှေတောင် မြို့နယ်သည် သဘာဝ ပတ်ဝန်းကျင် ထိန်းသိမ်းရေး လုပ်ငန်းများအတွက် ကြိုးပိုင်းတော (၁၁၁၃.၄၅) ဧက ထိန်းသိမ်းလျက်ရှိ ပါသည်။ သစ်တောစိုက်ခင်း တည်ထောင်နိုင်မှုမှာ ပုဂ္ဂလိကကျွန်းစိုက်ခင်း (၅)ဧက၊ သစ်မာ(၁၅) ဧက၊ ကျေးရွာထင်း စိုက်ခင်း (၅၁)ဧက ဖြစ်ပါသည်။

သဘာဝဘေးအန္တရာယ် ကျရောက်မှု

၁၃။ ရွှေတောင်မြို့နယ်သည် ဧရာဝတီမြစ်အနီးတွင် တည်ရှိသဖြင့် နှစ်စဉ် ဧရာဝတီ မြစ်ကြီးမြင့်မှု ဘေးအန္တရာယ်ကျရောက်လေ့ ရှိပါသည်။ ရွှေတောင် မြို့နယ်အတွင်း ဧရာဝတီမြစ်၏ စိုးရိမ်ရေမှတ်မှာ (၂၉၀၀) စင်တီမီတာ ဖြစ်ပါသည်။ ရွှေတောင်မြို့နယ်အတွင်း သဘာဝဘေးအန္တရာယ်ကျရောက်မှုမှာ ၂၀၂၂ခုနှစ် ၊ ဧပြီလမှ ၂၀၂၃ခုနှစ် ၊ မတ်လအတွင်း သဘာဝဘေး အန္တရာယ် များ ရင်ဆိုင်ကြုံတွေ့ခဲ့ရပြီး ပျက်စီးဆုံးရှုံးမှုမှာ တစ်ဘက်ပါအတိုင်း ဖြစ် ပါသည် -

စဉ်	အမျိုးအစား	ဖြစ်ပွား ကြိမ်	သေ/ပျောက် ဦးရေ	အဆောက် အဦ ပျက်စီးမှု	ဆုံးရှုံးမှုတန်ဖိုး (ကျပ်သန်း)
၁	လေဘေး	၉	-	၂၉၄	၁၆.၁၄
၂	မီးဘေး	၂	-	၆	၁၀.၅၁
၃	ရေဘေး	-	-	-	-
၄	ကမ်းပြိုဘေး	-	-	-	-
ပေါင်း		၁၁	-	၃၀၀	၂၆.၆၅

အခန်း(၄)

လူဦးရေဆိုင်ရာအချက်အလက်များ

နေထိုင်သည့်တိုင်းရင်းသားလူမျိုးစုများ

၁၄။ ရွှေတောင်မြို့နယ်တွင် နေထိုင်ကြသော တိုင်းရင်းသား လူမျိုးစုများမှာ အောက်ပါအတိုင်း ဖြစ်ပါသည်-

စဉ်	လူမျိုး	နေထိုင်သည့် လူဦးရေ	မြို့နယ်လူဦးရေ	မြို့နယ်လူဦးရေ၏ ရာခိုင်နှုန်း
၁	ကချင်	၂	၁၃၄၂၆၁	၀.၀၀၁
၂	ကယား	-	၁၃၄၂၆၁	-
၃	ကရင်	၁၆၆၄	၁၃၄၂၆၁	၁.၂၃၉
၄	ချင်း	၁၆	၁၃၄၂၆၁	၀.၀၁၂
၅	မွန်	၃	၁၃၄၂၆၁	၀.၀၀၂
၆	ဗမာ	၁၃၂၅၀၉	၁၃၄၂၆၁	၉၈.၇၀
၇	ရခိုင်	၅၈	၁၃၄၂၆၁	၀.၀၄၃
၈	ရှမ်း	၉	၁၃၄၂၆၁	၀.၀၀၇
မြို့နယ်ချုပ်		၁၃၄၂၆၁	၁၃၄၂၆၁	၁၀၀

အိမ်ခြေ၊ အိမ်ထောင်စု၊ လူဦးရေ

၁၅။ ရွှေတောင်မြို့နယ်၏ ၂၀၂၃ ခုနှစ်၊ မတ်လကုန်အထိ လူဦးရေမှာ အောက်ပါအတိုင်းဖြစ်ပါသည် -

(က) အိမ်ခြေ/အိမ်ထောင်စု

စဉ်	အကြောင်းအရာ	အိမ်ခြေ	အိမ်ထောင်စု	ရပ်ကွက်	ကျေးရွာအုပ်စု	ကျေးရွာ
၁	မြို့နေ	၄၅၇၆	၅၀၇၈	၃	-	-
၂	ကျေးလက်နေ	၂၉၇၀၆	၃၀၇၈၉	-	၄၈	၂၉၇
	မြို့နယ်ချုပ်	၃၄၂၈၂	၃၅၈၆၇	၃	၄၈	၂၉၇

(ခ) လူဦးရေ

စဉ်	အကြောင်းအရာ	အသက်(၁၈) နှစ်အထက်			အသက်(၁၈) နှစ်အောက်			စုစုပေါင်း		
		ကျား	မ	ပေါင်း	ကျား	မ	ပေါင်း	ကျား	မ	ပေါင်း
၁	မြို့နေ	၆၁၇၉	၇၉၆၉	၁၄၁၄၈	၂၆၅၁	၂၄၉၈	၅၁၄၉	၈၈၃၀	၁၀၄၆၇	၁၉၂၉၇
၂	ကျေးလက်နေ	၃၉၁၀၄	၄၄၂၂၄	၈၃၃၂၈	၁၆၃၀၉	၁၅၃၂၇	၃၁၆၃၆	၅၅၄၁၃	၅၉၅၅၁	၁၁၄၉၆၄
	မြို့နယ်ချုပ်	၄၅၂၈၃	၅၂၁၉၃	၉၇၄၇၆	၁၈၉၆၀	၁၇၈၂၅	၃၆၇၈၅	၆၄၂၄၃	၇၀၀၁၈	၁၃၄၂၆၁

လူဦးရေတိုးနှုန်းနှင့်ကျားမအချိုး

၁၆။ ရွှေတောင်မြို့နယ်၏ ၂၀၂၃ခုနှစ်၊မတ်လလူဦးရေတိုးနှုန်း ကျား၊မ အချိုးမှာ အောက်ပါအတိုင်းဖြစ်ပါသည်-

(က) လူဦးရေတိုးနှုန်းနှင့်ကျားမအချိုး

စဉ်	မြို့နယ်/မြို့	ယခင်နှစ် လူဦးရေ	ယခုနှစ် လူဦးရေ	တိုးလာ ဦးရေ	တိုး နှုန်း	ကျား/မအချိုး		
						ကျား	မ	အချိုး
၁	ရွှေတောင် မြို့နယ်	၁၃၄၁၆၁	၁၃၄၂၆၁	၁၀၀	၀.၀၇	၆၄၂၄၃	၇၀၀၁၈	၁:၁.၀၈
	မြို့နယ်ချုပ်	၁၃၄၁၆၁	၁၃၄၂၆၁	၁၀၀	-	၆၄၂၄၃	၇၀၀၁၈	၁:၁.၀၈

(ခ) မွေးဖွား၊သေဆုံး၊ပြောင်းဝင်၊ပြောင်းထွက်လူဦးရေ

စဉ်	မြို့နယ်/ မြို့	မူလလူ ဦးရေ	မွေးဖွား ဦးရေ	သေ ဆုံး ဦးရေ	ပြောင်းဝင် ဦးရေ	ပြောင်းထွက် ဦးရေ	လက်ရှိ လူဦးရေ
၁	ရွှေတောင် မြို့နယ်	၁၃၄၁၆၁	၆၄၆	၇၃၀	၂၂၅	၄၁	၁၃၄၂၆၁
	မြို့နယ်ချုပ်	၁၃၄၁၆၁	၆၄၆	၇၃၀	၂၂၅	၄၁	၁၃၄၂၆၁

ကိုးကွယ်သည့်ဘာသာ

၁၇။ ရွှေတောင် မြို့နယ်တွင် နေထိုင်ကြသူများ၏ ကိုးကွယ်သည့် ဘာသာအလိုက် လူဦးရေမှာ အောက်ပါအတိုင်းဖြစ်ပါသည်-

စဉ်	မြို့နယ်/မြို့	ဗုဒ္ဓ ဘာသာ	ခရစ်ယာန်	ဟိန္ဒူ ဘာသာ	အစ္စလာမ် ဘာသာ	နတ်	အ ခြား	ပေါင်း
၁	ရွှေတောင်	၁၃၄၀၅၂	၅၅	၁၀	၁၄၄	-	-	၁၃၄၂၆၁
	မြို့နယ်ချုပ်	၁၃၄၀၅၂	၅၅	၁၀	၁၄၄	-	-	၁၃၄၂၆၁

နိုင်ငံခြားသားများနေထိုင်မှု

၁၈။ မရှိ

အခန်း(၅)

အုပ်ချုပ်ရေးဆိုင်ရာအချက်အလက်များ

အုပ်ချုပ်ရေးနယ်မြေဖွဲ့စည်းမှု

၁၉။ ရွှေတောင်မြို့နယ်၏ အုပ်ချုပ်ရေး နယ်မြေ ဖွဲ့စည်းမှုမှာ အောက်ပါအတိုင်း ဖြစ်ပါသည်-

စဉ်	မြို့နယ်	မြို့	ရပ်ကွက်	ကျေးရွာအုပ်စု	ကျေးရွာ
၁	ရွှေတောင်	၁	၃	၄၈	၂၉၇
	မြို့နယ်ချုပ်	၁	၃	၄၈	၂၉၇

ရွေးကောက်ပွဲဆိုင်ရာကိစ္စရပ်များ

၂၀။ ရွှေတောင်မြို့နယ်၏ ရွေးကောက်ပွဲဆိုင်ရာ ကိစ္စရပ် များအား အောက်ပါအတိုင်း ဖော်ပြအပ်ပါသည်-

- (က) မြို့နယ်ရွေးကောက်ပွဲကော်မရှင်အဖွဲ့ခွဲအဖွဲ့ဝင်စာရင်း
မရှိပါ
- (ခ) ဆန္ဒမဲပေးပိုင်ခွင့်ရှိသူဦးရေ
မရှိပါ
- (ဂ) နိုင်ငံရေးပါတီများ
မရှိပါ
- (ဃ) ရွေးချယ်ခံရသော လွှတ်တော်ကိုယ်စားလှယ်များ
မရှိပါ။

အခန်း(၆)

စီးပွားရေးဆိုင်ရာအချက်အလက်

စီးပွားရေးဆိုင်ရာခြုံငုံသုံးသပ်ချက်

၂၁။ ရွှေတောင်မြို့နယ်သည် ပဲခူးတိုင်းဒေသကြီး အတွင်း တွင် တည်ရှိပြီး စီးပွားရေးအရ ဖွံ့ဖြိုးတိုးတက်မှုရှိသော မြို့နယ်တစ်ခု ဖြစ်ပါသည်။ မြို့နယ်အတွင်းရှိ ဒေသခံပြည်သူလူထုသည် စိုက်ပျိုးရေး လုပ်ငန်းကို အဓိကလုပ်ကိုင် ဆောင်ရွက်ကြ ပါသည်။ ထို့အပြင် ယက်ကန်း လုပ်ငန်းများ ကိုလည်း စီးပွားဖြစ် လုပ်ကိုင်ကြပါသည်။ ရွှေတောင်မြို့နယ်သည် အခြားဒေသများသို့ ကုန်းလမ်း၊ ရေလမ်းများ ဖြင့် သွားလာနိုင်ပြီး လမ်းပန်းဆက်သွယ်ရေး ကောင်းမွန်သော မြို့နယ် ဖြစ်ပါသည်။ မြို့နယ်၏ အဓိက ထွက်ကုန်များမှာ ဆန်စပါး ဖြစ်ပြီး ပြည်မြို့နယ်နှင့် အနီးပတ်ဝန်းကျင် ဒေသများသို့ အများဆုံး တင်ပို့ ရောင်းချပါသည်။

မြေအသုံးချမှု

၂၂။ ရွှေတောင်မြို့နယ်၏မြေအမျိုးအစားအလိုက် အသုံးချထားသည့် ဧကအား အောက်ပါအတိုင်းဖော်ပြအပ်ပါသည်-

စဉ်	မြေအမျိုးအစား	ဧရိယာ(ဧက)
၁	အသားတင်စိုက်ပျိုးမြေဧရိယာပေါင်း	၈၄၉၉၀
	(က) လယ်မြေဧရိယာ	၅၆၈၃၂
	(ခ) ယာမြေ	၁၆၈၁၇
	(ဂ) ကိုင်း/ကျွန်းမြေ	၁၀၈၂၃
	(ဃ) ဥယျာဉ်မြေ	၅၁၈
	(င) ဓနိ	-
၂	ချန်လှုပ်ထားမြေဧရိယာပေါင်း	-
	(က) လယ်မြေဧရိယာ	-
	(ခ) ယာမြေ	-
	(ဂ) ကိုင်း/ကျွန်းမြေ	-
	(ဃ) ဥယျာဉ်မြေ	-
	(င) ဓနိ	-
၃	စားကျက်မြေ	၈၁
၄	စက်မှုလုပ်ငန်းသုံးမြေ	၉၀၃
၅	မြို့မြေ	၆၃၉
၆	ရွာမြေ	၅၃၄၅
၇	အခြားမြေ	၃၄၇၁၀
၈	ကြိုးဝိုင်း/ကြိုးပြင်ကာကွယ်တော ဧရိယာ	၁၁၁၁၄
၉	တောရိုင်း	၁၆၃၈
၁၀	မြေရိုင်း	၈၆၉
၁၁	စိုက်ပျိုးခြင်းမပြုနိုင်သောဧရိယာ	၄၁၄၃၂
	စုစုပေါင်း	၁၈၁၇၂၁

ဆည်မြောင်းတာဝန်များနှင့် ဆည်ရေသောက်ဧရိယာ

၂၃။ ရွှေတောင်မြို့နယ်ရှိ ဆည်မြောင်း တာဝန်များနှင့် ဆည်ရေသောက် ဧရိယာမှာ အောက်ပါအတိုင်း ဖော်ပြအပ်ပါသည်-

(က) ကိုယ့်အားကိုယ်ကိုးဆည်များ

စဉ်	ဆည်အမည်	ဆည်အမျိုးအစား	ရောင်ဆံမှု(ဧကပေ)	အကျိုးပြု ဧက
၁	ဆည်ကြီးကုန်း	မြေသား	၈၂	၇၀
၂	ရွှေညောင်ပင်	မြေသား	၃၅	၃၅
၃	သံသရာအေး	မြေသား	၂၅	၂၅
ပေါင်း	၃	၃	၁၄၂	၁၃၀

(ခ) မြစ်ရေတင်စီမံကိန်းများ

စဉ်	စီမံကိန်းအမည်	တည်နေရာ	အကျိုးပြုဧက	မှတ်ချက်
၁	နတ်မှော်	ရွှေတောင်	၁၅၀၀	
	မြို့နယ်ချုပ်	၁	၁၅၀၀	

(ဂ) တာဝန်များ/ရေထိန်းတံခါး

စဉ်	တာဝန်/ရေထိန်းတံခါး			ကာကွယ် ရည်မြစ်/ ချောင်း	အကျိုး ပြုဧက
	အမည်	အမျိုးအစား	အရှည် (ပေ)		
၁	ထန်းလုံးချောင်း	မြေသား	၂၀၄၆၀	ဧရာဝတီမြစ်	၃၂၅၀
၂	ကွေ့မ	မြေသား	၅၂၁၄၀	ဧရာဝတီမြစ်	၂၉၁၂
ပေါင်း	၂	၂	၇၂၆၀၀		၆၁၆၂

စိုက်ပျိုးရေးလုပ်ငန်း

၂၄။ ရွှေတောင်မြို့နယ်၏ စိုက်ပျိုးရေး လုပ်ငန်း ဆောင်ရွက်နိုင်မှု အခြေအနေမှာ အောက်ပါအတိုင်း ဖြစ်ပါသည် -

(က) အဓိကသီးနှံ(၁၀)မျိုး စိုက်ပျိုးထုတ်လုပ်မှု

စဉ်	သီးနှံ အမည်	၂၀၂၂-၂၀၂၃ လျာထားဧက		၂၀၂၂-၂၀၂၃ ခုနှစ်			
				စိုက်	ရိတ်	နှုန်း	အထွက် (တင်း)
၁	စပါးပေါင်း	နွေ	၇၆၁	၁၉၁၂	-	-	-
		မိုး	၅၈၁၆၂	၅၈၁၆၃	၅၈၁၆၃	၇၃.၆၃	၄၂၈၂၆၈၂
၂	မြေပဲ	မိုး	၉၃၁၂	၇၈၉၉	၇၈၉၉	၅၈.၉၇	၄၆၅၇၉၁
		ဆောင်း	၁၄၂၄၉	၁၅၆၆၂	၁၅၆၆၂	၆၇.၄၁	၁၀၅၅၇၇၅
၃	နှမ်း	မိုး	၂၇၆၁	၂၉၅၃	၂၉၅၃	၁၁.၁၉	၃၃၀၄၀
		ဆောင်း	၅၁၉၄	၅၁၉၄	၅၁၉၄	၁၂.၅၁	၆၄၉၇၇
၄	နေကြာ	မိုး	၁၀၈	၁၀၈	၁၀၈	၈.၀၂	၈၆၆
		ဆောင်း	၆၇	၁၄၃၅	၁၃၉၅	၁၅.၁၅	၂၁၁၃၄
၅	မတ်ပဲ	-	၂၀၀၅၃	၂၀၀၅၃	၂၀၀၅၃	၂၂.၀၂	၄၄၁၅၆၇
၆	ပဲတီစိမ်း	မိုး	၂၃၃	၂၃၀	၂၃၀	၁၇.၅၆	၄၀၃၉
		ဆောင်း	၇၈၁	၈၃၂	၈၃၂	၁၅.၇၃	၁၃၀၈၇
၇	ပဲစင်းငုံ	-	၉၆	၁၂၈	၁၂၈	၁၇.၅၆	၂၂၄၈
၈	ဝါ	-	-	၅၂	၅၂	၄၀၁.၂၇	၂၀၈၆၆
၉	ကြံ	-	၅၀၈	၂၅၆	၂၅၆	၂၂.၅၀	၅၇၆၀
၁၀	အစေ့ထုတ် ပြောင်း	-	-	-	-	-	-

(ခ) နှစ်ရှည်သီးနှံစိုက်ပျိုးမှုအခြေအနေ

စဉ်	သီးနှံ အမည်	စိုက် (ဧက)	ရိတ် (ဧက)	အထွက်နှုန်း	အထွက်ပေါင်း
၁	သစ်ဆိမ့်	-	-	-	-
၂	ရာဘာ	-	-	-	-
၃	ငရုတ်ကောင်း	၂၀	-	-	-
၄	စားကြံ	-	-	-	-
၅	ကော်ဖီ	-	-	-	-
၆	လက်ဖက်	-	-	-	-
၇	ကွမ်းသီး/ရွက်	၁၄၃	၁၄၃	၄၅၅၄.၂၈	၆၅၁၂၆၂
၈	အုန်း	၂၀	၂၀	၅၄၄၄	၁၀၈၈၈၀
၉	သစ်သီးပင်	၅၀၁၉	၄၈၆၆	၄၁၄၄	၂၀၁၆၇၀၇၀
မြို့နယ်ချုပ်		၅၂၀၂	၅၀၂၉	-	-

(ဂ) အခြားဈေးကွက်ဝင်သီးနှံများစိုက်ပျိုးထုတ်လုပ်မှု

စဉ်	သီးနှံအမည်	စိုက်ဧက	ရိတ်ဧက	အထွက်နှုန်း	အထွက်ပေါင်း
၁	ကြက်သွန်ဖြူ	၃၆	၃၆	၆၂၈.၅၃	၂၂၆၂၇
၂	ကြက်သွန်နီ	၄၅၁	၄၅၁	၄၃၀၀.၂၃	၁၉၃၉၄၀၄
၃	အာလူး	-	-	-	-
၄	ငရုတ်စိုပေါင်း	၄၅၂	၄၅၂	၁၅၈၈.၇၁	၇၁၈၀၉၅
	မိုး	၂၉၁	၂၉၁	၁၄၅၄	၄၂၃၀၇၁
	ဆောင်း	၁၆၁	၁၆၁	၁၈၃၂.၄၅	၂၉၅၀၂၄
၅	ငရုတ်ခြောက်	၂၈၉	၂၈၉	၄၈၇.၆	၁၄၀၉၁၆
၆	ဟင်းသီးဟင်းရွက်ပေါင်း	၂၀၉၆၇	၂၀၉၆၇	၁၆၇၆.၄၇	၃၅၁၅၀၄၄၅
	မိုး	၅၄၇၉	၅၄၇၉	၁၆၆၅.၅၄	၉၁၂၅၄၉၄
	ဆောင်း	၁၅၄၈၈	၁၅၄၈၈	၁၆၈၀.၃၃	၂၆၀၂၄၉၅၁
မြို့နယ်ချုပ်		၂၂၁၉၅	၄၃၆၁၄		

(ဃ) လယ်ယာသုံးစက်ကိရိယာ သုံးစွဲမှုအခြေအနေ

စဉ်	အစိုးရ							ပုဂ္ဂလိက						
	လယ် ထွန် စက်	လက် တွန်း ထွန် စက်	မျိုး စေ့ ချ စက်	Combine Harvester	ရိတ် သိမ်း စက်	ချွေလှေ့ စက်	ရေ စုပ် စက်	လယ် ထွန် စက်	လက် တွန်း ထွန် စက်	မျိုး စေ့ ချ စက်	Combine Harvester	ရိတ်သိမ်း စက်	ချွေလှေ့ စက်	ရေ စုပ်စက်
၁	-	-	-	-	-	-	-	၁၄၉	၁၃၀၀	၁	၁၇	၄	၂၂၄	၄၆၂၀

(င) လယ်ယာသုံးထယ်၊ထွန်နှင့်ကျွဲ၊နွားကောင်ရေ

စဉ်	ထယ်အရေအတွက်	ထွန်အရေအတွက်	ကျွဲကောင်ရေ	နွားကောင်ရေ
၁	၈၁၃၅	၁၁၁၈	၂၇၁	၁၁၂၅၀

(စ) ဒေသတွင်း ဆန်ဖူလုံမှုရာခိုင်နှုန်း

စဉ်	အကြောင်းအရာ	ရေတွက်ပုံ	၂၀၂၁-၂၂ အမှန်	၂၀၂၂-၂၃ အမှန်	မှတ်ချက်
၁	လူဦးရေ	ဦး	၁၃၄၁၆၁	၁၃၄၂၆၁	
၂	လူတစ်ဦးတစ်နှစ်စားသုံးမှု				
	-ကျေးလက်နေ	တင်း	၁၇၂၂၁၀၅	၁၇၂၄၄၆၀	
	-မြို့နေ	တင်း	၂၃၂၃၀၈	၂၃၁၅၄၆	
၃	ဝမ်းစာလိုအပ်ချက်	တင်း	၁၉၅၄၄၁၃	၁၉၅၆၀၂၄	
၄	စပါးစိုက်ဧကပေါင်း	ဧက	၅၈၄၁၇	၆၀၀၇၅	
	-အထွက်နှုန်း	တင်း	၇၃.၀၅	၇၄.၀၃	
	-အထွက်တင်း	တင်း	၄၂၁၂၇၃၄	၄၄၄၇၆၁၁	
၅	လာမည့်နှစ်စပါးစိုက် ဧက	ဧက	၅၈၉၂၃	၆၀၀၇၅	
၆	ချန်လှုပ်ရမည့်တင်း	တင်း	၁၁၇၈၄၆	၁၂၁၁၅၀	
၇	အသုံးပြုတင်း	တင်း	၂၂၄၇၅၁၀	၂၂၅၆၃၉၉	
၈	ပိုလျှံမှု	တင်း	၁၉၆၅၂၂၄	၂၁၉၁၂၁၂	
၉	ဝမ်းစာကျန်ရှိမှု	တင်း	၁၉၅၄၄၁၃	၁၉၅၆၀၂၄	
၁၀	ဖူလုံမှု	%	၁၈၇.၄၄	၁၉၇.၁၁	

(ဆ) ဒေသတွင်းဆီဖူလုံမှုရာခိုင်နှုန်း

စဉ်	အကြောင်းအရာ	ရေတွက်ပုံ	၂၀၂၁-၂၂ အမှန်	၂၀၂၂-၂၃ အမှန်	မှတ်ချက်
၁	လူဦးရေ	ဦး	၁၃၄၁၆၁	၁၃၄၂၆၁	
၂	လူတစ်ဦးတစ်နှစ်စားသုံးမှု	ပိဿာ	၆	၆	
	ဝမ်းစာလိုအပ်ချက်	မက်/တန်	၁၃၁၄	၁၃၁၅.၂၁	
	ဆီထွက်ရှိမှု	မက်/တန်	၄၈၅၅	၄၉၈၄.၀၁	
၃	အလေအလွင့်နှင့် အခြား	တင်း	၁၅၈၅၇၆	၁၆၀၆၅၉	
၄	ချန်လှုပ်ရမည့်တင်း	တင်း	၁၃၈၃၂၁	၁၄၂၇၇၉	
	အသုံးပြုမှု	မက်/တန်	၁၉၆၈၇၇	၃၀၃၄၃၈	
	လိုအပ်မှု	မက်/တန်	၁၃၁၄	၁၃၁၅.၂၁	
၅	ဖူလုံမှု	ရာခိုင်နှုန်း	၃၆၉.၄၈	၃၇၉	

မွေးမြူရေးလုပ်ငန်းများ

၂၅။ ရွှေတောင်မြို့နယ်၏ မွေးမြူရေး လုပ်ငန်း ဆောင်ရွက်နိုင်မှု အခြေအနေမှာ အောက်ပါအတိုင်းဖြစ်ပါသည်-

(က) မွေးမြူရေးစုနံများ

မရှိ

(ခ) မြို့နယ်မွေးမြူရေး (ကောင်ရေ)

စဉ်	မြို့နယ်/ မြို့	ခုနှစ်	ကျွဲ	နွား	ဝက်	သိုး/ ဆိတ်	ကြက်	ဘဲ	ငုံး
၁	ရွှေတောင် မြို့နယ်	၂၀၂၂- ၂၀၂၃	၂၀၂	၄၆၀၇၇	၁၄၅၄၅	၁၇၉၉	၂၅၅၂၅၁	၅၁၆	-
မြို့နယ်ချုပ်			၂၀၂	၄၆၀၇၇	၁၄၅၄၅	၁၇၉၉	၂၅၅၂၅၁	၅၁၆	-

(ဂ) မြို့နယ်အသားထုတ်လုပ်မှု (ပိဿာ)

စဉ်	မြို့နယ်/ မြို့	ခုနှစ်	ကျွဲ	နွား	ဝက်	သိုး/ ဆိတ်	ကြက်	ဘဲ	ငုံး
၁	ရွှေတောင်	၂၀၂၂- ၂၀၂၃	၁၈၁၈	၄၁၄၆၉၃	၁၅၇၀၈၉၀	၃၇၇၇၉	၅၄၆၁၇၉	၁၃၉၃	-
မြို့နယ်ချုပ်			၁၈၁၈	၄၁၄၆၉၃	၁၅၇၀၈၉၀	၃၇၇၇၉	၅၄၆၁၇၉	၁၃၉၃	-

(ဃ) မြို့နယ်ကြက်/ဘဲ/ငုံးဥထုတ်လုပ်မှု (လုံး)

စဉ်	မြို့နယ်/မြို့	ခုနှစ်	ကြက်ဥ	ဘဲဥ	ငုံးဥ
၁	ရွှေတောင်မြို့နယ်	၂၀၂၂-၂၀၂၃	၁၇၇၈၆၃၉၂	၄၇၀၅၆၀	-
မြို့နယ်ချုပ်			၁၇၇၈၆၃၉၂	၄၇၀၅၆၀	-

(င) မြို့နယ်နို့ထွက်ပစ္စည်းထုတ်လုပ်မှု

စဉ်	မြို့နယ်/မြို့	ခုနှစ်	နို့စားနှုန်း (ကောင်ရေ)	နို့ထွက် (ပိဿာ)
၁	ရွှေတောင်မြို့နယ်	၂၀၂၂-၂၀၂၃	၃၄၁	၇၄၆၇၉၀
	မြို့နယ်ချုပ်		၃၄၁	၇၄၆၇၉၀

(စ) မြို့နယ်ငါး၊ ပုစွန်မွေးမြူမှု အခြေအနေ

စဉ်	ခုနှစ်	ငါး			ပုစွန်		
		အရေ အတွက် (ကန်)	ဧက	ထုတ် လုပ်မှု ပိဿာ	အရေ အတွက် (ကန်)	ဧက	ထုတ် လုပ်မှု ပိဿာ
၁	၂၀၂၂-၂၀၂၃	၁၀	၂၇.၈၀	၉၁၅.၀၀	-	-	-

(ဆ) ရေချိုရေငန်ငါးဖမ်းလုပ်ငန်းမှအသားထုတ်မှု(တန်)

စဉ်	ခုနှစ်	ငါး			ပုစွန်		
		လေလံ အရေ အတွက်	လုပ်ငန်း အရေ အတွက်	ထုတ်လုပ် မှု(တန်)	လေလံ အရေ အတွက်	လုပ်ငန်း အရေ အတွက်	ထုတ် လုပ်မှု (တန်)
၁	၂၀၂၂- ၂၀၂၃	၁၄	၁၀	၀.၄၀၀	-	-	-

စက်မှုလက်မှုလုပ်ငန်း:

၂၆။ ရွှေတောင် မြို့နယ်၏ စက်မှုလက်မှု လုပ်ငန်း ဆောင်ရွက်နိုင်မှု အခြေအနေမှာ အောက်ပါအတိုင်းဖြစ်ပါသည်-

(က) စက်မှုဇုန်များ

မရှိ

(ခ) မြို့နယ်ရှိစက်ရုံများ

စဉ်	မြို့နယ်/ မြို့	စက်ရုံ အမည်	အမျိုး အစား	နိုင်ငံ ပိုင်	ပုဂ္ဂလိက ပိုင်	လုပ်သား အင်အား
၁	ရွှေတောင်	အမှတ်(၁) အထည် စက်ရုံ	ချည်ထည် ချော	၁	-	၁၀၈၅
၂		သဘာဝ ဓါတ်ငွေ့ စက်ရုံ	လျှပ်စစ်	၁	-	၇၉
မြို့နယ်ချုပ်				၂	-	၁၁၆၄

(ဂ) မြို့နယ်ရှိအလုပ်ရုံများ

စဉ်	မြို့နယ်/ မြို့	အလုပ်ရုံအမည်	အမျိုး အစား	နိုင်ငံ ပိုင်	ပုဂ္ဂလိက ပိုင်	လုပ်သား အင်အား
၁	ရွှေတောင်	ဦးဝိုင်းတင်	ယက္ကန်း	-	၁	၁၅
၂		ဦးစိုင်းလုံ	ယက္ကန်း	-	၁	၁၀
၃		ဦးမျိုးမြင့်စံ	ယက္ကန်း	-	၁	၁၅
၄		လင်းရောင်ခြည်	ယိုစုံ	-	၁	၅၀
မြို့နယ်ချုပ်				-	၄	၉၀

(ဃ) အိမ်တွင်းစက်မှုလက်မှုလုပ်ငန်းများ

စဉ်	မြို့နယ်/ မြို့	စက်မှုလက်မှုလုပ်ငန်း အမျိုးအစား	အရေအတွက်	လုပ်သား အင်အား
၁	ရွှေတောင်	လက်ယက္ကန်းလုပ်ငန်း	၁၇	၇၅
၂		ဝါးခမောက်လုပ်ငန်း	၁၂	၁၂
၃		ကုလားထိုင်လုပ်ငန်း	၆	၁၈
၄		ခေါင်းပေါင်းလုပ်ငန်း	၅	၂၁
၅		တွင်ခုံလုပ်ငန်း	၃	၁၁
၆		ဖရောင်းတိုင်လုပ်ငန်း	၁	၅
၇		စက်ချုပ်	၁၀	၁၀
၈		ပန်းတိမ်	၈	၁၈
၉		စက်ယက္ကန်းလုပ်ငန်း	၇	၄၀
မြို့နယ်ချုပ်			၆၉	၂၁၀

သစ်တောလုပ်ငန်းဆောင်ရွက်မှုအခြေအနေ

၂၇။ ရွှေတောင်မြို့နယ်၏ သစ်တော လုပ်ငန်းနှင့် ပတ်သက်သော အချက်အလက်များမှာအောက်ပါအတိုင်းဖြစ်ပါသည်-

(က) သစ်တောများ

စဉ်	အကြောင်း အရာ	ဧရိယာ (ဧက)	ပေါက်သည့်အပင်များ
၁	ကြိုးဝိုင်း	၁၁၁၁၃.၄၅	အင်၊အင်ဖို၊လွန်ဖို၊လွန်၊ယင်းတိုက်၊သစ်ပုဂံ၊ရှား၊သစ်ယာ၊ပျဉ်းကတိုး၊ယင်းခတ်၊အင်ကြင်း၊ထောက်ကြန့်၊နဘဲ
မြို့နယ်ချုပ်	၁	၁၁၁၁၃.၄၅	၁၄

(ခ) စီးပွားဖြစ်သစ်တောစိုက်ခင်း

မရှိပါ။

(ဂ) သစ်ထုတ်လုပ်မှု

မရှိပါ။

(ဃ) သစ်တောထွက်ပစ္စည်းများ

စဉ်	အမျိုးအစား	ရေတွက်ပုံ	ထုတ်လုပ်မှု
၁	ထင်း	ကုဗတန်	၂၀၁.၆
၂	မီးသွေး	ကုဗတန်	-
၃	ဝါး	လုံး(၀၀၀)	၃၅၀
၄	ကြိမ်	လုံး(၀၀၀)	-
၅	မျှစ်	ပိဿာ	-
၆	သစ်ခေါက်	ပိဿာ	၄၀၀
၇	လျော်	ပိဿာ	၇၅
၈	သစ်စေး	ပိဿာ	၅
၉	ဘုမ္မရာဇာ	ပိဿာ	၅
၁၀	ပျားရည်	ပိဿာ	၁၀
၁၁	ခနိ	ဗျစ်	၃၀

တွင်းထွက်ပစ္စည်းထုတ်လုပ်မှုလုပ်ငန်း

၂၈။ ရွှေတောင်မြို့နယ်၏ တွင်းထွက်ပစ္စည်း ထုတ်လုပ်မှု လုပ်ငန်းနှင့် ပတ်သက်သော အချက်အလက်များမှာ အောက်ပါအတိုင်း ဖြစ်ပါသည်-

(က) ဓါတ်သတ္တုတူးဖော်ထုတ်လုပ်မှု

စဉ်	ဓါတ်သတ္တုအမျိုးအစား	ထွက်ရှိသည့်ဒေသ	ထုတ်လုပ်မှုပမာဏ	ထုတ်လုပ်မှုတန်ဖိုး (ကျပ်သန်းပေါင်း)
၁	မြစ်သဲ	ရွှေတောင်	၁၄၅၀၀	၁၄.၅၀
၂	ကျောက်	ရွှေတောင်	၂၁၅၀၀	၁၀၇.၅
၃	အုတ်	ရွှေတောင်	၂၅၅	၇.၆၅
၄	မြေနီ	ရွှေတောင်	၄၈၀၀	၂၄.၀၀
၅	ကျောက်ကြီး	ရွှေတောင်	-	-
မြို့နယ်ချုပ်			၄၁၀၅၅	၁၅၃.၆၅

(ခ) ကျောက်မျက်တူးဖော်ထုတ်လုပ်မှု
မရှိပါ။

စွမ်းအင်နှင့်လျှပ်စစ်ကဏ္ဍ

၂၉။ ရွှေတောင်မြို့နယ်၏စွမ်းအင်/လျှပ်စစ်ကဏ္ဍနှင့် ပတ်သက်သော အချက်အလက်များမှာ အောက်ပါအတိုင်း ဖြစ်ပါသည် -

(က) ဓါတ်ဆီ/ဒီဇယ်အရောင်းဆိုင်

စဉ်	မြို့နယ်/မြို့	ဆိုင်အမည်	နိုင်ငံ ပိုင်	ပုဂ္ဂလိက ပိုင်	တစ်နှစ်ရောင်းချမှု စည်ပေါင်း	
					ဓါတ်ဆီ	ဒီဇယ်
၁	ရွှေတောင် မြို့နယ်	ရတနာ	-	၁	၂၀၅	၁၉၅
၂	။	ရွှေမိုးဟိန်း	-	၁	၂၀၀	၂၁၀
၃	။	သီတာနိုင်	-	၁	၂၀၀	၁၆၀
၄	။	Regency	-	၁	၂၂၀	၁၉၅
၅	။	Petro-K	-	၁	၂၂၅	၂၁၀
၆	။	Denko	-	၁	၂၆၀	၄၀၅
မြို့နယ်ချုပ်		၆	-	၆	၁၃၁၀	၁၃၇၅

(ခ) သဘာဝဓါတ်ငွေ့အရောင်းဆိုင်များ

မရှိပါ။

ပို့ဆောင်ရေးနှင့် လမ်းပန်းဆက်သွယ်ရေးလုပ်ငန်း

၃၀။ ရွှေတောင်မြို့နယ်၏ ပို့ဆောင်ရေးနှင့်လမ်းပန်းဆက်သွယ်ရေး လုပ်ငန်းနှင့်ပတ်သက်သော အချက်အလက်များမှာ အောက်ပါအတိုင်း ဖြစ်ပါသည် -

(က) လေကြောင်းလမ်း

မရှိပါ။

(ခ) ရေကြောင်းလမ်း

စဉ်	ရေကြောင်းလမ်း အမည်	မြို့နယ်အတွင်း		အရှည် ရေမိုင်	ဆိပ်ကမ်း အရေအတွက်	
		မှ	ထိ		သင်္ဘော ဆိပ်	အခြား
၁	ရွှေတောင်	ရွှေတောင်	ကြံခင်း	၂၃	-	၅
	မြို့နယ်ချုပ်			၂၃	-	၅

(ဂ) ရထားလမ်းနှင့် ဘူတာရုံများ

မရှိပါ။

(ဃ) ကားဂိတ်များ

စဉ်	မြို့နယ်/ မြို့	ကားဂိတ် အမည်	ပြေးဆွဲသည့် ခရီးစဉ်	ပြေးဆွဲသည့် ယာဉ် အမျိုးအစား	ပြေးဆွဲ သည့်ယာဉ် စီးရေ
၁	ရွှေတောင် မြို့နယ်	ရွှေတောင် ကားလေးယာဉ်	ပြည်-ရွှေတောင်	ဒိုင်နာ	၁၃
၂		စစ်မှုထမ်း ဟောင်းဂိတ်	ရွှေတောင်-ရန်ကုန်	Express	၁၂
	မြို့နယ်ချုပ်	၂			၂၅

လမ်းဦးစီးဌာနနှင့်တံတားဦးစီးဌာနများမှဆောင်ရွက်သည့်လုပ်ငန်းများ

၃။ လမ်းဦးစီးဌာနနှင့် တံတားဦးစီးဌာနများမှ ဆောင်ရွက်သည့် လုပ်ငန်းများမှာ အောက်ပါအတိုင်း ဖြစ်ပါသည် -

(က) ကားလမ်း

စဉ်	ကားလမ်းအမည်	မြို့နယ်အတွင်း		အရှည်မိုင်
		မှ	ထိ	
၁	ရန်ကုန်-ပြည်	ထန်းကုန်း	နွားမယ်	၁၃
စုစုပေါင်း				၁၃

(ခ) မြို့နယ်ချင်းဆက်လမ်းများ

စဉ်	လမ်းအမည်	အရှည် (မိုင်-ဖာလုံ)	အမျိုးအစား			မှတ်ချက်
			ကတ္တရာ	ကျောက် ချော	ကွန်ကရစ်	
၁	ရန်ကုန်-ပြည်	၁၆/၀	၁၆/၀	-	-	
မြို့နယ်ချုပ်		၁၆/၀	၁၆/၀	-	-	

(ဂ) တံတားများ

(၁) ပေ(၁၈၀)အထက်တံတားများ

မရှိပါ။

(၂) ပေ(၁၈၀)အောက်တံတားများ

စဉ်	ပေ(၅၀)မှ (၁၀၀)ထိ တံတားအမည်	အရှည် (ပေ)	အမျိုး အစား	တည်ဆောက် သည့် ခုနှစ်	သွားလာ နိုင်သည့်ယာဉ် (ကား/ရထား)	ပေ(၅၀) အောက်တံတား အရေအတွက်
၁	ဘို့လည်ကုန်း တံတား	၅၄	ကွန် က ရစ်	၁၉၉၉	ကား	၈၇
မြို့နယ်ချုပ်		၅၄				၈၇

(ဃ) လမ်းတံတားသုံးစက်ကိရိယာများ

စဉ်	လမ်းတံတားသုံးစက်ကိရိယာများ				လုပ်သား ဦးရေ
	မြေထိုး စက်	မြေကော် စက်	မြေကြိတ် စက်	မြေသယ် ယာဉ်	
၁	-	-	-	-	-
မြို့နယ် ချုပ်	-	-	-	-	-

(င) လမ်း/ တံတားအသုံးပြုခကောက်ခံသည့်လုပ်ငန်း

စဉ်	တိုးဂိတ် အမည်	တည်နေရာ	လမ်း/တံတားအရှည်		ကုမ္ပဏီ/အဖွဲ့ အစည်း/လူပုဂ္ဂိုလ်
			မှ	ထိ	
၁	ပြည်(၁) ဂိတ်	ရန်ကုန်-ပြည် လမ်း ၊ မိုင်တိုင် ၁၆၉/၀-၁	၁၅၉/၀	၁၇၅/၀	မက်မြန်မာကုမ္ပဏီ
မြို့နယ်ချုပ်			၁၅၉/၀	၁၇၅/၀	

ဟိုတယ်နှင့် ခရီးသွားလုပ်ငန်း

၃၂။ ရွှေတောင်မြို့နယ်ရှိဟိုတယ်နှင့်ခရီးသွားလုပ်ငန်းနှင့်ပတ်သက်
သော အချက်အလက်များမှာ အောက်ပါအတိုင်းဖြစ်ပါသည်-

(က) ဟိုတယ်၊ မိုတယ်၊ အင်း၊ တည်းခိုခန်း

(၁) ဟိုတယ်

စဉ်	ဟိုတယ်အမည်	ဟိုတယ်		အဆင့်	အခန်း ပေါင်း
		နိုင်ငံပိုင်	ပုဂ္ဂလိကပိုင်		
၁	ရွှေညွှာသည်	-	၁	ဟိုတယ်	၂၄
မြို့နယ်ချုပ်		-	၁		၂၄

(၂) ဗိုတယ်၊ အင်း၊ တည်းခိုခန်း

စဉ်	ဗိုတယ်အရေအတွက်	အင်းအရေအတွက်	တည်းခိုခန်းအရေအတွက်
၁	-	-	၆
မြို့နယ်ချုပ်	-	-	၆

(ခ) ကမ်းခြေနှင့် အပန်းဖြေနေရာများ

မရှိ

သမဝါယမအသင်းများ

၃၃။ ရွှေတောင်မြို့နယ် တွင်ရှိသော သမဝါယမ အသင်းများမှာ အောက်ပါအတိုင်း ဖြစ်ပါသည်-

စဉ်	မြို့နယ်/ မြို့	သမဝါယမ အသင်းပေါင်း	သမဝါယမ အသင်းစုပေါင်း	မှတ်ချက်
၁	ရွှေတောင် မြို့နယ်	၂၅၄	၂	
	မြို့နယ်ချုပ်	၂၅၄	၂	

စီးပွားရေးဆိုင်ရာ အခြေခံအဆောက်အအုံများ

၃၄။ ရွှေတောင် မြို့နယ်တွင် ရှိသော စီးပွားရေးဆိုင်ရာ အခြေခံ အဆောက်အအုံများမှာ အောက်ပါအတိုင်း ဖြစ်ပါသည်-

(က) ကုမ္ပဏီ၊ကုန်စည်ခိုင်၊ပွဲရုံများ၊ဈေးနှင့်ကုန်တိုက်များ

(၁) ကုမ္ပဏီများ

မရှိ

(၂) ကုန်စည်ခိုင်များ

မရှိ

(၃) ပွဲရုံများ

မရှိ

(၄) ဈေးများ

စဉ်	မြို့နယ်/မြို့	ဈေးအမည်	တည်နေရာ	မှတ်ချက်
၁	ရွှေတောင် မြို့နယ်	မြို့မဈေး	ယွန်းတန်း	
၂		ကျီးသဲဈေး	ကျီးသဲ	
၃		ညောင်စာရေးဈေး	ညောင်စာရေး	
	မြို့နယ်ချုပ်	၃		

(၅) ကုန်တိုက်များ

မရှိ

(ခ) ဘဏ်များ

စဉ်	မြို့နယ်/ မြို့	ဘဏ်အမည်	အစိုးရ ပိုင်	ပုဂ္ဂလိက ပိုင်	စုစု ပေါင်း
၁	ရွှေတောင်	မြန်မာ့စီးပွားရေးဘဏ်	၁	-	၁
		ကမ္ဘောဇဘဏ်	-	၁	၁
		CB ဘဏ်	-	၁	၁
	မြို့နယ်ချုပ်	၃	၁	၂	၃

(ဂ) စတိုးဆိုင်နှင့်အရောင်းဆိုင်များ

စဉ်	ဆိုင်အမျိုးအစား	အရေအတွက်
၁	စတိုးဆိုင်	၃၀
၂	ရွှေဆိုင်	၇
၃	လျှပ်စစ်ပစ္စည်းဆိုင်	၈
၄	ဖုန်း/ဖုန်းပစ္စည်းအရောင်းဆိုင်	၉
၅	စာအုပ်ဆိုင်	-
၆	ဆေးဆိုင်	၆
၇	စားသောက်ဆိုင်	၁၄
၈	လက်ဖက်ရည်ဆိုင်	၁၄
၉	ကုန်မာဆိုင်	၂၀
၁၀	စိုက်ပျိုးရေးပစ္စည်းဆိုင်	၁၀
၁၁	ဆောက်လုပ်ရေးပစ္စည်းဆိုင်	၇
၁၂	ဝန်ဆောင်မှုလုပ်ငန်းဆိုင်	-
၁၃	ဆန်ဆိုင်	၃
၁၄	အဝတ်အထည်ဆိုင်	၁၀
၁၅	နိဗ္ဗန်ကုန်ဆိုင်	-
	မြို့နယ်ချုပ်	၁၃၈

စည်ပင်သာယာရေးလုပ်ငန်းများ

၃၅။ ရွှေတောင် မြို့နယ်၏ စည်ပင်သာယာရေး လုပ်ငန်းများမှာ အောက်ပါအတိုင်းဖြစ်ပါသည် -

(က) ဈေးလုပ်ငန်း

စဉ်	မြို့နယ်/ မြို့	ဈေးအမည်	ဆိုင်ခန်း အရေ အတွက်	နိုင်ငံ ပိုင်	ပုဂ္ဂလိ ကပိုင်	တည်နေရာ
၁	ရွှေတောင်	မြို့မဈေး	၄၂၈	၁	-	ယွန်းတန်း
၂		ကျီးသဲဈေး	၃၁	၁	-	ကျီးသဲ
၃		ညောင်စာရေးဈေး	၇	၁	-	ညောင်စာရေး
မြို့နယ်ချုပ်		၃	၄၆၆	၃	-	

(ခ) သောက်သုံးရေရရှိရေးလုပ်ငန်း

စဉ်	မြို့နယ်/မြို့	စက်ရုံအမည်	တည်နေရာ	အမျိုး အစား	တစ်ရက် ထုတ် လုပ်မှု (ဂါလံ)	ဖြန့်ဖြူး နိုင်မှု (အိမ်ခြေ)
၁	ရွှေတောင် မြို့နယ်	နွားမယ်ရေသန့် စက်ရုံ	နွားမယ်	သောက် သုံးရေ	၂၀၀၀၀	၅၀၀
၂		စည်ပင်ရုံးဝန်း ရေစက်ရုံ	ကြာနီကန်	သောက် သုံးရေ	၁၈၀၀၀	၂၅
၃		ရွှေပြည်သာဝန်းခြံ ရေစက်ရုံ	သရက်တော	သောက် သုံးရေ	၂၄၀၀၀	၁၃
မြို့နယ်ချုပ်		၃			၆၂၀၀၀	၅၃၈

(ဂ) သန့်ရှင်းရေးလုပ်ငန်း

စဉ်	မြို့နယ်/ မြို့	သန့်ရှင်းရေးသုံးစက်ကိရိယာများ(စီး)				လုပ်သား ဦးရေ
		သန့်ရှင်း ရေးယာဉ်	မိလ္လာ ယာဉ်	ဖုံစုပ်စက်	ရေစုပ်စက်	
၁	ရွှေတောင် မြို့နယ်	၇	-	-	၁	၈
မြို့နယ်ချုပ်		၇	-	-	၁	၈

(ဃ) လမ်း/တံတားလုပ်ငန်း

(၁) လမ်းလုပ်ငန်း

စဉ်	မြို့နယ်/ မြို့	လမ်း ပေါင်း (လမ်း)	စုစုပေါင်း လမ်း အရှည် (မိုင်)	ကတ္တရာ လမ်းပေါင်း		ကျောက်ခင်း လမ်းပေါင်း		မြေသား လမ်းပေါင်း	
				လမ်း	မိုင်	လမ်း	မိုင်	လမ်း	မိုင်
၁	ရွှေတောင်	၂	၀/၇.၂	၂	၀/၇.၂	-	-	-	-
မြို့နယ်ချုပ်		၂	၀/၇.၂	၂	၀/၇.၂	-	-	-	-

(၂) တံတားလုပ်ငန်း

စဉ်	မြို့နယ်/ မြို့	တံတားပေါင်း(စင်း)				
		သံ	ကွန်ကရစ်	အုတ်	သစ်သား	ပေါင်း
၁	ရွှေတောင်	-	၄	-	-	၄
မြို့နယ်ချုပ်		-	၄	-	-	၄

(၃) လမ်းတံတားသုံးစက်ကိရိယာများ

စဉ်	မြို့နယ်/ မြို့	လမ်းတံတားသုံးစက်ကိရိယာများ				လုပ်သား ဦးရေ
		မြေထိုး စက်	မြေကော် စက်	မြေကြိတ် စက်	မြေသယ် ယာဉ်	
၁	ရွှေတောင်	-	၂	၁	-	၃
မြို့နယ်ချုပ်		-	၂	၁	-	၃

ပုံနှိပ်လုပ်ငန်းနှင့် မီဒီယာလုပ်ငန်းများ

၃၆။ ရွှေတောင် မြို့နယ်တွင် ရှိသော ပုံနှိပ်တိုက်နှင့် မီဒီယာလုပ်ငန်းများမှာ အောက်ပါအတိုင်း ဖြစ်ပါသည်-

(က) ပုံနှိပ်လုပ်ငန်းနှင့် တေးသံသွင်း၊ ဗီဒီယို

စဉ်	မြို့နယ်/ မြို့	ပုံနှိပ်စက်		လူနုပျူတာ	အိတ်	တေးသံသွင်း	ဗီဒီယို
		၃၀၀၃၅	ယလပ်ပုံ				
၁	ရွှေတောင် မြို့နယ်	-	-	၁၂	၁၂	-	၁
	မြို့နယ်ချုပ်	-	-	၁၂	၁၂	-	၁

(ခ) မီဒီယာလုပ်ငန်းများ

စဉ်	မြို့နယ်/ မြို့	သတင်းစာ အမည်	တစ်လဖြန့် စောင်ရေ	ဂျာနယ် အမည်	တစ်လဖြန့် စောင်ရေ
၁	ရွှေတောင် မြို့နယ်	မြန်မာ့အလင်း	၂၅၅၀	ဒို့ကျေးရွာ	၆၀
၂		ကြေးမုံ	၅၇၀	-	-
	မြို့နယ်ချုပ်	၂	၃၁၂၀	၁	၆၀

ပြည်တွင်းအသားတင်ထုတ်လုပ်မှုနှင့်ဝန်ဆောင်မှုတန်ဖိုး

၃၇။ ရွှေတောင်မြို့နယ်၏ ပြည်တွင်း အသားတင် ထုတ်လုပ်မှုနှင့် ဝန်ဆောင်မှုတန်ဖိုးကို အောက်ပါအတိုင်း ဖော်ပြအပ်ပါသည် -

ကျပ်သန်းပေါင်း

စဉ်	အကြောင်းအရာ	၂၀၂၁-၂၀၂၂ အသားတင် ထုတ်လုပ်မှု တန်ဖိုး	၂၀၂၂- ၂၀၂၃ ရည်မှန်းချက် တန်ဖိုး	၂၀၂၂-၂၀၂၃ခုနှစ်ဆောင်ရွက်နိုင်မှု		
				တန်ဖိုး	အကောင် အထည် ဖော်နိုင်မှု	တိုး တက်မှု %
၁	ထုတ်လုပ်မှုတန်ဖိုး	၇၆၉၈၀.၀	၁၄၀၄၂၁.၉	၇၆၈၈၃.၅	၅၄.၈	(-)၀.၁
၂	ဝန်ဆောင်မှု	၃၃၃၁၀.၂	၃၉၁၇၃.၆	၃၃၁၅၅.၆	၈၄.၆	(-)၀.၅
၃	ကုန်သွယ်မှုတန်ဖိုး	၂၉၂၈၇.၆	၄၉၅၄၁.၆	၃၀၁၅၆.၄	၆၀.၉	၃.၀
၄	အသားတင်ထုတ် လုပ်မှုနှင့်ဝန်ဆောင် မှုတန်ဖိုး	၁၃၉၅၇၇.၈	၂၂၉၁၃၇.၁	၁၄၀၁၉၅.၅	၆၁.၂	၀.၄

လူတစ်ဦးချင်းဝင်ငွေ

၃၈။ ရွှေတောင်မြို့နယ်၏ တစ်ဦးချင်းဝင်ငွေကို အောက်ပါအတိုင်း ဖော်ပြအပ်ပါသည်-

စဉ်	၂၀၂၀-၂၁	၂၀၂၁-၂၂	၂၀၂၂-၂၃ (ခန့်မှန်း)
၁	၂၁၉၁၆၆၃	၂၂၈၁၈၅၈	၂၄၇၂၂၆၀

အသက်မွေးဝမ်းကျောင်းလုပ်ငန်းအလိုက် အလုပ်လုပ်သူဦးရေ

၃၉။ ရွှေတောင်မြို့နယ်၏အသက်မွေးဝမ်းကျောင်းလုပ်ငန်းအလိုက် အလုပ်လုပ်ကိုင်သူဦးရေမှာအောက်ပါအတိုင်းဖြစ်ပါသည်-

စဉ်	မြို့နယ်/ မြို့	အစိုးရဝန် ထမ်း	ဝန်ဆောင်မှု	စိုက်ပျိုးရေး	မွေးမြူရေး	အရောင်း အဝယ်	စက်မှုလက်မှု	ရေလုပ်ငန်း	ကျွန်း	အခြား	စုစုပေါင်း
၁	ရွှေတောင် မြို့နယ်	၃၅၄၈	၁၁၃၉	၂၅၈၉၇	၂၅၈၆၉	၃၄၉၉	၂၀၃၉	၃၁၄၅	၉၁၅၄	၂၁၃၉	၇၆၄၂၉
	မြို့နယ်ချုပ်	၃၅၄၈	၁၁၃၉	၂၅၈၉၇	၂၅၈၆၉	၃၄၉၉	၂၀၃၉	၃၁၄၅	၉၁၅၄	၂၁၃၉	၇၆၄၂၉

အလုပ်လုပ်နိုင်သူဦးရေနှင့် အလုပ်လက်မဲ့ဦးရေ

၄၀။ ရွှေတောင်မြို့နယ် တွင်ရှိသော အလုပ်လုပ်နိုင်သူ ဦးရေနှင့် အလုပ် လက်မဲ့ နှုန်းကို အောက်ပါအတိုင်း ဖော်ပြအပ်ပါသည်-

စဉ်	မြို့နယ်/မြို့	အလုပ် လုပ်နိုင် သူဦးရေ	လုပ်ငန်းခွင်ရှိ လုပ်သား ဦးရေ	အလုပ် လက်မဲ့ ဦးရေ	အလုပ်လက်မဲ့ ရာခိုင်နှုန်း
၁	ရွှေတောင်မြို့နယ်	၉၇၄၇၆	၇၆၄၂၉	၂၁၀၄၇	၂၁.၅၉%
	မြို့နယ်ချုပ်	၉၇၄၇၆	၇၆၄၂၉	၂၁၀၄၇	၂၁.၅၉%

အခန်း(၇)

လူမှုရေးဆိုင်ရာအချက်အလက်များ

ပညာရေးကဏ္ဍ

၄၁။ ရွှေတောင်မြို့နယ်တွင်ရှိသော ပညာရေးဆိုင်ရာ အချက်အလက် များမှာ အောက်ပါအတိုင်းဖော်ပြအပ်ပါသည်

(က) အဆင့်မြင့်ပညာ

မရှိ

(ခ) အခြေခံပညာ

(၁) အထကကျောင်းများ

စဉ်	ကျောင်းအမည်	တည်နေရာ	အကျယ်အဝန်း (ဧက)	ဆရာ/ဆရာမ ဦးရေ	ကျောင်းသား/သူဦးရေ	ဆရာနှင့် ကျောင်းသား အချိုး
၁	အ.ထ.က (ရွှေတောင်)	ကြာနီကန်	၁၀.၁၆	၄၄	၁၂၃၅	၁:၂၈
၂	အ.ထ.က (ကျီးသဲ)	ကျီးသဲ	၈.၁၆	၂၅	၅၈၂	၁:၂၃
၃	အ.ထ.က ညောင်စာရေး	ညောင်စာရေး	၅.၄၁	၂၀	၄၀၃	၁:၂၀
၄	အ.ထ.က ကြာနီကန်	ကြာနီကန်	၁.၇၇	၂၈	၈၆၀	၁:၃၁
၅	အ.ထ.က ယင်းမူကုန်း	ယင်းမူကုန်း	၂.၃၅	၂၀	၂၉၃	၁:၁၅
၆	အ.ထ.က တရုတ်မှော်	တရုတ်မှော်	၈.၄၀	၂၁	၂၄၀	၁:၁၁
၇	အ.ထ.က ကျွဲတလင်း	ကျွဲတလင်း	၇.၁၇	၂၂	၃၆၄	၁:၁၇
၈	အ.ထ.က အောင်သုခ	အောင်သုခ	၂.၂၅	၂၁	၂၀၈	၁:၁၀
၉	အ.ထ.က ရွှေဟင်္သာ	ရွှေဟင်္သာ	၁.၅၂	၁၆	၁၄၀	၁:၉
မြို့နယ်ချုပ်		၉	၄၇.၁၉	၂၁၇	၄၃၂၅	၁:၂၀

(၂) အထကကျောင်းခွဲများ

စဉ်	ကျောင်းအမည်	တည်နေရာ	အကျယ်အဝန်း (ဧက)	ဆရာ/ဆရာမ ဦးရေ	ကျောင်းသား/သူဦးရေ	ဆရာနှင့် ကျောင်းသားအချိုး
၁	အ.ထ.က(ခွဲ) သရက်တော	သရက်တော	၁.၆၃	၂၀	၅၃၉	၁:၂၇
၂	အ.ထ.က(ခွဲ) ထန်းကုန်း	ထန်းကုန်း	၃.၁၉	၂၀	၄၁၄	၁:၂၁

စဉ်	ကျောင်း အမည်	တည်နေရာ	အကျယ် အဝန်း (ဧက)	ဆရာ/ ဆရာမ ဦးရေ	ကျောင်း သား/ သူဦးရေ	ဆရာနှင့် ကျောင်း သားအချိုး
၃	အ.ထ.က(ခွဲ) မြို့မ	မြို့မ	၂.၆၈	၁၇	၂၃၃	၁:၁၄
၄	အ.ထ.က(ခွဲ) ကံသုံးဆင့်	ကံသုံးဆင့်	၁.၈၇	၁၉	၁၇၁	၁:၉
၅	အထက(ခွဲ) ကျွဲစား	ကျောက်ထရီ	၁.၃၉	၁၆	၂၂၄	၁:၁၄
၆	အထက(ခွဲ) မကျီးပေါက် ကုန်း	မကျီးပေါက်ကုန်း	၁.၄၉	၁၀	၁၃၈	၁:၁၄
၇	အထက(ခွဲ) (သောင်ပြင်ကုန်း)	သောင်ပြင်ကုန်း	၁.၅၇	၇	၁၃၆	၁:၁၉
၈	အထက(ခွဲ) (ဆိတ်ကြီး)	ဆိတ်ကြီး	၃.၀၈	၁၃	၃၀၀	၁:၂၃
မြို့နယ်ချုပ်		၈	၁၆.၉၀	၁၂၂	၂၁၅၅	၁:၁၈

(၃) အလကကျောင်းများ

စဉ်	ကျောင်း အမည်	တည်နေရာ	အကျယ် အဝန်း (ဧက)	ဆရာ/ ဆရာမ ဦးရေ	ကျောင်း သား/ သူဦးရေ	ဆရာနှင့် ကျောင်း သား အချိုး
၁	အ.လ.က (ရေနံမြေ)	ထန်းကုန်း	၄.၀၀	၁၀	၁၆၀	၁:၁၆
၂	အ.လ.က (ချည်မျှင်)	ဆည်ကြီးကုန်း	၃.၃၁	၁၀	၂၁၃	၁:၂၁
၃	အ.လ.က မယားမာန်	မယားမာန်	၀.၇၈	၁၁	၁၂၅	၁:၁၁

စဉ်	ကျောင်းအမည်	တည်နေရာ	အကျယ်အဝန်း (ဧက)	ဆရာ/ဆရာမ ဦးရေ	ကျောင်းသား/သူဦးရေ	ဆရာနှင့် ကျောင်းသား အချိုး
၄	အ.လ.က (အမြောက်တပ်)	ဝါးတော	၂.၀၀	၁၀	၉၀	၁:၉
၅	အ.လ.က (ပဒေသာ)	ကျွန်းကလေး	၁.၄၀	၁၁	၁၂၆	၁:၁၁
၆	အ.လ.က (ခလရ-၁၄)	နွားမယ်	၀.၄၅	၁၀	၂၉၈	၁:၃၀
၇	အ.လ.က သရက်တပင်	သရက်တပင်	၁.၅၀	၉	၁၁၉	၁:၁၃
မြို့နယ်ချုပ်		၇	၁၃.၄၄	၇၁	၁၁၃၁	၁:၁၆

(၄) အလကကျောင်းခွဲများ

စဉ်	ကျောင်းအမည်	တည်နေရာ	အကျယ်အဝန်း (ဧက)	ဆရာ/ဆရာမ ဦးရေ	ကျောင်းသား/သူဦးရေ	ဆရာနှင့် ကျောင်းသား အချိုး
၁	အ.လ.က(ခွဲ) ဝွေးတောက်မြောင်	ဝွေးတောက်မြောင်	၀.၉၈	၉	၈၆	၁:၁၀
၂	အ.လ.က(ခွဲ) ရှားပင်ဇင်း	ရှားပင်ဇင်း	၀.၉၉	၁၀	၁၀၇	၁:၁၁
၃	အ.လ.က(ခွဲ) ရေနံမြေ	ထန်းကုန်း	၀.၈၆	၁၀	၁၁၇	၁:၁၂

စဉ်	ကျောင်းအမည်	တည်နေရာ	အကျယ်အဝန်း (ဧက)	ဆရာ/ဆရာမ ဦးရေ	ကျောင်းသား/ သူဦးရေ	ဆရာနှင့် ကျောင်းသားအချိုး
၄	အ.လ.က(ခွဲ) တွင်းမြဲ	တွင်းမြဲ	၀.၉၂	၁၀	၁၆၇	၁:၁၇
၅	အ.လ.က(ခွဲ) အင်္ဂါ	ပေါင်းချုပ်	၀.၆၃	၉	၁၁၀	၁:၁၂
၆	အ.လ.က(ခွဲ) တံပူစား	တံပူစား	၀.၂၈	၁၀	၉၉	၁:၁၀
၇	အ.လ.က(ခွဲ) ကညမ်း	ဆိတ်ကြီး	၃.၅၃	၉	၁၆၅	၁:၁၈
၈	အ.လ.က(ခွဲ) သရက်ပင်ကွင်း	ကသစ်တိုင်း	၀.၂၅	၉	၁၀၇	၁:၁၂
မြို့နယ်ချုပ်		၈	၈.၄၄	၇၆	၉၅၈	၁:၁၃

(၅) မူလတန်းလွန်ကျောင်းများ

စဉ်	မြို့နယ်/မြို့	ကျောင်းအရေအတွက်	ဆရာ/ဆရာမ ဦးရေ	ကျောင်းသား/ သူဦးရေ	ဆရာနှင့် ကျောင်းသားအချိုး
၁	ရွှေတောင် မြို့နယ်	၁၃	၁၂၈	၁၃၆၃	၁:၁၁
မြို့နယ်ချုပ်		၁၃	၁၂၈	၁၃၆၃	၁:၁၁

(ဖ) အမကကျောင်းများ

စဉ်	ကျောင်းအရေအတွက်	ဆရာ/ ဆရာမ ဦးရေ	ကျောင်းသား/ သူဦးရေ	ဆရာနှင့် ကျောင်းသား အချိုး
၁	၁၃၁	၆၄၆	၅၉၃၀	၁:၉

(ဂ) မူလတန်းကြိုကျောင်း

စဉ်	ကျောင်းအမည်	တည်နေရာ	ဆရာ/ ဆရာမ ဦးရေ	ကျောင်းသား/ သူဦးရေ	အချိုး
၁	မိခင်/ကလေး	သရက်တော	၂	၂၅	၁:၁၃
၂	ချယ်ရီ	ကြာနီကန်	၃	၃၀	၁:၁၀
၃	ဘရိုက်ဖွီးရှင်း	ကြာနီကန်	၃	၂၆	၁:၉
မြို့နယ်ချုပ်		၃	၈	၈၁	၁:၁၀

(ဃ) ဘုန်းတော်ကြီးသင် ပညာရေးကျောင်း

စဉ်	ကျောင်းအမည်	တည်နေရာ	ဆရာ/ ဆရာမ ဦးရေ	ကျောင်းသား/ သူဦးရေ	အချိုး
၁	ဘက(တမာပင်)	ကြို့ကုန်း	-	-	-
မြို့နယ်ချုပ်			-	-	-

(င) ကျောင်းနေအရွယ်ကလေးများ ကျောင်းအပ်နှံမှု

စဉ်	မြို့နယ်/မြို့	(၅)နှစ်ပြည့်ကလေး			ကျောင်းအပ်နှံမှု			ကျောင်းအပ်နှံမှု%
		ကျား	မ	ပေါင်း	ကျား	မ	ပေါင်း	
၁	ရွှေတောင်မြို့နယ်	၈၅၄	၈၅၅	၁၇၀၉	၈၅၄	၈၅၅	၁၇၀၉	၁၀၀
	မြို့နယ်ချုပ်	၈၅၄	၈၅၅	၁၇၀၉	၈၅၄	၈၅၅	၁၇၀၉	၁၀၀

(စ) တက္ကသိုလ်ဝင်တန်း အောင်မြင်မှု

စဉ်	မြို့နယ်/မြို့	၂၀၂၁-၂၀၂၂ ခုနှစ်				၂၀၂၂-၂၀၂၃ ခုနှစ်			
		စာရင်းရှိ	ဖြေဆို	အောင်မြင်	%	စာရင်းရှိ	ဖြေဆို	အောင်မြင်	%
၁	ရွှေတောင်မြို့နယ်	၈၂၈	၇၆၁	၃၅၁	၄၆.၁၂	၄၅၆	၄၂၇	-	-
	မြို့နယ်ချုပ်	၈၂၈	၇၆၁	၃၅၁	၄၆.၁၂	၄၅၆	၄၂၇	-	-

(ဆ) စာတတ်မြောက်မှုရာနှုန်း

စဉ်	မြို့နယ်/မြို့	မြို့နယ်လူဦးရေ	(၁၅)နှစ်အထက်လူဦးရေ	စာတတ်မြောက်ဦးရေ	စာတတ်မြောက်မှုနှုန်း
၁	ရွှေတောင်မြို့နယ်	၁၃၄၂၆၁	၁၀၂၃၀၅	၁၀၂၃၀၅	၁၀၀
	မြို့နယ်ချုပ်	၁၃၄၂၆၁	၁၀၂၃၀၅	၁၀၂၃၀၅	၁၀၀

(ဇ) သင်ကြားမှု၊ သင်ယူမှု၊ အထောက်အကူပြု စာသင်ခန်းများ ဖွင့်လှစ်နိုင်မှု အခြေအနေ

(၁) အထက ကျောင်းများ

ဇွဲ	မြို့နယ်/ မြို့	အထက်တန်းကျောင်း					
		စာရင်းရှိ	Media တပ်ပြီး	3PLT တပ်ပြီး	2PLT တပ်ပြီး	1PLT တပ်ပြီး	ပေါင်း
၁	ရွှေတောင် မြို့နယ်	၉	၃	၆	-	-	၉
	မြို့နယ်ချုပ်	၉	၃	၆	-	-	၉

(၂) အလက ကျောင်းများ

ဇွဲ	မြို့နယ်/ မြို့	အလယ်တန်းကျောင်း					
		စာရင်းရှိ	Media တပ်ပြီး	3PLT တပ်ပြီး	2PLT တပ်ပြီး	1PLT တပ်ပြီး	ပေါင်း
၁	ရွှေတောင် မြို့နယ်	၁၄	-	၉	၅	-	၁၄
	မြို့နယ်ချုပ်	၁၄	-	၉	၅	-	၁၄

(၃) အမက ကျောင်းများ

ဇွဲ	မြို့နယ်/ မြို့	မူလတန်းကျောင်း					
		စာရင်းရှိ	Media တပ်ပြီး	3PLT တပ်ပြီး	2PLT တပ်ပြီး	1PLT တပ်ပြီး	ပေါင်း
၁	ရွှေတောင် မြို့နယ်	၁၅၆	-	-	၅၇	၉၉	၁၅၆
	မြို့နယ်ချုပ်	၁၅၆	-	-	၅၇	၉၉	၁၅၆

(ဈ) စာကြည့်တိုက်များ ဖွင့်လှစ်နိုင်မှု

စဉ်	မြို့နယ်/ မြို့	အုပ်ချုပ်ရေး	ပညာရေး	ပြန်ဆက်	ဘုန်းကြီးကျောင်း	အခြား	ပေါင်း
၁	ရွှေတောင်မြို့နယ်	-	၆	-	-	-	၆
	မြို့နယ်ချုပ်	-	၆	-	-	-	၆

ကျန်းမာရေးကဏ္ဍ

၄၂။ ရွှေတောင်မြို့နယ်၏ကျန်းမာရေးကဏ္ဍဆိုင်ရာအချက်အလက်များမှာ အောက်ပါအတိုင်းဖြစ်ပါသည်-

(က) ဆေးရုံများ

စဉ်	ဆေးရုံအမည်	တည်နေရာ	အစိုးရ/ ပုဂ္ဂလိက	ကုတင်အရေအတွက်
၁	ရွှေတောင်	ရွှေတောင်	အစိုးရ	၂၅
၂	တရုတ်မှော်	တရုတ်မှော်	အစိုးရ	၁၆
၃	ကျီးသဲ	ကျီးသဲ	အစိုးရ	၁၆
၄	ကွေ့မ	ကွေ့မ	အစိုးရ	၁၆
	မြို့နယ်ချုပ်	၄	၄	၇၃

(ခ) ဆေးပေးခန်းများ

စဉ်	ဆေးပေးခန်းအမည်	တည်နေရာ	အစိုးရ/ ပုဂ္ဂလိက	ကုသသည့်ရောဂါအမျိုးအစား
၁	Dr.သိန်းဌေး	ကင်မွန်းခြုံလမ်း	ပုဂ္ဂလိက	အထွေထွေ
၂	မြသော်တာ	နွားမယ်အုပ်စု	။	။

စဉ်	ဆေးပေးခန်းအမည်	တည်နေရာ	အစိုးရ/ ပုဂ္ဂလိက	ကုသသည့် ရောဂါအမျိုးအစား
၃	ရွှေကံ့ကော်	ဆေးရုံလမ်း	။	သွား
၄	Dr.ခင်သီတာဦး	ကြာနီကန်လမ်း	။	။
၅	ရွှေတောင်အထူးကု	ပြည်-ရန်ကုန်လမ်း	။	။
၆	Dr.သန်းစိုး	ကြာနီကန်လမ်း	။	သွား
မြို့နယ်ချုပ်		(၆)ဦး	၆	

(ဂ) ကျေးလက်ကျန်းမာရေးဌာန/ဌာနခွဲ

စဉ်	ကျေးလက်ကျန်းမာရေး ဌာန/ဌာနခွဲအမည်	တည်နေရာ
	ကျေးလက်ကျန်းမာရေး ဌာနအမည်	
၁	တရုတ်မှော်	တရုတ်မှော်
၂	ကျီးသဲ	ကျီးသဲ
၃	ထန်းကုန်း	ထန်းကုန်း
၄	ညောင်စာရေး	ညောင်စာရေး
၅	မယားမာန်	မယားမာန်
၆	ကွေ့မ	ကွေ့မ
၇	ဝါးတော	ဝါးတော
၈	မြို့မ	မြို့မ
	ကျေးလက်ကျန်းမာရေး ဌာနခွဲအမည်	
၁	တွင်းမြဲ	တွင်းမြဲ
၂	ကွင်းယားကြီး	ကွင်းယားကြီး
၃	တပူစား	တပူစား
၄	ကျွဲတလင်း	ကျွဲတလင်း

စဉ်	ကျေးလက်ကျန်းမာရေး ဌာန/ဌာနခွဲအမည်	တည်နေရာ
	ကျေးလက်ကျန်းမာရေး ဌာနခွဲအမည်	
၅	ကျောင်းစု	ကျောင်းစု
၆	လက်ပံပု	လက်ပံပု
၇	တောင်ကုန်း	တောင်ကုန်း
၈	ရွှေကျွန်းကုန်း	ရွှေကျွန်းကုန်း
၉	စကားမြား	စစ်ကုန်း
၁၀	ဇယ်မ	ဇယ်မ
၁၁	အင်္ဂါ	အင်္ဂါ
၁၂	ငွေ့တောက်မြောင်	ငွေ့တောက်မြောင်
၁၃	ကမ်းတင်	ကမ်းတင်
၁၄	မင်းကြီးကုန်း	မင်းကြီးကုန်း
၁၅	ရှားတိုင်း	ရှားတိုင်း
၁၆	ကျွန်းကလေး	ကျွန်းကလေး
၁၇	ကျောက်ထရုံ	ကျောက်ထရုံ
၁၈	ကံသုံးဆင့်	ကံသုံးဆင့်
၁၉	မကျီးပေါက်ကုန်း	မကျီးပေါက်ကုန်း
၂၀	အိုးထိန်းကုန်း	အိုးထိန်းကုန်း
၂၁	တောဇီးကုန်း	တောဇီးကုန်း
၂၂	မြောက်လွတ်ကုန်း	မြောက်လွတ်ကုန်း
၂၃	ညောင်ဝိုင်း	ညောင်ဝိုင်း
၂၄	ယင်းမှုကုန်း	ယင်းမှုကုန်း
၂၅	သောင်ပြင်ကုန်း	သောင်ပြင်ကုန်း
၂၆	ကြို့ကုန်း	ကြို့ကုန်း
၂၇	တောင်လုံးညို	တောင်လုံးညို
၂၈	ကသစ်တိုင်း	ကသစ်တိုင်း

စဉ်	ကျေးလက်ကျန်းမာရေး ဌာန/ဌာနခွဲအမည်	တည်နေရာ
	ကျေးလက်ကျန်းမာရေး ဌာနခွဲအမည်	
၂၉	ကြက်ဖြူတောင်	ကြက်ဖြူတောင်
၃၀	နွားမယ်	နွားမယ်
၃၁	ဖုန်းဆိုး	ဖုန်းဆိုး
၃၂	ရွာသာယာ	ရွာသာယာ
၃၃	ဒုရင်ဒုဘို	ဒုရင်ဒုဘို
၃၄	မြောင်းတပ်	ကန့်လန့်ကုန်း

(ဃ) ကျန်းမာရေးစောင့်ရှောက်မှု

စဉ်	မြို့နယ်/ မြို့	လူဦးရေ	ဆရာဝန်မှ ကျန်းမာရေး စောင့်ရှောက်မှုနှုန်း		သူနာပြုမှ ကျန်းမာရေး စောင့်ရှောက်မှုနှုန်း		လက်ထောက် ကျန်းမာရေးမှူးမှ ကျန်းမာရေး စောင့်ရှောက်မှုနှုန်း	
			ဆရာဝန် ဦးရေ	ဆရာဝန် နှင့် လူဦးရေ အချိုး	သူနာ ပြု ဦးရေ	သူနာပြုနှင့် လူဦးရေ အချိုး	လ/ထ ကျန်းမာ ရေးမှူး ဦးရေ	လ/ထ ကျန်းမာ ရေးမှူးနှင့် လူဦးရေ အချိုး
၁	ရွှေတောင် မြို့နယ်	၁၃၄၂၆၁	၈	၁:၁၆၇၈၂	၂၀	၁:၆၇၁၃	၄	၁:၃၃၅၆၅
	မြို့နယ်ချုပ်	၁၃၄၂၆၁	၈	၁:၁၆၇၈၂	၂၀	၁:၆၇၁၃	၄	၁:၃၃၅၆၅

(င) ဒေသတွင်းအများဆုံးဖြစ်တတ်သောရောဂါများ

စဉ်	မြို့နယ်/ မြို့	ရောဂါအမျိုးအစား									
		ငှက်ဖျား		ဝမ်းလျှော		တီဘီ		ဝမ်းကိုက်		အသည်း ရောင်	
		ဖြစ်	သေ	ဖြစ်	သေ	ဖြစ်	သေ	ဖြစ်	သေ	ဖြစ်	သေ
၁	ရွှေတောင် မြို့နယ်	၅	-	၆၃၈	-	၂၃၉	၂၀	၂၇၈	-	၂၂	၁
	မြို့နယ်ချုပ်	၅	-	၆၃၈	-	၂၃၉	၂၀	၂၇၈	-	၂၂	၁

(စ) HIV/AIDS -ရောဂါ ဖြစ်ပွား/ သေဆုံးဦးရေ

စဉ်	မြို့နယ်/ မြို့	၂၀၂၁-၂၀၂၂		၂၀၂၂-၂၀၂၃	
		ဖြစ်	သေ	ဖြစ်	သေ
၁	ရွှေတောင်မြို့နယ်	-	-	-	-
	မြို့နယ်ချုပ်	-	-	-	-

(ဆ) ကျန်းမာရေးဆိုင်ရာ အညွှန်းကိန်းများ

စဉ်	မြို့နယ်/ မြို့	မိခင် ဦးရေ	ကလေး ဦးရေ	လူ(၁၀၀၀)လျှင်			
				မွေးနှုန်း	မိခင်သေနှုန်း	မွေကင်းစ ကလေးသေနှုန်း	ကိုယ်ဝန်ပြုကိန်း
၁	ရွှေတောင် မြို့နယ်	၁၃၂၂	၁၁၆၉	၉.၁၁	-	၁၉.၉၂	၆.၂၆
	မြို့နယ်ချုပ်	၁၃၂၂	၁၁၆၉	၉.၁၁	-	၁၉.၉၂	၆.၂၆

လူမှုရေးအသင်းအဖွဲ့များ

၄၃။ ရွှေတောင်မြို့နယ်ရှိ လူမှုရေးအသင်းအဖွဲ့များဆိုင်ရာ အချက်အလက်များမှာ အောက်ပါအတိုင်းဖြစ်ပါသည်-

(က) INGO

မရှိ

(ခ) NGO (ဦးရေ)

ဇွဲ	မြို့နယ်/ မြို့	အမျိုးသမီး ရော့ရာ	မိခင်/ကလေး အသင်း	စစ်မှုထမ်း ဟောင်း	ကြက်ခြေနီ	အရန်ခိုအောင်း
၁	ရွှေတောင် မြို့နယ်	၁၇၀၁၃	၁၃၈၉၄	၅၀၅	၁၄၃	၂၇၆
	မြို့နယ်ချုပ်	၁၇၀၁၃	၁၃၈၉၄	၅၀၅	၁၄၃	၂၇၆

(ဂ) အသင်းအဖွဲ့များ

စဉ်	အသင်းအဖွဲ့အမည်	ရုံး/ ရုံးခွဲ တည်နေရာ	မှတ်ပုံတင် အမှတ်	ဆောင် ရွက်သည့် လုပ်ငန်း
၁	ပရဟိတနာရေးကူညီမှု အသင်း(ရွှေတောင်)	ကြာနီကန်	၂၂၁၇	သာရေး/ နာရေး
၂	အေးမေတ္တာပရဟိတအသင်း	ပေါင်းချုပ်	၀၀၁	။
၃	စံပြုကရုဏာရှင်	သရက်တော	၀၀၅	။
၄	ကရုဏာရှင်	ထန်းကုန်း	၀၀၇	။
၅	ရွှေတောင်ဘိုးဘွားရိပ်သာ	ကြို့ကုန်း	၀၀၈	။
၆	လေးထပ်ရောင်ခြည်	ကျီးသဲ	၀၀၉	။
၇	ဥယျာဉ်တောင်ယာဖွံ့ဖြိုးရေး	ထန်းကုန်း	၀၂၁	။
၈	စိတ္တသုခ	ကျွန်းကလေး	၀၂၂	။
၉	မေတ္တာရွှေအိုး	အိုးထိမ်းကုန်း	၀၂၃	။
၁၀	မေတ္တာရိပ်	ကြာနီကန်	၀၂၄	။
၁၁	ကရုဏာ	ယွန်းတန်း	၀၂၅	။
၁၂	မြင့်မြတ်စေတနာ	သရက်တော	၀၂၆	။
၁၃	ဖြူစင်နှလုံးသား	ကျွဲတလင်း	၀၂၇	။
	မြို့နယ်ချုပ်	၁၃		

အားကစားနှင့် ဖျော်ဖြေရေးလုပ်ငန်းများ

၄၄။ ရွှေတောင်မြို့နယ်ရှိ အားကစားနှင့် ဖျော်ဖြေရေးလုပ်ငန်းများ ဆိုင်ရာ အချက်အလက်များမှာ အောက်ပါအတိုင်းဖြစ်ပါသည်-

စဉ်	မြို့နယ်/ မြို့	အားကစားကွင်း						ဖျော်ဖြေရေး			
		ဘောလုံး	ဘော်လီ	ဘော	ဘတ်စ	ကင်	တင်းနစ်	ဂေါက်	အခြား	ရုပ်ရှင်ရုံ	ပန်းခြံ
၁	ရွှေတောင် မြို့နယ်	၁	၁	-	-	-	-	-	-	၁	-
	မြို့နယ်ချုပ်	၁	၁	-	-	-	-	-	-	၁	-

အခန်း(၈)

ဘာသာရေးဆိုင်ရာအချက်အလက်များ

ဗုဒ္ဓဘာသာဆိုင်ရာ အဆောက်အဦများနှင့် သာသနာဝင်ပုဂ္ဂိုလ်များ

၄၅။ ရွှေတောင်မြို့နယ်ရှိ ဗုဒ္ဓဘာသာဆိုင်ရာ အဆောက်အဦများနှင့် သာသနာဝင် ပုဂ္ဂိုလ်များ ဆိုင်ရာ အချက်အလက်များအား အောက်ပါအတိုင်း ဖော်ပြအပ်ပါသည် -

(က) သာသနိကအဆောက်အဦများ

စဉ်	မြို့နယ်/ မြို့	ဘုရား	စေတီ	ပုထိုး	ဘုန်းကြီး ကျောင်း	သီလ ရှင်ကျောင်း	ဓမ္မာရုံ
၁	မြို့နယ်	၃၃	၁၄၂	-	၂၉၀	၂	၂၆
	မြို့နယ်ချုပ်	၃၃	၁၄၂	-	၂၉၀	၂	၂၆

(ခ) ရဟန်းသံဃာနှင့်သီလရှင်များ

စဉ်	မြို့နယ်/မြို့	ရဟန်း	သာမဏေ	သီလရှင်
၁	ရွှေတောင်မြို့နယ်	၇၄၉	၂၉၀	၁၅၁
	မြို့နယ်ချုပ်	၇၄၉	၂၉၀	၁၅၁

(ဂ) ထင်ရှားသည့်ဘုရား၊စေတီနှင့်ပုထိုးများ

စဉ်	မြို့နယ်/မြို့	ဘုရား၊စေတီ၊ပုထိုးအမည်	တည်နေရာ
၁	ရွှေတောင်မြို့နယ်	ရွှေနတ်တောင်စေတီတော်	မယားမာန်အုပ်စု
၂	။	ရွှေမျက်မှန်ဘုရား	ယွန်းတန်းရပ်ကွက်
	မြို့နယ်ချုပ်	၂	

(ဃ) ထင်ရှားသည့်ဘုန်းတော်ကြီးကျောင်းများ

စဉ်	မြို့နယ်/ မြို့	ဘုန်းကြီးကျောင်း အမည်	ဆရာတော်ဘွဲ့ အမည်	တည်နေရာ
၁	ရွှေတောင် မြို့နယ်	ဂန္ဓာရုံကျောင်းတိုက်	ဦးစန္ဒာသီရိ	ကြာနီကန်ရပ်ကွက်
	။	ရွှေလရောင်ပရိယတ္တိစာ သင်တိုက်	ဦးပညာဇောတ	ကျောက်မြင့်အုပ်စု
	မြို့နယ်ချုပ်	၂		

အခြားဘာသာရေးအဆောက်အဦများ

၄၆။ ရွှေတောင်မြို့နယ်ရှိ အခြားဘာသာရေး အဆောက်အဦများနှင့် ဆိုင်သော အချက်အလက်များမှာ အောက်ပါအတိုင်း ဖြစ်ပါသည်-

စဉ်	မြို့နယ်/ မြို့	ခရစ်ယာန်		အစ္စလာမ်		ဟိန္ဒူ ဘုရားကျောင်း		တရုတ် ဘုရားကျောင်း	
		မြို့	ကျေး လက်	မြို့	ကျေး လက်	မြို့	ကျေး လက်	မြို့	ကျေး လက်
၁	မြို့နယ်	-	-	၄	-	-	-	-	-
	မြို့နယ်ချုပ်	-	-	၄	-	-	-	-	-

သမိုင်းဝင်ထင်ရှားသော အဆောက်အဦနှင့်နေရာများ

၄၇။ ရွှေတောင်မြို့နယ်ရှိသောသမိုင်းဝင်ထင်ရှားသောအဆောက်အဦ နှင့် နေရာများမှာ အောက်ပါအတိုင်း ဖြစ်ပါသည်-

စဉ်	မြို့နယ်/ မြို့	သမိုင်းဝင် အဆောက်အဦ	တည် နေရာ	ယဉ်ကျေးမှု ဇုန်အမည်	တည် နေရာ
၁	ရွှေတောင် မြို့နယ်	လယ်တီစာ ကြည့်တိုက်	ယွန်းတန်း	-	-
	မြို့နယ်ချုပ်	၁		-	-

အခန်း(၉)

ဒေသဖွံ့ဖြိုးရေးဆိုင်ရာအချက်အလက်များ

ဒေသဖွံ့ဖြိုးရေးလုပ်ငန်းများ ဆောင်ရွက်နိုင်မှုအခြေအနေ

၄၈။ ရွှေတောင် မြို့နယ်၏ ဒေသဖွံ့ဖြိုးရေး လုပ်ငန်းများ ဆောင်ရွက်မှု အခြေအနေမှာ အောက်ပါအတိုင်း ဖြစ်ပါသည် -

(က) ကျေးလက်ဒေသဖွံ့ဖြိုးတိုးတက်ရေးဦးစီးဌာနမှ ဆောင်ရွက်သည့် လုပ်ငန်းများ

(၁) မြို့- ကျေးလက်၊ ကျေးရွာချင်းဆက်လမ်းများ

စဉ်	လမ်းအရေအတွက်	အရှည် (မိုင်-ဖာလုံ)	အမျိုးအစား									
			ကတ္တရာ		ကျောက်ချော		မြေသား		ဂဝံ		ကွန်ကရစ်	
			အရေအတွက်	မိုင်/ဖာလုံ	အရေအတွက်	မိုင်/ဖာလုံ	အရေအတွက်	မိုင်/ဖာလုံ	အရေအတွက်	မိုင်/ဖာလုံ	အရေအတွက်	မိုင်/ဖာလုံ
၁	၃	၇/၄.၅	-	-	၂	၃/၇.၅	-	-	၁	၃/၅	-	-
မြို့နယ်ချုပ်	၃	၇/၄.၅	-	-	၂	၃/၇.၅	-	-	၁	၃/၅	-	-

(၂) တံတားများ

စဉ်	တံတားအမည်	အရှည် (ပေ)	အမျိုးအစား	ဆောက်လုပ်မှုပုံစံ		ကုန်ကျငွေ (ကျပ်သိန်း)
				အသစ်	ပြင်ထိန်း	
၁	ထန်းလေးပင် ကွန်ကရစ်တံတား	၄၀	သံကူကွန်ကရစ်	၁	-	၁၀၀၀
၂	ရွာသစ်ကြီးကွန်ကရစ် တံတား	၄၀	သံကူကွန်ကရစ်	၁	-	၁၀၀၀
၃	ဝါးတောသာ-ကြိုးကြာကန် တံတား	၁၀	သံကူကွန်ကရစ်	၁	-	၁၅၀
မြို့နယ်ချုပ်		၉၀	သံကူကွန်ကရစ်	၃	-	၂၁၅၀

(၃) သောက်သုံးရေရရှိရေးလုပ်ငန်း

စဉ်	လုပ်ငန်းတည်နေရာ	အမျိုးအစားနှင့်အတိုင်းအတာ					အကျိုးပြုအိမ်ခြေ
		ရေကန်	ရေတွင်း	အဝီစိတွင်း	လျှိုပိတ်	မြစ်ရေတင်	
၁	တောဟိုင်	-	-	၁	-	-	၁၁၂
၂	ကသစ်တိုင်း	-	-	၁	-	-	၁၃၇
၃	ဇယ်မ	-	-	၁	-	-	၅၃
၄	ဆိတ်ကြီး	-	-	၁	-	-	၃၆၀
	မြို့နယ်ချုပ်	-	-	၄	-	-	၆၆၂

(၄) လျှပ်စစ်မီးလင်းရေးလုပ်ငန်း

မရှိ

(၅) မြစ်မီးရောင်ကျေးရွာစီမံကိန်းလုပ်ငန်း

မရှိ

(၆) ကျေးလက်အိမ်ယာဖွံ့ဖြိုးရေးလုပ်ငန်း

မရှိ

(၇) ကျေးလက်အိမ်သာလုပ်ငန်း

မရှိ

(၈) အစိုးရနှင့် ပြည်သူ့ဆောင်ရွက်သည့် ဒေသဖွံ့ဖြိုးရေးလုပ်ငန်းများ

မရှိ

မြို့ပြစီမံကိန်း (Town Plan) နှစ် (၃၀) အတွက် မြေအသုံးချမှုဆိုင်ရာ လျာထားချက်

၄၉။ မြို့ပြစီမံကိန်း (Town Plan) နှစ်(၃၀) အတွက် မြေအသုံးချမှု ဆိုင်ရာ လျာထားချက်မှာ အောက်ပါအတိုင်း ဖြစ်ပါသည် -

စဉ်	မြို့နယ်	လျာထား မြေဧကပေါင်း	လျာထားမည့် မြေကွက်ပေါင်း	မှတ်ချက်
၁	ရွှေတောင်	၁၈၉	၁၂၉၇	ဆည်ကြီးကုန်းအုပ်စု
	မြို့နယ်ချုပ်	၁၈၉	၁၂၉၇	

အခန်း(၁၀)

အထွေထွေ

၅၀။ **အခြားတင်ပြလိုသောအချက်များ**

ရွှေတောင်မြို့နယ်အနေဖြင့် အခြားတင်ပြလိုသည့် အချက်များ မရှိပါကြောင်း တင်ပြအပ်ပါသည်။

နိဂုံး

၅၁။ ရွှေတောင်မြို့နယ်၏ ဒေသဆိုင်ရာအချက်အလက်များကို ဌာန ဆိုင်ရာများမှပေးပို့သော အချက်အလက်များ၊ ဒေသဆိုင်ရာ အချက် အလက်စာစောင်များ ၊ မှတ်တမ်းများ အပေါ်တွင် အခြေခံလျက် အကျဉ်းချုံး ပြုစုထားခြင်း ဖြစ်ပါသည်။ ဒေသဆိုင်ရာ အချက်အလက်

များအား မှတ်တမ်းတင်စုစည်း တင်ပြခြင်းအားဖြင့် ရွှေတောင်မြို့နယ် တစ်ခုလုံး၏ အချက်အလက်နှင့် ဖွံ့ဖြိုးတိုးတက်မှု အခြေအနေများကို လေ့လာ သိရှိနိုင်ပြီး မိမိတို့၏ လုပ်ငန်းများကို အထောက်အကူပြုမည် ဖြစ်ပါကြောင်း တင်ပြအပ်ပါသည်။

အုပ်ချုပ်ရေးမှူး
မြို့နယ်အထွေထွေအုပ်ချုပ်ရေးဦးစီးဌာန
ရွှေတောင်မြို့နယ်

ရက်စွဲ၊ ၂၀၂၃ ခုနှစ်၊ မတ်လ (၃၁) ရက်