

ပဲခူးတိုင်းဒေသကြီး

ပြည်ခရိုင်

မြို့နယ်အထွေထွေအုပ်ချုပ်ရေးဦးစီးဌာန

ပေါက်ခေါင်းမြို့နယ်

ဒေသဆိုင်ရာအချက်အလက်များ

ရက်စွဲ၊ ၂၀၂၃ခုနှစ်၊ မတ်လ(၃၁)ရက်

မာတိကာ

စဉ်	အကြောင်းအရာ	စာမျက်နှာ	
		မှ	ထိ
	မြေပုံ		
	<b>အခန်း(၁)</b> <b>နိဒါန်း နှင့် ဒေသသမိုင်း</b>		
၁။	နိဒါန်း	၁	
၂။	ဒေသသမိုင်းအကျဉ်း	၂	၃
	<b>အခန်း(၂)</b> <b>ပထဝီဝင်အနေအထား</b>		
၃။	တည်နေရာနှင့် အကျယ်အဝန်း	၃	
၄။	နယ်နိမိတ်	၃	
၅။	မြေမျက်နှာသွင်ပြင်	၄	
၆။	ရေဆင်း	၄	၅
၇။	ပင်လယ်ရေမျက်နှာပြင်အထက်အမြင့်	၅	
	<b>အခန်း(၃)</b> <b>ရာသီဥတုနှင့်သဘာဝပတ်ဝန်းကျင်</b>		
၈။	ရာသီဥတု	၅	
၉။	သဘာဝပေါက်ပင်	၆	
၁၀။	တောရိုင်းတိရစ္ဆာန်များ	၆	
၁၁။	သဘာဝပတ်ဝန်းကျင်လက်ရှိအခြေအနေ	၆	
၁၂။	သဘာဝပတ်ဝန်းကျင်ထိန်းသိမ်းရေးလုပ်ငန်းများ	၆	
၁၃။	သဘာဝဘေးအန္တရာယ် ကျရောက်မှု	၇	

စဉ်	အကြောင်းအရာ	စာမျက်နှာ	
		မှ	ထိ
	<b>အခန်း(၄)</b> <b>လူဦးရေဆိုင်ရာအချက်အလက်များ</b>		
၁၄	နေထိုင်သည့်တိုင်းရင်းသားလူမျိုးစုများ	၈	
၁၅	<b>အိမ်ခြေ ၊ အိမ်ထောင်စုနှင့်လူဦးရေ</b> (က) အိမ်ခြေ/အိမ်ထောင်စု (ခ) လူဦးရေ	၉ ၉	
၁၆။	လူဦးရေတိုးနှုန်းနှင့် ကျား/မ အချိုး (က)လူဦးရေတိုးနှုန်းနှင့်ကျား/မ အချိုး (ခ)မွေးဖွား၊သေဆုံး၊ပြောင်းဝင်၊ပြောင်းထွက်လူဦးရေ	၁၀ ၁၀	
၁၇။	ကိုးကွယ်သည့်ဘာသာ	၁၀	
၁၈။	နိုင်ငံခြားသားများနေထိုင်မှု	၁၁	
	<b>အခန်း(၅)</b> <b>အုပ်ချုပ်ရေးဆိုင်ရာအချက်အလက်များ</b>		
၁၉။	အုပ်ချုပ်ရေးနယ်မြေ ဖွဲ့စည်းမှု	၁၁	
၂၀။	<b>ရွေးကောက်ပွဲဆိုင်ရာ ကိစ္စရပ်များ</b> (က)မြို့နယ်ရွေးကောက်ပွဲကော်မရှင်အဖွဲ့ခွဲ အဖွဲ့ဝင်စာရင်း (ခ) ဆန္ဒမဲပေးပိုင်ခွင့်ရှိသူဦးရေ (ဂ) နိုင်ငံရေးပါတီများ (ဃ)ရွေးချယ်ခံရသောလွှတ်တော်ကိုယ်စားလှယ်များ	၁၁ ၁၁ ၁၁ ၁၂	

စဉ်	အကြောင်းအရာ	စာမျက်နှာ	
		မှ	ထိ
	<b>အခန်း(၆)</b> <b>စီးပွားရေးဆိုင်ရာ အချက်အလက်များ</b>		
၂၁	စီးပွားရေးဆိုင်ရာ ခြုံငုံသုံးသပ်ချက်	၁၂	
၂၂	မြေအသုံးချမှု	၁၃	
၂၃	<b>ဆည်မြောင်းတာဝန်များနှင့်ဆည်ရေသောက်ဧရိယာ</b> (က) ကိုယ့်အားကိုယ်ကိုးဆည်များ (ခ) မြစ်ရေတင်စီမံကိန်းများ (ဂ) တာဝန်များ/ရေထိန်းတံခါးများ	 ၁၄ ၁၄ ၁၄	
၂၄။	<b>စိုက်ပျိုးရေးလုပ်ငန်း</b> (က) အဓိကသီးနှံ(၁၀)မျိုး စိုက်ပျိုးထုတ်လုပ်မှု (ခ) နှစ်ရှည်သီးနှံစိုက်ပျိုးမှုအခြေအနေ (ဂ) အခြားဈေးကွက်ဝင်သီးနှံများစိုက်ပျိုးထုတ်လုပ်မှု (ဃ) လယ်ယာသုံးစက်ကိရိယာ သုံးစွဲမှုအခြေအနေ (င) လယ်ယာသုံးထယ်၊ ထွန်နှင့်ကျွဲ၊ နွားကောင်ရေ (စ) ဒေသတွင်းဆန်ဖူလုံမှုရာခိုင်နှုန်း (ဆ) ဒေသတွင်းဆီဖူလုံမှုရာခိုင်နှုန်း	 ၁၅ ၁၆ ၁၇ ၁၈ ၁၈ ၁၉ ၁၉	
၂၅	<b>မွေးမြူရေးလုပ်ငန်း</b> (က) မွေးမြူရေးဇုန်များ (ခ) မြို့နယ်မွေးမြူရေး(ကောင်ရေ) (ဂ) မြို့နယ်အသားထုတ်လုပ်မှု(ပိဿာ) (ဃ) မြို့နယ်ကြက်/ဘဲ/ငှက်ထုတ်လုပ်မှု(လုံး)	 ၂၀ ၂၀ ၂၀ ၂၀	

စဉ်	အကြောင်းအရာ	စာမျက်နှာ	
		မှ	ထိ
	(င) နို့ထွက်ပစ္စည်းထုတ်လုပ်မှု (စ) မြို့နယ်ငါးပုစွန်မွေးမြူမှုအခြေအနေ (ဆ) ရေချို၊ ရေငန်ငါးဖမ်းလုပ်ငန်းမှ အသားထုတ်လုပ်မှု	၂၀ ၂၁ ၂၁	
၂၆	<b>စက်မှုလက်မှုလုပ်ငန်း</b> (က) စက်မှုဇုန်များ (ခ) မြို့နယ်ရှိစက်ရုံများ (ဂ) မြို့နယ်ရှိအလုပ်ရုံများ (ဃ) အိမ်တွင်းစက်မှုလက်မှုလုပ်ငန်းများ	၂၁ ၂၁ ၂၂ ၂၂	
၂၇	<b>သစ်တောလုပ်ငန်းဆောင်ရွက်မှုအခြေအနေ</b> (က) သစ်တောများ (ခ) စီးပွားဖြစ်သစ်တောစိုက်ခင်း (ဂ) သစ်ထုတ်လုပ်မှု (ဃ) သစ်တောထွက်ပစ္စည်းများ	၂၂ ၂၃ ၂၃ ၂၄	
၂၈။	<b>တွင်းထွက်ပစ္စည်းထုတ်လုပ်မှုလုပ်ငန်း</b> (က) ဓာတ်သတ္တုတူးဖော်ထုတ်လုပ်မှု (ခ) ကျောက်မျက်တူးဖော်ထုတ်လုပ်မှု	၂၅ ၂၅	
၂၉	<b>စွမ်းအင်နှင့်လျှပ်စစ်ကဏ္ဍ</b> (က) ဓာတ်ဆီ/ဒီဇယ် အရောင်းဆိုင်များ (ခ) သဘာဝဓါတ်ငွေ့အရောင်းဆိုင်များ	၂၆ ၂၆	
၃၀	<b>ပို့ဆောင်ရေးနှင့်လမ်းပန်းဆက်သွယ်ရေးလုပ်ငန်း</b> (က) လေကြောင်းလမ်း (ခ) ရေကြောင်းလမ်း (ဂ) ရထားလမ်းနှင့်ဘူတာရုံများ (ဃ) ကားဂိတ်များ	၂၆ ၂၆ ၂၇ ၂၇	

မာတိကာ

စဉ်	အကြောင်းအရာ	စာမျက်နှာ	
		မှ	ထိ
၃၁	လမ်းဦးစီးဌာနနှင့်တံတားဦးစီးဌာနများမှ ဆောင်ရွက်သည့် လုပ်ငန်းများ (က) ကားလမ်းများ (ခ) မြို့နယ်ချင်းဆက်လမ်းများ (ဂ) တံတားများ (ဃ) လမ်း ၊ တံတားသုံးစက်ကိရိယာများ (င) လမ်း ၊ တံတားအသုံးပြုခကောက်ခံသည့်လုပ်ငန်း	၂၇ ၂၇ ၂၈ ၂၉	
၃၂	ဟိုတယ်နှင့်ခရီးသွားလုပ်ငန်း (က) ဟိုတယ် ၊ မိုတယ် ၊ အင်း ၊ တည်းခိုခန်း (ခ) ကမ်းခြေ / အပန်းဖြေနေရာ	၂၉ ၃၀	
၃၃	သမဝါယမအသင်းများ	၃၀	
၃၄	စီးပွားရေးဆိုင်ရာ အခြေခံအဆောက်အအုံများ (က) ကုမ္ပဏီ ၊ ကုန်စည်ဒိုင် ၊ ပွဲရုံ ၊ ဈေးနှင့်ကုန်တိုက်များ (ခ) ဘဏ်များ (ဂ) စတိုးဆိုင်နှင့်အရောင်းဆိုင်များ	၃၀ ၃၁ ၃၂	၃၂
၃၅	စည်ပင်သာယာရေးလုပ်ငန်းများ (က) ဈေးလုပ်ငန်း (ခ) သောက်သုံးရေရရှိရေးလုပ်ငန်း (ဂ) သန့်ရှင်းရေးလုပ်ငန်း (ဃ) လမ်း၊ တံတားလုပ်ငန်း	၃၃ ၃၃ ၃၃ ၃၄	
၃၆	ပုံနှိပ်လုပ်ငန်းနှင့်မီဒီယာလုပ်ငန်းများ (က) ပုံနှိပ်လုပ်ငန်းနှင့် တေးသံသွင်း ၊ ဗွီဒီယို	၃၅	

မာတိကာ

စဉ်	အကြောင်းအရာ	စာမျက်နှာ	
		မှ	ထိ
	(ခ) မိဒိယာလုပ်ငန်းများ	၃၅	
၃၇	ပြည်တွင်းအသားတင်ထုတ်လုပ်မှုနှင့်ဝန်ဆောင်မှုတန်ဖိုး	၃၆	
၃၈	လူတစ်ဦးချင်းဝင်ငွေ	၃၆	
၃၉	အသက်မွေးဝမ်းကြောင်းလုပ်ငန်းအလိုက်အလုပ်လုပ်သူဦးရေ	၃၇	
၄၀	အလုပ်လုပ်နိုင်သူဦးရေနှင့်အလုပ်လက်မဲ့ဦးရေ	၃၇	
	<b>အခန်း(၇)</b> <b>လူမှုရေးဆိုင်ရာ အချက်အလက်များ</b>		
၄၁	<b>ပညာရေးကဏ္ဍ</b>		
	(က) အဆင့်မြင့်ပညာ	၃၈	
	(ခ) အခြေခံပညာ	၃၈	၄၁
	(ဂ) မူလတန်းကြိုကျောင်း	၄၁	
	(ဃ) ဘုန်းတော်ကြီးသင်ပညာရေးကျောင်း	၄၂	
	(င) ကျောင်းနေအရွယ်ကလေးများ ကျောင်းအပ်နှံမှု	၄၂	
	(စ) တက္ကသိုလ်ဝင်တန်းအောင်မြင်မှု	၄၂	
	(ဆ) စာတတ်မြောက်မှု ရာခိုင်နှုန်း	၄၂	
	(ဇ) သင်ကြားမှု သင်ယူမှုအထောက်အကူပြုစာသင်ခန်းများဖွင့်လှစ်နိုင်မှု	၄၃	၄၄
	(ဈ) စာကြည့်တိုက်များဖွင့်လှစ်နိုင်မှု	၄၄	

စဉ်	အကြောင်းအရာ	စာမျက်နှာ	
		မှ	ထိ
၄၂	ကျန်းမာရေးကဏ္ဍ (က) ဆေးရုံများ (ခ) ဆေးပေးခန်းများ (ဂ) ကျေးလက်ကျန်းမာရေးဌာန/ဌာနခွဲ (ဃ) ကျန်းမာရေးစောင့်ရှောက်မှု (င) ဒေသတွင်း အများဆုံးဖြစ်တတ်သောရောဂါများ (စ) HIV/ AIDS-ရောဂါ ဖြစ်ပွား/ သေဆုံးဦးရေ (ဆ) ကျန်းမာရေးဆိုင်ရာ အညွှန်းကိန်းများ	၄၄ ၄၅ ၄၅ ၄၇ ၄၇ ၄၇	၄၆
၄၃	လူမှုရေးအသင်းအဖွဲ့များ (က) INGO (ခ) NGO (ဦးရေ) (ဂ) အသင်းအဖွဲ့များ	၄၈ ၄၈ ၄၉	
၄၄	အားကစားနှင့်ပျော်ဖြေရေးလုပ်ငန်းများ	၅၀	
	<b>အခန်း(၈)</b> <b>ဘာသာရေးဆိုင်ရာအချက်အလက်များ</b>		
၄၅	ဗုဒ္ဓဘာသာဆိုင်ရာအဆောက်အဦများနှင့်သာသနာဝင် ပုဂ္ဂိုလ်များ (က) သာသနိကအဆောက်အဦများ (ခ) ရဟန်းသံဃာနှင့်သီလရှင်များ (ဂ) ထင်ရှားသည့်ဘုရား၊စေတီ၊ပုထိုးများ (ဃ) ထင်ရှားသည့်ဘုန်းတော်ကြီးကျောင်းများ	၅၀ ၅၁ ၅၁ ၅၁	

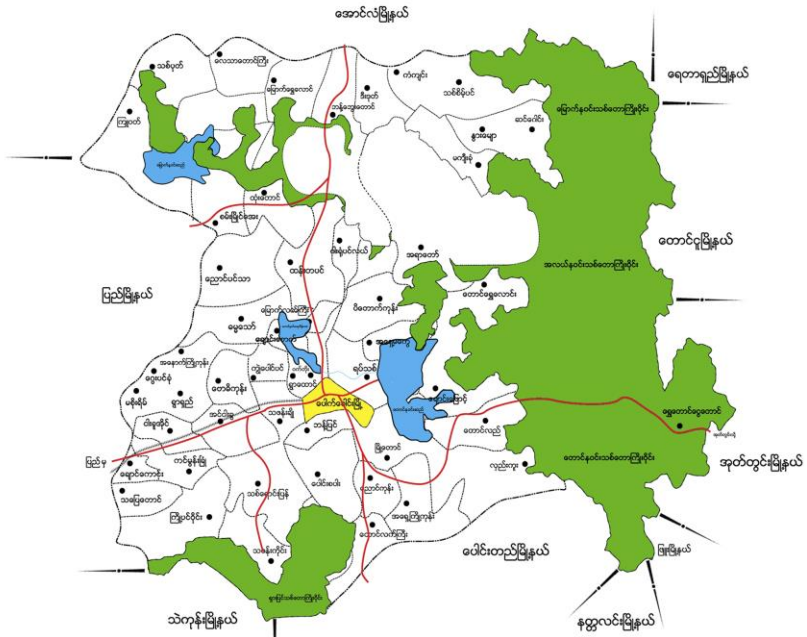


စဉ်	အကြောင်းအရာ	စာမျက်နှာ	
		မှ	ထိ
၄၆	အခြားဘာသာရေးအဆောက်အဦများ	၅၁	
၄၇	သမိုင်းဝင်ထင်ရှားသောအဆောက်အဦများ	၅၂	
	<b>အခန်း(၉)</b> <b>ဒေသဖွံ့ဖြိုးရေးဆိုင်ရာအချက်အလက်များ</b>		
၄၈	<b>ဒေသဖွံ့ဖြိုးရေးလုပ်ငန်းများဆောင်ရွက်နိုင်မှုအခြေအနေ</b>  (က) ကျေးလက်ဒေသဖွံ့ဖြိုးတိုးတက်ရေးဦးစီးဌာနနှင့် ကျေးလက်လမ်းဦးစီးဌာနများမှ ဆောင်ရွက်သည့် လုပ်ငန်းများ  (ခ) အစိုးရနှင့်ပြည်သူ့ဆောင်ရွက်သည့် ဒေသဖွံ့ဖြိုးရေးလုပ်ငန်းများ	၅၂	၅၅
၄၉	မြို့ပြစီမံကိန်း(TownPlan)နှစ်(၃၀)အတွက်မြေအသုံးချမှုဆိုင်ရာလျာထားမှု	၅၆	
	<b>အခန်း(၁၀)</b> <b>အထွေထွေ</b>		
၅၀	အခြားတင်ပြလိုသောအချက်များ	၅၆	
၅၁	နိဂုံး	၅၆	၅၇

# ပေါက်ခေါင်းကြို့နယ်၏ ကြို့၊ ရပ်ကွက် ၊ ကျေးရွာအုပ်စု အခြေပြမြေပုံ



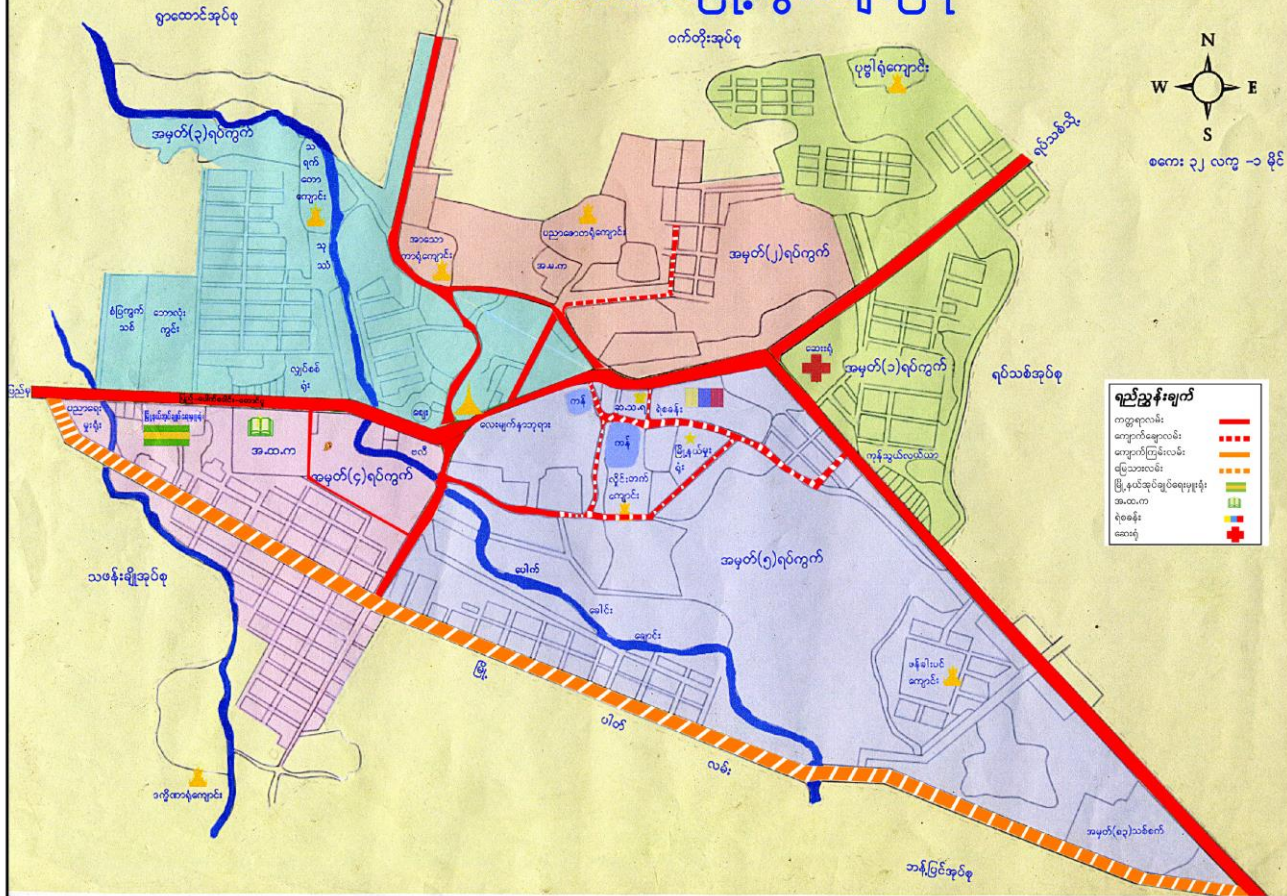
ပေါက်ခေါင်းကြို့နယ်  
စတုဂံ ၁ လက်မ = ၁ မိုင်



**ရည်ညွှန်းချက်**

- မြို့နယ်နယ်နိမိတ် -----
- ရပ်ကွက် / ကျေးရွာအုပ်စုနယ်နိမိတ် -----
- ရထားလမ်း -----
- ကားလမ်း -----
- သစ်တောကြီးစိုင်း -----
- မြစ် / မျောင်း -----
- မြို့ -----
- ကျေးရွာအုပ်စု -----

# ပေါက်ခေါင်းမြို့ကွက်ချမြေပုံ

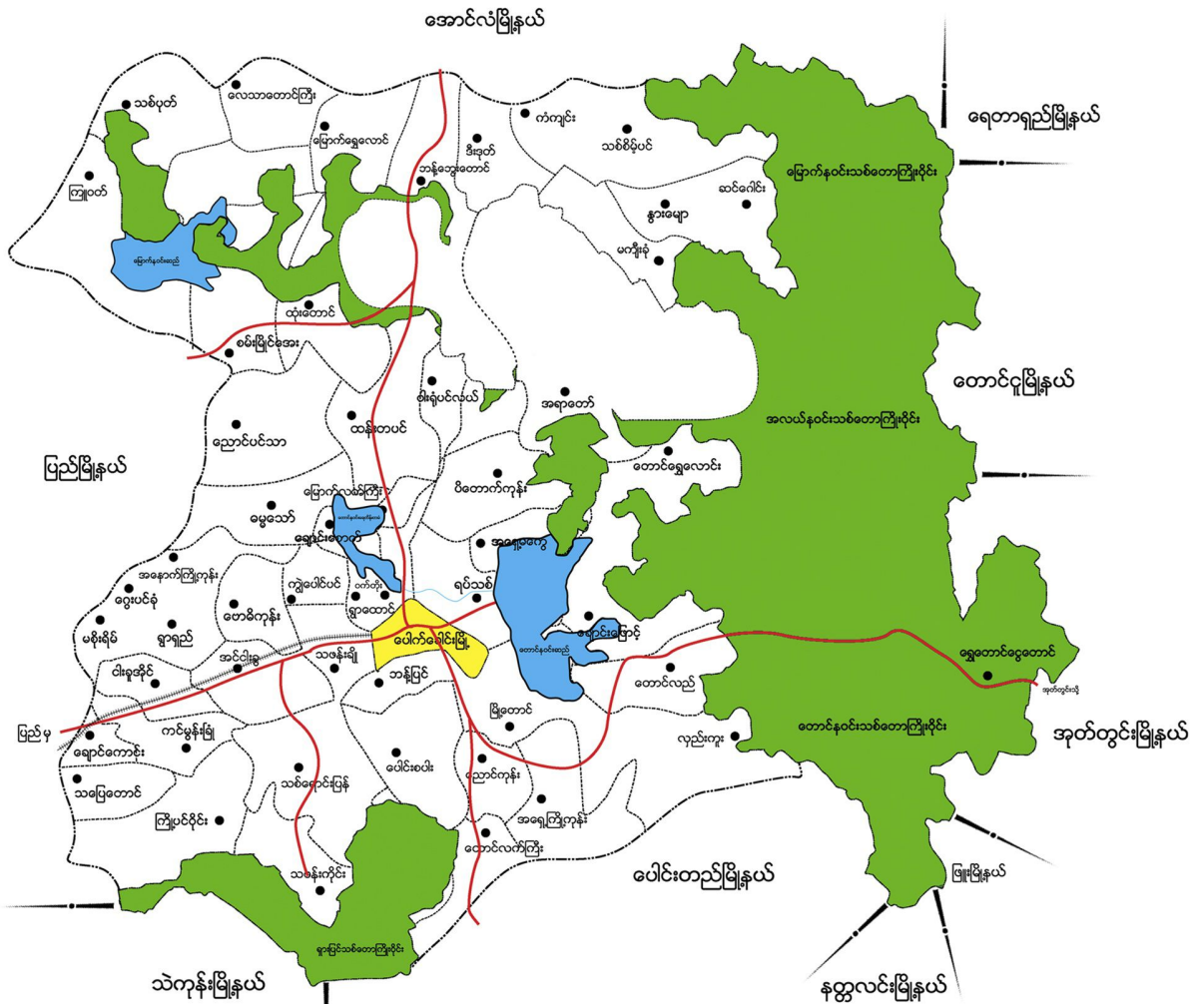


# ပေါက်ခေါင်းမြို့နယ် ၏ မြို့၊ ရပ်ကွက် ၊ ကျေးရွာအုပ်စု အခြေပြမြေပုံ



ပေါက်ခေါင်းမြို့နယ်

စကေး ၁ လက်မ = ၁ မိုင်



ရည်ညွှန်းချက်	
မြို့နယ် နယ်နိမိတ်	-----
ရပ်ကွက် / ကျေးရွာအုပ်စု နယ်နိမိတ်	-----
ရထားလမ်း	=====
ကားလမ်း	—————
သစ်တောကြီးရိုင်း	—————
မြစ်/ချောင်း	—————
မြို့	■
ကျေးရွာအုပ်စု	●

ပေါက်ခေါင်းမြို့နယ်ဒေသဆိုင်ရာအချက်အလက်များ

အခန်း(၁)

နိဒါန်းနှင့်ဒေသသမိုင်း

နိဒါန်း

၁။ အထွေထွေအုပ်ချုပ်ရေးဦးစီးဌာနသည် ပြည်ထဲရေးဝန်ကြီးဌာန အောက်ရှိ ဌာနဖြစ်ပြီး တရားဥပဒေစိုးမိုးရေး၊ ရပ်ရွာအေးချမ်းသာယာရေး၊ ဒေသဖွံ့ဖြိုးရေး၊ ပြည်သူ့အကျိုးပြုဆောင်ရွက်ရေးဟူသော ရည်မှန်းချက်တာဝန်များကို အောင်မြင်အောင် ဆောင်ရွက်လျက်ရှိပါသည်။ အထွေထွေအုပ်ချုပ်ရေး ဦးစီးဌာနတွင် တာဝန်ထမ်းဆောင်ကြသည့် အဆင့်ဆင့်သော အရာထမ်း၊ အမှုထမ်းများသည် ရုံးချုပ် အဆင့်မှအောက်ခြေ ရပ်ကွက်/ကျေးရွာအုပ်စုအဆင့်အထိ အထွေထွေအုပ်ချုပ်ရေးဦးစီးဌာနရုံး အသီးသီးတွင် တာဝန်ထမ်းဆောင်ကြရပြီး နိုင်ငံတော်အုပ်ချုပ်ရေး ယန္တရားချောမွေ့စွာ လည်ပတ်ရေးတွင် ပါဝင်ဆောင်ရွက်ခြင်း၊ ဝန်ကြီးဌာန၏ ရည်မှန်းချက် တာဝန်များ၊ အခြားဝန်ကြီးဌာနမှ ပေးအပ်သော တာဝန်များနှင့် ဒေသန္တရ အစိုးရအဖွဲ့များမှ ပေးအပ်သော လုပ်ငန်းတာဝန်များကို ကျေပွန်စွာထမ်းဆောင်နေကြရသည်ဖြစ်ရာ ဒေသဆိုင်ရာအချက်အလက်များ ပြုစုထားရှိခြင်းသည် များစွာအရေးပါလာပါသည်။ ဒေသဆိုင်ရာအချက်အလက်များ ပြုစုခြင်းဖြင့် မိမိတို့၏လုပ်ငန်း ဆောင်ရွက်ရာတွင် အထောက်အကူပြုသကဲ့သို့ အကြီးအကဲများ နယ်မြေသို့ ကွင်းဆင်းရာတွင် နယ်မြေ၏ အချက်အလက်များကိုလွယ်ကူစွာသိရှိနိုင်မည်ဖြစ်ပါသည်။ ဤစာအုပ်သည် ပေါက်ခေါင်းမြို့နယ်၏ ဒေသဆိုင်ရာ အချက်အလက်များ ၂၀၂၂ခုနှစ်၊ ဧပြီလမှ၂၀၂၃ခုနှစ်၊ မတ်လကုန်ထိ အခြေအနေကို သက်ဆိုင်ရာဌာနအသီးသီးမှ ပေးပို့သော ကိန်းဂဏန်းများနှင့်အညီ ပြုစုတင်ပြထားခြင်း ဖြစ်ပါသည်။

**ဒေသသမိုင်းအကျဉ်း**

၂။ ပေါက်ခေါင်းမြို့နယ်သည် သရေခေတ္တရာခေတ်တွင် မြို့နယ်ကြီး (၇) မြို့ နယ်တွင်ပါဝင်သော ရဗိန်းမြို့၊ မြို့နယ်တစ်မြို့နယ်ဖြစ်ပါသည်။ ထိုစဉ်က ပိုးမွှေးပြီး ပိုးချည်ယက်လုပ်၍ ရဗိန်းပိုးဟု ထင်ရှားခဲ့ပါသည်။ ကိုလိုနီခေတ် ၁၈၈၅ ခုနှစ်နောက်ပိုင်းတွင် ယခုဈေးနေရာ၌ မြို့ပိုင်ရုံးနှင့် ရဲစခန်းတည်ဆောက်ပြီး အုပ်ချုပ်ခဲ့ပါသည်။ ယခုအမှတ် (၄) ရပ်ကွက်ရှိ အထကကျောင်းတောင်ဘက်တွင် ရှိခဲ့သော ပေါက်ပင်ကြီး၏ အခေါင်းကိုအစွဲပြု၍ ‘ပေါက်ခေါင်း’ဟု ခေါ်တွင်ခဲ့ကြောင်း သိရှိခဲ့ရပါသည်။ ပြည်ထဲရေးနှင့်သာသနာရေးဝန်ကြီးဌာန၏(၃၀.၈.၁၉၇၂) ရက်စွဲပါစာအမှတ် ၁၀၃ / ၂၄ - စိတ် ၁ ဖြင့် ထုတ်ပြန်သည့် အမိန့်ကြော်ညာစာအရ ပေါက်ခေါင်းမြို့အား ပြင်ဆင်ဖွဲ့စည်းခဲ့ပြီး ကျေးရွာအုပ်စုများကို ပြည်ထဲရေးနှင့် သာသနာရေးဝန်ကြီးဌာန (၂၅.၅.၁၉၇၃)ရက်စွဲပါစာအမှတ်၊ ၃ / ၁၅၀ / အထ ၂ ဖြင့် ထုတ်ပြန်သည့် အမိန့်ကြော်ညာစာနှင့် (၂၁.၉.၁၉၈၄) ရက်စွဲပါစာအမှတ်၊ ၃ / ၁၅၀ /အထ ၂ ဖြင့် ထုတ်ပြန်သည့် အမိန့်ကြော်ညာစာတို့အရ ပြောင်းလဲပြင်ဆင်ဖွဲ့စည်းခဲ့ပါသည်။ ပြည်ထဲရေးဝန်ကြီးဌာန၏ (၃.၆.၂၀၀၄) ရက်စွဲပါစာအမှတ် ၁၀၀ / ၂၃ - ၉၉ / ဦး ၁ ဖြင့် ထုတ်ပြန်သည့် အမိန့်ကြော်ညာစာအရ ကျေးရွာအုပ်စု (၁၇) အုပ်စုအား ထပ်မံပြင်ဆင်ဖွဲ့စည်းခဲ့ပြီး ယခုအခါ ပြည်ထဲရေးဝန်ကြီးဌာန၏ (၂၁. ၁. ၂၀၁၃) ရက်စွဲပါစာအမှတ်၊ ၂၀၀ / ၂၃၁၁၆ / ဦး ၁ ဖြင့် ပဲခူးတိုင်းဒေသကြီး၊ တောင်ငူခရိုင် ၊ အုတ်တွင်းမြို့နယ်၊ ပေါက်တောကျေးရွာအုပ်စုအတွင်းရှိ ရွှေတောင်ငွေတောင်ကျေးရွာ ၊ ခပေါင်းကျေးရွာ၊ ဘော်ဒါကျေးရွာအား ပေါက်ခေါင်းမြို့နယ်အတွင်းသို့ တိုးချဲ့ဖွဲ့စည်းပေးခဲ့ပါသည်။ ( ၁၀ . ၅ . ၂၀၁၈ )ရက်စွဲပါ အမိန့်ကြော်ညာစာ (၅၇၄ / ၂၀၁၈) ဖြင့် ကျေးရွာအုပ်စု(၅) အုပ်စုမှကျေးရွာ (၁၈) ရွာအား သစ်တောကြီးဝိုင်းမြေအဖြစ်မှ ပယ်ဖျက်ပြီး ပြည်ထဲရေး အမည်ပေါက်

ကျေးရွာများအဖြစ် တိုးချဲ့ဖွဲ့စည်းပေးခဲ့သဖြင့် ယခုအခါပေါက်ခေါင်းမြို့နယ် တွင်ရပ်ကွက်(၅)ရပ်ကွက်၊ကျေးရွာအုပ်စု(၅၃) အုပ်စု၊ ကျေးရွာပေါင်း (၂၄၇) တို့ဖြင့် ဖွဲ့စည်းထားရှိပါသည်။တော်လှန်ရေးကောင်စီခေတ်၁၉၆၂-၁၉၇၃နှစ် ပြည်သူ့အုပ်ချုပ်ရေး စနစ်ကာလ ၁၉၇၄ - ၁၉၈၈ တို့တွင် ပေါက်ခေါင်းမြို့၊ အမှတ် (၅) ရပ်ကွက်၊ မြို့နယ်စည်ပင်သာယာရေး ဈေးကြီးအနီးတွင် အုပ်ချုပ်ရေးရုံး ဖွင့်လှစ်၍လည်းကောင်း၊ တပ်မတော် အစိုးရ လက်ထက် ၁၉၈၉ မှ ယနေ့ အထိ အမှတ် (၄) ရပ်ကွက်၊ ပြည် - တောင်ငူလမ်း အနီး ရုံးစိုက်၍လည်းကောင်း အုပ်ချုပ်ရေးလုပ်ငန်းများ ဆောင်ရွက်လျက် ရှိပါသည်။

**အခန်း(၂)**

**ပထဝီဝင် အနေအထား**

**တည်နေရာအကျယ်အဝန်း**

၃။ ပေါက်ခေါင်းမြို့နယ်သည် မြောက်လတ္တီတွဒ် ၁၈ ဒီဂရီ ၄၀ မိနစ်နှင့် ၁၉ ဒီဂရီ ၁၅ မိနစ်အကြား အရှေ့လောင်ဂျီတွဒ် ၉၅ ဒီဂရီ ၀၅ မိနစ်နှင့် ၉၅ ဒီဂရီ ၅၀ မိနစ်အကြားတွင် တည်ရှိပါသည်။ အရှေ့မှအနောက်သို့ (၄၃ မိုင် ၂ ဖာလုံ) နှင့် တောင်မှမြောက်သို့ (၄၀ မိုင် ၁ ဖာလုံ) ရှည်လျားပါသည်။ ပေါက်ခေါင်းမြို့နယ်နှင့် မြို့တို့၏ ဧရိယာစတုရန်းမိုင်မှာ အောက်ပါအတိုင်း ဖြစ်ပါသည် -

စဉ်	မြို့	မြို့ဧရိယာ စတုရန်းမိုင်	ကျေးရွာအုပ်စု ဧရိယာစတုရန်းမိုင်	မြို့နယ်ဧရိယာ စတုရန်းမိုင်
၁	ပေါက်ခေါင်း	၀.၈၉	၇၅၀.၆	၇၅၁.၄၉
မြို့နယ်ချုပ်		၀.၈၉	၇၅၀.၆	၇၅၁.၄၉

**နယ်နိမိတ်**

၄။ ပေါက်ခေါင်းမြို့၏ အရှေ့ဘက်တွင် ပဲခူးတိုင်းဒေသကြီး၊ အုတ်တွင်းမြို့နယ်၊ တောင်ငူမြို့နယ်၊ ဖြူးမြို့နယ်၊ နတ္တလင်းမြို့နယ်၊ တောင်ဘက်တွင် ပေါင်းတည်နှင့် သဲကုန်းမြို့နယ်တို့နှင့် ထိစပ်လျက်ရှိပါသည်။ အနောက်ဘက်တွင်ပြည်မြို့နယ်တို့နှင့်ထိစပ်လျက်ရှိပြီးမြောက်ဘက်တွင်မကွေးတိုင်းဒေသကြီး၊ အောင်လံမြို့နယ်တို့နှင့် နယ်နိမိတ်ထိစပ်လျက်ရှိပါသည်။

**မြေမျက်နှာသွင်ပြင်**

၅။ ပေါက်ခေါင်းမြို့နယ်၏ မြေမျက်နှာသွင်ပြင်အနေအထားမှာ အရှေ့ဘက်တွင် တောင်စဉ်တောင်တန်းများ၌ မြောက်နဝင်း၊ အလယ်နဝင်း၊ တောင်နဝင်း၊ သစ်တောကြိုးဝိုင်းများတည်ရှိပါသည်။ အနောက်ဘက်တွင် မြို့နှင့်(၃)မိုင်ခန့်အကွာ၌ တောင်ဇင်းဝတောင်တန်းငယ်တစ်ခုသည် တောင်မှမြောက်သို့သွယ်တန်းလျက်ရှိသည်။ မြို့နယ်တောင်ဘက်တွင်တောင်ကုန်းငယ်များထူထပ်ပြီး ရှားပြင်သစ်တောကြိုးဝိုင်း တည်ရှိသည်။ မြို့နယ်၏ မြောက်ဘက်တွင် တောင်ကုန်း တောင်တန်းငယ်များ တည်ရှိပြီး အိုးလည်ဆွဲ၊ ချောင်းစောက်နှင့် ကြပ်ခုံသစ်တောကြိုးဝိုင်းများ တည်ရှိသည်။ တစ်မြို့နယ်လုံးတွင် ညီညာပြန့်ပြူးသော မြေဧရိယာ အနည်းငယ်သာရှိပြီး တောင်ကုန်း ၊ တောင်စွယ် ၊ တောင်တန်းများ အများဆုံးတည်ရှိပါသည်။

**ရေဆင်း**

၆။ ပေါက်ခေါင်းမြို့နယ်တွင် မြစ်ချောင်းများ နည်းပါးသည့်ဒေသတစ်ခုဖြစ်ပြီး မြစ်ချောင်းများသည် မြောက်မှ တောင်သို့စီးဆင်းလျက်ရှိပါသည်။



ထင်ရှားသောချောင်းများမှာ မြောက်နဝင်းချောင်းနှင့်တောင်နဝင်းချောင်း တို့ဖြစ်ပြီး အဆိုပါချောင်းများမှာ ယခင်က ပြည်မြို့အနီးရှိဧရာဝတီမြစ် အတွင်းသို့ စီးဝင်ပါသည်။ယခုအခါ တောင်နဝင်းပင်မရေလှောင်တမံ တည်ဆောက်လိုက်သည့်အခါတွင် တောင်နဝင်းချောင်းမှာ ၎င်းရေလှောင်တမံ အတွင်းသို့ စီးဝင်ပါသည်။မြို့နယ်အတွင်းရှိ ရေအရင်းအမြစ်အများစုမှာ ရေချိုများဖြစ်၍ သောက်သုံးရေ ၊ စိုက်ပျိုးရေးများအတွက် အသုံးဝင်ပါသည်။

**ပင်လယ်ရေမျက်နှာပြင်အထက်အမြင့်**

၇။ ပေါက်ခေါင်းမြို့နယ်သည်ပင်လယ်ရေမျက်နှာပြင်အထက်ပျမ်းမျှ အမြင့် (၂၄၁ .၀၆ ) ပေအကြားတွင် တည်ရှိပါသည်။

**အခန်း(၃)**

**ရာသီဥတုနှင့် သဘာဝပတ်ဝန်းကျင်**

**ရာသီဥတု**

၈။ ပေါက်ခေါင်းမြို့နယ်သည် ပူအိုက်စိုစွတ်သောရာသီဥတုရှိပြီး ၊ အမြင့်ဆုံး အပူချိန်( ၄၃ °C ) နှင့်အနိမ့်ဆုံးအပူချိန်မှာ( ၁၉ °C ) ဖြစ်ပါ သည်။ နှစ်အလိုက် ဖြစ်ပေါ်ခဲ့သောမိုးရေချိန်နှင့်အပူချိန်မှာအောက်ဖော်ပြပါအတိုင်းဖြစ်ပါသည်-

စဉ်	ခုနှစ်	မိုးရေချိန်		အပူချိန်	
		မိုးရွာရက်	စုစုပေါင်း မိုးရေချိန် (လက်မ)	နေရာသီ ( .C)	ဆောင်းရာသီ (.C)
				အမြင့်ဆုံး	အနိမ့်ဆုံး
၁	၂၀၂၀	၇၅	၄၄.၂၅	၄၃ °C	၂၀ °C
၂	၂၀၂၁	၈၉	၄၂ .၁၁	၄၁ °C	၁၉ °C

၃	၂၀၂၂	၉၁	၄၁.၀၇	၄၃°C	၂၁°C
၄	၂၀၂၃	၁	၀.၀၆	၄၀°C	၂၅°C

**သဘာဝပေါက်ပင်များ**

၉။ ပေါက်ခေါင်းမြို့နယ်အတွင်း ပေါက်ရောက်သည့် သဘာဝပေါက်ပင်များမှာ ကျွန်း၊ပျဉ်းကတိုး ၊ ပိတောက်၊ ရှား၊သစ်ရာ၊အင်ကြင်း ၊ထောက်ကြံ့ ၊ ဘင်္ဂံ ၊ နဘဲ ၊ ဒီးဒူး၊ ချဉ်ရုပ် ၊ သစ်ဖြူ၊လိန်၊ဝါးပင်များဖြစ်ပါသည်။

**တောရိုင်းတိရစ္ဆာန်များ**

၁၀။ ပေါက်ခေါင်းမြို့နယ်အတွင်းရှိတောရိုင်းတိရစ္ဆာန်များမှာ တောဆင်၊ ဆတ် ၊ သမင်၊ ဒရယ် ၊ ဂျီ ၊ ယုန် ၊ တောင်ဆိတ်၊ တောဝတ်၊ ခွေးအာ ၊ မျောက် ၊ ဒေါင်း ၊ တောကြောင်၊ သင်းခွေချပ်နှင့် ငှက်မျိုးစုံတို့ အပြင် စပါးကြီးမြွေ၊ ငန်းမြွေ၊ စပါးအုံးမြွေ ၊ မြွေဟောက်၊လိပ်၊ဖွတ်၊ပုတတ် တို့ကို တွေ့ရှိရပါသည်။ ရေသတ္တဝါများမှာ ငါးကြင်း ၊ ငါးရုံ တို့ဖြစ်ပါသည်။

**သဘာဝပတ်ဝန်းကျင်လက်ရှိအခြေအနေ**

၁၁။ ပေါက်ခေါင်းမြို့နယ်၏လက်ရှိ သဘာဝပတ်ဝန်းကျင် အခြေအနေမှာသစ်တောဖုံးလွှမ်းမှု (၃၃.၁၅%)ရှိပါသည်။ ကြိုးဝိုင်းသစ်တော မြေပါဝင်မှုမှာ(၃၂.၄၈%) ဖြစ်ပြီး ကြိုးပြင်ကာကွယ်တော ဖုံးလွှမ်းမှုမရှိပါ။

**သဘာဝပတ်ဝန်းကျင်ထိန်းသိမ်းရေးလုပ်ငန်းများ**

၁၂။ ပေါက်ခေါင်းမြို့နယ်သည် သဘာဝပတ်ဝန်းကျင် ထိန်းသိမ်းရေး လုပ်ငန်းများအတွက် ကြိုးပိုင်းတော (၁၅၆၂၁၅) ဧက ထိန်းသိမ်းလျက်ရှိ ပါသည်။ သစ်တောစိုက်ခင်းတည်ထောင်နိုင်မှုမှာ ပုဂ္ဂလိကကျွန်းစိုက်ခင်း (၃၄၂၀) ဧက၊ သစ်မာစိုက်ခင်းများမရှိပါ။

**သဘာဝဘေးအန္တရာယ်ကျရောက်မှု**

၁၃။ ပေါက်ခေါင်းမြို့နယ် ကုန်းတွင်းပိုင်းအတွင်းတွင်တည်ရှိသဖြင့် သဘာဝ ဘေးအန္တရာယ်ကျရောက်မှုနည်းပါးပါသည်။ ပေါက်ခေါင်းမြို့နယ်အတွင်း မြစ်ဖြတ်သန်းစီးဆင်းခြင်းမရှိပါ။ မြို့နယ်အတွင်း သဘာဝဘေးအန္တရာယ် ကျရောက်မှုမှာ ၂၀၂၃ခုနှစ် ၊ မတ်လအထိ ရင်ဆိုင်ကြုံတွေ့ရမှုမှာ အောက်ပါ အတိုင်းဖြစ်ပါသည် -

စဉ်	အမျိုး အစား	ဖြစ်ပွား ကြိမ်	သေ/ပျောက် ဦးရေ	အဆောက် အဦး ပျက်စီးမှု	ဆုံးရှုံးမှုတန်ဖိုး (ကျပ်သန်း)
၁	မုန်တိုင်းဘေး	-	-	-	-
၂	ဆူနာမီဘေး	-	-	-	-
၃	ငလျင်ဘေး	-	-	-	-
၄	ရေဘေး	-	-	-	-
၅	လေဘေး	၁၁	-	၁၇၀	၃၀.၂၅
၆	မီးဘေး	၂	-	၅	၃.၅၅
<b>ပေါင်း</b>		<b>၁၃</b>	<b>-</b>	<b>၁၇၅</b>	<b>၃၃.၈၀</b>

အခန်း(၄)

လူဦးရေဆိုင်ရာအချက်အလက်များ

နေထိုင်သည့်တိုင်းရင်းသားလူမျိုးစုများ

၁၄။ ပေါက်ခေါင်းမြို့နယ်တွင်နေထိုင်ကြသော တိုင်းရင်းသားလူမျိုးစုများ မှာ အောက်ပါအတိုင်းဖြစ်ပါသည် -

စဉ်	လူမျိုး	နေထိုင်သည့် လူဦးရေ	မြို့နယ်လူဦးရေ	မြို့နယ်လူဦးရေ၏ ရာခိုင်နှုန်း
၁	ကချင်	၁	၁၂၇၁၇၉	၀.၀၀၀၇
၂	ကယား	-	၁၂၇၁၇၉	-
၃	ကရင်	၁၈၆၉	၁၂၇၁၇၉	၁.၄၇
၄	ချင်း	၁၂၄၅၇	၁၂၇၁၇၉	၉.၇၉
၅	မွန်	-	၁၂၇၁၇၉	-
၆	ဗမာ	၁၁၂၄၈၂	၁၂၇၁၇၉	၈၈.၄၄
၇	ရခိုင်	၅	၁၂၇၁၇၉	၀.၀၀၄
၈	ရှမ်း	-	၁၂၇၁၇၉	-
မြို့နယ်ချုပ်		၁၂၆၈၁၄	၁၂၇၁၇၉	၉၉.၇၁

**အိမ်ခြေ၊ အိမ်ထောင်စု၊ လူဦးရေ**

၁၅။ ပေါက်ခေါင်းမြို့နယ်၏ ၂၀၂၃ ခုနှစ်၊မတ်လကုန်အထိလူဦးရေမှာ အောက်ပါ အတိုင်းဖြစ်ပါသည်-

**(က) အိမ်ခြေ/အိမ်ထောင်စု**

စဉ်	အကြောင်းအရာ	အိမ်ခြေ	အိမ်ထောင်စု	ရပ်ကွက်	ကျေးရွာအုပ်စု	ကျေးရွာ
၁	မြို့နေ	၃၇၁၄	၃၉၅၆	၅	-	-
၂	ကျေးလက်နေ	၃၀၈၄၄	၃၁၆၇၉	-	၅၃	၂၄၇
	<b>မြို့နယ်ချုပ်</b>	<b>၃၄၅၅၈</b>	<b>၃၅၆၃၅</b>	<b>၅</b>	<b>၅၃</b>	<b>၂၄၇</b>

**(ခ) လူဦးရေ**

စဉ်	အကြောင်းအရာ	အသက်(၁၈) နှစ်အထက်			အသက်(၁၈) နှစ်အောက်			စုစုပေါင်း		
		ကျား	မ	ပေါင်း	ကျား	မ	ပေါင်း	ကျား	မ	ပေါင်း
၁	မြို့နေ	၅၂၃၉	၆၅၀၇	၁၁၇၄၆	၁၃၉၇	၁၃၁၀	၂၇၀၇	၆၆၃၆	၇၈၁၇	၁၄၄၅၃
၂	ကျေးလက်နေ	၄၁၉၇၀	၄၄၉၅၇	၈၆၉၂၇	၁၂၈၆၄	၁၂၉၃၅	၂၅၇၉၉	၅၄၈၃၄	၅၇၈၉၂	၁၁၂၇၂၆
	<b>မြို့နယ်ချုပ်</b>	<b>၄၇၂၀၉</b>	<b>၅၁၄၆၄</b>	<b>၉၈၆၇၃</b>	<b>၁၄၂၆၁</b>	<b>၁၄၂၄၅</b>	<b>၂၈၅၀၆</b>	<b>၆၁၄၇၀</b>	<b>၆၅၇၀၉</b>	<b>၁၂၇၁၇၉</b>

**လူဦးရေတိုးနှုန်းနှင့်ကျားမအချိုး**

၁၆။ ပေါက်ခေါင်းမြို့နယ်၏ ၂၀၂၃ခုနှစ် လူဦးရေတိုးနှုန်း ကျား၊ မ အချိုးမှာ အောက်ပါအတိုင်းဖြစ်ပါသည်-

(က) လူဦးရေတိုးနှုန်းနှင့်ကျားမအချိုး

စဉ်	မြို့နယ်	ယခင်နှစ် လူဦးရေ	ယခုနှစ် လူဦးရေ	တိုးလာ ဦးရေ	တိုး နှုန်း	ကျား/မအချိုး		
						ကျား	မ	အချိုး
၁	ပေါက်ခေါင်း	၁၂၆၉၀၈	၁၂၇၁၇၉	၂၇၁	၀.၂၁၃	၆၁၄၇၀	၆၅၇၀၉	၁ : ၁.၀၆
	မြို့နယ်ချုပ်	၁၂၆၉၀၈	၁၂၇၁၇၉	၂၇၁	၀.၂၁၃	၆၁၄၇၀	၆၅၇၀၉	၁ : ၁.၀၆

(ခ) မွေးဖွား၊ သေဆုံး၊ ပြောင်းဝင်၊ ပြောင်းထွက်လူဦးရေ

စဉ်	မြို့နယ်/ မြို့	မူလလူ ဦးရေ	မွေးဖွား ဦးရေ	သေဆုံး ဦးရေ	ပြောင်းဝင် ဦးရေ	ပြောင်းထွက် ဦးရေ	လက်ရှိ လူဦးရေ
၁	ပေါက် ခေါင်း	၁၂၆၉၀၈	၈၂၈	၆၂၅	၄၀၈	၃၄၀	၁၂၇၁၇၉
	မြို့နယ်ချုပ်	၁၂၆၉၀၈	၈၂၈	၆၂၅	၄၀၈	၃၄၀	၁၂၇၁၇၉

**ကိုးကွယ်သည့်ဘာသာ**

၁၇။ ပေါက်ခေါင်းမြို့နယ်တွင် နေထိုင်ကြသူများ၏ ကိုးကွယ်သည့် ဘာသာအလိုက် လူဦးရေမှာ အောက်ပါအတိုင်းဖြစ်ပါသည်-

စဉ်	မြို့နယ်/မြို့	ဗုဒ္ဓ ဘာသာ	ခရစ်ယာန်	ဟိန္ဒူ ဘာသာ	အစ္စလာမ် ဘာသာ	အခြား	ပေါင်း
၁	ပေါက်ခေါင်း	၁၂၁၃၆၄	၅၆၃၉	-	၁၇၆	-	၁၂၇၁၇၉
	မြို့နယ်ချုပ်	၁၂၁၃၆၄	၅၆၃၉	-	၁၇၆	-	၁၂၇၁၇၉

**နိုင်ငံခြားသားများနေထိုင်မှု**

၁၈။ ပေါက်ခေါင်းမြို့နယ်အတွင်း နိုင်ငံခြားသားများ နေထိုင်သူဦးရေ မှာ အောက်ပါအတိုင်းဖြစ်ပါသည်-

စဉ်	မြို့နယ်/မြို့	နိုင်ငံခြားသား လူမျိုး	နေထိုင် ဦးရေ	မြို့နယ် လူဦးရေ	မြို့နယ်လူဦးရေ ၏ ရာခိုင်နှုန်း
(က)	ပေါက်ခေါင်း	တရုတ်	၅၅	၁၂၇၁၇၉	၀ .၀၄၃
(ခ)		အိန္ဒိယ	၃၁၀	၁၂၇၁၇၉	၀ .၂၄
(ဂ)		အခြား	-	-	-
	<b>မြို့နယ်ချုပ်</b>		<b>၃၆၅</b>	<b>၁၂၇၁၇၉</b>	<b>၀ .၂၈</b>

**အခန်း(၅)**

**အုပ်ချုပ်ရေးဆိုင်ရာအချက်အလက်များ၏**

**အုပ်ချုပ်ရေးနယ်မြေဖွဲ့စည်းမှု**

၁၉။ ပေါက်ခေါင်းမြို့နယ်၏ အုပ်ချုပ်ရေးနယ်မြေ ဖွဲ့စည်းမှုမှာ အောက်ပါအတိုင်း ဖြစ်ပါသည်-

စဉ်	မြို့နယ်	မြို့	ရပ်ကွက်	ကျေးရွာအုပ်စု	ကျေးရွာ
၁	၁	၁	၅	၅၃	၂၄၇
	<b>မြို့နယ်ချုပ်</b>	<b>၁</b>	<b>၅</b>	<b>၅၃</b>	<b>၂၄၇</b>

**ရွေးကောက်ပွဲဆိုင်ရာကိစ္စရပ်များ**

၂၀။ ပေါက်ခေါင်းမြို့နယ်၏ ရွေးကောက်ပွဲဆိုင်ရာ ကိစ္စရပ်များ အား အောက်ပါအတိုင်း ဖော်ပြအပ်ပါသည်-

- (က) **မြို့နယ်ရွေးကောက်ပွဲကော်မရှင်အဖွဲ့ခွဲအဖွဲ့ဝင်စာရင်း**  
မရှိသေးပါ။
- (ခ) **ဆန္ဒမဲပေးပိုင်ခွင့်ရှိသူဦးရေ**  
မရှိသေးပါ။
- (ဂ) **နိုင်ငံရေးပါတီများ**  
မရှိသေးပါ။

(ဃ) ရွေးချယ်ခံရသော လွှတ်တော်ကိုယ်စားလှယ်များ

မရှိသေးပါ။

**အခန်း(၆)**

**စီးပွားရေးဆိုင်ရာအချက်အလက်**

**စီးပွားရေးဆိုင်ရာခြုံငုံသုံးသပ်ချက်**

၂၁။ ပေါက်ခေါင်းမြို့နယ်သည် ပဲခူးတိုင်းဒေသကြီးအတွင်းတွင် တည်ရှိပြီး စီးပွားရေးအရ ဖွံ့ဖြိုးတိုးတက်မှုရှိသော မြို့နယ်တစ်ခု ဖြစ်ပါသည်။ မြို့နယ်အတွင်းရှိ ဒေသခံပြည်သူလူထုသည် စိုက်ပျိုးရေးလုပ်ငန်းကိုအဓိက လုပ်ကိုင်ဆောင်ရွက်ကြပါသည်။ ထို့အပြင် ကူးသန်းရောင်းဝယ်ရေးလုပ်ငန်းများကိုလည်း စီးပွားဖြစ်လုပ်ကိုင်ကြပါသည်။ ပေါက်ခေါင်းမြို့နယ်သည် ပြည်-ပေါက်ခေါင်းတောင်ငူလမ်းမပေါ်တွင်တည်ရှိ၍ လမ်းပန်းဆက်သွယ်ရေးကောင်းမွန်သောမြို့နယ်ဖြစ်ပါသည်။ မြို့နယ်၏အဓိကထွက်ကုန်များမှာ ဆန်၊ စပါး၊ နှမ်း၊ မြေပဲ၊ ဝါ၊ ပဲစဉ်းငုံဖြစ်ပြီး ပြည်မြို့နယ်သို့အများဆုံးတင်ပို့ရောင်းချပါသည်။ ပေါက်ခေါင်းမြို့နယ်သည် ပြည်မြို့နယ်မှ စားသောက်ကုန်၊ စက်ပစ္စည်းနှင့် အခြားလူသုံးကုန်ပစ္စည်းများကို အဓိကတင်သွင်းရပါသည်။



**မြေအသုံးချမှု**

၂၂။ ပေါက်ခေါင်းမြို့နယ်၏ မြေအမျိုးအစားအလိုက် အသုံးချထားသည့် ဧကအား အောက်ပါအတိုင်းဖော်ပြအပ်ပါသည်-

စဉ်	မြေအမျိုးအစား	ဧရိယာ(ဧက)
၁	<b>အသားတင်စိုက်ပျိုးမြေဧရိယာပေါင်း</b>	<b>၁၀၄၅၃၂</b>
	(က) လယ်မြေဧရိယာ	၄၂၂၄၉
	(ခ) ယာမြေ	၆၀၆၁၁
	(ဂ) ကိုင်း/ကျွန်းမြေ	၁၄၅၈
	(ဃ) ဥယျာဉ်မြေ	၂၁၄
	(င) ဓနိ	-
၂	<b>လှုပ်ထားမြေဧရိယာပေါင်း</b>	<b>-</b>
	(က) လယ်မြေဧရိယာ	-
	(ခ) ယာမြေ	-
	(ဂ) ကိုင်း/ကျွန်းမြေ	-
	(ဃ) ဥယျာဉ်မြေ	-
	(င) ဓနိ	-
၃	<b>စားကျက်မြေ</b>	<b>-</b>
၄	<b>စက်မှုလုပ်ငန်းသုံးမြေ</b>	<b>၃၅၈၉၇</b>
၅	<b>မြို့မြေ</b>	<b>၅၇၂</b>
၆	<b>ရွာမြေ</b>	<b>၃၆၇၂</b>
၇	<b>အခြားမြေ</b>	<b>၇၉၀၇၈</b>
၈	<b>ကြိုးဝိုင်း/ကြိုးပြင်ကာကွယ်တော ဧရိယာ</b>	<b>၁၅၆၂၁၅</b>
၉	<b>တောရိုင်း</b>	<b>၁၇၁၇၈</b>
၁၀	<b>မြေရိုင်း</b>	<b>၄၇၃၂၆</b>
၁၁	<b>စိုက်ပျိုးခြင်းမပြုနိုင်သောဧရိယာ</b>	<b>၃၆၄၈၀</b>
<b>စုစုပေါင်း</b>		<b>၄၈၀၉၅၀</b>

**ဆည်မြောင်းတာဝန်များနှင့် ဆည်ရေသောက်ဧရိယာ**

၂၃။ ပေါက်ခေါင်းမြို့နယ်ရှိ ဆည်မြောင်းတာဝန်များနှင့် ဆည်ရေ  
သောက် ဧရိယာမှာ အောက်ပါအတိုင်း ဖော်ပြအပ်ပါသည်-

(က) ကိုယ့်အားကိုယ်ကိုးဆည်များ  
မရှိပါ။

(ခ) မြစ်ရေတင်စီမံကိန်းများ  
မရှိပါ။

(ဂ) တာဝန်များ/ရေထိန်းတံခါး  
မရှိပါ။

**စိုက်ပျိုးရေးလုပ်ငန်း**

၂၄။ ပေါက်ခေါင်းမြို့နယ်၏ စိုက်ပျိုးရေးလုပ်ငန်း ဆောင်ရွက်နိုင်မှု အခြေအနေမှာ အောက်ပါအတိုင်းဖြစ်ပါသည်-

(က) **အဓိကသီးနှံ(၁၀)မျိုး စိုက်ပျိုးထုတ်လုပ်မှု**

စဉ်	သီးနှံ အမည်	၂၀၂၂-၂၀၂၃ လျာထားဧက		၂၀၂၂-၂၀၂၃ ခုနှစ်			
				စိုက်	ရိတ်	နှုန်း	အထွက် (တင်း)
၁	စပါးပေါင်း	နွေ	၁၀၇၆၃	၁၀၅၆၆	-	-	-
		မိုး	၄၆၇၅၄	၄၆၇၅၇	၄၆၇၅၇	၇၅.၆၄	၃၅၃၆၆၉၉
၂	မြေပဲ	မိုး	၁၅၃၃၂	၁၅၃၃၄	၁၅၃၃၄	၆၂.၂၇	၄၅၄၈၄၈
		ဆောင်း	၅၇၁၇	၅၇၁၉	၅၇၁၉	၆၈.၉၆	၃၉၄၃၈၂
၃	နှမ်း	မိုး	၃၈၀၄၄	၃၈၀၄၆	၃၈၀၄၆	၉.၈၄	၃၇၄၃၇၃
		ဆောင်း	၄၄၅၂	၄၄၅၄	၄၄၅၄	၁၂.၅၅	၅၅၈၉၈
၄	နေကြာ	-	-	-	-	-	-
၅	မတ်ပဲ	-	၁၂၈၃၉	၁၂၈၄၁	၁၂၈၄၁	၁၈.၃၁	၂၃၅၁၁၉
၆	ပဲတီစိမ်း	မိုး	၁၁၃၂	၁၁၃၄	၁၁၃၄	၁၄.၈၄	၁၆၈၂၉
		ဆောင်း	၁၀၉၆၆	၁၀၉၆၈	၁၀၉၆၈	၁၇.၀၅	၁၈၇၀၀၄
၇	ပဲစင်းငုံ	-	၉၅၈၉	၉၅၉၁	၉၅၉၁	၁၇.၅၅	၁၆၈၃၂၂
၈	ဝါ	ဝါကြီး	၁၅၇၅	၃၀၂၅	၃၀၂၅	၁၂၆.၂၇	၃၈၁၉၆၇
		ခမရဝါ	-	-	-	-	-
၉	ကြံ	-	၂၀၄၉၅	၂၀၄၉၅	၂၀၄၉၅	၃၁.၈၅	၆၅၂၇၆၆
၁၀	အစေ့ထုတ်ပြောင်း	-	-	-	-	-	-
၁၁	နေကြာ	မိုး	၅၉	၁၀၆	၁၀၆	၈.၂၁	၈၇၀
		ဆောင်း	၅၉	၈၃၂	၈၃၂	၁၅.၄၅	၁၂၈၅၄

## (ခ) နှစ်ရှည်သီးနှံစိုက်ပျိုးမှုအခြေအနေ

စဉ်	သီးနှံအမည်	စိုက် (ဧက)	ရိတ် (ဧက)	အထွက်နှုန်း (ပိဿာ)	အထွက်ပေါင်း (ပိဿာ)
၁	သစ်ဆိမ့်	-	-	-	-
၂	အုန်း	-	-	-	-
၃	ကွမ်းရွက်	၂၅၁	-	-	-
၄	မကျီး	-	-	-	-
၅	ငှက်ပျော	၃၉၂	-	-	-
၆	ထန်း	-	-	-	-
၇	သရက်	-	-	-	-
၈	ရှောက်	-	-	-	-
၉	ကျွဲကော	-	-	-	-
၁၀	ဩဇာ	-	-	-	-
၁၁	သီဟိုဠ်	-	-	-	-
၁၂	ဇီး	-	-	-	-
၁၃	အခြားသစ်သီးပင်	-	-	-	-
မြို့နယ် ချုပ်		၆၄၃	-	-	-

(ဂ) အခြားဈေးကွက်ဝင်သီးနှံများစိုက်ပျိုးထုတ်လုပ်မှု

စဉ်	သီးနှံအမည်	စိုက်ဧက	ရိတ်ဧက	အထွက်နှုန်း	အထွက်ပေါင်း
၁	ကြက်သွန်နီ	၂၅၅	၇၄	-	-
၂	ဖူးစားပြောင်း(မိုး)	၉၀၁	၉၀၁	၂၃၅၆၇	၂၁၂၃၈၉၀
၃	ဖူးစားပြောင်း(ဆောင်း)	၉၄	၉၄	၂၄၄၃၂.၀၀	၂၂၉၆၆၀၈
၄	ဝါကြီး	၃၀၂၅	၃၀၂၅	၁၂၆.၂၇	၃၈၁၉၆၇
၅	ပဲပုတ်	၁၂၄	၁၂၄	၁၈.၁၈	၂၂၅၄
၆	ကုလားပဲ	၆၇၃၈	၆၇၃၈	၁၉.၂၂	၁၂၉၅၀၄
၇	ပဲကြီး	၁၈၃၇	၁၈၃၇	၂၁.၉၅	၄၀၃၂၂
၈	ပဲနောက်	၆၁၄၃	၆၁၄၃	၁၆.၇၄	၁၀၂၈၄၅
၉	ငြုတ်စို	၁၈၆	၁၈၆	၁၁၄၆.၆၂	၂၁၃၂၇၂
၁၀	ငြုတ်ခြောက်	၄၉	၄၉	၃၂၁.၀၀	၁၅၇၂၉
၁၁	ဟင်းသီးဟင်းရွက်(မိုး)	၁၉၀၅	၁၉၀၅	၂၃၅၈.၀၆	၄၄၉၂၁၀၄
၁၂	ဟင်းသီးဟင်းရွက်(ဆောင်း)	၂၃၄၆	၂၃၄၆	၂၁၀၅	၄၉၃၈၃၃၀
<b>မြို့နယ်ချုပ်</b>		<b>၂၃၆၀၃</b>	<b>၂၃၄၂၂</b>		

(ဃ) လယ်ယာသုံးစက်ကိရိယာ သုံးစွဲမှုအခြေအနေ

စဉ်	အစိုးရ							ပုဂ္ဂလိက						
	လယ် ထွန် စက်	လက် တွန်း ထွန် စက်	မျိုး စေ့ ချ စက်	Combine Harvester	ရိတ် သိမ်း စက်	ချွေလှေ့ စက်	ရေ စုပ် စက်	လယ် ထွန် စက်	လက် တွန်း ထွန် စက်	မျိုး စေ့ ချ စက်	Combine Harvester	ရိတ် သိမ်း စက်	ချွေလှေ့ စက်	ရေ စုပ်စက်
၁	၂၆	-	-	၉	-	-	-	၁၅၈	၁၁၃၁	-	၃၀	-	၃၄၉	၆၅၆

(င) လယ်ယာသုံးထယ်၊ထွန်နှင့်ကျွဲ၊နွားကောင်ရေ

စဉ်	ထယ်အရေအတွက်	ထွန်အရေအတွက်	ကျွဲကောင်ရေ	နွားကောင်ရေ
၁	၅၀၁	၂၅၁၉	၁၈၅၅	၅၆၄၆၃

(စ) ဒေသတွင်း ဆန်ဖူလုံမှုရာခိုင်နှုန်း

စဉ်	အကြောင်းအရာ	ရေတွက်ပုံ	၂၀၂၁- ၂၂ အမှန်	၂၀၂၂- ၂၀၂၃ အမှန်	မှတ်ချက်
၁	လူဦးရေ	ဦး	၁၂၆၉၀၈	၁၂၇၁၇၉	
၂	လူတစ်ဦးတစ်နှစ်စားသုံးမှု		၁၄.၆၅	၁၄.၆၆	
	-ကျေးလက်နေ	တင်း	၁၅	၁၅	
	-မြို့နေ	တင်း	၁၂	၁၂	
၃	ဝမ်းစာလိုအပ်ချက်	တင်း	၁၈၅၉၉၂၂	၁၈၆၄၃၂၆	
၄	စပါးစိုက်ဧကပေါင်း	ဧက	၅၇၆၉၅	၅၇၅၂၀	
	-အထွက်နှုန်း	တင်း	၇၈.၁၉	၇၈.၇၂	
	-အထွက်တင်း	တင်း	၄၅၁၁၃၆၅	၄၅၂၇၉၅၂	
၅	လာမည့်နှစ်စပါးစိုက် ဧက	ဧက	၅၇၆၉၅	၅၇၅၂၀	
၆	ချန်လှပ်ရမည့်တင်း	တင်း	၁၁၅၃၉၀	၁၁၅၀၄၀	
၇	အသုံးပြုတင်း	တင်း	၂၁၄၈၃၉၇	၂၁၅၁၉၂၆	
၈	ပိုလျှံမှု	တင်း	၂၃၆၂၉၆၈	၂၃၇၆၀၂၆	
၉	ဝမ်းစာကျန်ရှိမှု	တင်း	၁၈၅၉၉၂၂	၁၈၆၄၃၂၆	
၁၀	ဖူလုံမှု	%	၂၀၉.၉၇	၂၁၀.၄၁	

(ဆ) ဒေသတွင်းဆီဖူလုံမှုရာခိုင်နှုန်း

စဉ်	အကြောင်းအရာ	ရေတွက်ပုံ	၂၀၂၁- ၂၂အမှန်	၂၀၂၂- ၂၀၂၃အမှန်	မှတ်ချက်
၁	လူဦးရေ	ဦး	၁၂၆၉၀၈	၁၂၇၁၇၉	
၂	လူတစ်ဦးတစ်နှစ်စားသုံးမှု	ပိဿာ	၆	၆	
	ဝမ်းစာလိုအပ်ချက်	တန်	၁၂၄၃.၁၈	၁၂၄၅.၈၄	
	ဆီထွက်ရှိမှု	မတ်/တန်	၇၁၉၈.၁၀	၈၁၇၅.၄၂	
၃	အလေအလွင့်နှင့် အခြား	တင်း	၁၆၃၁၂၁	၁၆၆၀၀၈	
၄	ချန်လှပ်ရမည့်တင်း	ဧက	၁၃၁၃၁၈	၁၃၁၈၆၆	
	အသုံးပြုမှု	မက်/တန်	၁၂၄၃.၁၈	၁၂၄၅.၈၄	
	လိုအပ်မှု	မက်/တန်	၁၂၄၃.၁၈	၁၂၄၅.၈၄	
၅	ဖူလုံမှု	ရာခိုင်နှုန်း	၅၇၉.၀၁	၅၉၉.၇၇	

မွေးမြူရေးလုပ်ငန်းများ

၂၅။ ပေါက်ခေါင်းမြို့နယ်၏မွေးမြူရေးလုပ်ငန်းဆောင်ရွက်နိုင်မှု အခြေအနေမှာ အောက်ပါအတိုင်းဖြစ်ပါသည်-

(က) မွေးမြူရေးဇုန်များ

မရှိပါ။

(ခ) မြို့နယ်မွေးမြူရေး (ကောင်ရေ)

စဉ်	မြို့နယ်/မြို့	ခုနှစ်	ကျွဲ	နွား	ဝက်	သိုး/ဆိတ်	ကြက်	ဘဲ
၁	ပေါက်ခေါင်းမြို့နယ်	၂၀၂၂-၂၀၂၃	၁၈၅၅	၅၆၄၆၃	၁၄၂၅၀	၃၉၅၉	၉၇၂၆၇၅	၄၅၂၆
	<b>မြို့နယ်ချုပ်</b>	၂၀၂၂-၂၀၂၃	၁၈၅၅	၅၆၄၆၃	၁၄၂၅၀	၃၉၅၉	၉၇၂၆၇၅	၄၅၂၆

(ဂ) မြို့နယ်အသားထုတ်လုပ်မှု (ပိဿာ)

စဉ်	မြို့နယ်/မြို့	ခုနှစ်	ကျွဲ	နွား	ဝက်	သိုး/ဆိတ်	ကြက်	ဘဲ
၁	ပေါက်ခေါင်းမြို့နယ်	၂၀၂၂-၂၀၂၃	-	၅၃၉၉၅၅	၁၄၂၀၀၇၆	၄၅၀၅	၂၁၀၉၆၃၇	၅၄၃၃
	<b>မြို့နယ်ချုပ်</b>	၂၀၂၂-၂၀၂၃	-	၅၃၉၉၅၅	၁၄၂၀၀၇၆	၄၅၀၅	၂၁၀၉၆၃၇	၅၄၃၃

(ဃ) မြို့နယ်ကြက်/ဘဲ/ငုံးဥထုတ်လုပ်မှု (လုံး)

စဉ်	မြို့နယ်/မြို့	ခုနှစ်	ကြက်ဥ	ဘဲဥ	ငုံးဥ
၁	ပေါက်ခေါင်းမြို့နယ်	၂၀၂၂-၂၀၂၃	၅၇၃၄၉၇၅၂	၃၂၅၃၁၁၆	-
	<b>မြို့နယ်ချုပ်</b>	၂၀၂၂-၂၀၂၃	၅၇၃၄၉၇၅၂	၃၂၅၃၁၁၆	-

(င) မြို့နယ်နို့ထွက်ပစ္စည်းထုတ်လုပ်မှု

စဉ်	မြို့နယ်/မြို့	ခုနှစ်	နို့စားနွား(ကောင်ရေ)	နို့ထွက်(ပိဿာ)
၁	ပေါက်ခေါင်းမြို့နယ်	၂၀၂၂-၂၀၂၃	၁၀၇	၁၅၄၀၈၀
	<b>မြို့နယ်ချုပ်</b>	၂၀၂၂-၂၀၂၃	၁၀၇	၁၅၄၀၈၀



(စ) မြို့နယ်ငါး၊ ပုစွန်မွေးမြူမှု အခြေအနေ

စဉ်	မြို့နယ်	ငါး			ပုစွန်		
		အရေအတွက် (ကန့်)	ဧက	ထုတ်လုပ်မှု (ပိဿာ)	အရေအတွက် (ကန့်)	ဧက	ထုတ်လုပ်မှု (ပိဿာ)
၁	ပေါက်ခေါင်း	၁၁	၄၄ . ၃၅	၄၇၀ . ၀၀	-	-	-
	မြို့နယ်ချုပ်	၁၁	၄၄ . ၃၅	၄၇၀ . ၀၀	-	-	-

(ဆ) ရေချိုရေငန်ငါးဖမ်းလုပ်ငန်းမှအသားထုတ်မှု(တန်) မရှိပါ။

**စက်မှုလက်မှုလုပ်ငန်း**

၂၆။ ပေါက်ခေါင်းမြို့နယ်၏ စက်မှုလက်မှုလုပ်ငန်း ဆောင်ရွက်နိုင်မှု အခြေအနေမှာ အောက်ပါအတိုင်းဖြစ်ပါသည်-

(က) စက်မှုဇုန်များ မရှိပါ။

(ခ) မြို့နယ်ရှိစက်ရုံများ

စဉ်	မြို့နယ်/မြို့	စက်ရုံအမည်	အမျိုးအစား	နိုင်ငံပိုင်	ပုဂ္ဂလိကပိုင်	လုပ်သားအင်အား
၁	ပေါက်ခေါင်းမြို့နယ်	အင်ငါးခွသကြားစက်	သကြားစက်	-	ပုဂ္ဂလိကပိုင်	၃၄၇
	မြို့နယ်ချုပ်			-		၃၄၇

(ဂ) မြို့နယ်ရှိအလုပ်ရုံများ  
မရှိပါ။

(ဃ) အိမ်တွင်းစက်မှုလက်မှုလုပ်ငန်းများ

စဉ်	မြို့နယ်/မြို့	စက်မှုလက်မှုလုပ်ငန်း အမျိုးအစား	အရေ အတွက်	လုပ်သား အင်အား
၁	ပေါက်ခေါင်းမြို့နယ်	စက်ချုပ်လုပ်ငန်း	၄၃	၂၀၃
၂	ပေါက်ခေါင်းမြို့နယ်	ပန်းတိမ်လုပ်ငန်း	၈	၂၄
၃	ပေါက်ခေါင်းမြို့နယ်	ပန်းဘဲ	၁	၂
၄	ပေါက်ခေါင်းမြို့နယ်	မုန့်လုပ်ငန်း	၁၆	၇၅
၅	ပေါက်ခေါင်းမြို့နယ်	အုန်းဆံကြိုးလုပ်ငန်း	၃	၂၀
မြို့နယ်ချုပ်			၇၁	၃၂၄

သစ်တောလုပ်ငန်းဆောင်ရွက်မှုအခြေအနေ

၂၇။ ပေါက်ခေါင်းမြို့နယ်၏ သစ်တောလုပ်ငန်းနှင့် ပတ်သက်သော အချက် အလက်များမှာတစ်ဖက်ပါအတိုင်းဖြစ်ပါသည်-

(က) သစ်တောများ

စဉ်	အကြောင်းအရာ	ဧရိယာ(ဧက)	ပေါက်သည့်အပင်များ
၁	ကြိုးဝိုင်း	၁၅၆၂၁၅	ကျွန်းပျဉ်းကတိုး၊ပိတောက်၊ရှား၊သစ် ရာအင်ကြင်း၊ထောက်ကြွ၊ဘင်္ဂါနဘဲ
၂	ကြိုးပြင်	-	-
မြို့နယ် ချုပ်		၁၅၆၂၁၅	

(ခ) စီးပွားဖြစ်သစ်တောစိုက်ခင်း

စဉ်	စိုက်ပျိုးသူ	နိုင်ငံ/ပုဂ္ဂလိကပိုင်	စိုက်ဧက	တည်နေရာ	အပင်အမျိုးအစား	အရေအတွက်
၁	သစ်တောဦးစီးဌာန	နိုင်ငံပိုင်	၇၂၅	အလယ်နင်း (၁၄၊၁၆)	ကျွန်း	၄၅၈၅၀၀
၂	ဖြိုးစည်သူ	ပုဂ္ဂလိက	၂၅၂၀	အလယ်နင်း (၄၇၊၄၈) တောင်နင်း (၇၊၈၊၄၈မှ၅၂)	ကျွန်း	၁၃၆၀၈၀၀
၃	ကုံလုံအောင်သတ္တုတူးဖော်ရေးကုမ္ပဏီ	ပုဂ္ဂလိက	၂၀၀	ဖြူးကွန်း(၅၁)	ကျွန်း	၁၀၈၀၀၀
၄	မြင်းကိုးကောင်ရောင်းဝယ်ရေးကုမ္ပဏီ	ပုဂ္ဂလိက	၁၀၀	ဖြူးကွန်း(၅၁)	ကျွန်း	၅၄၀၀၀
၅	အပြည်ပြည်ဆိုင်ရာရတနာရောင်းဝယ်ရေးကုမ္ပဏီ	ပုဂ္ဂလိက	၁၀၀	ဖြူးကွန်း(၅၁)	ကျွန်း	၅၄၀၀၀
၆	ဒေါ်လွင်စိစိမြင့်	ပုဂ္ဂလိက	၅၀၀	တောင်နင်း(၄၈)	ကျွန်း	၂၇၀၀၀၀
မြို့နယ်ချုပ်			၄၁၄၅			၂၃၀၅၃၀၀

(ဂ) သစ်ထုတ်လုပ်မှု မရှိပါ။

## (ဃ) သစ်တောထွက်ပစ္စည်းများ

စဉ်	အမျိုးအစား	ရေတွက်ပုံ	ထုတ်လုပ်မှု
၁	ထင်း	ကုဗတန်	-
၂	မီးသွေး	ကုဗတန်	-
၃	ဝါး	လုံး(၀၀၀)	၁၀၅၀
၄	လျှော်	ပိဿာ	၂၀၀
၅	သစ်စေး	ပိဿာ	၁၀
၆	သစ်ခေါက်	ပိဿာ	၉၅၀
၇	သစ်ခွ	ပိဿာ	-
၈	ဘုမ္မရာဇာ	ပိဿာ	၉
၉	ဖာလာစေ့	ပိဿာ	-
၁၀	ပျားရည်	ပိဿာ	၂၀
၁၁	ခနိ / သက္ကယ်	ဗျစ်	၅၀

**တွင်းထွက်ပစ္စည်းထုတ်လုပ်မှုလုပ်ငန်း**

၂၈။ ပေါက်ခေါင်းမြို့နယ်၏တွင်း ထွက်ပစ္စည်းထုတ်လုပ်မှုလုပ်ငန်းနှင့် ပတ်သက်သောအချက်အလက်များမှာ အောက်ပါအတိုင်း ဖြစ်ပါသည်-

(က) ဓါတ်သတ္တုတူးဖော်ထုတ်လုပ်မှု

စဉ်	ဓါတ်သတ္တုအမျိုးအစား	ထွက်ရှိသည့်ဒေသ	ထုတ်လုပ်မှုပမာဏ	ထုတ်လုပ်မှုတန်ဖိုး (ကျပ်သန်းပေါင်း)
၁	အုတ်	ရပ်သစ်ကျေးရွာ	၄၀ဖို	၁.၂
	။	သဖန်းချိုကျေးရွာ	၂၅၃ဖို	၇.၅၉
	။	အင်ငါးခွ	၁၀ဖို	၀.၃
	။	အမှတ်(၄)ရပ်ကွက်	၁၀ဖို	၀.၃
	။	ဝက်တိုး	၁၀ဖို	၀.၃
	မြေနီ ကျောက်စရစ်	သစ်ရောင်းပြန်	၁၂၀၀ကျင်း	၆.၀
	ဖို့သဲ	သဖန်းချို	၄၀၀ကျင်း	၀.၄
	ဖို့သဲ	ဗောဓိကုန်း	၂၀၀ကျင်း	၀.၂
		မြောက်လက်ကြီး	၂၀၀ကျင်း	၀.၂
		အင်ငါးခွ	၂၀၀ကျင်း	၀.၂
	မြို့နယ်ချုပ်			၁၆.၆၉

(ခ) ကျောက်မျက်တူးဖော်ထုတ်လုပ်မှု  
မရှိပါ ။

**စွမ်းအင်နှင့်လျှပ်စစ်ကဏ္ဍ**

၂၉။ ပေါက်ခေါင်းမြို့နယ်၏ စွမ်းအင်/လျှပ်စစ်ကဏ္ဍနှင့် ပတ်သက်သော အချက်အလက်များမှာ အောက်ပါအတိုင်း ဖြစ်ပါသည်-

(က) ဓါတ်ဆီ/ဒီဇယ်အရောင်းဆိုင်

စဉ်	မြို့နယ်/မြို့	ဆိုင်အမည်	နိုင်ငံပိုင်	ပုဂ္ဂလိကပိုင်	တစ်နှစ်ရောင်းချမှုစည်ပေါင်း	
					ဓါတ်ဆီ	ဒီဇယ်
၁	ပေါက်ခေါင်း	ရွှေမျိုင်းဖြူ	-	၁	-	-
၂		ဖြိုး	-	၁	၄၀၆၀	၂၆၇၄
၃		ရွှေ	-	၁	၂၅၀၀	၆၀၀၀
၄		အောင်ကံစု	-	၁	၆၅၀	၅၀၀
	မြို့နယ်ချုပ်		-	၄	၇၂၁၀	၉၁၇၄

(ခ) သဘာဝဓါတ်ငွေ့အရောင်းဆိုင်များ

မရှိပါ။

**ပို့ဆောင်ရေးနှင့် လမ်းပန်းဆက်သွယ်ရေးလုပ်ငန်း**

၃၀။ ပေါက်ခေါင်းမြို့နယ်၏ ပို့ဆောင်ရေးနှင့် လမ်းပန်းဆက်သွယ်ရေး လုပ်ငန်းနှင့်ပတ်သက်သော အချက်အလက်များမှာ အောက်ပါအတိုင်းဖြစ်ပါသည်-

(က) လေကြောင်းလမ်း

မရှိပါ။

(ခ) ရေကြောင်းလမ်း

မရှိပါ။

(ဂ) ရထားလမ်းနှင့် ဘူတာရုံများ

မရှိပါ။

(ဃ) ကားဂိတ်များ

စဉ်	မြို့နယ်/ မြို့	ကားဂိတ် အမည်	ပြေးဆွဲ သည့် ခရီးစဉ်	ပြေးဆွဲသည့် ယာဉ် အမျိုးအစား	ပြေးဆွဲ သည့်ယာဉ် စီးရေ
၁	ပေါက်ခေါင်း	ကားလေးဂိတ်	ပေါက်ခေါင်း-ပြည်	ဒိုင်နာ	၂၆
		ဘုန်းမြတ်ပိုင်	ပေါက်ခေါင်း-ပြည်	EXPRESS	၂
		မျိုးဆက်သစ်	ပေါက်ခေါင်း-ပြည်	EXPRESS	၁
မြို့နယ်ချုပ်					၂၉

လမ်းဦးစီးဌာနနှင့်တံတားဦးစီးဌာနများမှဆောင်ရွက်သည့်လုပ်ငန်းများ  
၃၁။ လမ်းဦးစီးဌာနနှင့်တံတားဦးစီးဌာနမှဆောင်ရွက်သည့်လုပ်ငန်း  
များမှာ အောက်ပါအတိုင်း ဖြစ်ပါသည်-

(က) ကားလမ်း

စဉ်	ကားလမ်းအမည်	မြို့နယ်အတွင်း		အရှည်မိုင်
		မှ	ထိ	
၁	ပြည် - ပေါက်ခေါင်း - တောင်ငူလမ်း	၀/၀	၁၂၅/၁	၁၂၅မိုင်၁ဖာလုံ
	မြို့နယ်ချုပ်	၀/၀	၁၂၅/၁	၁၂၅မိုင်၁ဖာလုံ

(ခ) မြို့နယ်ချင်းဆက်လမ်းများ

စဉ်	လမ်းအမည်	အရှည် (မိုင်-ဖာလုံ)	အမျိုးအစား			မှတ် ချက်
			ကတ္တရာ	ကျောက်ချော	အမာခံလမ်း	
၁	ပေါက်ခေါင်း-အုတ်တွင်းလမ်း	၁၂၅/၁	ကတ္တရာ	-	-	
၂	ပေါက်ခေါင်း-ပြည်လမ်း	၂၀/၀	။	-	-	
မြို့နယ်ချုပ်		၁၂၅/၁				

(ဂ) တံတားများ

(၁) ပေ(၁၈၀)အထက်တံတားများ

စဉ်	တံတား အမည်	အရှည် (ပေ)	အမျိုးအစား	တည်ဆောက်သည့် ခုနှစ်	သွားလာနိုင်သည့် ယာဉ် (ကား/ရထား)
၁	ဘမောင်	၂၂၆	ကွန်ကရစ်	၁၉၈၈	ကား
၂	သိုက်ချောင်း	၁၉၈	ကွန်ကရစ်	၁၉၈၈	ကား
၃	ညောင်ဝန်း	၂၂၀	ဘေလီ	၁၉၈၉	ကား
မြို့နယ် ချုပ်		၃			

(၂) ပေ(၁၈၀)အောက်တံတားများ

စဉ်	ပေ(၅၀)မှ (၁၈၀)ရှိ တံတား အမည်	အရှည် (ပေ)	အမျိုးအစား	တည်ဆောက်သည့် ခုနှစ်	သွားလာနိုင်သည့် ယာဉ် (ကား/ရထား)	ပေ(၅၀) အောက်တံတား အရေအတွက်
၁	ကံချောင်း	၆၀	ဘေလီ	၁၉၈၈	ကား	၁၈၆
၂	ရှောက်ပင်	၉၀	ကွန်ကရစ်	၂၀၁၁	ကား	
၃	ပေါ်လံကြီး	၁၂၀	ကွန်ကရစ်	၂၀၁၆	ကား	
မြို့နယ် ချုပ်						၁၈၆



(ဃ) လမ်းတံတားသုံးစက်ကိရိယာများ

စဉ်	မြို့နယ်	လမ်းတံတားသုံးစက်ကိရိယာများ				လုပ်သား ဦးရေ
		မြေထိုး စက်	မြေကော် စက်	မြေကြိတ် စက်	မြေသယ် ယာဉ်	
၁	ပေါက်ခေါင်း	-	-	၁	-	၁
မြို့နယ်ချုပ်		-	-	၁	-	၁

(င) လမ်း/ တံတားအသုံးပြုခကောက်ခံသည့်လုပ်ငန်း

စဉ်	တိုးဂိတ် အမည်	တည်နေရာ	လမ်း/တံတား အရှည်		ကုမ္ပဏီ/အဖွဲ့အစည်း / လူပုဂ္ဂိုလ်
			မှ	ထိ	
၁	ရွာပုဂိတ်	ရွာပုရွာ	၂၀/၀	၅၂/၁	လမ်းဦးစီးဌာန
မြို့နယ်ချုပ်			၂၀/၀	၅၂/၁	

ဟိုတယ်နှင့် ခရီးသွားလုပ်ငန်း

၃၂။ ပေါက်ခေါင်းမြို့နယ်ရှိ ဟိုတယ်နှင့်ခရီးသွားလုပ်ငန်းနှင့် ပတ်သက်သော အချက်အလက်များမှာ အောက်ပါအတိုင်းဖြစ်ပါသည်-

(က) ဟိုတယ်၊ မိုတယ်၊ အင်း၊ တည်းခိုခန်း

(၁) ဟိုတယ်

မရှိပါ။

(၂) မိုတယ်၊ အင်း၊ တည်းခိုခန်း

စဉ်	မိုတယ်အရေအတွက်	အင်းအရေအတွက်	တည်းခိုခန်း အရေအတွက်
၁	-	-	၂
မြို့နယ်ချုပ်	-	-	၂

(ခ) ကမ်းခြေနှင့် အပန်းဖြေနေရာများ  
မရှိပါ။

သမဝါယမအသင်းများ

၃၃။ ပေါက်ခေါင်းမြို့နယ်တွင်ရှိသော သမဝါယမအသင်းများမှာ အောက်ပါအတိုင်း ဖြစ်ပါသည်-

စဉ်	မြို့နယ်	သမဝါယမ အသင်းပေါင်း	သမဝါယမ အသင်းစုပေါင်း	မှတ်ချက်
၁	ပေါက်ခေါင်းမြို့နယ်	၁၆၁	၁	
	မြို့နယ်ချုပ်	၁၆၁	၁	

စီးပွားရေးဆိုင်ရာ အခြေခံအဆောက်အအုံများ

၃၄။ ပေါက်ခေါင်းမြို့နယ်တွင်ရှိသော စီးပွားရေးဆိုင်ရာအခြေခံ အဆောက်အအုံများမှာ အောက်ပါအတိုင်း ဖြစ်ပါသည်-

(က) ကုမ္ပဏီ၊ ကုန်စည်ခိုင်၊ ပွဲရုံများ၊ ဈေးနှင့် ကုန်တိုက်များ

(၁) ကုမ္ပဏီများ

မရှိပါ။

(၂) ကုန်စည်ခိုင်များ

မရှိပါ။

(၃) ပွဲရုံများ

မရှိပါ။

(၄) ဈေးများ

စဉ်	မြို့နယ်/မြို့	ဈေးအမည်	တည်နေရာ	မှတ်ချက်
၁	ပေါက်ခေါင်း	မြို့မဈေး	အမှတ်(၃)ရပ်ကွက်	
၂		အမှတ်(၁)ဈေး	အမှတ်(၁)ရပ်ကွက်	
မြို့နယ်ချုပ်		၂		

(၅) ကုန်တိုက်များ  
မရှိပါ။

(ခ) ဘဏ်များ

စဉ်	မြို့နယ်/မြို့	ဘဏ်အမည်	အစိုးရပိုင်	ပုဂ္ဂလိကပိုင်	စုစုပေါင်း
၁	ပေါက်ခေါင်း	စီးပွားဘဏ်	အစိုးရပိုင်	-	၁
မြို့နယ်ချုပ်				-	၁

(ဂ) စတိုးဆိုင်နှင့်အရောင်းဆိုင်များ

စဉ်	ဆိုင်အမျိုးအစား	အရေအတွက်
၁	စတိုးဆိုင်	၁၈
၂	ရွှေဆိုင်	၄
၃	လျှပ်စစ်ပစ္စည်းဆိုင်	၆
၄	ဖုန်း/ဖုန်းပစ္စည်းအရောင်းဆိုင်	၃
၅	စာအုပ်ဆိုင်	၁
၆	ဆေးဆိုင်	၃
၇	စားသောက်ဆိုင်	၃
၈	လက်ဖက်ရည်ဆိုင်	၇
၉	ကုန်မာဆိုင်	၇
၁၀	စိုက်ပျိုးရေးပစ္စည်းဆိုင်	၃
၁၁	ဆောက်လုပ်ရေးပစ္စည်းဆိုင်	၄

၁၂	ဝန်ဆောင်မှုလုပ်ငန်းဆိုင်	-
၁၃	ဆန်ဆိုင်	၂
၁၄	အဝတ်အထည်ဆိုင်	၆
၁၅	နိဗ္ဗန်ကုန်ဆိုင်	၁
	<b>မြို့ချုပ်</b>	<b>၆၈</b>

**စည်ပင်သာယာရေးလုပ်ငန်းများ**

၃၅။ ပေါက်ခေါင်းမြို့နယ်၏ စည်ပင်သာယာရေး လုပ်ငန်းများမှာ အောက်ပါအတိုင်းဖြစ်ပါသည်-

**(က) ဈေးလုပ်ငန်း**

စဉ်	မြို့နယ်/မြို့	ဈေးအမည်	ဆိုင်ခန်းအရေအတွက်	နိုင်ငံပိုင်	ပုဂ္ဂလိကပိုင်	တည်နေရာ
၁	ပေါက်ခေါင်း	မြို့မဈေး	၄၈၇	နိုင်ငံပိုင်	-	အမှတ်(၃)
၂		အမှတ်(၁)ဈေး	၁၀	နိုင်ငံပိုင်	-	အမှတ်(၁)
	<b>မြို့နယ်ချုပ်</b>		<b>၄၉၇</b>			

**(ခ) သောက်သုံးရေရရှိရေးလုပ်ငန်း မရှိပါ။**

**(ဂ) သန့်ရှင်းရေးလုပ်ငန်း**

စဉ်	မြို့နယ်/မြို့	သန့်ရှင်းရေးသုံးစက်ကိရိယာများ(စီး)				လုပ်သားဦးရေ
		သန့်ရှင်းရေးယာဉ်	မိလ္လာယာဉ်	ဖုံစုပ်စက်	ရေစုပ်စက်	
၁	ပေါက်ခေါင်း	၄	-	-	၁	၃
	<b>မြို့နယ်ချုပ်</b>	<b>၄</b>	<b>-</b>	<b>-</b>	<b>၁</b>	<b>၃</b>

(ဃ) လမ်း/တံတားလုပ်ငန်း

(၁) လမ်းလုပ်ငန်း

စဉ်	မြို့နယ်	လမ်းပေါင်း (လမ်း)	စုစုပေါင်း လမ်းအရှည်(မိုင်)	ကွန်ကရစ် လမ်းပေါင်း		ကျောက်ခင်း လမ်းပေါင်း		မြေသား လမ်းပေါင်း	
				လမ်း	မိုင်	လမ်း	မိုင်	လမ်း	မိုင်
၁	ပေါက်ခေါင်း	၁၀	၁/၅.၄၄	၇	၁/၀.၈	၃	၀/၄.၆၄	-	-
မြို့နယ်ချုပ်		၁၀	၁/၅.၄၄	၇	၁/၀.၈	၃	၀/၄.၆၄	-	-

(၂) တံတားလုပ်ငန်း

စဉ်	မြို့နယ်	တံတားပေါင်း(စင်း)				
		သံ	ကွန်ကရစ်	အုတ်	သစ်သား	ပေါင်း
၁	မြို့နယ်	-	၅	-	-	၅
မြို့နယ်ချုပ်		-	၅	-	-	၅

(၃) လမ်းတံတားသုံးစက်ကိရိယာများ

မရှိပါ။

**ပုံနှိပ်လုပ်ငန်းနှင့် မီဒီယာလုပ်ငန်းများ**

၃၆။ ပေါက်ခေါင်းမြို့နယ်တွင်ရှိသောပုံနှိပ်တိုက်နှင့်မီဒီယာလုပ်ငန်းများမှာ အောက်ပါအတိုင်း ဖြစ်ပါသည်-

(က) **ပုံနှိပ်လုပ်ငန်းနှင့် တေးသံသွင်း၊ ဗီဒီယို**

စဉ်	မြို့နယ်/ မြို့	ပုံနှိပ်စက်			လူနံပါတ်	အိတ်	သွင်းတေးသံသွင်း	ဗီဒီယို
		၃ပုံ	၃ပုံ	၃ပုံ				
၁	ပေါက်ခေါင်း	-	-	၆	၄	-	-	
	မြို့နယ် ချုပ်	-	-	၆	၄	-	-	

(ခ) **မီဒီယာလုပ်ငန်းများ**

စဉ်	မြို့နယ်/ မြို့	သတင်းစာ အမည်	တစ်လဖြန့် စောင်ရေ	ဂျာနယ် အမည်	တစ်လဖြန့် စောင်ရေ
၁	ပေါက်ခေါင်း	မြန်မာ့အလင်း	၆၄	ဒို့ကျေးရွာ	၃၆၂
၂		ကြေးမုံ	၃		
	မြို့နယ်ချုပ်		၆၇		၃၆၂

**ပြည်တွင်းအသားတင်ထုတ်လုပ်မှုနှင့်ဝန်ဆောင်မှုတန်ဖိုး**

၃၇။ ပေါက်ခေါင်းမြို့နယ်၏ ပြည်တွင်းအသားတင် ထုတ်လုပ်မှုနှင့် ဝန်ဆောင်မှုတန်ဖိုးကို အောက်ပါအတိုင်း ဖော်ပြအပ်ပါသည်-

ကျပ်သန်းပေါင်း

စဉ်	အကြောင်းအရာ	၂၀၂၁- ၂၀၂၂ (ဧပြီလမှမတ် လကုန်ထိ) ထုတ်လုပ်မှု တန်ဖိုး	၂၀၂၁- ၂၀၂၂ ရည်မှန်းချက် တန်ဖိုး	၂၀၂၂-၂၀၂၃ခုနှစ် (ဧပြီလမှ မတ်လကုန်အထိဆောင်ရွက်နိုင်မှု		
				တန်ဖိုး	အကောင် အထည် ဖော်နိုင်မှု	တိုး တက်မှု %
၁	ထုတ်လုပ်မှုတန်ဖိုး	၁၇၇၇၁၈.၆	၁၉၉၃၃၆.၃	၁၉၀၀၃၃.၄	၉၅.၃	၃.၁
၂	ဝန်ဆောင်မှု	၄၃၇၀၈.၄	၄၇၆၅၁.၁	၄၈၉၅၀.၀	၁၀၂.၇	၇.၃
၃	ကုန်သွယ်မှုတန်ဖိုး	၆၂၉၁၁.၃	၆၉၅၇၃.၆	၆၈၆၀၀.၄	၉၈.၆	၅.၅
၄	အသားတင်ထုတ် လုပ်မှုနှင့်ဝန်ဆောင် မှုတန်ဖိုး	၂၈၄၃၃၈.၃	၃၁၆၅၆၁.၀	၃၀၇၅၈၃.၈	၉၇.၂	၄.၄

**လူတစ်ဦးချင်းဝင်ငွေ**

၃၈။ ပေါက်ခေါင်းမြို့နယ်၏ တစ်ဦးချင်းဝင်ငွေကို အောက်ပါ အတိုင်း ဖော်ပြအပ်ပါသည်-

စဉ်	၂၀၂၀ -၂၀၂၁	၂၀၂၁-၂၀၂၂	၂၀၂၂-၂၀၂၃ (ခန့်မှန်း)
၁	၂၁၃၈၅၇၉	၂၂၃၃၂၅၇	၂၄၁၁၄၇၆

**အသက်မွေးဝမ်းကျောင်းလုပ်ငန်းအလိုက် အလုပ်လုပ်သူဦးရေ**

၃၉။ ပေါက်ခေါင်းမြို့နယ်၏ အသက်မွေးဝမ်းကျောင်း လုပ်ငန်း အလိုက် အလုပ်လုပ်ကိုင်သူဦးရေမှာအောက်ပါအတိုင်းဖြစ်ပါ သည်-

စဉ်	မြို့နယ်	အစိုးရဝန်ထမ်း	ဝန်ဆောင်မှု	စိုက်ပျိုးရေး	မွေးမြူရေး	အရောင်းအဝယ်	စက်မှုလက်မှု	ရေလုပ်ငန်း	ကျွန်း	အခြား	စုစုပေါင်း
၁	ပေါက်ခေါင်း	၂၂၈၀	၂၆၂၀	၄၈၃၉၅	၆၀၉	၂၆၁၃၀	၃၀၅	၁၂	၇၉၇၅	၆၉၇၉	၉၅၃၀၅
	<b>မြို့နယ်ချုပ်</b>	<b>၂၂၈၀</b>	<b>၂၆၂၀</b>	<b>၄၈၃၉၅</b>	<b>၆၀၉</b>	<b>၂၆၁၃၀</b>	<b>၃၀၅</b>	<b>၁၂</b>	<b>၇၉၇၅</b>	<b>၆၉၇၉</b>	<b>၉၅၃၀၅</b>

**အလုပ်လုပ်နိုင်သူဦးရေနှင့် အလုပ်လက်မဲ့ဦးရေ**

၄၀။ ပေါက်ခေါင်းမြို့နယ်တွင်ရှိသော အလုပ်လုပ်နိုင်သူဦးရေနှင့် အလုပ် လက်မဲ့ နှုန်းကို အောက်ပါအတိုင်း ဖော်ပြအပ်ပါသည်-

စဉ်	မြို့နယ်/ မြို့	အလုပ်လုပ်နိုင်သူဦးရေ	လုပ်ငန်းခွင်ရှိလုပ်သားဦးရေ	အလုပ်လက်မဲ့ ဦးရေ	အလုပ်လက်မဲ့ ရာခိုင်နှုန်း
၁	ပေါက်ခေါင်း	၉၇၁၁၉	၉၅၀၃၅	၂၀၈၄	၂ . ၁၄
	<b>မြို့နယ်ချုပ်</b>	<b>၉၇၁၁၉</b>	<b>၉၅၀၃၅</b>	<b>၂၀၈၄</b>	<b>၂ . ၁၄</b>

**အခန်း(၇)**

**လူမှုရေးဆိုင်ရာအချက်အလက်များ**

**ပညာရေးကဏ္ဍ**

၄၁။ ပေါက်ခေါင်းမြို့နယ်တွင်ရှိသော ပညာရေးဆိုင်ရာ အချက်အလက် များမှာ အောက်ပါအတိုင်းဖော်ပြအပ်ပါသည်

- (က) **အဆင့်မြင့်ပညာ မရှိပါ ။**



(ခ) အခြေခံပညာ

(၁) အထကကျောင်းများ

စဉ်	ကျောင်းအမည်	တည်နေရာ	အကျယ်အဝန်း (ဧက)	ဆရာ/ဆရာမ ဦးရေ	ကျောင်းသား / သူဦးရေ	ဆရာနှင့် ကျောင်းသား အချိုး
၁	အထက-ပေါက်ခေါင်း	အမှတ်(၄)ရပ်ကွက်	၈.၈၀	၃၇	၈၉၃	၁:၂၄
၂	အထက-တောင်လည်	တောင်လည်ကျေးရွာ	၈.၃၃	၂၃	၅၀၆	၁:၂၂
၃	အထက-အိုးဘိုကုန်း	အမှတ်(၅)ရပ်ကွက်	၇.၁၀	၃၉	၉၅၇	၁:၂၄
၄	ကြို့ပင်ကန်	ကြို့ပင်ကန်ရွာ	၈.၁၇	၂၅	၄၂၄	၁:၁၇
၅	ကံကျင်း	ကံကျင်း	၇.၁၅	၁၆	၁၉၀	၁:၁၂
၆	အနောက်ကြို့ကုန်း	အနောက်ကြို့ကုန်း	၈.၄၃	၂၀	၂၅၅	၁:၁၃
၇	ဓမ္မသော်	ဓမ္မသော်ရွာ	၇.၄၄	၂၁	၂၃၇	၁:၁၁
၈	ကြို့ပင်ဝိုင်း	ကြို့ပင်ဝိုင်းရွာ	၂.၉၂	၂၃	၃၄၆	၁:၁၅
<b>မြို့နယ်ချုပ်</b>			<b>၅၈.၃၄</b>	<b>၂၀၄</b>	<b>၃၈၀၈</b>	<b>၁:၁၉</b>

(၂) အထကကျောင်းခွဲများ

စဉ်	ကျောင်းအမည်	တည်နေရာ	အကျယ်အဝန်း(ဧက)	ဆရာ/ဆရာမ ဦးရေ	ကျောင်းသား/သူဦးရေ	ဆရာနှင့် ကျောင်းသားအချိုး
၁	အမှတ်(၁)	အမှတ်(၁)	၂.၁	၂၆	၅၃၃	၁ : ၂၁
၂	ထန်းတပင်	ထန်းတပင်	၁.၂၁	၁၁	၉၀	၁ : ၈
၃	ကောင်းစီ	ကောင်းစီ	၃.၁၉	၁၁	၁၃၁	၁ : ၁၂
၄	သရက်တပင်	သရက်တပင်	၂.၄	၁၀	၁၃၀	၁ : ၁၃
၅	ငါးမြွေဇင်း	ငါးမြွေဇင်း	၃.၂၃	၈	၁၁၅	၁ : ၁၄
၆	ဒလဲ	ဒလဲ	၀.၆၁	၁၁	၁၈၀	၁ : ၁၆

၇	သစ်ငုတ်တို	သစ်ငုတ်တို	၂.၂၈	၃	၈၂	၁ : ၂၇
၈	ဂုံမင်းခုန်	ဂုံမင်းခုန်	၀.၇၄	၁၅	၃၄၆	၁ : ၂၃
၉	အလယ်ရွာ	အလယ်ရွာ	၀.၈၁	၁၂	၁၃၈	၁ : ၁၂
မြို့နယ်ချုပ်			၁၆.၅၇	၁၀၇	၁၇၄၅	၁ : ၁၆

(၃) အလကကျောင်းများ

စဉ်	ကျောင်းအမည်	တည်နေရာ	အကျယ်အဝန်း (ဧက)	ဆရာ/ဆရာမဦးရေ	ကျောင်းသား/သူဦးရေ	ဆရာနှင့်ကျောင်းသားအချိုး
၁	အုတ်ပုံ	အုတ်ပုံ	၂.၂	၁၆	၂၂၈	၁ : ၁၄
၂	အုတ်ဖို	အုတ်ဖို	၂.၄၃	၁၀	၁၂၁	၁ : ၁၂
၃	မြေနက်တောင်	မြေနက်တောင်	၅	၈	၅၁	၁ : ၆
၄	ပြင်သာ	ပြင်သာ	၂.၅	၈	၉၈	၁ : ၁၂
၅	ဂွမြောင်	ဂွမြောင်	၁.၈၈	၇	၉၄	၁ : ၁၆
၆	ချောင်းကောင်း	ချောင်းကောင်း	၂.၇၆	၁၀	၁၄၄	၁ : ၁၃
၇	ကော့မ	ကော့မ	၁.၅၈	၇	၁၀၈	၁ : ၁၅
၈	ကျွန်းတောကြီး	ကျွန်းတောကြီး	၀.၉၁	၇	၆၂	၁ : ၉
၉	ကြူဝတ်	ကြူဝတ်	၂.၀၆	၉	၁၀၄	၁ : ၁၂
၁၀	သစ်ပုတ်	သစ်ပုတ်	၀.၂၅	၇	၅၄	၁ : ၈
၁၁	ကျောလေးမွှာ	ကျောလေးမွှာ	၁.၁၆	၇	၈၅	၁ : ၁၂
မြို့နယ်ချုပ်			၂၂.၇၃	၉၆	၁၁၄၉	၁ : ၁၂

(၄) အလကကျောင်းခွဲများ

စဉ်	ကျောင်းအမည်	တည်နေရာ	အကျယ်အဝန်း (ဧက)	ဆရာ/ဆရာမဦးရေ	ကျောင်းသား/သူဦးရေ	ဆရာနှင့်ကျောင်းသားအချိုး
၁	မြောက်လက်ကြီး	မြောက်လက်ကြီး	၀.၉၃	၁၁	၇၂	၁ : ၇
၂	တာကောက်	တာကောက်	၁.၆၂	၁၀	၁၅၆	၁ : ၁၆
၃	ညောင်ကုန်း	ညောင်ကုန်း	၅.၆	၈	၁၁၅	၁ : ၁၄
၄	ပေါင်းစပါး	ပေါင်းစပါး	၁.၂၇	၈	၁၀၄	၁ : ၁၃
၅	အိုင်ဇောက်	အိုင်ဇောက်	၁.၀၀	၁၀	၁၆၉	၁ : ၁၇
၆	ထန်းတောကြီး	ထန်းတောကြီး	၀.၄၄	၈	၁၁၆	၁ : ၁၅
၇	အရှေ့မကွေ့	အရှေ့မကွေ့	၂.၄	၈	၇၆	၁ : ၁၀

၈	ချောင်းခွကြီး	ချောင်းခွကြီး	၂.၀၀	၁၀	၁၄၃	၁:၁၄
၉	ဝါးရုံပင်လယ်	ဝါးရုံပင်လယ်	၀.၉၇	၁၀	၉၈	၁:၁၀
၁၀	တောင်လက်ကြီး	တောင်လက်ကြီး	၂.၁၈	၈	၁၈၈	၁:၂၅
၁၁	ပေါက်တော	ပေါက်တော	၆.၀၅	၈	၁၁၀	၁:၂၄
၁၂	ကုတင်ငါးဆင့်	ကုတင်ငါးဆင့်	၃.၀၁	၁၀	၁၀၂	၁:၁၀
၁၃	ကံရွာ	ကံရွာ	၁.၀၆	၆	၆၈	၁:၁၁
၁၄	လေသာတောင်ကြီး	လေသာတောင်ကြီး	၁.၁၅	၆	၅၁	၁:၈
၁၅	ကပစ(၁၉)	ကပစ(၁၉)	၃.၄၄	၁၀	၁၅၀	၁:၁၅
၁၆	စက်စက်ယို	စက်စက်ယို	၀.၄၄	၁၀	၆၀	၁:၆
၁၇	လေသာတောင်လေး	လေသာတောင်လေး	၀.၃၁	၈	၃၆	၁:၅
၁၈	မကြီးခုန်	မကြီးခုန်	၀.၇၂	၇	၅၀	၁:၇
၁၉	အိုးတင်းကုန်း	အိုးတင်းကုန်း	၀.၈၁	၉	၁၂၇	၁:၁၄
၂၀	ရွှေတောင်ငွေတောင်	ရွှေတောင်ငွေတောင်	၀.၃၃	၆	၆၉	၁:၁၂
၂၁	နွားမျော	နွားမျော	၀.၆၇	၁၀	၈၇	၁:၉
၂၂	ကျောင်းရွာ	ကျောင်းရွာ	၁.၁၇	၆	၇၁	၁:၁၂
၂၃	မြူဂေါင်း	မြူဂေါင်း	၀.၄၀	၇	၉၃	၁:၁၃
<b>မြို့နယ်ချုပ်</b>			<b>၃၇.၉၇</b>	<b>၁၉၄</b>	<b>၂၃၁၁</b>	<b>၁:၁၂</b>

(၅) မူလတန်းလွန်ကျောင်းများ

စဉ်	မြို့နယ်/ မြို့	ကျောင်းအရေအတွက်	ဆရာ/ ဆရာမ ဦးရေ	ကျောင်းသား/ သူဦးရေ	ဆရာနှင့် ကျောင်းသား အချိုး
၁	ပေါက်ခေါင်း	၅၅	၃၅၄	၃၆၅၆	၁:၁၀
<b>မြို့နယ်ချုပ်</b>		<b>၅၅</b>	<b>၃၅၄</b>	<b>၃၆၅၆</b>	<b>၁:၁၀</b>

(၆) အမကကျောင်းများ

စဉ်	ကျောင်းအရေအတွက်	ဆရာ/ ဆရာမ ဦးရေ	ကျောင်းသား/ သူဦးရေ	ဆရာနှင့် ကျောင်းသား အချိုး
၁	၁၁၃	၄၈၄	၃၉၀၃	၁: ၈

(ဂ) မူလတန်းကြိုကျောင်း

စဉ်	ကျောင်းအရေအတွက်	ဆရာ/ ဆရာမ ဦးရေ	ကျောင်းသား/ သူဦးရေ	ဆရာနှင့် ကျောင်းသား အချိုး
၁	၅၀	၅၅	၆၁၈	၁: ၁၁

(ဃ) ဘုန်းတော်ကြီးသင် ပညာရေးကျောင်း

စဉ်	ကျောင်းအမည်	တည်နေရာ	ဆရာ/ ဆရာမ ဦးရေ	ကျောင်းသား/ သူဦးရေ	အချိုး
၁	တောင်ကန်ကလေး	တောင်ကန်ကလေး	၄	၈၂	၁: ၂၁
၂	ဒန်းဒေါင့်	ဒန်းဒေါင့်	၂	၂၃	၁: ၁၂
၃	လက်ခုတ်ပင်	လက်ခုတ်ပင်	၂	၂၉	၁: ၁၅
၄	လဲလူ	လဲလူ	၂	၂၂	၁: ၁၁
၅	နုလန်တောင်	နုလန်တောင်	၂	၄၀	၁: ၂၀
မြို့နယ်ချုပ်			၁၂	၁၉၆	၁: ၁၆

(င) ကျောင်းနေအရွယ်ကလေးများ ကျောင်းအပ်နှံမှု

စဉ်	မြို့နယ်/ မြို့	(၅)နှစ်ပြည့်ကလေး			ကျောင်းအပ်နှံမှု			ကျောင်းအပ်နှံမှု %
		ကျား	မ	ပေါင်း	ကျား	မ	ပေါင်း	
၁	ပေါက်ခေါင်းမြို့နယ်	၈၉၁	၈၁၆	၁၇၀၇	၈၉၁	၈၁၆	၁၇၀၇	၁၀၀
မြို့နယ်ချုပ်		၈၉၁	၈၁၆	၁၇၀၇	၈၉၁	၈၁၆	၁၇၀၇	၁၀၀

(စ) တက္ကသိုလ်ဝင်တန်း အောင်မြင်မှု

စဉ်	မြို့နယ်	၂၀၂၁ - ၂၀၂၂ ခုနှစ်				၂၀၂၂ - ၂၀၂၃ ခုနှစ်			
		စာရင်းရှိ	ဖြေဆို	အောင်မြင်	%	စာရင်းရှိ	ဖြေဆို	အောင်မြင်	%
၁	ပေါက်ခေါင်း	၇၂၂	၆၆၁	၃၅၉	၅၄.၃၁	၃၅၁	၃၃၅	၂၂၆	၆၇.၄၆
	မြို့နယ်ချုပ်	၇၂၂	၆၆၁	၃၅၉	၅၄.၃၁	၃၅၁	၃၃၅	၂၂၆	၆၇.၄၆

(ဆ) စာတတ်မြောက်မှုရာနှုန်း

စဉ်	မြို့နယ်/မြို့	မြို့နယ်လူ ဦးရေ	(၁၅)နှစ်အထက် လူဦးရေ	စာတတ် မြောက်ဦးရေ	စာတတ် မြောက်မှုနှုန်း
၁	ပေါက်ခေါင်း	၁၂၇၁၇၉	၁၁၂၂၃၉	၁၁၂၂၃၉	၁၀၀
	မြို့နယ် ချုပ်	၁၂၇၁၇၉	၁၁၂၂၃၉	၁၁၂၂၃၉	၁၀၀

(ဇ) သင်ကြားမှု၊ သင်ယူမှု၊ အထောက်အကူပြု စာသင်ခန်း  
များ ဖွင့်လှစ်နိုင်မှု အခြေအနေ

(၁) အထက ကျောင်းများ

စဉ်	မြို့နယ်	အထက်တန်းကျောင်း						
		စာရင်းရှိ	Media တပ်ပြီး	3PLT တပ်ပြီး	2PLT တပ်ပြီး	1PLT တပ်ပြီး	ပေါင်း	
၁	ပေါက်ခေါင်း	၈	၂	၅	၀	-	၈	
	မြို့နယ် ချုပ်	၈	၂	၅	၀	-	၈	

(၂) အလက ကျောင်းများ

စဉ်	မြို့နယ်	အလယ်တန်းကျောင်း					
		စာရင်းရှိ	Media တပ်ပြီး	3PLT တပ်ပြီး	2PLT တပ်ပြီး	1PLT တပ်ပြီး	ပေါင်း
၁	ပေါက်ခေါင်း	၃၈	-	၁၀	၁၉	၉	၃၈
	မြို့နယ် ချုပ်	၃၈	-	၁၀	၁၉	၉	၃၈

(၃) အမက ကျောင်းများ

စဉ်	မြို့နယ်	မူလတန်းကျောင်း					
		စာရင်းရှိ	Media တပ်ပြီး	3PLT တပ်ပြီး	2PLT တပ်ပြီး	1PLT တပ်ပြီး	ပေါင်း
၁	ပေါက်ခေါင်း	၁၇၁	-	-	၃၅	၁၂၀	၁၅၅
	မြို့နယ် ချုပ်	၁၇၁	-	-	၃၅	၁၂၀	၁၅၅

(ဈ) စာကြည့်တိုက်များ ဖွင့်လှစ်နိုင်မှု

စဉ်	မြို့နယ်	အုပ်ချုပ်ရေး	ပညာရေး	ပြန်ဆက်	ဘုန်ကြီးကျောင်း	အခြား	ပေါင်း
၁	ပေါက်ခေါင်း	၃	၂၁၉	၁၈			၂၄၀
	မြို့နယ် ချုပ်	၃	၂၁၉	၁၈			၂၄၀

**ကျန်းမာရေးကဏ္ဍ**

၄၂။ ပေါက်ခေါင်းမြို့နယ်၏ ကျန်းမာရေးကဏ္ဍဆိုင်ရာ အချက်အလက်များမှာ အောက်ပါအတိုင်းဖြစ်ပါသည်-

**(က) ဆေးရုံများ**

စဉ်	ဆေးရုံအမည်	တည်နေရာ	အစိုးရ/ပုဂ္ဂလိက	ကုတင်အရေအတွက်
၁	မြို့နယ်ဆေးရုံ	အမှတ်(၁)ရပ်ကွက်	အစိုးရ	၂၅
၂	တိုက်နယ်ဆေးရုံတောင်လည်	တောင်လည်	အစိုးရ	၁၆
၃	တိုက်နယ်ဆေးရုံကံကျင်း	ကံကျင်း	အစိုးရ	၁၆
၄	တိုက်နယ်ဆေးရုံဓမ္မသော်	ဓမ္မသော်	အစိုးရ	၁၆
<b>မြို့နယ် ချုပ်</b>		<b>၄</b>		<b>၇၃</b>

**(ခ) ဆေးပေးခန်းများ  
မရှိပါ။**

**(ဂ) ကျေးလက်ကျန်းမာရေးဌာန/ဌာနခွဲ**

စဉ်	ကျေးလက်ကျန်းမာရေး ဌာနအမည်	တည်နေရာ
၁	တောင်လည်	တောင်လည်
၂	ငါးခူအိုင်	ငါးခူအိုင်
၃	ဓမ္မသော်	ဓမ္မသော်
၄	ကံကျင်း	ကံကျင်း
၅	ညောင်ကုန်း	ညောင်ကုန်း
၆	လေသာတောင်	လေသာတောင်
၇	အလယ်ရွာ	အလယ်ရွာ
	စုစုပေါင်း (၇)ခု	
	<b>ကျေးလက်ကျန်းမာရေးဌာနခွဲအမည်</b>	<b>တည်နေရာ</b>

၁	ချောင်းဖြောင့်	ချောင်းဖြောင့်
၂	ဖလံပင်	ဖလံပင်
၃	အရှေ့မကွေ	အရှေ့မကွေ
၄	ပေါ်လံကြီး	ပေါ်လံကြီး
၅	ရွှေတောင်ငွေတောင်	ရွှေတောင်ငွေတောင်
၆	ညောင်ဝန်း	ညောင်ဝန်း
၇	ညောင်ပင်အင်း	ညောင်ပင်အင်း
၈	ချောင်းကောင်း	ချောင်းကောင်း
၉	ကြို့ပင်ဝိုင်း	ကြို့ပင်ဝိုင်း
၁၀	အောင်မြင်ကုန်း	အောင်မြင်ကုန်း
၁၁	နတ္တလင်းစု	နတ္တလင်းစု
၁၂	မြောက်မကွေ	မြောက်မကွေ
၁၃	ထန်းတပင်	ထန်းတပင်
	<b>ကျေးလက်ကျန်းမာရေးဌာနခွဲအမည်</b>	<b>တည်နေရာ</b>
၁၄	ဥသျှစ်ကုန်း	ဥသျှစ်ကုန်း
၁၅	ကော့မ	ကော့မ
၁၆	ချောင်းခွကြီး	ချောင်းခွကြီး
၁၇	ပဇင်ကြယ်	ပဇင်ကြယ်
၁၈	ထုံးတောင်	ထုံးတောင်
၁၉	သစ်ဆိမ့်ပင်	သစ်ဆိမ့်ပင်
၂၀	သစ်ငုတ်တို	သစ်ငုတ်တို
၂၁	ဂွမြောင်	ဂွမြောင်
၂၂	ကျွန်းတောကြီး	ကျွန်းတောကြီး
၂၃	ဥသျှစ်ကျော	ဥသျှစ်ကျော
၂၄	မြို့တောင်	မြို့တောင်
၂၅	ဆူးပုတ်ကုန်း	ဆူးပုတ်ကုန်း
၂၆	ကောင်းစီ	ကောင်းစီ
၂၇	တာကောက်	တာကောက်



၂၈	အုတ်ဖို	အုတ်ဖို
၂၉	ဒလမဲ	ဒလမဲ
၃၀	အိုင်ဇောက်	အိုင်ဇောက်
၃၁	သစ်ပုတ်	သစ်ပုတ်
၃၂	ကြူဝတ်	ကြူဝတ်
၃၃	ရေသာပြင်ဦး	ရေသာပြင်ဦး
၃၄	လေသာတောင်လေး	လေသာတောင်လေး
၃၅	သရက်တပင်	သရက်တပင်
၃၆	အိုးတင်းကုန်း	အိုးတင်းကုန်း
၃၇	ရပ်သစ်	ရပ်သစ်
၃၈	တောင်ပြောက်	တောင်ပြောက်
	<b>စုစုပေါင်း( ၃၈ )</b>	

(ဃ) ကျန်းမာရေးစောင့်ရှောက်မှု

စဉ်	မြို့နယ်	လူဦးရေ	ဆရာဝန်မှ ကျန်းမာရေး စောင့်ရှောက်မှုနှုန်း		သူနာပြုမှ ကျန်းမာရေး စောင့်ရှောက်မှုနှုန်း		လက်ထောက် ကျန်းမာရေးမှူးမှ ကျန်းမာရေး စောင့်ရှောက်မှုနှုန်း	
			ဆရာဝန် ဦးရေ	ဆရာဝန် နှင့် လူဦးရေ အချိုး	သူနာ ပြု ဦးရေ	သူနာပြုနှင့် လူဦးရေ အချိုး	လ/ထ ကျန်းမာ ရေးမှူး ဦးရေ	လ/ထ ကျန်းမာ ရေးမှူးနှင့် လူဦးရေ အချိုး
၁	ပေါက်ခေါင်း	၁၂၇၁၇၉	၄	၁ : ၃၁၇၉၅	၁၈	၁ : ၇၀၆၅	၄	၁ : ၃၁၇၉၅
	<b>မြို့နယ် ချုပ်</b>	<b>၁၂၇၁၇၉</b>	<b>၄</b>	<b>၁ : ၃၁၇၉၅</b>	<b>၁၈</b>	<b>၁ : ၇၀၆၅</b>	<b>၄</b>	<b>၁ : ၃၁၇၉၅</b>

(င) ဒေသတွင်းအများဆုံးဖြစ်တတ်သောရောဂါများ

စဉ်	မြို့နယ်	ရောဂါအမျိုးအစား									
		ငှက်ဖျား		ဝမ်းလျှော		တီဘီ		ဝမ်းကိုက်		အသည်းရောင်	
		ဖြစ်	သေ	ဖြစ်	သေ	ဖြစ်	သေ	ဖြစ်	သေ	ဖြစ်	သေ
၁	ပေါက်ခေါင်း	၅၈	-	၇၂၀	-	၁၃၄	၁	၁၀၂	-	၁၁	-
	<b>မြို့နယ်ချုပ်</b>	<b>၅၈</b>	<b>-</b>	<b>၇၂၀</b>	<b>-</b>	<b>၁၃၄</b>	<b>၁</b>	<b>၁၀၂</b>	<b>-</b>	<b>၁၁</b>	<b>-</b>

(စ) HIV/AIDS -ရောဂါ ဖြစ်ပွား/ သေဆုံးဦးရေ

စဉ်	မြို့နယ်/ မြို့	၂၀၂၁ခုနှစ်၊ ဖြေလမှ ၂၀၂၂မတ်လထိ		၂၀၂၂-၂၀၂၃	
		ဖြစ်	သေ	ဖြစ်	သေ
၁	မြို့နယ်	၁	-	၃	-
	<b>မြို့နယ်ချုပ်</b>	<b>၁</b>	<b>-</b>	<b>၃</b>	<b>-</b>

(ဆ) ကျန်းမာရေးဆိုင်ရာ အညွှန်းကိန်းများ

စဉ်	မြို့နယ်	မိခင်ဦးရေ	ကလေးဦးရေ	လူ(၁၀၀၀)လျှင်			
				ဖွေးနှုန်း	မိခင်သေနှုန်း	မွေးကင်းစကလေးသေနှုန်း	ကိုယ်ဝန်ပြုကုန်နှုန်း
၁	ပေါက်ခေါင်း	၁၄၄၂	၁၄၂၂	၁၀.၉၃၅	၂.၀၀	၅.၆	၅.၅
	<b>မြို့နယ်ချုပ်</b>	<b>၁၄၄၂</b>	<b>၁၄၂၂</b>	<b>၁၀.၉၃၅</b>	<b>၂.၀၀</b>	<b>၅.၆</b>	<b>၅.၅</b>

လူမှုရေးအသင်းအဖွဲ့များ

၄၃။ ပေါက်ခေါင်းမြို့နယ်ရှိ လူမှုရေးအသင်းအဖွဲ့များ ဆိုင်ရာ အချက်အလက်များမှာ အောက်ပါအတိုင်းဖြစ်ပါသည်-

(က) INGO  
မရှိပါ။

(ခ) NGO (ဦးရေ)

စဉ်	မြို့နယ်	အမျိုးသမီး ရောဂါ	ခိခင်/ကလေး အသင်း	စစ်မှုထမ်း ဟောင်း	ကြက်ခြေနီ	အရန်မီး သတ်	ပေါင်း
၁	ပေါက်ခေါင်း	၁၄၂၄၇	၁၂၆၈၉	၁၇၃	၂၆၈	၂၆၁	၂၇၆၃၈
	မြို့နယ်ချုပ်	၁၄၂၄၇	၁၂၆၈၉	၁၇၃	၂၆၈	၂၆၁	၂၇၆၃၈

(ဂ) အသင်းအဖွဲ့များ

စဉ်	အသင်းအဖွဲ့ အမည်	ရုံး/ ရုံးခွဲ တည်နေရာ	မှတ်ပုံတင် အမှတ်	ဆောင်ရွက် သည့် လုပ်ငန်း
၁	အစိမ်းရောင်အနာဂတ် အသင်း	အမှတ်(၁)	(ဖ/ပေါက်ခေါင်း/ ၀၀၁)	လူမှုအကျိုးပြုလုပ်ငန်းများ
၂	ချောင်းကောင်းကျေး ရွာလူငယ်များအသင်း	ချောင်းကောင်း အုပ်စု	(ဖ/ပေါက်ခေါင်း/ ၀၀၂)	လူမှုအကျိုးပြုလုပ်ငန်းများ
၃	နာရေးကူညီမှုအသင်း	အမှတ်(၃) ရပ်ကွက်	(ဖ/ပေါက်ခေါင်း/ ၀၀၃)	လူမှုအကျိုးပြုလုပ်ငန်းများ
၄	ကရုဏာရောင်ခြည်	အမှတ်(၃)	(ဖ/ပေါက်ခေါင်း/ ၀၀၄)	လူမှုအကျိုးပြုလုပ်ငန်းများ
၅	ဆည်းဆာဘိုးဘွားရိပ်သာ အသင်း	အမှတ်(၃) ရပ်ကွက်	(ဖ/ပေါက်ခေါင်း/ ၀၀၇)	လူမှုအကျိုးပြုလုပ်ငန်းများ
၆	မြန်မာ-မွတ်ဆလင်သာရေး နာရေးအသင်း	အမှတ်(၃)ရပ် ကွက်	(ဖ/ပေါက်ခေါင်း/ ၀၀၈)	လူမှုအကျိုးပြုလုပ်ငန်းများ
၇	ပီတိဖြူလူမှုကူညီရေး အသင်း(အုတ်ပုံ)	အုတ်ပုံကျေးရွာ ဘန်ပြင်အုပ်စု	(ဖ/ပေါက်ခေါင်း/ ၀၀၉)	လူမှုအကျိုးပြုလုပ်ငန်းများ
၈	ပေါက်ခေါင်းမြို့နယ်လုံး ဆိုင်ရာမြန်မာ မွတ်ဆလင် လူငယ်များနာရေးကူညီမှု	အမှတ်(၃) ရပ်ကွက်	(ဖ/ပေါက်ခေါင်း/ ၁၀)	လူမှုအကျိုးပြုလုပ်ငန်းများ

	အသင်း			
၉	ရွှေကံစုလူမှုကူညီရေးအသင်း	ကံစုကျေးရွာအင်ငါးခွအုပ်စု	(၆/ပေါက်ခေါင်း/၁၁)	လူမှုအကျိုးပြုလုပ်ငန်းများ
၁၀	မေတ္တာတံခွန်အောက်စီဂျင်အသင်း	အမှတ်(၃)ရပ်ကွက်	(၆/ပေါက်ခေါင်း/၁၂)	လူမှုအကျိုးပြုလုပ်ငန်းများ

**အားကစားနှင့် ဖျော်ဖြေရေးလုပ်ငန်းများ**

၄၄။ ပေါက်ခေါင်းမြို့နယ်ရှိ အားကစားနှင့် ဖျော်ဖြေရေးလုပ်ငန်း များ ဆိုင်ရာ အချက် အလက်များမှာ အောက်ပါအတိုင်းဖြစ်ပါသည်-

စဉ်	မြို့နယ်/ မြို့	အားကစားကွင်း					ဖျော်ဖြေရေး			
		ဘောလုံး	ဘော်လီဘော	ဘတ်စကက်	တင်းနစ်	ဂေါက်	အခြား	ရုပ်ရှင်ရုံ	ပန်းခြံ	အခြား
၁	ပေါက်ခေါင်း	၁	-	-	-	-	-	-	-	-
	မြို့နယ်ချုပ်	၁	-	-	-	-	-	-	-	-

**အခန်း(၈)**

**ဘာသာရေးဆိုင်ရာအချက်အလက်များ**

**ဗုဒ္ဓဘာသာဆိုင်ရာ အဆောက်အဦများနှင့် သာသနာဝင်ပုဂ္ဂိုလ်များ**

၄၅။ ပေါက်ခေါင်းမြို့နယ်ရှိဗုဒ္ဓဘာသာဆိုင်ရာအဆောက် အဦ များ နှင့် သာသနာဝင်ပုဂ္ဂိုလ်များဆိုင်ရာ အချက်အလက်များအား အောက်ပါ အတိုင်း ဖော်ပြအပ်ပါသည်-

(က) သာသနိကအဆောက်အဦများ

စဉ်	မြို့နယ်/ မြို့	ဘုရား	စေတီ	ပုထိုး	ဘုန်းကြီး ကျောင်း	သီလ ရှင်ကျောင်း	ဓမ္မာရုံ
၁	ပေါက်ခေါင်း	-	၃၆	-	၂၅၈	၂	၁
	မြို့နယ်ချုပ်	-	၃၆	-	၂၅၈	၂	၁

(ခ) ရဟန်းသံဃာနှင့်သီလရှင်များ

စဉ်	မြို့နယ်/ မြို့	ရဟန်း	သာမဏေ	သီလရှင်
၁	ပေါက်ခေါင်း	၄၃၆	၁၁၇	၃၈
	မြို့နယ်ချုပ်	၄၃၆	၁၁၇	၃၈

(ဂ) ထင်ရှားသည့်ဘုရား၊စေတီနှင့်ပုထိုးများ

စဉ်	မြို့နယ်	ဘုရား၊စေတီ၊ပုထိုးအမည်	တည်နေရာ
၁	ပေါက်ခေါင်း	လေးမျက်နှာစေတီ	အမှတ်(၃)
၂		ရွှေသလွန်စေတီ	မြို့ကုန်းရွာရွာထောင်အုပ်စု
	မြို့နယ်ချုပ်	၂	၂

(ဃ) ထင်ရှားသည့်ဘုန်းတော်ကြီးကျောင်းများ

မရှိပါ။

အခြားဘာသာရေးအဆောက်အဦများ

၄၆။ ပေါက်ခေါင်းမြို့နယ်ရှိအခြားဘာသာရေးအဆောက်အဦများနှင့် ဆိုင်သော အချက်အလက်များမှာ အောက်ပါအတိုင်း ဖြစ်ပါသည်-



၁	၂	၂/၃-၉	၁	၀/၅	-	-	-	-	-	-	၁	၁/၆-၉	-	-
မြို့နယ်ချုပ်	၂	၂/၃-၉	၁	၀/၅	-	-	-	-	-	-	၁	၁/၆-၉	-	-

(၂) တံတားများ

စဉ်	တံတားအမည်	အရှည် (ပေ)	အမျိုးအစား	ဆောက်လုပ်မှုပုံစံ		ကုန်ကျငွေ ကျပ်(သိန်း)
				အသစ်	ပြင်ထိန်း	
၁	မြောက်မကွေ	၄၀	သံကူကွန်ကရစ်	✓		၁၀၀၀
၂	လှည်းကူး	၄၀	။	✓		၁၀၀၀
မြို့နယ်ချုပ်		၈၀				၂၀၀၀

(၃) သောက်သုံးရေရရှိရေးလုပ်ငန်း

စဉ်	လုပ်ငန်းတည်နေရာ	အမျိုးအစားနှင့်အတိုင်းအတာ						အကျိုးပြု အိမ်ခြေ
		ရေကန်	ရေတွင်း	အဝိစိတွင်း	လျှိုဝိတ်	မြစ်ရေတင်	အခြား	
၁	ဇီးအုပ်	-	၁	-	-	-	-	၁၆
၂	ဖိုးကျော့ကွင်း	-	၁	-	-	-	-	၇၇
၃	ဒိုးနွယ်	-	-	-	-	-	၁	၁၃၃
၄	ကင်မွန်းခြုံ	-	-	၁	-	-	-	၉၃
၅	ဒွရွာ	-	-	၁	-	-	-	၁၆၆
၆	ဒန်းဒေါင့်	-	-	၁	-	-	-	၆၁
၇	ဖိုကုန်းကံကြီး	-	-	၁	-	-	-	၅၆
၈	အောင်မြင်ကုန်း	-	-	-	-	-	၁	၁၈၀
၉	ချောင်းကျိုး	-	-	-	-	-	၁	၅၁
	မြို့နယ်ချုပ်	-	၂	၄	-	-	၃	၈၃၃

(၄) လျှပ်စစ်မီးလင်းရေးလုပ်ငန်း

စဉ်	လုပ်ငန်းတည် နေရာ	ဆောင်ရွက်သည့်နည်းလမ်း						အကျိုး မြှု အိမ်ခြေ
		မဟာ ဝါတ် အား	မီး စက်	နေရောင် ခြည်	လေ	ရေ အား	ဇီဝ	
၁	ဒလမဲ	-	-	✓	-	-	-	၁၄၂
၂	စက်တုံး	-	-	✓	-	-	-	၆၃
၃	ဒိုးနွယ်	-	-	✓	-	-	-	၇၁
၄	တောင်လက်ကြီး	-	-	✓	-	-	-	၁၂၅
၅	ပိတောက်ကျော(ရ)	-	-	✓	-	-	-	၄၆
၆	လယ်မ	-	-	✓	-	-	-	၁၁၆
၇	ခပေါင်း	-	-	✓	-	-	-	၃၅
၈	ဘော်ဒါ	-	-	✓	-	-	-	၃၅
၉	သရက်လျှို	-	-	✓	-	-	-	၂၇
၁၀	ထန်းတောကြီး	-	-	✓	-	-	-	၄၂
၁၁	တောင်ကန်ကလေး	-	-	✓	-	-	-	၃၆
၁၂	သစ်ဆိမ့်ပင်	-	-	✓	-	-	-	၁၁၂
၁၃	ပြင်သာ	-	-	✓	-	-	-	၁၁၃
၁၄	လေသာတောင်ကြီး	-	-	✓	-	-	-	၇၉
၁၅	မြေနက်တောင်	-	-	✓	-	-	-	၆၈
၁၆	စမ်းမကြီး	-	-	✓	-	-	-	၅၉
၁၇	အရာတော်	-	-	✓	-	-	-	၂၁
၁၈	အိုးလည်ဆွဲ	-	-	✓	-	-	-	၉၄
၁၉	ကတွက်တောင်	-	-	✓	-	-	-	၃၂
၂၀	မြောက်ရွှေလောင်း	-	-	✓	-	-	-	၅၂
၂၁	လေသာတောင်လေး	-	-	✓	-	-	-	၁၈
၂၂	ရွှေတောင်ငွေတောင်	-	-	✓	-	-	-	၄၅
မြို့နယ်ချုပ်		-	-	၂၂	-	-	-	၁၄၃၁



(၅) မြစ်မ်းရောင်ကျေးရွာစီမံကိန်းလုပ်ငန်း

စဉ်	ကျေးရွာအမည်	အိမ်ခြေ	အိမ်ထောင်စု	ခွင့်ပြုငွေ ကျပ်(သိန်း)
၁	ချောင်းကျိုး+ဝွေးပင်ခုန်	၁၀၆	၁၁၄	၂၀၀
၂	ဝက်တိုး(မြောက်)	၁၀၁	၁၀၀	၁၀၀
	မြို့နယ်ချုပ်	၂၀၇	၂၁၄	၃၀၀

(၆) ကျေးလက်အိမ်ယာဖွံ့ဖြိုးရေးလုပ်ငန်း  
မရှိပါ။

(၇) ကျေးလက်အိမ်သာလုပ်ငန်း  
မရှိပါ။

(ခ) အစိုးရနှင့်ပြည်သူဆောင်ရွက်သည့်ဒေသဖွံ့ဖြိုးရေးလုပ်ငန်းများ

စဉ်	မြို့နယ်	လုပ်ငန်းအမျိုးအစား							ကုန်ကျငွေ (ကျပ်သိန်း)
		လမ်း	တံတား	ပညာ ရေး	ကျန်းမာ ရေး	သောက် သုံးရေ	မီးလင်း ရေး	အခြား	
၁	ပေါက်ခေါင်း	၁၇	-	-	-	-	၂	၁	၁၉၀၀
	မြို့နယ်ချုပ်	၁၇	-	-	-	-	၂	၁	၁၉၀၀

**မြို့ပြစီမံကိန်း (Town Plan)နှစ်(၃၀)အတွက် မြေအသုံးချမှုဆိုင်ရာ လျာထားချက်**

၄၉။ မြို့ပြစီမံကိန်း (Town Plan) နှစ်(၃၀)အတွက် မြေအသုံး ချမှုဆိုင်ရာ လျာထားချက်မှာ အောက်ပါအတိုင်းဖြစ်ပါသည်-

စဉ်	မြို့နယ်	လျာထား မြေဧကပေါင်း	လျာထားမည့် မြေကွက်ပေါင်း	မှတ်ချက်
၁	ပေါက်ခေါင်း	၁၂၁ . ၂၆	၁၄၉၄	
	မြို့နယ်ချုပ်	၁၂၁ . ၂၆	၁၄၉၄	

**အခန်း(၁၀)**

**အထွေထွေ**

၅၀။ **အခြားတင်ပြလိုသောအချက်များ မရှိပါ ။**

**နိဂုံး**

၅၁။ ပေါက်ခေါင်းမြို့နယ်၏ ဒေသဆိုင်ရာအချက်အလက်များကို ဌာန ဆိုင်ရာများမှပေးပို့သော အချက်အလက်များ၊ ဒေသဆိုင်ရာ အချက် အလက်စာစောင်များ၊ မှတ်တမ်းများအပေါ်တွင် အခြေခံ လျက် အကျဉ်းချုံးပြုစုထားခြင်းဖြစ်ပါသည်။ ဒေသဆိုင်ရာ အချက် အလက်များအား မှတ်တမ်းတင် စုစည်းတင်ပြခြင်းအားဖြင့် ပေါက်ခေါင်း မြို့နယ် တစ်ခုလုံး၏ အချက်အလက်နှင့် ဖွံ့ဖြိုးတိုးတက်မှု အခြေ အနေများကို လေ့လာသိရှိနိုင်ပြီး မိမိတို့၏လုပ်ငန်းများကို အထောက်

အကူ ပြုမည် ဖြစ်ပါကြောင်း တင်ပြအပ်ပါသည်။

အုပ်ချုပ်ရေးမှူး  
မြို့နယ်အထွေထွေအုပ်ချုပ်ရေးဦးစီးဌာန  
ပေါက်ခေါင်းမြို့နယ်

ရက်စွဲ၊ ၂၀၂၃ခုနှစ်၊ မတ် လ( ၃၁ )ရက်









Go