

ပဲခူးတိုင်းဒေသကြီး

ပြည်ခရိုင်

မြို့နယ်အထွေထွေအုပ်ချုပ်ရေးဦးစီးဌာန

ပန်းတောင်းမြို့နယ်

ဒေသဆိုင်ရာအချက်အလက်များ

ရက်စွဲ၊ ၂၀၂၃ ခုနှစ်၊ မတ်လ( )ရက်

မာတိကာ

စဉ်	အကြောင်းအရာ	စာမျက်နှာ	
		မှ	ထိ
	မြေပုံ		
	အခန်း(၁) နိဒါန်း နှင့် ဒေသသမိုင်း		
၁။	နိဒါန်း	၁	
၂။	ဒေသသမိုင်းအကျဉ်း	၂	၃
	အခန်း(၂) ပထဝီဝင်အနေအထား		
၃။	တည်နေရာနှင့် အကျယ်အဝန်း	၄	
၄။	နယ်နိမိတ်	၄	
၅။	မြေမျက်နှာသွင်ပြင်	၅	
၆။	ရေဆင်း	၅	
၇။	ပင်လယ်ရေမျက်နှာပြင်အထက်အမြင့်	၅	
	အခန်း(၃) ရာသီဥတုနှင့်သဘာဝပတ်ဝန်းကျင်		
၈။	ရာသီဥတု	၆	
၉။	သဘာဝပေါက်ပင်	၆	၇
၁၀။	တောရိုင်းတိရစ္ဆာန်များ	၇	
၁၁။	သဘာဝပတ်ဝန်းကျင်လက်ရှိအခြေအနေ	၇	

စဉ်	အကြောင်းအရာ	စာမျက်နှာ	
		မှ	ထိ
၁၂။	သဘာဝပတ်ဝန်းကျင်ထိန်းသိမ်းရေးလုပ်ငန်းများ	၇	
၁၃။	သဘာဝဘေးအန္တရာယ် ကျရောက်မှု	၈	
	<b>အခန်း(၄)</b> <b>လူဦးရေဆိုင်ရာအချက်အလက်များ</b>		
၁၄။	နေထိုင်သည့်တိုင်းရင်းသားလူမျိုးစုများ	၉	
၁၅။	အိမ်ခြေ ၊ အိမ်ထောင်စုနှင့်လူဦးရေ (က)အိမ်ခြေ/အိမ်ထောင်စု (ခ)လူဦးရေ	၁၀ ၁၀	
၁၆။	လူဦးရေတိုးနှုန်းနှင့် ကျား/မ အချိုး (က)လူဦးရေတိုးနှုန်းနှင့်ကျား/မ အချိုး (ခ)မွေးဖွား၊သေဆုံး၊ပြောင်းဝင်၊ပြောင်းထွက်လူဦးရေ	၁၁ ၁၁	
၁၇။	ကိုးကွယ်သည့်ဘာသာ	၁၂	
၁၈။	နိုင်ငံခြားသားများနေထိုင်မှု	၁၂	
	<b>အခန်း(၅)</b> <b>အုပ်ချုပ်ရေးဆိုင်ရာအချက်အလက်များ</b>		
၁၉။	အုပ်ချုပ်ရေးနယ်မြေ ဖွဲ့စည်းမှု	၁၃	
၂၀။	ရွေးကောက်ပွဲဆိုင်ရာ ကိစ္စရပ်များ (က)မြို့နယ်ရွေးကောက်ပွဲကော်မရှင်အဖွဲ့ခွဲ အဖွဲ့ဝင်စာရင်း (ခ) ဆန္ဒမဲပေးပိုင်ခွင့်ရှိသူဦးရေ (ဂ) နိုင်ငံရေးပါတီများ	၁၃ ၁၄ ၁၄ ၁၄	၁၄

စဉ်	အကြောင်းအရာ	စာမျက်နှာ	
		မှ	ထိ
	(ဃ)ရွေးချယ်ခံရသောလွှတ်တော်ကိုယ်စားလှယ်များ		
	<b>အခန်း(၆)</b> <b>စီးပွားရေးဆိုင်ရာ အချက်အလက်များ</b>		
၂၁။	စီးပွားရေးဆိုင်ရာ ခြုံငုံသုံးသပ်ချက်	၁၅	
၂၂။	မြေအသုံးချမှု	၁၅	၁၆
၂၃။	<b>ဆည်မြောင်းတာဝန်များနှင့်ဆည်ရေသောက်ဧရိယာ</b> (က) အစိုးရဆည်များ (ခ) ကိုယ့်အားကိုယ်ကိုးဆည်များ (ဂ) မြစ်ရေတင်စီမံကိန်းများ (ဃ) တာဝန်များ/ရေထိန်းတံခါးများ	၁၇ ၁၇ ၁၈ ၁၈	
၂၄။	<b>စိုက်ပျိုးရေးလုပ်ငန်း</b> (က) အဓိကသီးနှံ(၁၀)မျိုး စိုက်ပျိုးထုတ်လုပ်မှု (ခ) နှစ်ရှည်သီးနှံစိုက်ပျိုးမှုအခြေအနေ (ဂ) အခြားဈေးကွက်ဝင်သီးနှံများစိုက်ပျိုးထုတ်လုပ်မှု (ဃ) လယ်ယာသုံးစက်ကိရိယာ သုံးစွဲမှုအခြေအနေ (င) လယ်ယာသုံးထယ်၊ထွန်နှင့်ကျွဲ၊နွားကောင်ရေ (စ) ဒေသတွင်းဆန်ဖူလုံမှုရာခိုင်နှုန်း (ဆ) ဒေသတွင်းဆီဖူလုံမှုရာခိုင်နှုန်း	၁၉ ၂၀ ၂၁ ၂၂ ၂၂ ၂၃ ၂၄	၂၀

စဉ်	အကြောင်းအရာ	စာမျက်နှာ	
		မှ	ထိ
၂၅။	<b>မွေးမြူရေးလုပ်ငန်း</b> (က) မွေးမြူရေးဇုန်များ (ခ) မြို့နယ်မွေးမြူရေး(ကောင်ရေ) (ဂ) မြို့နယ်အသားထုတ်လုပ်မှု(ပိဿာ) (ဃ) မြို့နယ်ကြက်/ဘဲ/ငုံးဥထုတ်လုပ်မှု(လုံး) (င) နို့ထွက်ပစ္စည်းထုတ်လုပ်မှု (စ) မြို့နယ်ငါးပုစွန်မွေးမြူမှုအခြေအနေ (ဆ) ရေချို၊ ရေငန်ငါးဖမ်းလုပ်ငန်းမှ အသားထုတ်လုပ်မှု	၂၄ ၂၅ ၂၅ ၂၅ ၂၆ ၂၆ ၂၆	
၂၆။	<b>စက်မှုလက်မှုလုပ်ငန်း</b> (က) စက်မှုဇုန်များ (ခ) မြို့နယ်ရှိစက်ရုံများ (ဂ) မြို့နယ်ရှိအလုပ်ရုံများ (ဃ) အိမ်တွင်းစက်မှုလက်မှုလုပ်ငန်းများ	၂၇ ၂၇ ၂၇ ၂၈	
၂၇။	<b>သစ်တောလုပ်ငန်းဆောင်ရွက်မှုအခြေအနေ</b> (က) သစ်တောများ (ခ) စီးပွားဖြစ်သစ်တောစိုက်ခင်း (ဂ) သစ်ထုတ်လုပ်မှု (ဃ) သစ်တောထွက်ပစ္စည်းများ	၂၉ ၂၉ ၂၉ ၃၀	

စဉ်	အကြောင်းအရာ	စာမျက်နှာ	
		မှ	ထိ
၂၈။	<b>တွင်းထွက်ပစ္စည်းထုတ်လုပ်မှုလုပ်ငန်း</b>		
	(က) ဓာတ်သတ္တုတူးဖော်ထုတ်လုပ်မှု	၃၁	
	(ခ) ကျောက်မျက်တူးဖော်ထုတ်လုပ်မှု	၃၁	
၂၉။	<b>စွမ်းအင်နှင့်လျှပ်စစ်ကဏ္ဍ</b>		
	(က) ရေနံထုတ်လုပ်မှု	၃၂	
	(ခ) ရေနံချက်စက်ရုံ	၃၂	
	(ဂ) ဓာတ်ဆီ/ဒီဇယ် အရောင်းဆိုင်များ	၃၂	
	(ဃ) သဘာဝဓါတ်ငွေ့ပိုက်လိုင်း	၃၂	
	(င) သဘာဝဓါတ်ငွေ့ထုတ်လုပ်မှု	၃၃	
	(စ) သဘာဝဓါတ်ငွေ့အရောင်းဆိုင်များ	၃၃	
	(ဆ) လျှပ်စစ်ဓါတ်အားထုတ်လုပ်မှု	၃၃	
	(ဇ) ဓါတ်အားခွဲရုံ	၃၃	
	(ဈ) ထရန်စဖော်မာအရေအတွက်	၃၄	
	(ည) လျှပ်စစ်ဓါတ်အားသုံးစွဲမှု	၃၄	
၃၀။	<b>ပို့ဆောင်ရေးနှင့်လမ်းပန်းဆက်သွယ်ရေးလုပ်ငန်း</b>		
	(က) လေကြောင်းလမ်း	၃၅	
	(ခ) ရေကြောင်းလမ်း	၃၅	
	(ဂ) ရထားလမ်းနှင့်ဘူတာရုံများ	၃၅	
	(ဃ) ကားဂိတ်များ	၃၆	

စဉ်	အကြောင်းအရာ	စာမျက်နှာ	
		မှ	ထိ
၃၁။	လမ်းဦးစီးဌာနနှင့်တံတားဦးစီးဌာနမှဆောင်ရွက်သည့် လုပ်ငန်းများ (က) ကားလမ်းများ (ခ) မြို့နယ်ချင်းဆက်လမ်းများ (ဂ) တံတားများ (ဃ) လမ်း၊ တံတားသုံးစက်ကိရိယာများ (င) လမ်း၊ တံတားအသုံးပြုခကောက်ခံသည့်လုပ်ငန်း	၃၇ ၃၇ ၃၈ ၄၀ ၄၀	၃၉
၃၂။	ဟိုတယ်နှင့်ခရီးသွားလုပ်ငန်း (က) ဟိုတယ်၊ မိုတယ်၊ အင်း၊ တည်းခိုခန်း (ခ) ကမ်းခြေ/ အပန်းဖြေနေရာ	၄၁ ၄၁	
၃၃။	သမဝါယမအသင်းများ	၄၁	
၃၄။	စီးပွားရေးဆိုင်ရာ အခြေခံအဆောက်အအုံများ (က) ကုမ္ပဏီ၊ ကုန်စည်ဒိုင်၊ ပွဲရုံ၊ ဈေးနှင့်ကုန်တိုက်များ (ခ) ဘဏ်များ (ဂ) စတိုးဆိုင်နှင့်အရောင်းဆိုင်များ	၄၂ ၄၄ ၄၅	၄၄
၃၅။	စည်ပင်သာယာရေးလုပ်ငန်းများ (က) ဈေးလုပ်ငန်း (ခ) သောက်သုံးရေရရှိရေးလုပ်ငန်း (ဂ) သန့်ရှင်းရေးလုပ်ငန်း	၄၆ ၄၆ ၄၇	

စဉ်	အကြောင်းအရာ	စာမျက်နှာ	
		မှ	ထိ
	(ဃ )လမ်း၊တံတားလုပ်ငန်း	၄၈	၄၉
၃၆။	<b>ပုံနှိပ်လုပ်ငန်းနှင့် မီဒီယာလုပ်ငန်းများ</b> (က) ပုံနှိပ်လုပ်ငန်းနှင့် တေးသံသွင်း၊ ဗွီဒီယို (ခ) မီဒီယာလုပ်ငန်းများ	၅၀ ၅၀	
၃၇။	<b>ပြည်တွင်း အသားတင်ထုတ်လုပ်မှုနှင့်ဝန်ဆောင်မှု တန်ဖိုး</b>	၅၁	
၃၈။	<b>လူတစ်ဦးချင်းဝင်ငွေ</b>	၅၁	
၃၉။	<b>အသက်မွေးဝမ်းကြောင်းလုပ်ငန်းအလိုက် အလုပ်လုပ်သူဦးရေ</b>	၅၂	
၄၀။	<b>အလုပ်လုပ်နိုင်သူဦးရေနှင့် အလုပ်လက်မဲ့ဦးရေ</b>	၅၃	
	<b>အခန်း(၇) လူမှုရေးဆိုင်ရာ အချက်အလက်များ</b>		
၄၁။	<b>ပညာရေးကဏ္ဍ</b> (က) အဆင့်မြင့်ပညာ (ခ) အခြေခံပညာ (ဂ) မူလတန်းကြိုကျောင်း (ဃ) ဘုန်းတော်ကြီးသင်ပညာရေးကျောင်း (င) ကျောင်းနေအရွယ်ကလေးများ ကျောင်းအပ်နှံမှု (စ) တက္ကသိုလ်ဝင်တန်းအောင်မြင်မှု (ဆ) စာတတ်မြောက်မှု ရာခိုင်နှုန်း	၅၄ ၅၄ ၅၉ ၅၉ ၆၀ ၆၀ ၆၁	၅၈

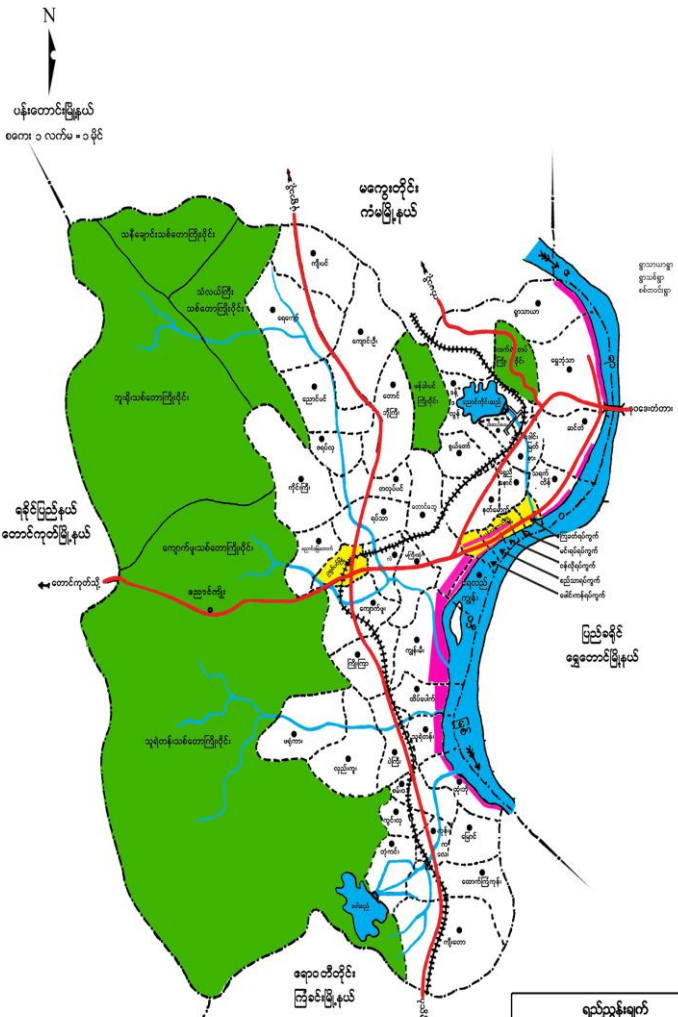


စဉ်	အကြောင်းအရာ	စာမျက်နှာ	
		မှ	ထိ
	(ဇ) သင်ကြားမှု သင်ယူမှုအထောက်အကူပြုစာသင်ခန်းများဖွင့်လှစ်နိုင်မှု	၆၁	၆၂
	(ဈ) စာကြည့်တိုက်များဖွင့်လှစ်နိုင်မှု	၆၂	
၄၂။	<b>ကျန်းမာရေးကဏ္ဍ</b> (က) ဆေးရုံများ (ခ) ဆေးပေးခန်းများ (ဂ) ကျေးလက်ကျန်းမာရေးဌာန/ဌာနခွဲ (ဃ) ကျန်းမာရေးစောင့်ရှောက်မှု (င) ဒေသတွင်း အများဆုံးဖြစ်တတ်သောရောဂါများ (စ) HIV/ AIDS-ရောဂါ ဖြစ်ပွား/ သေဆုံးဦးရေ (ဆ) ကျန်းမာရေးဆိုင်ရာ အညွှန်းကိန်းများ	၆၃ ၆၃ ၆၄ ၆၇ ၆၈ ၆၈ ၆၉	၆၆
၄၃။	<b>လူမှုရေးအသင်းအဖွဲ့များ</b> (က) INGO (ခ) NGO (ဦးရေ) (ဂ) အသင်းအဖွဲ့များ	၆၉ ၆၉ ၇၀	၇၂
၄၄။	<b>အားကစားနှင့်ပျော်ဖြေရေးလုပ်ငန်းများ</b>	၇၃	

စဉ်	အကြောင်းအရာ	စာမျက်နှာ	
		မှ	ထိ
၄၅။	ဗုဒ္ဓဘာသာဆိုင်ရာအဆောက်အဦများနှင့်သာသနာဝင်ပုဂ္ဂိုလ်များ (က) သာသနိကအဆောက်အဦများ (ခ) ရဟန်းသံဃာနှင့်သီလရှင်များ (ဂ) ထင်ရှားသည့်ဘုရား၊စေတီ၊ပုထိုးများ (ဃ) ထင်ရှားသည့်ဘုန်းတော်ကြီးကျောင်းများ	၇၄ ၇၄ ၇၅ ၇၅	
၄၆။	အခြားဘာသာရေးအဆောက်အဦများ	၇၆	
၄၇။	သမိုင်းဝင်ထင်ရှားသောအဆောက်အဦနှင့်နေရာများ	၇၆	
	<b>အခန်း(၉)</b> <b>ဒေသဖွံ့ဖြိုးရေးဆိုင်ရာအချက်အလက်များ</b>		
၄၈။	ဒေသဖွံ့ဖြိုးရေးလုပ်ငန်းများဆောင်ရွက်နိုင်မှုအခြေအနေ (က) ကျေးလက်ဒေသဖွံ့ဖြိုးတိုးတက်ရေးဦးစီးဌာနမှ ဆောင်ရွက်သည့်လုပ်ငန်းများ (ခ) အစိုးရနှင့်ပြည်သူ့ဆောင်ရွက်သည့်ဒေသဖွံ့ဖြိုးရေးလုပ်ငန်းများ	၇၇ ၈၃ *	၈၂
၄၉။	မြို့ပြစီမံကိန်း(TownPlan)နှစ်(၃၀)အတွက်မြေအသုံးချမှုဆိုင်ရာလျာထားမှု	၈၃	

စဉ်	အကြောင်းအရာ	စာမျက်နှာ	
		မှ	ထိ
	အခန်း(၁၀) အထွေထွေ		
၅၀။	အခြားတင်ပြလိုသောအချက်များ	၈၄	
၅၁။	နိဂုံး	၈၄	

# မနီးတောင်းမြို့နယ်၏ မြို့၊ ရပ်ကွက် ၊ ကျေးရွာအုပ်စု အခြေပြမြေပုံ

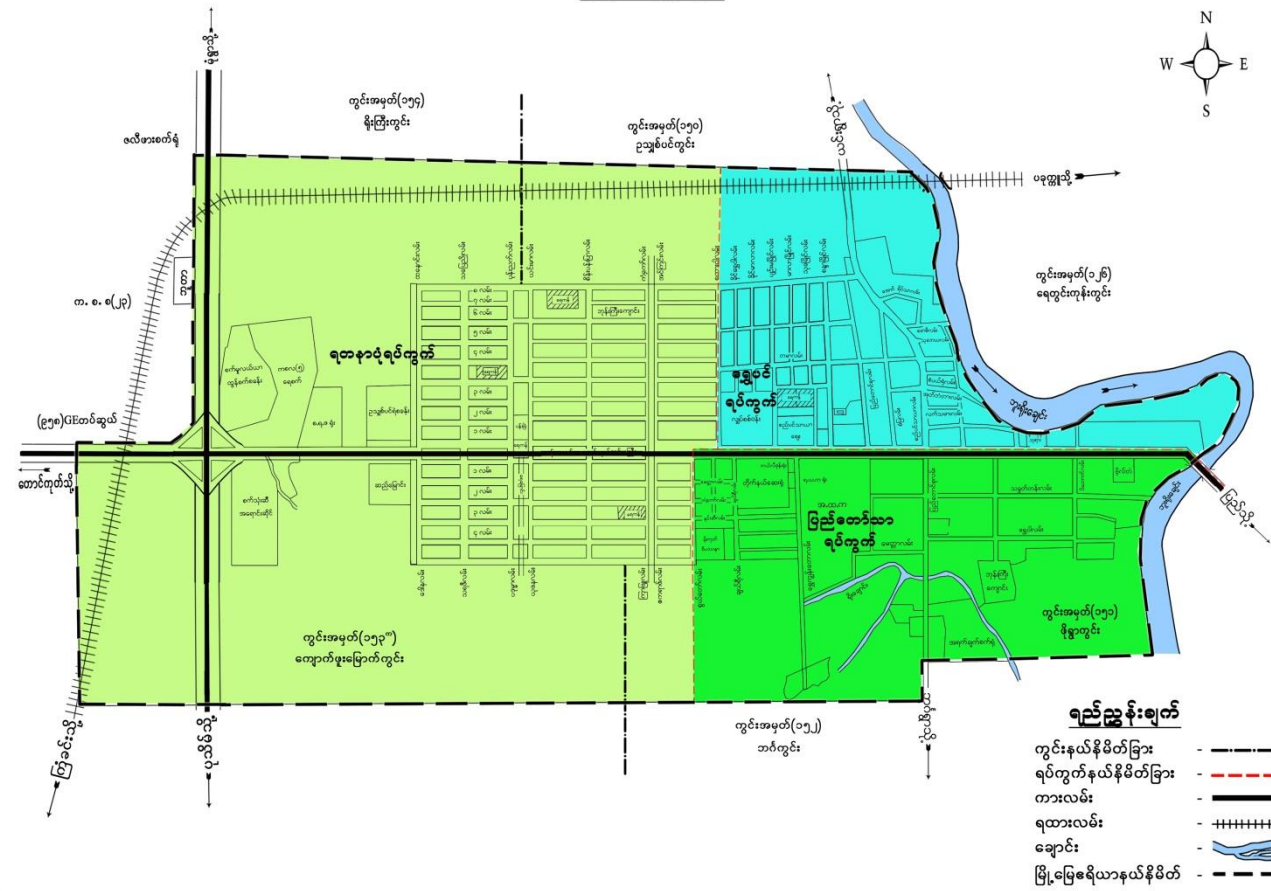


ဝန်းတောင်မြို့နယ်  
စကေး ၁ လက်မ = ၁ မိုင်

**ရည်ညွှန်းချက်**

မြို့နယ် နယ်နိမိတ်	-----
ရပ်ကွက် / ကျေးရွာအုပ်စု နယ်နိမိတ်	-----
ရထားလမ်း	-----
တားလမ်း	-----
သစ်တောမြို့နယ်	-----
မြို့ / ကျေးရွာ	●
ကျေးရွာအုပ်စု	●

# ဥသျှစ်ဝင်မြို့စမြေပုံ



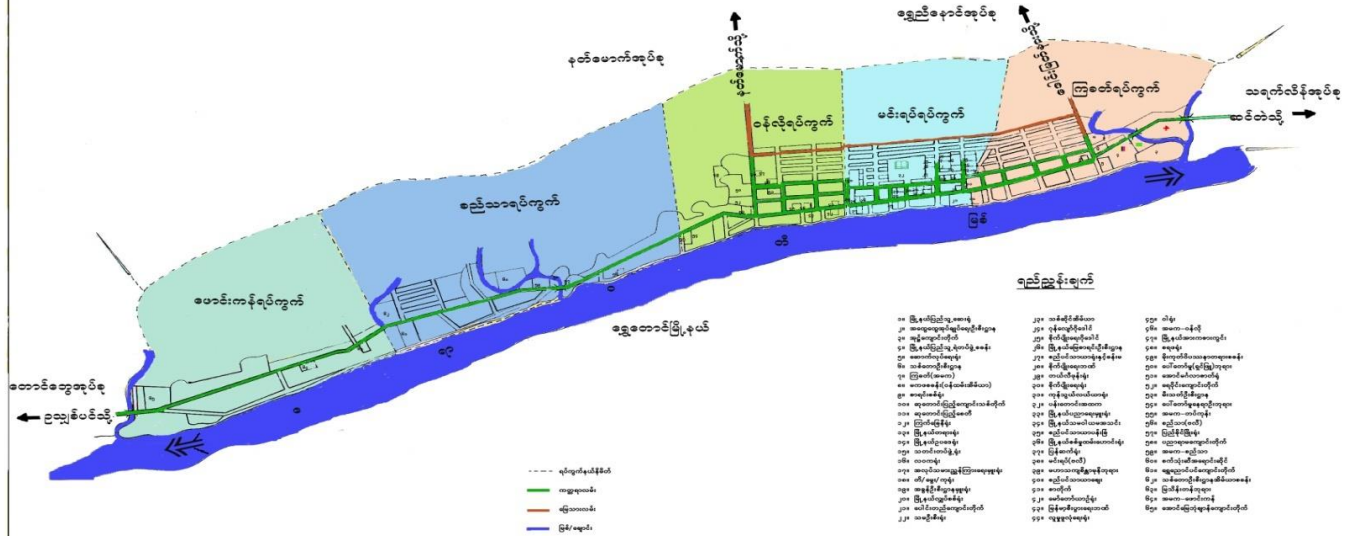
## ရည်ညွှန်းချက်

- ကွင်းနယ်နိမိတ်ခြား - - - - -
- ရင်ကွက်နယ်နိမိတ်ခြား - - - - -
- ကားလမ်း - - - - -
- ရထားလမ်း - + + + + +
- ချောင်း - ~ ~ ~ ~ ~
- မြို့မြေဧရိယာနယ်နိမိတ် - - - - -

# မန်းတောင်းမြို့ အခြေပြမြေပုံ



စကေး : ၁ ဇာရီ = ၂၀၀ ပေ

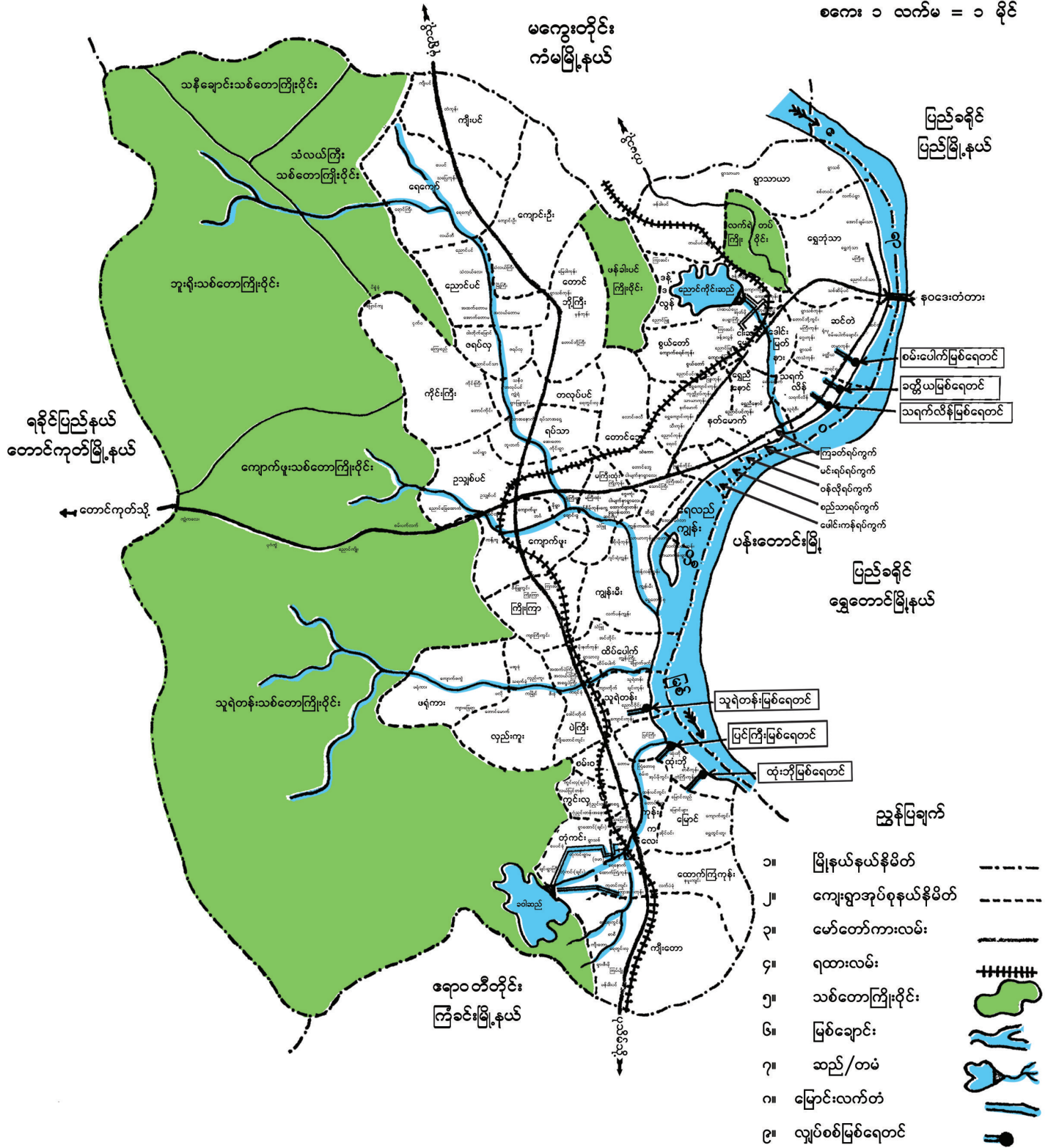




# ပန်းတောင်းမြို့နယ် ရပ်ကွက်/ကျေးရွာအုပ်စု ၊ ကျေးရွာများပြမြေပုံ



ပန်းတောင်းမြို့နယ်  
မြို့နယ်အညွှန်းပြမြေပုံ  
ပဲခူးတိုင်း(အနောက်တိုင်း)ပြည်ခရိုင်  
စကေး ၁ လက်မ = ၁ မိုင်



- ညွှန်းပြချက်**
- ၁။ မြို့နယ်နယ်နိမိတ် -----
  - ၂။ ကျေးရွာအုပ်စုနယ်နိမိတ် - - - - -
  - ၃။ မော်တော်ကားလမ်း - - - - -
  - ၄။ ရထားလမ်း - - - - -
  - ၅။ သစ်တောကြီးတိုင်း
  - ၆။ မြစ်ချောင်း
  - ၇။ ဆည်/တံခံ
  - ၈။ မြောင်းလက်တံ
  - ၉။ လျှပ်စစ်မြစ်ရေတင်



**ပန်းတောင်းမြို့နယ်ဒေသဆိုင်ရာအချက်အလက်များ**

**အခန်း(၁)**

**နိဒါန်းနှင့်ဒေသသမိုင်း**

**နိဒါန်း**

၁။ အထွေထွေအုပ်ချုပ်ရေးဦးစီးဌာနသည် ပြည်ထဲရေးဝန်ကြီးဌာန အောက်ရှိ ဌာနတစ်ခုဖြစ်ပြီး တရားဥပဒေစိုးမိုးရေး၊ ရပ်ရွာအေးချမ်းသာယာရေး၊ ဒေသဖွံ့ဖြိုးရေးနှင့် ပြည်သူ့အကျိုးပြု ဆောင်ရွက်ရေးလုပ်ငန်းများ ဟူသော ရည်မှန်းချက် တာဝန်များကို အောင်မြင်အောင် ဆောင်ရွက်လျက်ရှိပါသည်။ အထွေထွေအုပ်ချုပ်ရေးဦးစီးဌာနတွင် တာဝန်ထမ်းဆောင်ကြသည့် အဆင့်ဆင့် သော အရာထမ်း၊ အမှုထမ်း များသည် ရုံးချုပ်အဆင့်မှ အောက်ခြေ ရပ်ကွက်/ကျေးရွာအုပ်စုအဆင့်အထိ အထွေထွေ အုပ်ချုပ်ရေးဦးစီးဌာနရုံး အသီးသီးတွင် တာဝန်ထမ်းဆောင်ကြပြီး နိုင်ငံတော်အုပ်ချုပ်ရေး ယန္တရား ချောမွေ့စွာလည်ပတ်ရေးတွင် ပါဝင်ဆောင်ရွက်ခြင်း၊ ဝန်ကြီးဌာန၏ ရည်မှန်းချက်တာဝန်များ၊ အခြားဝန်ကြီးဌာနမှ ပေးအပ်သောတာဝန်များနှင့် ဒေသဆိုင်ရာ အစိုးရအဖွဲ့များမှပေးအပ်သော လုပ်ငန်းတာဝန်များကို ကျေပွန် စွာထမ်းဆောင်နေကြရသည်ဖြစ်ရာ ဒေသဆိုင်ရာ အချက်အလက်များ ပြုစု ထားရှိခြင်းသည်များစွာအရေးပါလာပါသည်။ ဒေသဆိုင်ရာ အချက်အလက် များပြုစုခြင်းဖြင့် မိမိတို့၏လုပ်ငန်း ဆောင်ရွက်ရာတွင် အထောက်အကူ ပြုသကဲ့သို့ အကြီးအကဲများနယ်မြေသို့ ကွင်းဆင်းရာတွင် နယ်မြေ၏ အချက်အလက်များ ကိုလွယ်ကူစွာ သိရှိနိုင်မည် ဖြစ်ပါသည်။ ဤစာအုပ်သည် ပန်းတောင်းမြို့နယ်၏ ဒေသဆိုင်ရာ အချက်အလက်များ (၂၀၂၂ ခုနှစ်၊ ဧပြီလမှ ၂၀၂၃ ခုနှစ်၊ မတ်လအထိ အခြေအနေ)ကို သက်ဆိုင်ရာ ဌာနအသီးသီးမှ ပေးပို့သောကိန်းဂဏန်းများနှင့်အညီ ပြုစု တင်ပြထားခြင်း ဖြစ်ပါသည်။

**ဒေသသမိုင်းအကျဉ်း**

၂။ ပန်းတောင်းမြို့နယ်အမည်တွင်လာပုံမှာပုဂံခေတ်တွင်နရသီဟပတေ့မင်းသည် မွန်ဂိုတာတာတို့၏ ရန်ပြုကျူးကျော်မှုကို နှိမ်နှင်းရန် သားတော်ငယ်ဥဇနာ ရှိရာ ပုသိမ်မြို့သို့ စုန်ဆင်းလာခဲ့သည်။ နရသီဟပတေ့မင်း နှင့်အတူ သားတော်ပြည်စား သီဟသူနှင့်မိဖုရားစောလည်း လိုက်ပါလာခဲ့လေသည်။ ထိုအချိန်တွင် မိုးကျလာသည့်အတွက် တာတာစစ်သည်တို့ ပြန်လည်ဆုပ်ခွါသွားသောကြောင့် နရသီဟပတေ့မင်းလည်း ပုဂံသို့ဖောင်ဖြင့် ဆန်တက်တော်မူသည်။ ဤတွင် သားတော်ဥဇနာ က မင်းကြီးအား သီဟသူ လုပ်ကြံမည်ဖြစ်ကြောင်း လျှောက်ထားရာ သီဟသူကို သံချေကျင်းခတ်၍စောင့်ခဲ့လေသည်။ ညအခါတွင် သီဟသူသည်ထွက်ပြေးလွတ်မြောက်ပြီးပြည်သို့ဆန်တက်ခဲ့လေသည်။ပြည်သို့ မရောက်မီ ယခု ပန်းတောင်းမြို့တည်ရာအရပ်တွင် ထုံးဖွေးဖွေးနှင့်စေတီတစ်ဆူကို တွေ့မြင်ရလေသည်။ သီဟသူနှင့်မိဖုရားတို့သည် ထိုစေတီကို ဝင်ရောက်ဖူးမြော်၍ ဧကရာဇ်စင်စစ်ဧကံဖြစ်မည် မှန်က ကျွန်တော်မ၏ မြသဘက်သည် စေတီတော်တွင်ပတ်မိပါစေသားဟု အဓိဋ္ဌာန်ပြုသည့်အတိုင်း မြသဘက်သည် စေတီတော်အား ပတ်မိလေသည်။ သီဟသူလည်း ပြည်မြို့သို့ ရောက်သည်နှင့် ဖခမည်းတော် နရသီဟပတေ့မင်းကို ပုန်ကန်ခြားနားရန် လူသူစုရုံးနေလေသည်။

နရသီဟပတေ့မင်းသည် မိဖုရားဖွားစော၏ ပြည်သို့ မဝင်သင့်ကြောင်း တားမြစ်ချက်ကို အလေးမမူပဲ ပြည်မြို့သို့ ဆန်တက်ခဲ့လေသည်။ထိုအချိန်တွင် သီဟသူသည် ကြိုတင်အကြံအစည်ရှိသည့်အတိုင်း နရသီဟပတေ့မင်းကြီးအား ပြည်မြို့သို့ဆက်လက်ဆန်တက်ခြင်းမပြုရန်တားမြစ်လေသည်။ ထို့အပြင် အဆိပ်ခတ်ထားသည့်ထမင်းကိုလည်း မင်းကြီးထံပို့၍ ပွဲတော်တည်ပါဟု မှာကြားလိုက်သည်။ နရသီဟပတေ့မင်းကြီးသည် ပွဲတော်တွင် အဆိပ်ခတ်ထားကြောင်းသိ၍ ပွဲတော်မတည်ဘဲနေသည်။ ထိုအကြောင်းကို သီဟသူကြားလျှင် မီးလွတ်ကိုင်ရဲမက် (၃၀၀)အား စေလွှတ်၍ မင်းကြီး၏ဖောင်တော်ကို ဝန်းရံထားစေသည်။ သေဘေးမှ မလွတ်မြောက်နိုင်တော့ကြောင်းသိရသဖြင့် မင်းကြီးသည် မိဖုရားဖွားစောအား ယခုအခြေအနေ၌ မည်ကဲ့သို့ ပြုလုပ်သင့်သလဲဟု မေးမြန်းတိုင်ပင်သည်။ မိဖုရားကြီးဖွားစောက ‘အရှင်မင်းကြီး သေရမည့် အတူ သူ့ခါး၊ လက်နက်ဖြင့် သွေးသံရဲရဲသေရသည်ထက် အဆိပ်ဖြင့်သေရခြင်းက

ကောင်းသေး' ဟု လျှောက်ထားလေရာ၊ ယုံကြည်လွယ်သော နရသီဟပတေ့မင်း သည်အဆိပ်ထမင်းကို စားသုံး၍ ကံတော်ကုန်လေသည်။

သီဟသူသည် ခမည်းတော်အား လုပ်ကြံပြီးနောက် ဥဇနာရှိရာ ပုသိမ်သို့ စုံဆင်းခဲ့လေသည်။ လမ်းခရီးတွင် မိမိပထမက ဆုတောင်းအဓိဋ္ဌာန်ပြုခဲ့သည့် စေတီတော်သို့ ရောက်သော် စခန်းချရပ်နားလေသည်။ ထို့နောက် ယင်းစေတီအား ငုံ့၍စေတီတစ်ဆူတည်တော်မူကာ ထိုစေတီတော်ကို ဆုတောင်းပြည့်စေတီတော်ဟု တွင်စေသည်။ ထို့ပြင် ပြည်စား သီဟသူက ဘုရားတွင် ဆုပန်တောင်းခဲ့သည်ကို အစွဲပြု၍လည်းကောင်း၊ မိဖုရားဖွားစောမှ နရသီဟပတေ့မင်းကြီးအား သားတော် သီဟသူထံမဝင်ပါရန် (ပန်ကြားတောင်းပန်) ပန်တောင်းခဲ့သည်ကို အကြောင်း ပြု၍ ပန်းတောင်းမြို့ဟု သမိုင်းတွင်လာလေသည်။

ပန်းတောင်းမြို့အား ပြည်ထဲရေးနှင့်သာသနာရေးဝန်ကြီးဌာန၏ (၃၀.၈.၁၉၇၂) ရက်စွဲပါစာအမှတ်၊ ၁၀၃/၂၄/စိတ်(၁)ဖြင့် ထုတ်ပြန်သည့်အမိန့်ကြော်ငြာစာဖြင့် ဖွဲ့စည်းခဲ့ပါသည်။

ဥရှစ်ပင်မြို့အား ပြည်ထဲရေးဝန်ကြီးဌာန၏ (၂၃-၅-၂၀၁၃)ရက်စွဲပါ စာအမှတ်၊ ၂၀၀/၂၂-၄၀/၂ဦး၁(၂၁၂)ဖြင့် ထုတ်ပြန်သည့်အမိန့်ကြော်ငြာစာဖြင့် ဖွဲ့စည်းခဲ့ပါသည်။

ပန်းတောင်းမြို့နယ်အတွင်းရှိ ရပ်ကွက်/ကျေးရွာအုပ်စု၊ ကျေးရွာများအား ပြည်ထဲရေးနှင့်သာသနာရေးဝန်ကြီးဌာန၏ (၃၀.၁.၁၉၇၃)ရက်စွဲပါစာအမှတ်၊ ၃/၁၅၁/အထ(၂)ဖြင့် ထုတ်ပြန်သည့် အမိန့်ကြော်ငြာစာဖြင့်လည်းကောင်း၊ ပြည်ထဲရေးနှင့်သာသနာရေးဝန်ကြီးဌာန၏ (၆.၁၀.၂၀၀၀) ရက်စွဲပါစာအမှတ်၊ ၁၀၀/၂၃-၁၀၀/ ဦး၁ဖြင့် ထုတ်ပြန်သည့်အမိန့်ကြော်ငြာစာဖြင့် လည်းကောင်း၊ ပြည်ထဲရေးဝန်ကြီးဌာန၏(၃.၃.၂၀၀၅)ရက်စွဲပါစာအမှတ်၊ ၂၀၀/၂၃-၁၀၀/ဦး၁ဖြင့် ထုတ်ပြန်သည့်အမိန့်ကြော်ငြာစာများဖြင့် လည်းကောင်း၊ ပြည်ထဲရေးဝန်ကြီးဌာန၏ (၂၃-၅-၂၀၁၃)ရက်စွဲပါ စာအမှတ်၊ ၂၀၀/၂၂-၄၀/၂ဦး၁(၂၁၂)ဖြင့် ထုတ်ပြန်သည့် အမိန့်ကြော်ငြာစာဖြင့်လည်းကောင်း ဖွဲ့စည်းခဲ့ပါသည်။

**အခန်း(၂)**

**ပထဝီဝင် အနေအထား**

**တည်နေရာနှင့်အကျယ်အဝန်း**

၃။ ပန်းတောင်းမြို့နယ် သည် မြောက်လတ္တီတွဒ် ၁၈ ဒီဂရီ ၂၁ မိနစ် နှင့် ၁၈ ဒီဂရီ ၅၉ မိနစ်အကြား အရှေ့လောင်ဂျီတွဒ် ၉၄ ဒီဂရီ ၂၁ မိနစ် နှင့် ၉၅ဒီဂရီ ၁၁ မိနစ်၊ အကြားတွင် တည်ရှိပါသည်။ အရှေ့မှအနောက်သို့ (၃၄)မိုင်နှင့် တောင်မှမြောက်သို့ (၂၈.၄၇)မိုင် ရှည်လျားပါသည်။ ပန်းတောင်းမြို့နယ်နှင့် မြို့တို့၏ ဧရိယာစတုရန်းမိုင်မှာ အောက်ပါအတိုင်း ဖြစ်ပါသည်-

စဉ်	မြို့အမည်	မြို့ဧရိယာ စတုရန်းမိုင်	ကျေးရွာအုပ်စု ဧရိယာစတုရန်းမိုင်	မြို့နယ်ဧရိယာ စတုရန်းမိုင်
၁	ပန်းတောင်းမြို့နယ်		၉၆၆.၉၀	၉၆၇.၉၈
၂	ပန်းတောင်းမြို့	၀.၆၆		
၃	ဥရှစ်ပင်မြို့	၀.၄၂		
<b>မြို့နယ်ချုပ်</b>		<b>၁.၀၈</b>	<b>၉၆၆.၉၀</b>	<b>၉၆၇.၉၈</b>

**နယ်နိမိတ်**

၄။ ပန်းတောင်းနယ်၏ အရှေ့ဘက်တွင် ပဲခူးတိုင်းဒေသကြီး၊ ပြည် မြို့နယ်၊ ရွှေတောင်မြို့နယ်၊ တောင်ဘက်တွင် ဧရာဝတီတိုင်းဒေသကြီး၊ ကြံခင်းမြို့နယ်နှင့် ထိစပ်လျက်ရှိပါသည်။ အနောက်ဘက်တွင် ရခိုင်ပြည်နယ်-တောင်ကုတ် မြို့နယ်တို့နှင့် ထိစပ်လျက်ရှိပြီး မြောက်ဘက်တွင် မကွေးတိုင်း ဒေသကြီး-ကံမမြို့နယ်တို့နှင့် နယ်နိမိတ်ထိစပ်လျက်ရှိပါသည်။

**မြေမျက်နှာသွင်ပြင်**

၅။ ပန်းတောင်းမြို့နယ်သည် အနောက်ဘက်တွင် ရခိုင်ရိုးမနှင့် ဆက်စပ်၍ တောင်ကုန်းတောင်တန်းပေါများပြီး၊ အရှေ့ဘက်တွင် ဧရာဝတီမြစ်ကမ်းထိ မြေပြန့်လွင်ပြင်အနည်းငယ်သာရှိပါသည်။

**ရေဆင်း**

၆။ ပန်းတောင်းမြို့နယ်တွင် ဧရာဝတီမြစ်သည် မကွေးတိုင်း၊ ကံမမြို့နယ်စပ် မှ ဧရာဝတီတိုင်း၊ ကြံခင်းမြို့ နယ်စပ်အထိ ဖြတ်သန်းစီးဆင်းပြီး အရှည်မိုင်မှာ (၃၂.၅)မိုင်ရှည်လျား၍ အရှေ့မှအနောက်သို့ စီးဆင်းပါသည်။ ပန်းတောင်းမြို့နယ်အတွင်း ဖြတ်သန်းစီးဆင်းသည့်ချောင်းများဖြစ်သည့် သနီချောင်းသည် ရခိုင်ရိုးမတောင်ခြေမှ ဘူးရိုးချောင်းအတွင်းသို့စီးဝင်ပြီး အရှည် (၁၄)မိုင်ရှည်လျားပါသည်။ဘူးရိုးချောင်းသည် ရခိုင်ရိုးမတောင်ခြေမှ ဧရာဝတီမြစ်အတွင်းသို့ (၁၈)မိုင်ရှည်လျားပါသည်။ ကျောက်ဖူးချောင်းသည် ရခိုင်ရိုးမတောင်ခြေမှ ဧရာဝတီမြစ်အတွင်းသို့ စီးဝင်ပြီး (၂၇)မိုင်ရှည်လျားပါသည်။ ခဝါချောင်းသည် ရခိုင်ရိုးမတောင်ခြေမှ ဧရာဝတီမြစ်အတွင်းသို့ စီးဝင်ပြီး (၆.၈)မိုင်ရှည်လျားပါသည်။သူရဲတန်းချောင်းသည် ရခိုင်ရိုးမတောင်ခြေမှ ဧရာဝတီမြစ်အတွင်းသို့ စီးဝင်ပြီး (၁၆)မိုင်ရှည်လျားပါသည်။

**ပင်လယ်ရေမျက်နှာပြင်အထက်အမြင့်**

၇။ ပန်းတောင်းမြို့နယ်၏ပင်လယ်ရေမျက်နှာပြင်အမြင့်မှာ(၁၀၃.၆)ပေ တွင်ရှိပါသည်။ မြို့နယ်တွင် အမြင့်ဆုံးတောင်မှာ ညောင်ကျိုးတောင် ဖြစ်ပြီး ညောင်ကျိုးဒေသ၏ ပင်လယ်ရေမျက်နှာပြင်အမြင့်မှာ (၃၀၆၅)ပေ ဖြစ်ပါ သည်။

အခန်း(၃)

ရာသီဥတုနှင့် သဘာဝပတ်ဝန်းကျင်

ရာသီဥတု

၈။ ပန်းတောင်းမြို့နယ်သည် မိုးနည်းရပ်ဝန်းဒေသဖြစ်ပြီး အမြင့်ဆုံး အပူချိန် (၄၁°C)နှင့်အနိမ့်ဆုံးအပူချိန်မှာ (၁၈°C) ဖြစ်ပါသည်။ နှစ်အလိုက် ဖြစ်ပေါ်ခဲ့သော မိုးရေချိန်နှင့်အပူချိန်မှာ အောက်ဖော်ပြပါအတိုင်း ဖြစ်ပါသည်-

စဉ်	ခုနှစ်	မိုးရေချိန်		အပူချိန်	
		မိုးရွာရက်	စုစုပေါင်း	နွေရာသီ	ဆောင်းရာသီ
			မိုးရေချိန် (လက်မ)	(°C) အမြင့်ဆုံး	(°C) အနိမ့်ဆုံး
၁	၂၀၁၈	၈၇	၄၉.၄၇	၃၄°C	၂၂°C
၂	၂၀၁၉	၆၉	၄၂.၄၃	၃၉°C	၁၈°C
၃	၂၀၂၀	၇၀	၂၉.၆၄	၃၉°C	၁၈°C
၄	၂၀၂၁	၈၂	၄၁.၅၇	၄၁°C	၁၈°C
၅	၂၀၂၂	၇၅	၄၃.၇၆	၄၁°C	၁၈°C
၆	၂၀၂၃	၁	၀.၃၁	၄၀°C	-

သဘာဝပေါက်ပင်များ

၉။ အောက်ပါအတိုင်းဖြစ်ပါသည်-

(က) ရောင်းတန်းဝင်သစ်များ။ ကျွန်း၊ ပျဉ်းကတိုး၊ သစ်ယာ၊ အင်ကြင်း၊ ကုက္ကိုလ်၊ စစ်၊ ပျဉ်းမ၊ ယင်းမာ၊ နှော၊ ဘင်္ဂါ၊ သင်းဝင်၊ ဒီဒူး။

(ခ) အခြားအပင်ကြီးများ။ လိန်၊ ချင်ယုတ်၊ ကသစ်၊ သခွပ်ဖူး၊

မျောက်ချော၊ ဇင်ပြွန်း၊ ဖျောက်စိပ်၊ နဘဲ၊ သဖန်း။

- (ဂ) **အပင်ငယ်များ။** ဇောင်းပလွေး၊ ရှား၊ ခပေါင်း၊ ပေါက်၊ ရင်ခတ်၊ ရေစိမ်း၊ နီပဆေး၊ ငှစပ်၊ ငှရွှေ။

**တောရိုင်းတိရစ္ဆာန်များ**

၁၀။ အောက်ပါအတိုင်းဖြစ်ပါသည်-

- (က) **အကောင်ကြီးများ။** ဆင်၊ ပြောင်၊ စိုင်း၊ ဆတ်၊ ကျား၊ ကျားသစ်၊ ဂျီ။
- (ခ) **အကောင်ငယ်များ။** ယုန်၊ ကြောင်၊ ပွေး၊ မြေကြွက်။
- (ဂ) **ငှက်များ။** တောကြက်၊ ယစ်၊ ဒေါင်း၊ ကြက်တူရွေး၊ သာလိကာ။
- (ဃ) **ပျားများ။** ယင်ပျား၊ သစ်ခေါင်းပျား၊ မွေးလိန်ပျား။

**သဘာဝပတ်ဝန်းကျင်လက်ရှိအခြေနေ**

၁၁။ ပန်းတောင်းမြို့နယ်၏လက်ရှိ သဘာဝပတ်ဝန်းကျင်အခြေအနေမှာ သစ်တောဖုံးလွှမ်းမှု(၅၀.၅၈%)ရှိပါသည်။ ၎င်းအနက်မှကြိုးဝိုင်းသစ်တောဖုံးလွှမ်းမှုမှာ(၉၃%)ဖြစ်ပြီးကြိုးပြင်ကာကွယ်တောဖုံးလွှမ်းမှုမှာ (၆.၁၅%) ရှိပါ သည်။

**သဘာဝပတ်ဝန်းကျင်ထိန်းသိမ်းရေးလုပ်ငန်းများ**

၁၂။ ပန်းတောင်းမြို့နယ်သည် သဘာဝပတ်ဝန်းကျင် ထိန်းသိမ်းရေးလုပ်ငန်းများအတွက်ကြိုးဝိုင်းတော(၃၁၅၀၀၀.၆၁)ဧက ထိန်းသိမ်းလျက်ရှိပါသည်။ ၂၀၂၂ခုနှစ်၊ သစ်တောစိုက်ခင်းတည်ထောင်နိုင်မှုမှာ နိုင်ငံပိုင်စိုက်ခင်း (၄၇၅) ဧက ဖြစ်ပါသည်။

**သဘာဝဘေးအန္တရာယ်ကျရောက်မှု**

၁၃။ ပန်းတောင်းမြို့နယ်သည် ဧရာဝတီမြစ်ကမ်းဘေးနှင့် ရခိုင်ရိုးမတောင်တို့ ကာစီးနေသဖြင့် သဘာဝဘေးအန္တရာယ်ကျရောက်လျှင် တစ်နယ်နှင့်တစ်နယ် ဆယ်သွယ်မှုခက်ခဲပါသည်။ မြို့နယ်အတွင်းဧရာဝတီ မြစ်၏စိုးရိမ်ရေမှတ် (၉၂.၄)စင်တီမီတာဖြစ်ပါသည်။ပန်းတောင်းမြို့နယ်အတွင်း ၂၀၂၂ ခုနှစ်၊ ဧပြီလမှ ၂၀၂၃ ခုနှစ်၊ မတ်လအထိ သဘာဝဘေးအန္တရာယ်ကျရောက်မှုမှာ ရေဘေးကမ်းပြု (၁)ကြိမ်၊မီးဘေး(၂)ကြိမ်၊လေဘေး(၄)ကြိမ် ရင်ဆိုင် ကြုံတွေ့ခဲ့ရပြီး ပျက်စီးဆုံးရှုံးမှုမှာ အောက်ပါအတိုင်းဖြစ်ပါသည်-

စဉ်	အမျိုးအစား	ဖြစ်ပွား အကြိမ်	သေ/ပျောက် ဦးရေ	အဆောက်အဦ ပျက်စီးမှု	ပျက်စီးဆုံးရှုံးမှု တန်ဖိုး(ကျပ်သန်း)
၁	ရေဘေး	၁	-	၆	-
၂	မီးဘေး	၂	၁	၇	၀.၈၃
၃	လေဘေး	၄		၂၂၉	၁၃.၈၄
ပေါင်း		၇	၁ သေဆုံး	၂၄၂	၁၄.၆၇



အခန်း(၄)

လူဦးရေဆိုင်ရာအချက်အလက်များ

နေထိုင်သည့်တိုင်းရင်းသားလူမျိုးစုများ

၁၄။ ပန်းတောင်းမြို့နယ်တွင် နေထိုင်ကြသောတိုင်းရင်းသားလူမျိုးစုများမှာ အောက်ပါအတိုင်း ဖြစ်ပါသည်-

စဉ်	လူမျိုး	နေထိုင်သည့် လူဦးရေ	မြို့နယ်လူဦးရေ	မြို့နယ်လူဦးရေ၏ ရာခိုင်နှုန်း
၁	ကချင်	၃		၀.၀၀၂
၂	ကယား			
၃	ကရင်	၃၁၄		၀.၂၁
၄	ချင်း	၁၂၄၇၇		၈.၂၀
၅	မွန်			
၆	ဗမာ	၁၃၈၄၃၈		၉၁
၇	ရခိုင်	၃၆၈		၀.၂၄
၈	ရှမ်း	၁၇		၀.၀၁
၉	ပအိုဝ်း			
၁၀	ဓနု			
၁၁	တောင်ရိုး			
၁၂	ပလောင်			
	<b>မြို့နယ်ချုပ်</b>	<b>၁၅၁၆၁၇</b>	<b>၁၅၂၁၇၉</b>	<b>၉၉.၆၃</b>

**အိမ်ခြေ၊ အိမ်ထောင်စု၊ လူဦးရေ**

၁၅။ ပန်းတောင်းမြို့နယ်၏ ၂၀၂၂ ခုနှစ်၊ ဧပြီလမှ ၂၀၂၃ ခုနှစ်၊ မတ်လအထိလူဦးရေမှာ အောက်ပါ အတိုင်းဖြစ်ပါသည်-

**(က) အိမ်ခြေ/အိမ်ထောင်စု**

စဉ်	အကြောင်းအရာ	အိမ်ခြေ	အိမ်ထောင်စု	ရပ်ကွက်	ကျေးရွာအုပ်စု	ကျေးရွာ
၁	မြို့နေ	၄၉၀၈	၅၂၁၅	၈	-	-
၂	ကျေးလက်နေ	၃၅၆၂၆	၃၇၁၂၉	-	၄၁	၂၁၀
	<b>မြို့နယ်ချုပ်</b>	<b>၄၀၅၃၄</b>	<b>၄၂၃၄၄</b>	<b>၈</b>	<b>၄၁</b>	<b>၂၁၀</b>

**(ခ) လူဦးရေ**

စဉ်	အကြောင်းအရာ	အသက်(၁၈) နှစ်အထက်			အသက်(၁၈) နှစ်အောက်			စုစုပေါင်း		
		ကျား	မ	ပေါင်း	ကျား	မ	ပေါင်း	ကျား	မ	ပေါင်း
၁	မြို့နေ	၆၁၆၁	၇၅၄၉	၁၃၇၁၀	၂၉၄၀	၂၇၉၅	၅၇၃၅	၉၁၀၁	၁၀၃၄၄	၁၉၄၄၅
၂	ကျေးလက်နေ	၄၅၆၅၈	၅၀၃၄၄	၉၆၀၀၂	၁၈၅၉၃	၁၈၁၃၉	၃၆၇၃၂	၆၄၂၅၁	၆၈၄၈၃	၁၃၂၇၃၄
	<b>မြို့နယ်ချုပ်</b>	<b>၅၁၈၁၉</b>	<b>၅၇၈၉၃</b>	<b>၁၀၉၇၁၂</b>	<b>၂၁၅၃၃</b>	<b>၂၀၉၃၄</b>	<b>၄၂၄၆၇</b>	<b>၇၃၂၅၂</b>	<b>၇၈၈၂၇</b>	<b>၁၅၂၁၇၉</b>

လူဦးရေတိုးနှုန်းနှင့်ကျားမအချိုး

၁၆။ ပန်းတောင်းမြို့နယ်၏ ၂၀၂၃-ခုနှစ် လူဦးရေ တိုးနှုန်းကျား၊ မ အချိုးမှာ အောက်ပါအတိုင်းဖြစ်ပါသည်-

(က) လူဦးရေတိုးနှုန်းနှင့်ကျားမအချိုး

စဉ်	မြို့နယ်/ မြို့	ယခင်နှစ် လူဦးရေ	ယခုနှစ် လူဦးရေ	တိုးလာ ဦးရေ	တိုးနှုန်း	ကျား/မအချိုး		
						ကျား	မ	အချိုး
၁	ပန်းတောင်းမြို့နယ်	၁၄၀၉၀၄	၁၄၀၄၀၆	-	-	၆၇၈၅၀	၇၂၅၅၆	၁:၁.၀၇
၂	ဥရှစ်ပင်မြို့	၁၁၇၆၇	၁၁၇၇၃	၆	၀.၀၅	၅၅၀၂	၆၂၇၁	၁:၁.၁၄
မြို့နယ်ချုပ်		၁၅၂၆၇၁	၁၅၂၁၇၉	-	-	၇၃၃၅၂	၇၈၈၂၇	၁:၁.၀၇

(ခ) မွေးဖွား၊သေဆုံး၊ပြောင်းဝင်၊ပြောင်းထွက်လူဦးရေ

စဉ်	မြို့နယ်/ မြို့	မူလလူ ဦးရေ	မွေးဖွား ဦးရေ	သေဆုံး ဦးရေ	ပြောင်းဝင် ဦးရေ	ပြောင်းထွက် ဦးရေ	လက်ရှိ လူဦးရေ
၁	ပန်းတောင်း	၁၄၀၉၀၄	၈၄၄	၆၇၆	၄၁၄	၁၀၈၀	၁၄၀၄၀၆
၂	ဥရှစ်ပင်မြို့	၁၁၇၆၇	၁၀၄	၉၃	၆၉	၇၄	၁၁၇၇၃
မြို့နယ်ချုပ်		၁၅၂၆၇၁	၉၄၈	၇၆၉	၄၈၃	၁၁၅၄	၁၅၂၁၇၉

**ကိုးကွယ်သည့်ဘာသာ**

၁၇။ ပန်းတောင်းမြို့နယ်တွင် နေထိုင်ကြသူများ၏ ကိုးကွယ်သည့် ဘာသာအလိုက် လူဦးရေမှာ အောက်ပါအတိုင်းဖြစ်ပါသည်-

စဉ်	မြို့နယ်/ မြို့	ဗုဒ္ဓ ဘာသာ	ခရစ် ယာန်	ဟိန္ဒူ ဘာသာ	အစ္စလာမ် ဘာသာ	နတ်	အ ခြား	ပေါင်း
၁	ပန်းတောင်း	၁၃၆၉၉၆	၂၈၄၅	-	၅၆၅	-	-	၁၄၀၄၀၆
၂	ဩရစ်ပင်မြို့	၁၁၅၄၂	၂၀၈	-	၂၃	-	-	၁၁၇၇၃
<b>မြို့နယ်ချုပ်</b>		<b>၁၄၈၅၃၈</b>	<b>၃၀၅၃</b>	<b>-</b>	<b>၅၈၈</b>	<b>-</b>	<b>-</b>	<b>၁၅၂၁၇၉</b>

**နိုင်ငံခြားသားများနေထိုင်မှု**

၁၈။ ပန်းတောင်းမြို့နယ်အတွင်း နိုင်ငံခြားသားများ နေထိုင်သူ ဦးရေ မှာ အောက်ပါအတိုင်းဖြစ်ပါသည်-

စဉ်	မြို့နယ်/ မြို့	နိုင်ငံခြားသား လူမျိုး	နေထိုင် ဦးရေ	မြို့နယ် လူဦးရေ	မြို့နယ် လူဦးရေ၏ ရာခိုင်နှုန်း
၁	ပန်းတောင်း	တရုတ်	၂၃	-	၀.၀၂
၂	ပန်းတောင်း	အိန္ဒိယ	၉၆	-	၀.၀၆
၃	ပန်းတောင်း	ပါကစ္စတန်	-	-	-
၄	ပန်းတောင်း	အခြား	၄၄၃	-	၀.၂၉
<b>မြို့နယ်ချုပ်</b>			<b>၅၆၂</b>	<b>၁၅၂၁၇၉</b>	<b>၀.၃၇</b>

အခန်း(၅)

အုပ်ချုပ်ရေးဆိုင်ရာအချက်အလက်များ

အုပ်ချုပ်ရေးနယ်မြေဖွဲ့စည်းမှု

၁၉။ ပန်းတောင်းမြို့နယ်၏ အုပ်ချုပ်ရေးနယ်မြေ ဖွဲ့စည်းမှုမှာ အောက်ပါအတိုင်း ဖြစ်ပါသည်-

စဉ်	မြို့နယ်	မြို့	ရပ်ကွက်	ကျေးရွာအုပ်စု	ကျေးရွာ
၁	၁	၂	၈	၄၁	၂၁၀
မြို့နယ်ချုပ်		၂	၈	၄၁	၂၁၀

ရွေးကောက်ပွဲဆိုင်ရာကိစ္စရပ်များ

၂၀။ ပန်းတောင်းမြို့နယ်၏ ရွေးကောက်ပွဲဆိုင်ရာ ကိစ္စရပ်များ အား အောက်ပါအတိုင်း ဖော်ပြအပ်ပါသည်-

(က) မြို့နယ်ရွေးကောက်ပွဲကော်မရှင်အဖွဲ့ခွဲအဖွဲ့ဝင်စာရင်း

- (၁) ၂၀၁၈ ခုနှစ်၊ ဖွဲ့စည်းပုံအခြေခံဥပဒေပုဒ်မ-၄၁၉ အရ နိုင်ငံတော်စီမံအုပ်ချုပ်ရေးကောင်စီကို ဖွဲ့စည်းခဲ့ပြီး ပြည်ထောင်စုအဆင့်အဖွဲ့အစည်းများ၊ အစိုးရအဖွဲ့နှင့် ဝန်ကြီးဌာနများကိုလည်း ပြန်လည်ဖွဲ့စည်းခဲ့သည်။ ပြည်ထောင်စုရွေးကောက်ပွဲကော်မရှင်ကိုလည်း ပြန်လည်ဖွဲ့စည်းခဲ့ပြီးဖြစ်ပါသည်။
- (၂) ပြည်ထောင်စုရွေးကောက်ပွဲကော်မရှင်မှ ရွေးကောက်ပွဲကော်မရှင်အဖွဲ့ခွဲအဆင့်ဆင့်ရှိ ဥက္ကဋ္ဌနှင့်အဖွဲ့ဝင်များ၏ သက်တမ်းသည် ပြည်ထောင်စုရွေးကောက်ပွဲကော်မရှင်၏ သက်တမ်းနှင့်အညီဖြစ်၍ ကော်မရှင်အဖွဲ့ခွဲ

အဆင့်ဆင့်ကို ပြည်ထောင်စုရွေးကောက်ပွဲကော်မရှင် ဥပဒေပါ ပြဋ္ဌာန်းချက်များနှင့်အညီ ပြန်လည်ဖွဲ့စည်း သွားမည် ဖြစ်သည့်အတွက် ပန်းတောင်းမြို့နယ် ရွေးကောက်ပွဲကော်မရှင်အဖွဲ့ခွဲအား အသစ်ပြန်လည် ဖွဲ့စည်းခြင်းမရှိသေးပါကြောင်း တင်ပြအပ်ပါသည်။

(ခ) ၂၀၂၂-ခုနှစ်၊ ဆန္ဒမဲပေးပိုင်ခွင့်ရှိသူဦးရေ (၂၀၂၃ ခုနှစ် မတ်လ အထိ ခန့်မှန်းမဲဆန္ဒရှင်ဦးရေ)

စဉ်	မြို့နယ်/မြို့	ကျား	မ	စုစုပေါင်း
၁	ပန်းတောင်း	၄၃၇၉၄	၄၉၅၆၀	၉၃၄၄၄
၂	ဥရှစ်ပင်မြို့	၄၁၇၆	၅၀၁၇	၉၁၉၃
	မြို့နယ်ချုပ်	၄၇၉၇၀	၅၄၆၆၇	၁၀၂၆၃၇

(ဂ) နိုင်ငံရေးပါတီများ

စဉ်	ပါတီ	ဥက္ကဋ္ဌ	အတွင်း ရေးမှူး	အမှုဆောင် ဦးရေ	ပါတီ ဝင် ဦးရေ
၁	ပြည်ထောင်စုကြံ့ခိုင်ရေး နှင့်ဖွံ့ဖြိုးရေးပါတီ	ဦးသန်းဇော်	ဦးလှမင်း	၁၂	၁၅၃၄၈
၂	တိုင်းရင်းသားစည်းလုံး ညီညွတ်ရေးပါတီ	ဦးလှဝင်း	ဦးဝင်းဌေး	၇	၂၃၉၃

မှတ်ချက်။ လက်ရှိမှတ်ပုံတင်ပြီး ပါတီများမှ ပြည်ထောင်စုကြံ့ခိုင်ရေးနှင့် ဖွံ့ဖြိုးရေးပါတီနှင့်တိုင်းရင်းသားစည်းလုံးညီညွတ်ရေးပါတီများသာဖြစ်ကြောင်း တင်ပြအပ်ပါသည်။

(ဃ) ရွေးချယ်ခံရသော လွှတ်တော်ကိုယ်စားလှယ်များ မရှိပါ။

အခန်း(၆)

စီးပွားရေးဆိုင်ရာအချက်အလက်

စီးပွားရေးဆိုင်ရာခြုံငုံသုံးသပ်ချက်

၂၁။ ပန်းတောင်းမြို့နယ်သည် ပဲခူးတိုင်းဒေသကြီးအတွင်း တည်ရှိပြီး စီးပွားရေးဖွံ့ဖြိုးတိုးတက်မှုနှေးကွေးသော မြို့နယ်တစ်ခုဖြစ်ပါသည်။ မြို့နယ်အတွင်းရှိ ဒေသခံပြည်သူလူထုသည် စိုက်ပျိုးရေး လုပ်ငန်းကို အဓိက လုပ်ကိုင်ဆောင်ရွက်ကြပါသည်။ ပန်းတောင်းမြို့နယ်သည် ကုန်းလမ်းဆုံရာ လမ်းမပေါ်တွင်တည်ရှိ၍ လမ်းပန်းဆက်သွယ်ရေးကောင်းမွန်သောမြို့နယ်ဖြစ်ပါသည်။ မြို့နယ်၏အဓိကထုတ်ကုန်မှာ ဆန်စပါး၊ ပဲမျိုးစုံဖြစ်ပြီး ပြည်မြို့သို့ အများဆုံး တင်ပို့ရောင်းချပါသည်။

မြေအသုံးချမှု

၂၂။ ပန်းတောင်းမြို့နယ်၏ မြေအမျိုးအစားအလိုက် အသုံးချထားသည့် ဧကအား အောက်ပါအတိုင်းဖော်ပြအပ်ပါသည်-

စဉ်	မြေအမျိုးအစား	ဧရိယာ(ဧက)
၁	အသားတင်စိုက်ပျိုးမြေဧရိယာပေါင်း	၇၁၈၈၀
	(က) လယ်မြေဧရိယာ	၄၀၅၆၁
	(ခ) ယာမြေ	၂၃၉၅၈
	(ဂ) ကိုင်း/ကျွန်းမြေ	၄၈၄၂
	(ဃ) ဥယျာဉ်မြေ	၂၅၁၉
	(င) ဓနိ	
၂	လှုပ်ထားမြေဧရိယာပေါင်း	
	(က) လယ်မြေဧရိယာ	
	(ခ) ယာမြေ	
	(ဂ) ကိုင်း/ကျွန်းမြေ	
	(ဃ) ဥယျာဉ်မြေ	
	(င) ဓနိ	

စဉ်	မြေအမျိုးအစား	ဧရိယာ(ဧက)
၃	စားကျက်မြေ	၂၁
၄	စက်မှုလုပ်ငန်းသုံးမြေ	၆၄၀၉၃
၅	မြို့မြေ	၉၃၆
၆	ရွာမြေ	၇၀၉၇
၇	အခြားမြေ	၇၁၁၇၄
၈	ကြိုးဝိုင်းကာကွယ်တောဧရိယာ	၃၁၄၉၉၇
၉	တောရိုင်း	၁၅၄၅၅
၁၀	မြေရိုင်း	၃၇၅၈၆
၁၁	စိုက်ပျိုးခြင်းမပြုနိုင်သောဧရိယာ	၃၆၂၇၀
<b>စုစုပေါင်း</b>		<b>၆၁၉၅၀၉</b>

**ဆည်မြောင်းတာဝန်များနှင့် ဆည်ရေသောက်ဧရိယာ**

၂၃။ ပန်းတောင်းမြို့နယ်ရှိ ဆည်မြောင်း တာဝန်များနှင့် ဆည်ရေသောက် ဧရိယာမှာ အောက်ပါအတိုင်း ဖော်ပြအပ်ပါသည်-

(က) ကိုယ့်အားကိုယ်ကိုးဆည်များ

စဉ်	ဆည် အမည်	ဆည်အမျိုးအစား	ရေဝင်ဆံ့မှု (ကုဗပေ)	အကျိုးပြုဧက
၁	မဲရိုင်း	ရေလွှဲဆည်		၂၅၀
၂	အင်းဝင်း	ရေလွှဲဆည်		၂၉၀
၃	ကျောက်ဆည်ကြီး	ရေလွှဲဆည်		၃၀၀



၄	ကသဲဆည်	ရေလွှဲဆည်		၆၀၀
၅	ဂွဆည်	ရေလွှဲဆည်		၅၀၀
၆	ရေဝေဆည်	ရေလွှဲဆည်		၄၅၀
၇	လူထုဆည်	ရေလွှဲဆည်		၂၅၅
၈	ချင်းဆည်	ရေလွှဲဆည်		၉၀
၉	သဲဖြူ	ရေလွှဲဆည်		၁၀၀
၁၀	ဝါးတိုက်မြောင်	ရေလွှဲဆည်		၅၀
၁၁	ရေတွင်းလှ	ရေလွှဲဆည်		၅၀
<b>မြို့နယ်ချုပ်</b>		<b>၁၁</b>		<b>၂၉၃၅</b>

(ခ) မြစ်ရေတင်စီမံကိန်းများ

စဉ်	စီမံကိန်းအမည်	တည်နေရာ	အကျိုးပြုဧက	မှတ်ချက်
၁	စမ်းပေါက်မြစ်ရေတင်	စမ်းပေါက်ချောင်း	၅၀	
၂	ခတ္တိယမြစ်ရေတင်	ခတ္တိယ	၅၀	
၃	သရက်လိန်မြစ်ရေတင်	သရက်လိန်	၁၀၀	
၄	သူရဲတန်းမြစ်ရေတင်	သူရဲတန်း	၁၀၀	
၅	ပြင်ကြီးမြစ်ရေတင်	ပြင်ကြီး	၅၀	

၆	ထုံးဘိုမြစ်ရေတင်	ထုံးဘို	၅၀	
မြို့နယ်ချုပ်		၆	၄၀၀	

(ဂ) တာတမံများ/ရေထိန်းတံခါး

မရှိပါ။

**စိုက်ပျိုးရေးလုပ်ငန်း**

၂၄။ ပန်းတောင်းမြို့နယ်၏ စိုက်ပျိုးရေးလုပ်ငန်းဆောင်ရွက်နိုင်မှု အခြေအနေမှာ အောက်ပါအတိုင်းဖြစ်ပါသည်-

(က) အဓိကသီးနှံ(၁၀)မျိုး စိုက်ပျိုးထုတ်လုပ်မှု

စဉ်	သီးနှံ အမည်	၂၀၂၂-၂၀၂၃ လျာထားဧက		၂၀၂၂-၂၀၂၃ ခုနှစ်			
				စိုက်	ရိတ်	နှုန်း	အထွက် (တင်း)
၁	စပါးပေါင်း	နွေ	၁၁၈	၇၀၇	-	-	-
		မိုး	၄၆၉၃၁	၄၆၉၃၄	၄၆၉၃၄	၇၉.၈၈	၃၇၄၉၀၈၂
၂	မြေပဲ	မိုး	၃၇၂၂	၃၇၂၂	၃၇၂၂	၅၉.၀၆	၂၁၉၈၂၂
		ဆောင်း	၆၃၇၈	၆၃၇၈	၆၃၇၈	၇၁.၇၇	၄၅၇၇၄၈
၃	နှမ်း	မိုး	၁၃၇၂၇	၁၂၈၇၂	၁၂၈၇၂	၁၀.၁၇	၁၃၀၉၀၈

၁၉

		ဆောင်း	-	-	-	-	-
၄	နေကြာ	မိုး	-	၁၁၀	၁၁၀	၁၂.၃၀	၁၃၅၃
		ဆောင်း	၇၃	၈၉၈	၈၉၈	၁၄.၃၂	၁၂၈၅၆
၅	မတ်ပဲ	-	၆၉၈၇	၇၉၈၇	၇၉၈၇	၂၁.၈၆	၁၇၄၅၉၆
၆	ပဲတီစိမ်း	မိုး	၁၈၀၂	၂၁၈၀	၂၁၈၀	၁၆.၇၄	၃၆၄၉၃
		ဆောင်း	၅၂၅၅	၅၈၅၁	၅၈၅၁	၁၆.၀၅	၉၃၉၂၉
စဉ်	သီးနှံ အမည်	၂၀၂၂-၂၀၂၃ လျာထားဧက		၂၀၂၂-၂၀၂၃ ခုနှစ်			
				စိုက်	ရိတ်	နှုန်း	အထွက် (တင်း)
၇	ပဲစဉ်းငုံ	ဆောင်း	၅၄၃၅	၄၄၈၁	၄၄၈၁	၁၆.၆၇	၇၄၆၈၉
၈	ဝါ	-	-	၅၀	၅၀	၄၀၅.၁၂	၂၀၂၅၆
၉	ကြံ	-	၅၂	၄၀	၄၀	၂၄.၄၈	၉၇၉
၁၀	အစေ့ထုတ် ပြောင်း	-	-	-	-	-	-
မြို့နယ်ချုပ်			၉၀၄၈၀	၉၂၂၁၀	၉၁၅၀၃	၇၄၈.၄၂	၄၉၇၇၁၁

(ခ) နှစ်ရှည်သီးနှံစိုက်ပျိုးမှုအခြေအနေ

စဉ်	သီးနှံအမည်	စိုက် (ဧက)	ရိတ် (ဧက)	အထွက်နှုန်း (ပိဿာ)	အထွက် ပေါင်း (ပိဿာ)
၁	သစ်စိမ့်	၅၅	-	-	-
၂	ငရုတ်ကောင်း	၂၄	၂၄	၅၅.၉၂	၁၃၄၂

၃	ကွမ်းရွက်	၂၀၃	၂၀၃	၄၈၈၄.၈၅	၉၉၁၆၂၄
၄	ငှက်ပျော	၇၂၈	၇၂၈	၁၇၆၅	၁၂၈၄၉၉၄
၅	အုန်း	၁၂၄	၁၂၄	၅၀၆၂	၆၂၇၆၈၈
၆	ထန်း	၂၂၃	၆၁	-	-
၇	သစ်သီးဥယျဉ်	၃၄၉၂	၃၄၉၂	၁၄၃၆၉	၅၀၁၇၇၁၂၄
မြို့နယ်ချုပ်		၄၈၄၉	၄၆၃၂	၂၆၁၃၆.၇၇	၅၃၀၈၂၇၇၂

(ဂ) အခြားဈေးကွက်ဝင်သီးနှံများစိုက်ပျိုးထုတ်လုပ်မှု

စဉ်	သီးနှံအမည်	စိုက် ဧက	ရိတ် ဧက	အထွက် နှုန်း	အထွက် ပေါင်း
၁	ကြက်သွန်နီ	၁၂	-	-	-
၂	ငရုတ်ကောင်း	၂၄	၂၄	၅၅.၉၂	၁၃၄၂
၃	ဟင်းသီး/ ဟင်းရွက်	၇၆၈၉	၇၆၈၉	၂၆၃၈.၃၃	၂၀၂၈၆၁၃၁
၄	ကုလားပဲ	၉၆၀၆	၉၆၀၆	၁၈.၇၈	၁၈၀၄၄၆
၅	ငရုတ်	၂၃၇	၂၃၇	၈၉၇.၉၆	၂၁၂၈၁၆
မြို့နယ်ချုပ်		၁၇၅၆၈	၁၇၅၅၆	၃၆၁၀.၉၉	၂၀၆၈၀၇၃၅

(ဃ) လယ်ယာသုံးစက်ကိရိယာ သုံးစွဲမှုအခြေအနေ

စဉ်	အစိုးရ							ပုဂ္ဂလိက						
	လယ် ထွန် စက်	လက် တွန်း ထွန် စက်	မျိုး စေ့ ချ စက်	Combine Harvester	ရိတ် သိမ်း စက်	ချွေ လှေ့ စက်	ရေ စုပ် စက်	လယ် ထွန် စက်	လက် တွန်း ထွန် စက်	မျိုး စေ့ ချ စက်	Combine Harvester	ရိတ် သိမ်း စက်	ချွေ လှေ့ စက်	ရေ စုပ် စက်
၁	၁							၄၈	၂၀၀၅	-	၃၁	-	၂၈၆	၁၂၃၆

(င) လယ်ယာသုံးထယ်၊ထွန်နှင့်ကျွဲ၊နွားကောင်ရေ

စဉ်	ထယ်အရေအတွက်	ထွန်အရေအတွက်	ကျွဲကောင်ရေ	နွားကောင်ရေ
၁	၁၄၉၉၇၃	၂၄၈၄၈	၈၄	၁၈၇၇၇

၂၂

(စ) ဒေသတွင်း ဆန်ဖူလုံမှုရာခိုင်နှုန်း

စဉ်	အကြောင်းအရာ	ရေတွက်ပုံ	၂၀၂၁-၂၂ အမှန်	၂၀၂၂-၂၃ အမှန်	မှတ်ချက်
၁	လူဦးရေ	ဦး	၁၅၂၂၅၀	၁၅၂၁၇၉	
၂	လူတစ်ဦးတစ်နှစ်စားသုံးမှု				
	-ကျေးလက်နေ	တင်း	၁၉၉၁၈၉၅	၁၉၉၁၀၁၀	
	-မြို့နေ	တင်း	၂၃၃၄၈၄	၂၃၃၃၄၀	
၃	ဝမ်းစာလိုအပ်ချက်	တင်း	၂၂၂၅၃၇၉	၂၂၂၄၃၅၀	
၄	စပါးစိုက်ဧကပေါင်း	ဧက	၄၇၉၃၇	၄၇၉၃၇	
	-အထွက်နှုန်း	တင်း	၈၀.၂၁	၈၅.၂၁	
	-အထွက်တင်း	တင်း	၃၈၄၄၇၉၈	၄၀၈၇၀၃၀	
၅	လာမည့်နှစ်စပါးစိုက် ဧက	ဧက	၄၇၉၃၇	၄၇၉၆၂	
၆	ချန်လှပ်ရမည့်တင်း	တင်း	၉၅၈၇၄	၉၅၉၂၄	
၇	အသုံးပြုတင်း	တင်း	၂၄၆၅၀၆၄	၂၄၆၄၁၆၀	
၈	ပိုလျှံမှု	တင်း	၁၃၇၃၅၃၆	၁၆၂၂၈၇၀	
၉	ဝမ်းစာကျန်ရှိမှု	တင်း	၂၂၂၅၃၇၉	၂၂၂၄၃၅၀	
၁၀	ဖူလုံမှု	%	၁၅၅.၉၀	၁၆၅.၈၆	

(ဆ) ဒေသတွင်းဆီဖူလုံမှုရာခိုင်နှုန်း

စဉ်	အကြောင်းအရာ	ရေတွက်ပုံ	၂၀၂၁-၂၂ အမှန်	၂၀၂၂-၂၃ အမှန်	မှတ်ချက်
၁	လူဦးရေ	ဦး	၁၅၂၂၅၀	၁၅၂၁၇၉	
၂	လူတစ်ဦးတစ်နှစ်စားသုံးမှု	ပိဿာ	၆	၆	
	ဝမ်းစာလိုအပ်ချက်	မက်/တန်	၁၄၉၁	၁၄၉၁	
	ဆီထွက်ရှိမှု	မက်/တန်	၃၀၂၃	၃၂၄၇၂	
၃	အလေအလွင့်နှင့် အခြား	တင်း	၇၇၇၈၇	၈၂၇၃၄	
၄	ချန်လှပ်ရမည့်တင်း	တင်း	၆၂၄၆၁	၆၄၃၉၈	
	အသုံးပြုမှု	မက်/တန်	၅၂၉.၂၁	၅၅၇.၆၈	
	ပိုလျှံမှု/လိုအပ်မှု	မက်/တန်	၂၄၈၅.၇၉	၂၆၈၅.၃၂	
၅	ဖူလုံမှု	ရာခိုင်နှုန်း	၂၀၃	၂၁၈	

**မွေးမြူရေးလုပ်ငန်းများ**

၂၅။ မြို့နယ်၏မွေးမြူရေးလုပ်ငန်းဆောင်ရွက်နိုင်မှုအခြေအနေမှာ အောက်ပါအတိုင်းဖြစ်ပါသည်-

(က) မွေးမြူရေးဇုန်များ

မရှိပါ။

(ခ) မြို့နယ်မွေးမြူရေး (ကောင်ရေ)

စဉ်	မြို့နယ်/ မြို့	ခုနှစ်	ကျွဲ	နွား	ဝက်	သိုး/ ဆိတ်	ကြက်	ဘဲ	ငုံး
၁	ပန်းတောင်း	၂၀၂၂ - ၂၀၂၃	၁၆၃	၃၄၁၇၄	၆၇၂၈	၂၂၆၁	၂၆၅၈၀၇	၂၆၄	-
၂	ဥရှစ်ပင်မြို့	၂၀၂၂ - ၂၀၂၃	၈၁	၁၇၀၈၇	၃၃၆၄	၁၁၃၁	၁၃၂၉၀၄	၁၃၂	-
မြို့နယ်ချုပ်			၂၄၄	၅၁၂၆၁	၁၀၀၉၂	၃၃၉၂	၃၉၈၇၁၁	၃၉၆	-

(ဂ) မြို့နယ်အသားထုတ်လုပ်မှု (ပိဿာ)

စဉ်	မြို့နယ်/ မြို့	ခုနှစ်	ကျွဲ	နွား	ဝက်	သိုး/ ဆိတ်	ကြက်	ဘဲ	ငုံး
၁	ပန်းတောင်း	၂၀၂၂- ၂၀၂၃	-	၃၂၇၈၆၇	၈၁၉၁၂	၆၃၀၀	၁၄၆၄၃၁၂	၄၀၀၃	-
၂	ဥရှစ်ပင်မြို့	၂၀၂၂- ၂၀၂၃	-	၁၆၃၉၃၄	၄၀၉၅၅၁	၃၁၅၀	၇၃၂၁၅၆	၂၀၀၂	-
မြို့နယ်ချုပ်			-	၄၉၁၈၀၁	၁၂၂၈၆၇၃	၉၄၅၀	၂၁၉၆၄၆၈	၆၀၀၅	-

(ဃ) မြို့နယ်ကြက်/ဘဲ/ငုံးဥထုတ်လုပ်မှု (လုံး)

စဉ်	မြို့နယ်/မြို့	ခုနှစ်	ကြက်ဥ	ဘဲဥ	ငုံးဥ
၁	ပန်းတောင်း	၂၀၂၂-၂၀၂၃	၃၈၄၀၅၆၆၂	၂၁၈၄၀၂၃	-
၂	ဥရှစ်ပင်မြို့	၂၀၂၂-၂၀၂၃	၁၉၂၀၂၈၃၁	၁၀၉၂၀၁၁	-
မြို့နယ်ချုပ်			၅၇၆၀၈၄၉၃	၃၂၇၆၀၃၄	-



(င) မြို့နယ်နို့ထွက်ပစ္စည်းထုတ်လုပ်မှု

စဉ်	မြို့နယ်/မြို့	ခုနှစ်	နို့စားနွား(ကောင်ရေ)	နို့ထွက်(ပိဿာ)
၁	ပန်းတောင်း	၂၀၂၂-၂၀၂၃	၂၆၅	၅၈၀၃၅၀
၂	ဥရှစ်ပင်မြို့	၂၀၂၂-၂၀၂၃	၁၃၂	၂၈၉၀၈၀
မြို့နယ်ချုပ်			၃၉၇	၈၆၉၄၃၀

(စ) မြို့နယ်ငါး၊ ပုစွန်မွေးမြူမှု အခြေအနေ

စဉ်	ခုနှစ်	ငါး			ပုစွန်		
		အရေအတွက် (ကန်)	ကေ	ထုတ်လုပ်မှု ပိဿာ	အရေအတွက် (ကန်)	ကေ	ထုတ်လုပ်မှု ပိဿာ
၁	၂၀၂၂-၂၀၂၃	၈၈	၃၇၂.၉၃	၄၁၁.၀၀	-	-	-

(ဆ) ရေချိုရေငန်ငါးဖမ်းလုပ်ငန်းမှအသားထုတ်မှု(တန်)

စဉ်	ခုနှစ်	ငါး			ပုစွန်		
		လေလံအရေအတွက်	လုပ်ငန်းအရေအတွက်	ထုတ်လုပ်မှု (တန်)	လေလံအရေအတွက်	လုပ်ငန်းအရေအတွက်	ထုတ်လုပ်မှု (တန်)
၁	၂၀၂၂-၂၀၂၃	-	၄	၉၀၃.၅၀	-	-	-

**စက်မှုလက်မှုလုပ်ငန်း**

၂၆။ ပန်းတောင်းမြို့နယ်၏ စက်မှုလက်မှုလုပ်ငန်းဆောင်ရွက်နိုင်မှု အခြေ အနေမှာ အောက်ပါအတိုင်းဖြစ်ပါသည်-

(က) စက်မှုဇုန်များ

မရှိပါ။

(ခ) မြို့နယ်ရှိစက်ရုံများ

စဉ်	မြို့နယ်/ မြို့	စက်ရုံ အမည်	အမျိုးအ စား	နိုင်ငံပိုင်	ပုဂ္ဂ လိကပိုင်	လုပ်သား အင်အား
၁	ပန်းတောင်း	အမှတ်(၁၆) အကြီးစားစက်ရုံ	လယ်ယာ သုံး	နိုင်ငံပိုင်		၅၉၉
၂		အမှတ်(၂၃) အကြီးစားစက်ရုံ	လျှပ်စစ်	နိုင်ငံပိုင်		၂၃၆
၃		အမှတ်(၂၃) သစ်စက်	သစ်စက်	နိုင်ငံပိုင်		၆၃
၁	ဥရှစ်ပင်မြို့	ဇေယျာတိုးစက်ရုံ	ဇေယျာ	နိုင်ငံပိုင်		-
မြို့နယ်ချုပ်		၄				၈၉၈

(ဂ) မြို့နယ်ရှိအလုပ်ရုံများ

မရှိပါ။

(ဃ) အိမ်တွင်းစက်မှုလက်မှုလုပ်ငန်းများ

စဉ်	မြို့နယ်/မြို့	စက်မှုလက်မှုလုပ်ငန်း အမျိုးအစား	အရေ အတွက်	လုပ်သား အင်အား
၁	ပန်းတောင်း	စက်ချုပ်လုပ်ငန်း	၆၅	၈၀

၂၇

၂		ပန်းတိမ်လုပ်ငန်း	၉	၄၅
၃		ပန်းဘဲ	၈	၄၀
၄		မုန့်လုပ်ငန်း	၆	၁၂
၅		အိုးလုပ်ငန်း	၈၆	၁၇၂
၆		အခြားလုပ်ငန်း	၃၃၀	၉၉၀
၁	ဧရိယာပင်မြို့	စက်ချုပ်လုပ်ငန်း	၂၄	၃၅
၂		ပန်းတိမ်လုပ်ငန်း	၆	၂၄
၃		ပန်းဘဲ	၁	၁
၄		မုန့်လုပ်ငန်း	၂	၆
မြို့နယ်ချုပ်		၁၀	၅၃၇	၁၄၀၅

**သစ်တောလုပ်ငန်းဆောင်ရွက်မှုအခြေအနေ**

၂၇။ ပန်းတောင်းမြို့နယ်၏ သစ်တောလုပ်ငန်းနှင့် ပတ်သက်သော အချက်အလက်များမှာအောက်ပါအတိုင်းဖြစ်ပါသည်-

(က) သစ်တောများ

စဉ်	အကြောင်းအရာ	ဧရိယာ(ဧက)	ပေါက်သည့်အပင်များ
၁	ကြိုးဝိုင်း	၃၁၅၀၀၀.၆၁	ထောက်ကြွံ၊အင်၊ ချဉ်ယုတ်၊ ပျဉ်းမ၊ နဘဲ
မြို့နယ်ချုပ်		၃၁၅၀၀၀.၆၁	၅

(ခ) စီးပွားဖြစ်သစ်တောစိုက်ခင်း

စဉ်	စိုက် ပျိုးသူ	နိုင်ငံ/ ပုဂ္ဂလိက ပိုင်	စိုက် ဧက	တည်နေရာ	အပင် အမျိုး အစား	အရေ အတွက်
၁	သစ်တော ဦးစီးဌာန	နိုင်ငံပိုင်	၄၇၅	သူရဲတန်း ကြိုးဝိုင်း(၂၄)	ကျွန်း	၂၅၆၅၀၀
မြို့နယ်ချုပ်		၁	၄၇၅			၂၅၆၅၀၀

(ဂ) သစ်ထုတ်လုပ်မှု

စဉ်	အမျိုးအစား	နိုင်ငံ	ပုဂ္ဂလိကပိုင်	ထုတ်လုပ်မှု(တန်)
၁	ကျွန်း		ပုဂ္ဂလိကပိုင်	မရှိပါ
၂	ပျဉ်းကတိုး/သစ်ယာ		ပုဂ္ဂလိကပိုင်	မရှိပါ
၃	ပိတောက်			မရှိပါ
၄	ကညင်			မရှိပါ
၅	အင်/အင်ကြင်း			မရှိပါ
မြို့နယ်ချုပ်				

## (ဃ) သစ်တောထွက်ပစ္စည်းများ

စဉ်	အမျိုးအစား	ရေတွက်ပုံ	ထုတ်လုပ်မှု
၁	ထင်း	ကုဗတန်	၄၃၀၀
၂	မီးသွေး	ကုဗတန်	၈၀၉၅
၃	ဝါး	လုံး(၀၀၀)	၁၅၀၀
၄	ကြိမ်	လုံး(၀၀၀)	-
၅	ရှားစေး	ပိဿာ	-
၆	သစ်ခေါက်	ပိဿာ	၁၀၀၀
၇	သစ်ခွ	ပိဿာ	-
၈	သနပ်ခါး	ပိဿာ	-
၉	ဖာလာစေ့	ပိဿာ	-
၁၀	ပျားရည်	ပိဿာ	၁၅
၁၁	ခနိ/သက္ကယ်	ဗျစ်	၅၀
၁၂	လျှော်	ပိဿာ	၂၀၀
၁၃	သစ်စေး	ပိဿာ	၁၀
၁၄	မျှစ်	ပိဿာ	-
၁၅	ဘုမ္မာရာဇာ	ပိဿာ	၉

**တွင်းထွက်ပစ္စည်းထုတ်လုပ်မှုလုပ်ငန်း**

၂၈။ ပန်းတောင်းမြို့နယ်၏တွင်းထွက်ပစ္စည်းထုတ်လုပ်မှု လုပ်ငန်းနှင့် ပတ်သက်သော အချက်အလက်များမှာ အောက်ပါအတိုင်းဖြစ်ပါသည်-

**(က) ဓါတ်သတ္တုတူးဖော်ထုတ်လုပ်မှု**

စဉ်	ဓါတ်သတ္တု အမျိုးအစား	ထွက်ရှိသည့်ဒေသ	ထုတ်လုပ်မှုပမာဏ	ထုတ်လုပ်မှုတန်ဖိုး (ကျပ်သန်းပေါင်း)
၁	အုတ်	ပန်းတောင်း	၂၇၀-မီ	၈.၁
၂	ကျောက်ကြီး	ပန်းတောင်း	၂၉၁၀၀-ကျင်း	၇၂.၇၅
၃	မြစ်သဲ	ပန်းတောင်း	၁၃၅၀၀-ကျင်း	၁၃.၅
၄	မြစ်ကျောက်စရစ်	ပန်းတောင်း	၃၀၀၀၀- ကျင်း	၁၅၀.၀
၅	မြေနီ	ပန်းတောင်း	၁၃၅၀-ကျင်း	၆.၇၅
၆	ချောင်းကျောက်	ပန်းတောင်း	၃၀၀-ကျင်း	၀.၇၅
မြို့နယ်ချုပ်				၂၅၁.၈၅

**(ခ) ကျောက်မျက်တူးဖော်ထုတ်လုပ်မှု**

မရှိပါ။

**စွမ်းအင်နှင့်လျှပ်စစ်ကဏ္ဍ**

၂၉။ ပန်းတောင်းမြို့နယ်၏ စွမ်းအင်/လျှပ်စစ်ကဏ္ဍနှင့် ပတ်သက်သော အချက်အလက်များမှာ အောက်ပါအတိုင်း ဖြစ်ပါသည်-

(က) ရေနံထုတ်လုပ်မှု  
မရှိပါ။

(ခ) ရေနံချက်စက်ရုံ  
မရှိပါ။

(ဂ) ဓါတ်ဆီ/ဒီဇယ်အရောင်းဆိုင်

စဉ်	မြို့နယ်/မြို့	ဆိုင်အမည်	နိုင်ငံပိုင်	ပုဂ္ဂလိကပိုင်	တစ်နှစ်ရောင်းချမှု စည်ပေါင်း		ပေါင်း
					ဓါတ်ဆီ	ဒီဇယ်	
၁	ပန်းတောင်း	ထိပ်တန်း		ပုဂ္ဂလိကပိုင်	၃၆၇၆၅	၄၂၆၂၂၅	၄၆၂၉၉၀
၂		ထက်ကုဋေ		ပုဂ္ဂလိကပိုင်	၁၈၀၁၄	၁၉၅၀၅	၃၇၅၁၉
၁	ဥရှစ်ပင်မြို့	ဘရဏီ(၁)		ပုဂ္ဂလိကပိုင်	၈၆၅၂၂	၁၀၉၀၅၀	၁၉၅၅၇၂
၂		ထူး		ပုဂ္ဂလိကပိုင်	၅၄၆၅၂	၈၁၀၈၀	၆၂၈၃၂
၃		၁၀၁		ပုဂ္ဂလိကပိုင်	၁၂၃၁၁	၁၃၆၁၉	၂၅၉၃၀
၄		မင်းမဟာ		ပုဂ္ဂလိကပိုင်	၁၁၇၇၃	၁၄၆၆၅	၂၆၄၃၈
၅		မဏိရတနာကျော်		ပုဂ္ဂလိကပိုင်	၃၀၀၅၅	၅၇၇၄၀	၈၇၇၉၅
၆		ဘရဏီ(၂)		ပုဂ္ဂလိကပိုင်	၇၀၅၈၅	၈၀၄၂၆	၁၅၁၀၁၁
၇		BTN		ပုဂ္ဂလိကပိုင်	၂၈၆၅၅	၄၀၇၄၀	၆၉၃၉၅
၈		အောင်သီဟ			၁၁၅၀၀	၁၃၂၁၇	၂၄၇၁၇
မြို့နယ်ချုပ်		၁၀		၁၀	၃၆၀၈၃၂	၈၅၆၂၆၇	၁၂၁၇၀၉၉

(ဃ) သဘာဝဓါတ်ငွေ့ပိုက်လိုင်း  
မရှိပါ။

(င) သဘာဝဓါတ်ငွေ့ထုတ်လုပ်မှု  
မရှိပါ။

(စ) သဘာဝဓါတ်ငွေ့အရောင်းဆိုင်များ  
မရှိပါ။

(ဆ) လျှပ်စစ်ဓါတ်အားထုတ်လုပ်မှု/ရရှိမှု  
မရှိပါ။

(ဇ) ဓါတ်အားခွဲရုံ

စဉ်	မြို့နယ်/မြို့	ဓါတ်အားခွဲရုံ အမည်	နိုင်ငံပိုင်	ပုဂ္ဂလိကပိုင်	ရရှိ/ဖြန့်ဖြူးသည့် ဓါတ်အား(KW)
၁	ပန်းတောင်း	ပန်းတောင်းမြို့မခွဲရုံ	နိုင်ငံပိုင်		၅၈၇၈
၂		ဆင်တဲခွဲရုံ	နိုင်ငံပိုင်		၅၈၇၈
၃		ငါးမျက်နှာခွဲရုံ	နိုင်ငံပိုင်		၁၀၄၅၄၁၀၀
၄		ညောင်ခြေထောက်	နိုင်ငံပိုင်		၂၄၀၀၀
၅		ကျောက်ဖူး	နိုင်ငံပိုင်		၃၁၀၇၀
၆		ကွင်းလှ	နိုင်ငံပိုင်		၃၅၈၀
၇		ကမြိုင်	နိုင်ငံပိုင်		၁၀၀၀၀
၈		မသုံ	နိုင်ငံပိုင်		၂၃၂၀
၁	ဥရှစ်ပင်မြို့	မရှိပါ။			
<b>မြို့နယ်ချုပ်</b>		<b>၈</b>	<b>၈</b>		<b>၁၀၅၃၆၈၂၆</b>



(ဈ) ထရန်စဖော်မာအရေအတွက်

စဉ်	မြို့နယ်/မြို့	ထရန်စဖော်မာ အမျိုးအစား	အရေ အတွက်	ဖြန့်ဖြူးသည့် ဓါတ်အား(ကီလိုဝပ်)
၁	ပန်းတောင်း	11/0.4 - KVA	၉၁	၁၄၃၅၀
၂	ဥရှစ်ပင်မြို့	11/0.4 - KVA	၁၁၅	၁၈၁၁၅
မြို့နယ်ချုပ်			၂၀၆	၃၂၄၆၅

(ည) လျှပ်စစ်ဓါတ်အားသုံးစွဲမှု

စဉ်	မြို့နယ်/ မြို့	လိုအပ်သည့် ပမာဏ (KW)	ရရှိသည့်ပမာဏ (KW)	သုံးစွဲသည့် ပမာဏ (KW)	လို/ပို ပမာဏ (KW)
၁	ပန်းတောင်း	၂၄၀၀	၁၂၀၀	၁၂၀၀	၁၂၀၀
၂	ဥရှစ်ပင်မြို့	၃၅၀၀	၃၅၀၀	၂၇၀၀	၈၀၀
မြို့နယ်ချုပ်		၅၉၀၀	၄၇၀၀	၃၉၀၀	၂၀၀၀

**ပို့ဆောင်ရေးနှင့် လမ်းပန်းဆက်သွယ်ရေးလုပ်ငန်း**

၃၀။ ပန်းတောင်းမြို့နယ်၏ ပို့ဆောင်ရေးနှင့် လမ်းပန်းဆက်သွယ်ရေးလုပ်ငန်းနှင့်ပတ်သက်သော အချက်အလက်များမှာ အောက်ပါအတိုင်း ဖြစ်ပါသည်-

(က) လေကြောင်းလမ်း

မရှိပါ။

(ခ) ရေကြောင်းလမ်း

စဉ်	ရေကြောင်းလမ်း အမည်	မြို့နယ်အတွင်း		အရှည် ရေမိုင်	ဆိပ်ကမ်း အရေအတွက်	
		မှ	ထိ		သင်္ဘော ဆိပ်	အခြား
၁	ဧရာဝတီမြစ်	ရွာသာယာ	ထုံးဘို	၃၂/၅	-	-
	မြို့နယ်ချုပ်			၃၂/၅	-	-

(ဂ) ရထားလမ်းနှင့် ဘူတာရုံများ

စဉ်	ရထားလမ်း အမည်	မြို့နယ်အတွင်း		အရှည်မီ ဇင်	ဘူတာ အရေအတွက်	
		မှ	ထိ		ကြီး	သေး
၁	ကြံခင်းကံမလမ်း	ကျီးတော	ရွာသာယာ	၄၂	၁	၆
	မြို့နယ်ချုပ်			၄၂	၁	၆

(ဃ) ကားဂိတ်များ

စဉ်	မြို့နယ်/ မြို့	ကားဂိတ် အမည်	ပြေးဆွဲသည့် ခရီးစဉ်	ပြေးဆွဲသည့် ယာဉ် အမျိုးအစား	ပြေးဆွဲ သည့်ယာဉ် စီးရေ
၁	ဥက္ကံပင်	ရွှေဖား ဖုန်းမြတ်	ဥက္ကံပင်- တောင်ကုတ်	၁၄'	၁
၂	ပန်းတောင်း	ရွှေမြင်းတင်	ထုံးဘို- အကောက်တောင်	လိုက်ထရပ်	၁၅
၃	ပန်းတောင်း	ရွှေပြည်စိုး	ဥက္ကံပင်-ပြည်	၁၄'	၆
၄	ဥက္ကံပင်	ဥက္ကံပင်	ဥက္ကံပင်- ကျေးရွာများ	မီနီ	၄
၅	ဥက္ကံပင်	ဥက္ကံပင်	ဥက္ကံပင်-ပြည်	ဒိုင်နာ	၁၀
၆	ပန်းတောင်း	ဧရာမင်း	ဆင်တဲ-ပြည်	ဒိုင်နာ	၄
၇	ပန်းတောင်း	ဆင်တဲဂိတ်	ပန်းတောင်း-ပြည်	လိုက်ထရပ်	၆
၈	ပန်းတောင်း	ဥက္ကံပင်ဂိတ်	ဥက္ကံပင်- ပန်းတောင်း-ပြည်	ဒိုင်နာ	၁၈
၉	ပန်းတောင်း	ဥက္ကံပင်ဂိတ်	ဥက္ကံပင်- ပန်းတောင်း-ပြည်	မီနီ	၂
၁၀	ပန်းတောင်း	ဥက္ကံပင် ဂိတ်	ဥက္ကံပင်- ပန်းတောင်း-ပြည်	၁၄'	၁၂

လမ်းဦးစီးဌာနနှင့် တံတားဦးစီးဌာနမှ ဆောင်ရွက်သည့်လုပ်ငန်းများ

၃၁။ လမ်းဦးစီးဌာနနှင့် တံတားဦးစီးဌာနမှ ဆောင်ရွက်သည့်လုပ်ငန်းများမှာ အောက်ပါအတိုင်း ဖြစ်ပါသည်-

(က) ကားလမ်း

စဉ်	ကားလမ်းအမည်	မြို့နယ်အတွင်း		အရှည်မိုင်
		မှ	ထိ	
၁	ပန်းတောင်း- တောင်ကုတ်	၀/၀	၄၆/၇	၄၆/၇
၂	ကံမ-ပြည်	၂၄/၀	၁၅/၄	၈/၄
၃	ပုသိမ်-မုံရွာ	၁၀၂/၃	၁၄၅/၇	၄၃/၄
၄	နဝဒေးတံတားလမ်း	၀/၀	၁၂/၁	၁၂/၁
	<b>မြို့နယ်ချုပ်</b>			<b>၁၁၁</b>

(ခ) မြို့နယ်ချင်းဆက်လမ်းများ

စဉ်	လမ်းအမည်	အရှည် (မိုင်-ဖာလုံ)	အမျိုးအစား		
			ကတ္တရာ	ကျောက်ချော	အမာခံလမ်း
၁	ပန်းတောင်း- တောင်ကုတ်	၄၆/၇	-	-	-
၂	ပုသိမ်-မုံရွာ	၄၃/၄	-	-	-
၃	ကံမ-ပြည်	၈/၄	-	-	-
၄	နဝဒေးတံတားလမ်း	၁၂/၁	-	-	-
	<b>မြို့နယ်ချုပ်</b>	<b>၁၁၁</b>	<b>-</b>	<b>-</b>	<b>-</b>

(ဂ) တံတားများ

(၁) ပေ(၁၈၀)အထက်တံတားများ

စဉ်	တံတားအမည်	အရှည် (ပေ)	အမျိုးအစား	တည်ဆောက် သည့် ခုနှစ်	သွားလာ နိုင်သည့် ယာဉ် (ကား/ရထား)
၁	ဘူးရိုးချောင်း	၆၀၀	သံကူကွန်ကရစ်	၂၀၁၂	ပုသိမ်-မုံရွာ
၂	ကျောက်ဖူး	၆၀၀	သံကူကွန်ကရစ်	၁၉၇၈	ပုသိမ်-မုံရွာ
၃	သူရဲတန်း	၁၂၆၄	သံကူကွန်ကရစ်	၁၉၇၈	ပုသိမ်-မုံရွာ
၄	ဥရုတ်ပင်တံတား	၂၀၀	သံကူကွန်ကရစ်	၂၀၁၄	ပန်းတောင်း- တောင်ကုတ်
၅	ညောင်ခြေ ထောက်	၃၄၀	သံကူကွန်ကရစ်	၁၉၇၈	ပန်းတောင်း- တောင်ကုတ်
မြို့နယ်ချုပ်		၃၀၀၄	၅		

(၂) ပေ(၁၈၀)အောက်တံတားများ

စဉ်	ပေ(၅၀)မှ (၁၈၀)ရှိ တံတားအမည်	အရှည် (ပေ)	အမျိုး အစား	တည်ဆောက် သည့်ခုနှစ်	သွားလာ နိုင်သည့်ယာဉ် (ကား/ရထား)	ပေ(၅၀) အောက် တံတား အရေ အတွက်
၁	၁/၁ရွှေဘုံသာ	၈၀	သံကူကွန် ကရို	၂၀၁၆	ကား	၃၂၉
၂	၁/၇ခတ္တိယ	၆၀	ဘေလီ	၂၀၀၉	ကား	
၃	၂/၁၀သုရဲဇီး	၆၈	သံကူကွန် ကရို	၈၈မတိုင်မီ	ကား	
၄	၂/၁၆ပဲကြီးအင်း	၆၀	သံကူကွန် ကရို	၈၈မတိုင်မီ	ကား	
၅	၆/၁၇ ကြို့ကုန်း	၆၀	သံကူကွန် ကရို	၈၈မတိုင်မီ	ကား	
၆	၃/၆စမ်းပေါက်	၁၁၀	သံကူကွန် ကရို	၂၀၀၉	ကား	
၇	၃/၈သရက်လိန်	၁၀၀	သံကူကွန် ကရို	၂၀၁၄	ကား	
၈	၃/၁၀ကြခတ်	၁၀၀	သံကူကွန် ကရို	၈၈မတိုင်မီ	ကား	
၉	၃/၁၂ဒီးဒုတ်ချောင်း	၁၂၄	သံဘောင်	၈၈မတိုင်မီ	ကား	
၁၀	၁/၅ညောင်ကိုင်း	၅၀	သံကူကွန် ကရို	၁၉၉၇	ကား	
၁၁	၁/၉သဲဖြူချောင်း	၅၀	သံကူကွန် ကရို	၁၉၉၇	ကား	
မြို့နယ် ချုပ်		၈၆၂	၁၁			

(ဃ) လမ်းတံတားသုံးစက်ကိရိယာများ

မရှိပါ။

(င) လမ်း/ တံတားအသုံးပြုခကောက်ခံသည့်လုပ်ငန်း

စဉ်	တိုးဂိတ် အမည်	တည်နေရာ	လမ်း/တံတားအရှည်		ကုမ္ပဏီ/အဖွဲ့အစည်း/ လူပုဂ္ဂိုလ်
			မှ	ထိ	
၁	ပုသိမ်-မုံရွာလမ်း အသုံးပြုခဂိတ်	မိုင် ၁၂၅/၄- ၁၂၆/၃ ပုသိမ်- မုံရွာလမ်း	မိုင် ၁၀၂/၃	မိုင် ၁၄၅/၇	လမ်းဦးစီးဌာန
၂	သူရဲတန်းတံတား ဂိတ်	မိုင် ၁၁၅/၇- ၁၁၆/၀ ပုသိမ်- မုံရွာလမ်း	-	၁၂၆၄ ပေ	လမ်းဦးစီးဌာန
မြို့နယ်ချုပ်		၂	၁၀၂/၃		၂

**ဟိုတယ်နှင့် ခရီးသွားလုပ်ငန်း**

၃၂။ ပန်းတောင်းမြို့နယ်ရှိ ဟိုတယ်နှင့်ခရီးသွားလုပ်ငန်းနှင့်ပတ်သက်သော အချက်အလက်များမှာ အောက်ပါအတိုင်းဖြစ်ပါသည်-

(က) ဟိုတယ်၊ ဗိုတယ်၊ အင်း၊ တည်းခိုခန်း

(၁) ဟိုတယ်

မရှိပါ။

(၂) ဗိုတယ်၊ အင်း၊ တည်းခိုခန်း

စဉ်	ဗိုတယ် အရေအတွက်	အင်း အရေအတွက်	တည်းခိုခန်း အရေအတွက်
၁	-	-	၉
မြို့နယ်ချုပ်	-	-	၉

(ခ) ကမ်းခြေနှင့် အပန်းဖြေနေရာများ

မရှိပါ။

**သမဝါယမအသင်းများ**

၃၃။ ပန်းတောင်းမြို့နယ်တွင်ရှိသော သမဝါယမအသင်းများမှာ အောက်ပါအတိုင်း ဖြစ်ပါသည်-

စဉ်	မြို့နယ်/ မြို့	သမဝါယမ အသင်းပေါင်း	သမဝါယမ အသင်းစုပေါင်း	မှတ်ချက်
၁	ပန်းတောင်း	၁၄၄	၁	
၂	ဇွန်ပင်မြို့	၄	-	
	မြို့နယ်ချုပ်	၁၄၈	၁	



**စီးပွားရေးဆိုင်ရာ အခြေခံအဆောက်အအုံများ**

၃၄။ ပန်းတောင်းမြို့နယ်တွင်ရှိသော စီးပွားရေးဆိုင်ရာ အခြေခံအဆောက်အအုံများမှာ အောက်ပါအတိုင်း ဖြစ်ပါသည်-

**(က) ကုမ္ပဏီကုန်စည်ခိုင်ပွဲရုံများ၊ဈေးနှင့်ကုန်တိုက်များ**

(၁) ကုမ္ပဏီများ မရှိပါ။

(၂) ကုန်စည်ခိုင်များ မရှိပါ။

**(၃) ပွဲရုံများ**

စဉ်	မြို့နယ်/မြို့	ပွဲရုံအမည်	ရောင်းဝယ်သည့်ပစ္စည်းများ	တည်နေရာ
၁	ပန်းတောင်း	ဒေါ်နန်းသူဇာ ဆန်ပွဲရုံ	ဆန်/စပါး	ဒေါင်းမြတ်နား ကျေးရွာ
၂		ခြင်္သေ့မင်း ဆန်ပွဲရုံ	ဆန်	မြောင်ရှည်ရွာ၊ ဒေါင်းမြတ်နားအုပ်စု
၁	ဥရှစ်ပင်မြို့	ထက်အောင်	ဆန်	ပြည်တော်သာ ရပ်ကွက်
၂		ထွန်းတောက်	ဆန်	ရတနာပုံရပ်ကွက်
၃		ရွှေလမင်း	ဆန်	ရတနာပုံရပ်ကွက်

စဉ်	မြို့နယ်/မြို့	ပွဲရုံအမည်	ရောင်းဝယ် သည့်ပစ္စည်းများ	တည်နေရာ
၄		ဒေါ်ကြူကြူဆွ ဆန်ပွဲရုံ	ဆန်	လဲကျေးရွာ
၅		ဝိသာခါ	ပဲ/နှမ်း	ရတနာပုံရပ်ကွက်
၆		လမင်း	ပဲ/နှမ်း	ရတနာပုံရပ်ကွက်
၇		ခိုင်ရွှေဝါ	ပဲ/နှမ်း	ပြည်တော်သာရပ်ကွက်
၈		ရွှေမိုး	ပဲ/နှမ်း	ပြည်တော်သာရပ်ကွက်
<b>မြို့နယ်ချုပ်</b>		<b>၁၀</b>		

(၄) ဈေးများ

စဉ်	မြို့နယ်/မြို့	ဈေးအမည်	တည်နေရာ	မှတ်ချက်
၁	ပန်းတောင်း	မြို့မဈေး	ပန်းတောင်း	၅၀
၂	ပန်းတောင်း	ဆင်တဲဈေး	ဆင်တဲ	၈၁
၃	ပန်းတောင်း	ထုံးဘိုဈေး	ထုံးဘို	၁၂၀
၁	ဥရှစ်ပင်မြို့	ဥရှစ်ပင်ဈေး	ဥရှစ်ပင်	၃၉၂
<b>မြို့နယ်ချုပ်</b>		<b>၄</b>	<b>၄</b>	<b>၆၄၃</b>

(၅) ကုန်တိုက်များ  
မရှိပါ။

(ခ) ဘဏ်များ

စဉ်	မြို့နယ်/မြို့	ဘဏ်အမည်	အစိုးရ ပိုင်	ပုဂ္ဂလိကပိုင်	စုစုပေါင်း
၁	ပန်းတောင်း	မြန်မာ့စီးပွား ရေးဘဏ်	၁	-	၁
၂		လယ်ယာဖွံ့ ဖြိုးရေးဘဏ်	၁	-	၁
၁	ဥရှစ်ပင်မြို့	ကမ္ဘောဇဘဏ်	-	၁	၁
၂		မြန်မာ့အရှေ့ တိုင်းဘဏ်	-	၁	၁
၃		မြန်မာ့ရှေ့ ဆောင်ဘဏ်	-	၁	၁
၄		CB ဘဏ်	-	၁	၁
မြို့နယ်ချုပ်		၆	၂	၄	၆

## (ဂ) စတိုးဆိုင်နှင့်အရောင်းဆိုင်များ

စဉ်	ဆိုင်အမျိုးအစား	အရေအတွက်
၁	စတိုးဆိုင်	၁၉
၂	ရွှေဆိုင်	၁၄
၃	လျှပ်စစ်ပစ္စည်းဆိုင်	၄
၄	ဖုန်း/ဖုန်းပစ္စည်းအရောင်းဆိုင်	၇
၅	စာအုပ်ဆိုင်	-
၆	ဆေးဆိုင်	၈
၇	စားသောက်ဆိုင်	၂၅
၈	လက်ဖက်ရည်ဆိုင်	၂၃
၉	ကုန်မာဆိုင်	၄၉
၁၀	စိုက်ပျိုးရေးပစ္စည်းဆိုင်	၃
၁၁	ဆောက်လုပ်ရေးပစ္စည်းဆိုင်	၈
၁၂	ဝန်ဆောင်မှုလုပ်ငန်းဆိုင်	၂၀
၁၃	ဆန်ဆိုင်	၁၂
၁၄	အဝတ်အထည်ဆိုင်	၁၀
၁၅	နိဗ္ဗာန်ကုန်ဆိုင်/စဉ်ပစ္စည်းဆိုင်	၂
	<b>မြို့ချုပ်</b>	<b>၂၀၄</b>

**စည်ပင်သာယာရေးလုပ်ငန်းများ**

၃၅။ ပန်းတောင်းမြို့နယ်၏ စည်ပင်သာယာရေးလုပ်ငန်းများမှာ အောက်ပါအတိုင်းဖြစ်ပါသည်-

**(က) ဈေးလုပ်ငန်း**

စဉ်	မြို့နယ်/မြို့	ဈေး အမည်	ဆိုင်ခန်း အရေ အတွက်	နိုင်ငံပိုင်	ပုဂ္ဂလိကပိုင်	တည်နေရာ
၁	ပန်းတောင်း	မြို့မဈေး	၅၀	နိုင်ငံပိုင်		ပန်းတောင်း
၂	ပန်းတောင်း	ဆင်တဲဈေး	၈၁	နိုင်ငံပိုင်		ဆင်တဲ
၃	ပန်းတောင်း	ထုံးဘိုဈေး	၁၂၀	နိုင်ငံပိုင်		ထုံးဘို
၁	ဥရှစ်ပင်မြို့	ဥရှစ်ပင်ဈေး	၃၉၂	နိုင်ငံပိုင်		ဥရှစ်ပင်
<b>မြို့နယ်ချုပ်</b>		<b>၄</b>	<b>၆၄၃</b>	<b>၄</b>		<b>၄</b>

**(ခ) သောက်သုံးရေရရှိရေးလုပ်ငန်း**

စဉ်	မြို့နယ်/မြို့	စက်ရုံ အမည်	တည်နေရာ	အမျိုးအစား	တစ်ရက် ထုတ်လုပ်မှု (ဂါလံ)	ဖြန့်ဖြူးနိုင်မှု (အိမ်ခြေ)
၁	ပန်းတောင်း	စည်ပင်	ဝန်လို	-	၆၀၀၀၀	၃၀၁
၂	ဥရှစ်ပင်မြို့	-	-	-	-	-
<b>မြို့နယ်ချုပ်</b>					<b>၆၀၀၀၀</b>	<b>၃၀၁</b>

(ဂ) သန့်ရှင်းရေးလုပ်ငန်း

စဉ်	မြို့နယ်/ မြို့	သန့်ရှင်းရေးသုံးစက်ကိရိယာများ(စီး)				လုပ်သား ဦးရေ
		သန့်ရှင်း ရေး ယာဉ်	မိလ္လာ ယာဉ်	ဖုံစုပ် စက်	ရေစုပ် စက်	
၁	ပန်းတောင်း	၅	-	-	၂	၅
၂	ဥရှစ်ပင်မြို့	၁	-	-	၁	၄
မြို့နယ်ချုပ်		၆	-	-	၃	၉

(ဃ) လမ်း/တံတားလုပ်ငန်း

(၁) လမ်းလုပ်ငန်း

စဉ်	မြို့နယ်/ မြို့	လမ်း ပေါင်း	စုစု ပေါင်း လမ်း အရှည် (မိုင်)	ကွန်ကရစ် လမ်း		ကတ္တရာ လမ်း		ကျောက်ခင်း လမ်းပေါင်း		မြေသား/ဂဝံ/ မြေနီလမ်းပေါင်း	
				လမ်း	မိုင်	လမ်း	မိုင်	လမ်း	မိုင်	လမ်း	မိုင်
၁	ပန်းတောင်း	၄၅	၁၆/၂.၄၈	၇	၄/၃.၅၂	၁၃	၃/ ၇.၇၇	၂၁	၃/၅.၇၈	၄	၄/၁.၄၁
၂	ဥရှစ်ပင်မြို့	၄၉	၁၃/၃.၇၄	၅	၀/၅.၄၄	၂၂	၅/၆.၇၆	၆	၀/၁.၇၂	၁၆	၆/၅.၈၂
မြို့နယ်ချုပ်		၉၄	၂၉/၆.၂၂	၁၂	၅/၀.၉၆	၃၅	၉/၆.၅၃	၂၇	၃/၇.၅	၂၀	၁၀/၇.၂၃

(၂) တံတားလုပ်ငန်း

စဉ်	မြို့နယ်	တံတားပေါင်း					
		သံ	ကွန်ကရစ်	အုတ်	သစ်သား	ရေ ပြွန်	ပေါင်း
၁	ပန်းတောင်း	-	၄၉	-	-	၄	၅၃
၂	ဥရှစ်ပင်	-	၄၃	-	-	၆	၄၉
မြို့နယ်ချုပ်		-	၉၂	-	-	၁၀	၁၀၂

(၃) လမ်းတံတားသုံးစက်ကိရိယာများ

စဉ်	မြို့နယ်/မြို့	လမ်းတံတားသုံးစက်ကိရိယာများ				လုပ်သား ဦးရေ
		မြေထိုးစက်	မြေကော်စက်	မြေကြိတ်စက်	မြေသယ်ယာဉ်	
၁	ပန်းတောင်း	-	၂	၁	-	၁
၂	ဥရှစ်ပင်မြို့	-	-	-	-	-
မြို့နယ် ချုပ်		-	၂	၁	-	၁



**ပုံနှိပ်လုပ်ငန်းနှင့် မီဒီယာလုပ်ငန်းများ**

၃၆။ ပန်းတောင်းမြို့နယ်တွင်ရှိသော ပုံနှိပ်တိုက်နှင့် မီဒီယာလုပ်ငန်းများမှာ အောက်ပါအတိုင်း ဖြစ်ပါသည်-

(က) **ပုံနှိပ်လုပ်ငန်းနှင့် တေးသံသွင်း၊ ဝီဒီယို**

စဉ်	မြို့နယ်/ မြို့	ပုံနှိပ်စက်		လူနံ့ပျံတင်	အိတ်	တေးသံသွင်း	ဗီဒီယို
		၃၀၀၀၀	၃၀၀၀				
၁	ပန်းတောင်း	-	-	၈	၂	-	-
၂	ဇေယျာပင်မြို့	-	-	၄	၂	-	၃
<b>မြို့နယ်ချုပ်</b>		-	-	<b>၁၂</b>	<b>၄</b>	-	<b>၃</b>

(ခ) **မီဒီယာလုပ်ငန်းများ**

စဉ်	မြို့နယ်/ မြို့	သတင်းစာ အမည်	တစ်လဖြန့်စောင်ရေ	ဂျာနယ် အမည်	တစ်လဖြန့်စောင်ရေ
၁	ပန်းတောင်း	မြန်မာ့အလင်း	-		
၂				ဒို့ကျေးရွာ	၁၂၂
၃	ဇေယျာပင်မြို့	-	-	-	-
<b>မြို့နယ်ချုပ်</b>			-		<b>၁၂၂</b>

**ပြည်တွင်းအသားတင်ထုတ်လုပ်မှုနှင့်ဝန်ဆောင်မှုတန်ဖိုး**

၃၇။ ပန်းတောင်းမြို့နယ်၏ ပြည်တွင်းအသားတင် ထုတ်လုပ်မှုနှင့် ဝန်ဆောင်မှုတန်ဖိုးကို အောက်ပါအတိုင်း ဖော်ပြအပ်ပါသည်-

ကျပ်သန်းပေါင်း

စဉ်	အကြောင်းအရာ	၂၀၂၁-၂၀၂၂ အသားတင်ထုတ်လုပ်မှုတန်ဖိုး	၂၀၂၂-၂၀၂၃ ရည်မှန်းချက်တန်ဖိုး	၂၀၂၂-၂၀၂၃ ခုနှစ်ဆောင်ရွက်နိုင်မှု		
				တန်ဖိုး	အကောင်အထည်ဖော်နိုင်မှု	တိုးတက်မှု %
၁	ထုတ်လုပ်မှုတန်ဖိုး	၁၀၀၄၆၁.၀	၁၇၁၃၅၀.၈	၁၀၄၈၅၅.၁	၆၁.၂	၀.၅
၂	ဝန်ဆောင်မှု	၃၈၃၄၄.၆	၅၀၈၈၀.၈	၄၀၂၂၃.၆	၇၉.၁	၂.၆
၃	ကုန်သွယ်မှုတန်ဖိုး	၃၁၉၈၃.၁	၅၄၅၈၅.၁	၃၄၉၁၁.၀	၆၄	၃.၄
၄	အသားတင်ထုတ်လုပ်မှုနှင့်ဝန်ဆောင်မှုတန်ဖိုး	၁၇၀၇၈၈.၇	၂၇၆၈၁၆.၇	၁၇၉၉၈၉.၇	၆၅	၀.၉

**လူတစ်ဦးချင်းဝင်ငွေ**

၃၈။ ပန်းတောင်း မြို့နယ်၏ တစ်ဦးချင်းဝင်ငွေကို အောက်ပါအတိုင်း ဖော်ပြအပ်ပါသည်-

စဉ်	၂၀၁၉-၂၀ ဘဏ္ဍာနှစ် (အမှန်)	၂၀၂၀-၂၁ ဘဏ္ဍာနှစ် (အမှန်)	၂၀၂၁-၂၂ ဘဏ္ဍာနှစ် (ရှေ့ပြေးအမှန်)	၂၀၂၂-၂၃ ဘဏ္ဍာနှစ် (ယာယီ)
၁	၁၅၇၇၉၉၉	၁၅၈၅၇၆၄	၁၆၇၇၀၄၈	၁၈၂၃၈၆၄

အသက်မွေးဝမ်းကျောင်းလုပ်ငန်းအလိုက် အလုပ်လုပ်သူဦးရေ

၃၉။ ပန်းတောင်းမြို့နယ်၏ အသက်မွေးဝမ်းကျောင်းလုပ်ငန်းအလိုက် အလုပ်လုပ်ကိုင်သူဦးရေမှာ အောက်ပါအတိုင်းဖြစ်ပါသည်-

စဉ်	မြို့နယ်/ မြို့	အစိုးရဝန်ထမ်း	ဝန်ဆောင်မှု	စိုက်ပျိုးရေး	မွေးမြူရေး	အရောင်းအဝယ်	စက်မှုလက်မှု	ရေလုပ်ငန်း	ကျွန်း	အခြား	စုစုပေါင်း
၁	ပန်းတောင်းမြို့နယ်	၁၃၀၅၁	၃၄၇၁	၃၂၅၂၅	၁၉၅၀	၁၅၅၂	၃၁၀	၆၃၅	၅၆၁၁	၁၀	၅၉၁၁၅
၂	ဥရှစ်ပင်မြို့	၁၄၈	၂၂၅၀	၅၅၅	၁၀၀	၁၃၈၅	၆၁၀	-	၁၆၅၄	-	၆၇၀၂
	မြို့နယ်ချုပ်	၁၃၁၉၉	၅၇၂၁	၃၃၀၈၀	၂၀၅၀	၂၉၃၇	၉၂၀	၆၃၅	၇၂၆၅	၁၀	၆၅၈၁၇

အလုပ်လုပ်နိုင်သူဦးရေနှင့် အလုပ်လက်မဲ့ဦးရေ

၄၀။ ပန်းတောင်း မြို့နယ်တွင်ရှိသော အလုပ်လုပ်နိုင်သူဦးရေနှင့် အလုပ်လက်မဲ့နှုန်းကို အောက်ပါအတိုင်း ဖော်ပြအပ်ပါသည်-

စဉ်	မြို့နယ်/ မြို့	အလုပ်လုပ်နိုင်သူဦးရေ	လုပ်ငန်းခွင်ရှိလုပ်သားဦးရေ	အလုပ်လက်မဲ့ဦးရေ	အလုပ်လက်မဲ့ရာခိုင်နှုန်း
၁	ပန်းတောင်းမြို့နယ်	၁၁၀၄၄၆	၁၀၆၅၃၈	၃၉၀၈	၃.၅၄
၂	ဇရစ်ပင်မြို့	၈၈၂၂	၈၅၂၀	၃၀၂	၃.၄၂
	မြို့နယ်ချုပ်	၁၁၉၂၆၈	၁၁၅၀၅၈	၄၇၁၀	၃.၅၃

**အခန်း(၇)**

**လူမှုရေးဆိုင်ရာအချက်အလက်များ**

**ပညာရေးကဏ္ဍ**

၄၁။ ပန်းတောင်းမြို့နယ်တွင်ရှိသော ပညာရေးဆိုင်ရာအချက်အလက်များမှာ အောက်ပါအတိုင်းဖော်ပြအပ်ပါသည်

(က) **အဆင့်မြင့်ပညာ**

မရှိပါ။

(ခ) **အခြေခံပညာ**

(၁) **အထကကျောင်းများ**

စဉ်	ကျောင်းအမည်	တည်နေရာ	အကျယ်အဝန်း (ဧက)	ဆရာ/ဆရာမ ဦးရေ	ကျောင်းသား / သူဦးရေ	ဆရာနှင့်ကျောင်းသား အချိုး
၁	ထ-ပန်းတောင်း	မင်းရပ်	၁၃.၃၆	၃၂	၅၇၅	၁:၁၈
၂	ထ-ဆင်တဲ	ဆင်တဲ	၁၁.၄၇	၂၇	၆၂၄	၁:၂၃
၃	ထ-ဥရှစ်ပင်	ဥရှစ်ပင်မြို့	၁၅.၈၃	၄၉	၁၂၂၉	၁:၂၅
၄	ထ-ကမြိုင်	ကပစ-၅	၂၀.၆၇	၂၃	၄၆၆	၁:၂၀
၅	ထ-ရှားဖြူကွင်း	ရှားဖြူကွင်း	၈.၄၃	၂၂	၃၅၉	၁:၁၆
၆	ထ-ဂုံညှင်းတန်း	ဂုံညှင်းတန်း	၄.၈၆	၂၉	၅၁၁	၁:၁၇
၇	ထ-ထုံးဘို	ထုံးဘို	၂.၃၄	၂၇	၆၀၃	၁:၂၂
၈	ထ-ပဲကြီး	ပဲကြီး	၅.၃၃	၂၃	၂၈၈	၁:၁၂
၉	ထ-ကျောင်းဦး	ကျောင်းဦး	၃.၈	၂၁	၂၉၃	၁:၁၄
၁၀	ထ-ကပစ(၁၆)	ကပစ(၁၆)	၆.၆	၂၀	၃၄၃	၁:၁၇
၁၁	ထ-သူရဲတန်း	သူရဲတန်း	၇.၀၂	၁၉	၁၈၈	၁:၉
<b>မြို့နယ်ချုပ်</b>			<b>၉၉.၇၁</b>	<b>၂၉၂</b>	<b>၅၄၇၉</b>	<b>၁:၁၈</b>

(၂) အထကကျောင်းခွဲများ

စဉ်	ကျောင်းအမည်	တည်နေရာ	အကျယ်အဝန်း (ဧက)	ဆရာ/ဆရာမဦးရေ	ကျောင်းသား/သူဦးရေ	ဆရာနှင့်ကျောင်းသားအချိုး
၁	ထွဲ-ကပစ(၆)	ကပစ-၆	၂၄.၆	၂၂	၄၅၀	၁:၂၀
၂	ထွဲ-ရွာသာယာ	ရွာသာယာ	၁.၉၃	၁၅	၁၃၂	၁:၈
၃	ထွဲ-တက်သစ်ကျွန်း	တက်သစ်ကျွန်း	၁.၅	၁၅	၂၃၂	၁:၁၅
၄	ထွဲ-ဧရပ်လှ	ဧရပ်လှ	၆.၅၈	၁၈	၂၂၄	၁:၁၂
၅	ထွဲ-ဒန့်ဒလွန်	ဒန့်ဒလွန်	၁၀.၅၅	၁၇	၁၉၆	၁:၁၁
၆	ထွဲ-ကပစ-၃	ကပစ-၃	၁.၀၆	၂၁	၄၇၂	၁:၂၂
၇	ထွဲ-ကပစ-၉	ကပစ-၉	၁၀	၂၅	၄၇၈	၁:၁၉
၈	ထွဲ-ပေကုန်း	တောင်ဘွေ	၁.၈၇	၁၇	၂၉၅	၁:၁၇
၉	ထွဲ-ကျီးတော	ကျီးတော	၄.၀၆	၁၉	၁၁၇	၁:၆
၁၀	ထွဲ-ရွာသစ်	ရွာသစ်	၀.၂၆	၁၄	၁၀၇	၁:၇
၁၁	ထွဲ-ကြိုးကြာ	ကြိုးကြာ	၂.၃၂	၁၁	၁၇၄	၁:၁၅
၁၂	ထွဲ-ငါးဆယ်ပေး	ငါးဆယ်ပေး	၀.၅၄	၁၂	၁၈၉	၁:၁၆
မြို့နယ်ချုပ်			၆၅.၂၇	၂၀၆	၃၀၆၆	၁:၁၄

(၃) အလကကျောင်းများ

စဉ်	ကျောင်းအမည်	တည်နေရာ	အကျယ်အဝန်း (ဧက)	ဆရာ/ဆရာမဦးရေ	ကျောင်းသား/သူဦးရေ	ဆရာနှင့်ကျောင်းသားအချိုး
၁	လ-မကြီးထုံး	မကြီးထုံး	၃.၄၇	၁၃	၁၄၉	၁:၁၁
၂	လ-ညောင်ခြေထောက်	ညောင်ခြေထောက်	၁.၂၆	၁၇	၄၆၇	၁:၂၈
၃	လ-မြစိမ်း	မြစိမ်း	၀.၈၆	၁၂	၁၄၂	၁:၁၂
စဉ်	ကျောင်းအမည်	တည်နေရာ	အကျယ်အဝန်း	ဆရာ/ဆရာမ	ကျောင်းသား/	ဆရာနှင့်ကျောင်း

၅၅

			(ဧက)	ဦးရေ	သူဦးရေ	သား အချိုး
၄	လ-ကြာအင်းထက်	ကြာအင်းထက်	၀.၈၂	၁၀	၁၀၄	၁:၁၀
၅	လ-ကိုင်းကြီး	ကိုင်းကြီး	၁.၅	၁၀	၈၁	၁:၈
၆	လ-စွယ်တော်	စွယ်တော်	၂.၄၂	၁၃	၂၃၇	၁:၁၈
၇	လ-ဆိတ္ထဲ	ဆိတ္ထဲ	၅.၁	၁၃	၁၆၄	၁:၁၃
၈	လ-ဥရှစ်ပင်	ဥရှစ်ပင်	၀.၉၂	၁၃	၃၉၁	၁:၃၀
၉	လ-ကပစ-၅	ကပစ-၅	၃.၃၀	၁၄	၂၈၇	၁:၂၀
၁၀	လ-ရွှေဘုံသာ	ရွှေဘုံသာ	၄.၉၃	၁၁	၇၅	၁:၇
၁၁	လ-ကျောက်ဖူး	ကျောက်ဖူး	၁.၃၂	၁၂	၂၃၈	၁:၂၀
၁၂	လ-လယ်တီ	လယ်တီ	၃.၁၄	၉	၁၀၂	၁:၁၁
၁၃	လ-ကျီးပင်	ကျီးပင်	၀.၄၈	၁၁	၁၂၇	၁:၁၂
၁၄	လ-ကျွန်းကြီး	ကျွန်းကြီး	၁.၀၁	၁၀	၁၁၁	၁:၁၁
၁၅	လ-ပိန္နဲခုံ	ပိန္နဲခုံ	၁.၆	၁၀	၈၆	၁:၉
၁၆	လ-ဘူးဘက်	ဘူးဘက်	၀.၈၇	၁၃	၁၅၂	၁:၁၂
၁၇	လ-လက်ပံကျွန်း	လက်ပံကျွန်း	၀.၆၈	၁၂	၁၀၁	၁:၉
၁၈	လ-ညောင်ကျိုး	ညောင်ကျိုး	၃.၀၅	၁၁	၁၈၈	၁:၁၇
၁၉	လ-တောင်ဘို့ကြီး	တောင်ဘို့ကြီး	၅.၇၄	၁၂	၁၃၀	၁:၁၁
	<b>မြို့နယ်ချုပ်</b>		<b>၄၂.၄၇</b>	<b>၂၂၆</b>	<b>၃၃၃၂</b>	<b>၁:၁၅</b>

(၄) အလကကျောင်းခွဲများ

စဉ်	ကျောင်းအမည်	တည်နေရာ	အကျယ်အဝန်း (ဧက)	ဆရာ/ဆရာမ ဦးရေ	ကျောင်းသား/သူဦးရေ	ဆရာနှင့် ကျောင်းသား အချိုး
၁	လ(ခွဲ)လဲရွာ	လဲရွာ	၀.၅၇	၉	၁၇၁	၁:၁၉
၂	လ(ခွဲ)တုံကင်း	တုံကင်း	၁.၁၈	၁၀	၁၁၀	၁:၁၁
၃	လ(ခွဲ)ပြင်ကြီး	ပြင်ကြီး	၂.၇၇	၉	၂၀၀	၁:၂၂
၄	လ(ခွဲ)နဘူးကျင်း	နဘူးကျင်း	၀.၅၉	၁၁	၁၂၅	၁:၁၁
၅	လ(ခွဲ)ထောက်ကြန့်ကုန်း	ထောက်ကြန့်ကုန်း	၃.၀၆	၁၀	၁၀၁	၁:၁၀
၆	လ(ခွဲ)စာရေးကွင်း	စာရေးကွင်း	၀.၃၃	၁၀	၉၈	၁:၁၀
၇	လ(ခွဲ)ခုံကြီး	ခုံကြီး	၀.၉၃	၁၀	၁၀၄	၁:၁၀
၈	လ(ခွဲ)ညောင်ဖြူ	ညောင်ဖြူ	၀.၄၈	၁၀	၁၀၈	၁:၁၀
၉	လ(ခွဲ)မြို့ကြီး	မြို့ကြီးရွာ		၇	၇၀	၁:၁၀
၁၀	လ(ခွဲ)ဖန်ခါးပင်	ဖန်ခါးပင်	၀.၃၄	၁၀	၁၁၇	၁:၁၂
၁၁	လ(ခွဲ)တယ်ပင်ကြီး	တယ်ပင်ကြီး	၂.၀၅	၉	၈၂	၁:၉
၁၂	လ(ခွဲ)တောမထက်	တောမထက်		၈	၈၂	၁:၁၀
၁၃	လ(ခွဲ)မြောက်ဘက်	မြောက်ဘက်		၆	၁၁၀	၁:၁၉
မြို့နယ်ချုပ်			၁၂.၃	၁၁၉	၁၄၇၈	၁:၁၂



(၅) မူလတန်းလွန်ကျောင်းများ

စဉ်	မြို့နယ်/ မြို့	ကျောင်း အရေအတွက်	ဆရာ/ ဆရာမ ဦးရေ	ကျောင်းသား/ သူဦးရေ	ဆရာနှင့် ကျောင်းသား အချိုး
၁	ပန်းတောင်း မြို့နယ်	၃၀	၂၂၃	၃၂၅၂	၁:၁၅
၂	ဥရှစ်ပင်မြို့	-	-	-	-
မြို့နယ်ချုပ်		၃၀	၂၂၃	၃၂၅၂	၁:၁၅

(၆) အမကကျောင်းများနှင့်အမက(ခွဲ)ကျောင်းများ

စဉ်	ကျောင်း အရေ အတွက်	ဆရာ/ ဆရာမ ဦးရေ	ကျောင်းသား/ သူဦးရေ	ဆရာနှင့် ကျောင်းသား အချိုး
၁	၇၅	၃၀၇	၂၉၀၈	၁:၁၀

(ဂ) မူလတန်းကြိုကျောင်း

စဉ်	ကျောင်းအမည်	တည်နေရာ	ဆရာ/ ဆရာမဦးရေ	ကျောင်းသား/ သူဦးရေ	အချိုး
၁	မူလွန် ကြခတ်	ကြခတ်ရပ်ကွက်	၁	၁၀	၁:၁၀

၅၈

၂	မ-ဖိုရွာ	ဖိုရွာကျေးရွာ၊ လဲအုပ်စု	၁	၁၂	၁:၁၂
၃	ထ-ရှားဖြူကွင်း	ရှားဖြူကွင်း	၁	၆	၁:၆
၄	ထ(ခွဲ)-ကျီးတော	ကျီးတော	၁	၁၁	၁:၁၁
၅	ထ(ခွဲ)ကြီးကြာ	ကြီးကြာ	၁	၂၀	၁:၂၀
၆	လ(ခွဲ)တုံကင်း	တုံကင်း	၁	၁၁	၁:၁၁
မြို့နယ်ချုပ်			၆	၇၀	၁:၁၁

(ဃ) ဘုန်းတော်ကြီးသင် ပညာရေးကျောင်း

စဉ်	ကျောင်းအမည်	တည်နေရာ	ဆရာ/ ဆရာမ ဦးရေ	ကျောင်းသား / သူဦးရေ	အချိုး
၁	မကျီးစမ်း	မကျီးစမ်း	၂	၂၄	၁:၁၂
၂	ကျီးပင်ကန်(မူလွန်)	ကျီးပင်ကန်	၆	၈၈	၁:၁၄
၃	မြူးကုန်း	မြူးကုန်း	၂	၁၆	၁:၈
၄	ရွှေပင်	ရွှေပင်	၈	၂၃၅	၁:၂၉
၅	မြပညာ အလင်းရောင်	ထုံးဘို	၆	၇၃	၁:၁၂
မြို့နယ်ချုပ်		၅	၂၄	၄၃၆	၁:၁၈

(င) ကျောင်းနေအရွယ်ကလေးများ ကျောင်းအပ်နှံမှု

စဉ်	မြို့နယ်/ မြို့	(၅)နှစ်ပြည့်ကလေး			ကျောင်းအပ်နှံမှု			ကျောင်း အပ်နှံမှု %
		ကျား	မ	ပေါင်း	ကျား	မ	ပေါင်း	
၁	ပန်းတောင်း	၁၀၆၃	၁၀၁၅	၂၀၇၈	၁၀၄၆	၉၈၁	၂၀၂၇	၉၇
၂	ဥရှစ်ပင်မြို့	၅၆	၄၉	၁၀၅	၅၆	၄၉	၁၀၅	၁၀၀
မြို့နယ်ချုပ်		၁၁၁၉	၁၀၆၄	၂၁၈၃	၁၁၀၂	၁၀၃၀	၂၁၃၂	၉၇

၅၉

(စ) တက္ကသိုလ်ဝင်တန်း အောင်မြင်မှု

စဉ်	မြို့နယ်/ မြို့	၂၀၂၁-၂၀၂၂ ခုနှစ်				၂၀၂၂-၂၀၂၃ ခုနှစ်			
		စာရင်းရှိ	ဖြေဆို	အောင်မြင်	%	စာရင်းရှိ	ဖြေဆို	အောင်မြင်	%
၁	ပန်းတောင်း	၈၇၉	၈၃၂	၃၆၇	၄၄.၁၁	၄၁၅	၃၈၁	-	-
၂	ဥရှစ်ပင်မြို့	၃၆၄	၃၃၂	၁၅၇	၄၇.၂၉	၂၃၄	၂၁၇	-	-
မြို့နယ်ချုပ်		၁၂၄၃	၁၁၆၄	၅၂၄	၄၅.၀၂	၆၄၉	၅၉၈	-	-

(ဆ) စာတတ်မြောက်မှုရာနှုန်း

စဉ်	မြို့နယ်/ မြို့	မြို့နယ်လူ ဦးရေ	(၁၅)နှစ်အထက် လူဦးရေ	စာတတ် မြောက်ဦးရေ	စာတတ် မြောက်မှုနှုန်း
၁	ပန်းတောင်း	၁၄၀၄၀၆	၁၀၅၁၀၇	၁၀၅၁၀၇	၁၀၀.၀၀
၂	ဥရှစ်ပင်မြို့	၁၁၇၇၃	၈၉၄၇	၈၉၄၇	၁၀၀.၀၀
မြို့နယ်ချုပ်		၁၅၂၁၇၉	၁၁၄၀၅၄	၁၁၄၀၅၄	၁၀၀.၀၀

၆၀

(ဇ) သင်ကြားမှု၊ သင်ယူမှု၊ အထောက်အကူပြု စာသင်ခန်းများ ဖွင့်လှစ်နိုင်မှု အခြေအနေ

(၁) အထက ကျောင်းများ(အထက)

ဇယား	မြို့နယ်/မြို့	အထက်တန်းကျောင်း					
		စာရင်းရှိ	Media တပ်ပြီး	3PLT တပ်ပြီး	2PLT တပ်ပြီး	1PLT တပ်ပြီး	ပေါင်း
၁	ပန်းတောင်း	၁၀	-	၁၀	-	-	၁၀
၂	ဥရှစ်ပင်မြို့	၁	-	၁	-	-	၁
မြို့နယ်ချုပ်		၁၁	-	၁၁	-	-	၁၁

(၂) အလက ကျောင်းများ(အထက ခွဲ၊ အလက)

စဉ်	မြို့နယ်/မြို့	အလယ်တန်းကျောင်း					
		စာရင်းရှိ	Media တပ်ပြီး	3PLT တပ်ပြီး	2PLT တပ်ပြီး	1PLT တပ်ပြီး	ပေါင်း
၁	ပန်းတောင်း	၃၀	-	၅	၂၅	-	၃၀
၂	ဥရှစ်ပင်မြို့	၁	-	၁	-	-	၁
မြို့နယ် ချုပ်		၃၁	-	၆	၂၅	-	၃၁

(၃) အမကကျောင်းများ(လခွဲ၊မူလွန်၊အမက၊အမကခွဲ)

စဉ်	မြို့နယ်/ မြို့	မူလတန်းကျောင်း					
		စာရင်းရှိ	Media တပ်ပြီး	3PLT တပ်ပြီး	2PLT တပ်ပြီး	1PLT တပ်ပြီး	ပေါင်း
၁	ပန်းတောင်း	၁၁၅	-	-	၁၁၅	-	၁၁၅
၂	ဥရှစ်ပင်မြို့	-	-	-	-	-	-
မြို့နယ်ချုပ်		၁၁၅	-	-	၁၁၅	-	၁၁၅

(ဈ) စာကြည့်တိုက်များ ဖွင့်လှစ်နိုင်မှု

စဉ်	မြို့နယ်/ မြို့	အုပ်ချုပ် ရေး	ပညာရေး	ပြန် ဆက်	ဘုန်ကြီး ကျောင်း	အခြား	ပေါင်း
၁	ပန်းတောင်း	၁	၁၉	၁၉	-	-	၃၉
၂	ဥရှစ်ပင်မြို့	-	၁	၁	-	-	၂
မြို့နယ်ချုပ်		၁	၂၀	၂၀	-	-	၄၁

ကျန်းမာရေးကဏ္ဍ

၄၂။ ပန်းတောင်းမြို့နယ်၏ ကျန်းမာရေးကဏ္ဍဆိုင်ရာ အချက်အလက်များမှာ အောက်ပါအတိုင်းဖြစ်ပါသည်-

(က) ဆေးရုံများ

စဉ်	ဆေးရုံအမည်	တည်နေရာ	အစိုးရ/ ပုဂ္ဂလိက	ကုတင် အရေအတွက်
၁	မြို့နယ်ဆေးရုံ	ပန်းတောင်း	အစိုးရ	၂၅
၂	တိုက်နယ်ဆေးရုံ	ဥရှစ်ပင်	အစိုးရ	၂၅
၃	တိုက်နယ်ဆေးရုံ	ထုံးဘို	အစိုးရ	၁၆
၄	တိုက်နယ်ဆေးရုံ	ဇရပ်လှ	အစိုးရ	၁၆
မြို့နယ်ချုပ်			၄	၈၂

၆၂

(ခ) ဆေးပေးခန်းများ

စဉ်	ဆေးပေးခန်း အမည်	တည်နေရာ	အစိုးရ/ ပုဂ္ဂလိက	ကုသသည့် ရောဂါအမျိုးအစား
၁	ငှက်ဖျားရောဂါတိုက်ဖျက် ရေး ဆေးပေးခန်း	ပန်းတောင်း	အစိုးရ	ငှက်ဖျားရောဂါ
၂	ဒေါက်တာမောင်မောင်	ဥရှစ်ပင်	ပုဂ္ဂလိက	အထွေထွေရောဂါ
၃	ဒေါက်တာမြင့်ချို	ဥရှစ်ပင်	ပုဂ္ဂလိက	အထွေထွေရောဂါ
၄	ဒေါက်တာကျော်ဝင်းမောင်	ဥရှစ်ပင်	ပုဂ္ဂလိက	အထွေထွေရောဂါ
၅	ဒေါက်တာဇော်မြတ်ထွန်း	ဥရှစ်ပင်	ပုဂ္ဂလိက	သွားဆေးခန်း
၆	အာရောဂျ်(သွားဆေးခန်း)	ဥရှစ်ပင်	ပုဂ္ဂလိက	သွားဆေးခန်း
၇	ဒေါက်တာလင်းခန့်	ဥရှစ်ပင်	ပုဂ္ဂလိက (အထူးကု)	အထွေထွေရောဂါ
၈	ဒေါ်စိုးစိုးအေး(ပါရဂူဆေးခန်း)		ပုဂ္ဂလိက	အထွေထွေရောဂါ
မြို့နယ်ချုပ်		၁/၇		

(ဂ) ကျေးလက်ကျန်းမာရေးဌာန/ဌာနခွဲ

စဉ်	ကျေးလက်ကျန်းမာရေး ဌာနအမည်	တည်နေရာ
၁	ဇရပ်လှတိုက်နယ်ကျန်းမာရေးဌာန	ဇရပ်လှ
၂	ထုံးဘိုတိုက်နယ်ကျန်းမာရေးဌာန	ထုံးဘို
၃	ဒေါင်းမြတ်နားကျေးလက်ကျန်းမာရေးဌာန	ဒေါင်းမြတ်နား
၄	ဥရှစ်ပင်ကျေးလက်ကျန်းမာရေးဌာန	ဥရှစ်ပင်
၅	ညောင်ကျိုးကျေးလက်ကျန်းမာရေးဌာန	ညောင်ကျိုး
၆	သူရဲတန်းကျေးလက်ကျန်းမာရေးဌာန	သူရဲတန်း

စဉ်	ကျေးလက်ကျန်းမာရေး ဌာနခွဲအမည်	တည်နေရာ
၁	လယ်တီကျေးလက်ကျန်းမာရေးဌာနခွဲ	လယ်တီ
၂	ကျွဲရဲကျေးလက်ကျန်းမာရေးဌာနခွဲ	ကျွဲရဲ
၃	သံလယ်ကြီးကျေးလက်ကျန်းမာရေးဌာနခွဲ	သံလယ်ကြီး
၄	ကျီးပင်ကျေးလက်ကျန်းမာရေးဌာနခွဲ	ကျီးပင်
၅	ငှက်ဝကျေးလက်ကျန်းမာရေးဌာနခွဲ	ငှက်ဝ
၆	လှည်းကူးကျေးလက်ကျန်းမာရေးဌာနခွဲ	ထိပ်ပေါက်
၇	မသုံကျေးလက်ကျန်းမာရေးဌာနခွဲ	မသုံ
၈	ကျီးတောကျေးလက်ကျန်းမာရေးဌာနခွဲ	ကျီးတော
၉	ကျားအိုကျေးလက်ကျန်းမာရေးဌာနခွဲ	ကျားအို
၁၀	ထိပ်ပေါက်ကျေးလက်ကျန်းမာရေးဌာနခွဲ	ထိပ်ပေါက်
၁၁	ပဲကြီးကျေးလက်ကျန်းမာရေးဌာနခွဲ	ပဲကြီး
၁၂	ရွာသာယာကျေးလက်ကျန်းမာရေးဌာနခွဲ	ရွာသာယာ
၁၃	ခတ္တိယကျေးလက်ကျန်းမာရေးဌာနခွဲ	ခတ္တိယ
၁၄	နတ်မောက်ကျေးလက်ကျန်းမာရေးဌာနခွဲ	နတ်မောက်
၁၅	ဒန့်ဒလွန်ကျေးလက်ကျန်းမာရေးဌာနခွဲ	ဒန့်ဒလွန်
၁၆	စွယ်တော်ကျေးလက်ကျန်းမာရေးဌာနခွဲ	စွယ်တော်
၁၇	ရွှေဘုံသာကျေးလက်ကျန်းမာရေးဌာနခွဲ	ရွှေဘုံသာ

စဉ်	ကျေးလက်ကျန်းမာရေး ဌာနခွဲအမည်	တည်နေရာ
၁၈	မကြီးထုံးကျေးလက်ကျန်းမာရေးဌာနခွဲ	မကြီးထုံး
၁၉	ပဲကြီးအင်းကျေးလက်ကျန်းမာရေးဌာနခွဲ	ပဲကြီးအင်း
၂၀	ကြိုးကြာကျေးလက်ကျန်းမာရေးဌာနခွဲ	ကြိုးကြာ
၂၁	ကျောက်ဖူးကျေးလက်ကျန်းမာရေးဌာနခွဲ	ကျောက်ဖူး
၂၂	ကျွန်းမီးကျေးလက်ကျန်းမာရေးဌာနခွဲ	ကျွန်းမီး
၂၃	ညောင်ခြေထောက်ကျေးလက်ကျန်းမာရေး ဌာနခွဲ	ညောင်ခြေ ထောက်
၂၄	ဆင်လန်ကျေးလက်ကျန်းမာရေးဌာနခွဲ	ဆင်လန်
၂၅	ပုဂံကွဲကျေးလက်ကျန်းမာရေးဌာနခွဲ	ပုဂံကွဲ
၂၆	ရပ်သာကျေးလက်ကျန်းမာရေးဌာနခွဲ	ရပ်သာ
၂၇	မြောင်ရင်းကျေးလက်ကျန်းမာရေးဌာနခွဲ	မြောင်
၂၈	ကွင်းလှကျေးလက်ကျန်းမာရေးဌာနခွဲ	ကွင်းလှ
၂၉	ထောက်ကြန့်ကုန်းကျေးလက်ကျန်းမာရေး ဌာနခွဲ	ထောက်ကြန့်ကုန်း



(ဃ) ကျန်းမာရေးစောင့်ရှောက်မှု

စဉ်	မြို့နယ်/မြို့	လူဦးရေ	ဆရာဝန်မှ ကျန်းမာရေး စောင့်ရှောက်မှုနှုန်း		သူနာပြုမှ ကျန်းမာရေး စောင့်ရှောက်မှုနှုန်း		လက်ထောက် ကျန်းမာရေးမှူးမှ ကျန်းမာရေး စောင့်ရှောက်မှုနှုန်း	
			ဆရာဝန် ဦးရေ	ဆရာဝန်နှင့် လူဦးရေ အချိုး	သူနာပြု ဦးရေ	သူနာပြုနှင့် လူဦးရေ အချိုး	လ/ထ ကျန်းမာရေးမှူးဦးရေ	လ/ထ ကျန်းမာရေးမှူးနှင့် လူဦးရေအချိုး
၁	ပန်းတောင်း	၁၄၀၄၀၆	၄	၁:၃၅၁၀၁	၁၆	၁:၈၇၇၅	၄	၁:၃၅၁၀၁
၂	ဥရှစ်ပင်မြို့	၁၁၇၇၃	၁	၁:၁၁၇၇၃	၇	၁:၁၆၈၂	၁	၁:၁၁၇၇၃
မြို့နယ်ချုပ်		၁၅၂၁၇၉	၅	၁:၃၀၄၃၆	၂၃	၁:၆၆၁၇	၅	၁:၃၀၄၃၆

၆၆

(င) ဒေသတွင်းအများဆုံးဖြစ်တတ်သောရောဂါများ

စဉ်	မြို့နယ်/ မြို့	ရောဂါအမျိုးအစား									
		ငှက်ဖျား		ဝမ်းလျှော		တီဘီ		ဝမ်းကိုက်		အသည်းရောင်	
		ဖြစ်	သေ	ဖြစ်	သေ	ဖြစ်	သေ	ဖြစ်	သေ	ဖြစ်	သေ
၁	ပန်းတောင်း	၁၁၈	-	၅၇၉	-	၁၄၉	၉	၁၁၅	-	၂၀	-
၂	ဥရှစ်ပင်မြို့	၁၉	-	၂၅	-	၆၄	၆	၁၂	-	-	-
မြို့နယ်ချုပ်		၁၃၇	-	၆၀၄	-	၂၁၃	၁၅	၁၂၇	-	၂၀	-

(စ) HIV/AIDS -ရောဂါ ဖြစ်ပွား/ သေဆုံးဦးရေ

စဉ်	မြို့နယ်/ မြို့	၂၀၂၁-၂၀၂၂		၂၀၂၂-၂၀၂၃	
		ဖြစ်	သေ	ဖြစ်	သေ
၁	ပန်းတောင်း	၂	-	၁	-
၂	ဥရှစ်ပင်မြို့	၄	-	၂	-
မြို့နယ်ချုပ်		၆	-	၃	-

(ဆ) ကျန်းမာရေးဆိုင်ရာ အညွှန်းကိန်းများ

စဉ်	မြို့နယ်/ မြို့	မိခင် ဦးရေ	ကလေး ဦးရေ	လူ(၁၀၀၀)လျှင်			
				မွေးနှုန်း	မိခင်သေနှုန်း	မွေကင်းစ ကလေးသေနှုန်း	ကိုယ်ဝန်ပျက်နှုန်း
၁	ပန်းတောင်း	၁၂၉၀	၁၁၈၉	၁၀	၃၃၆	၁၃	၅ %
၂	ဥရှစ်ပင်မြို့	၃၅၀	၃၇၅	၁၀	-	၈	၅ %
မြို့နယ်ချုပ်		၁၆၄၀	၁၅၆၄	၂၀	၃၃၆	၂၁	၅ %

လူမှုရေးအသင်းအဖွဲ့များ

၄၃။ ပန်းတောင်းမြို့နယ်ရှိလူမှုရေးအသင်းအဖွဲ့များဆိုင်ရာ အချက် အလက်များမှာ အောက်ပါအတိုင်းဖြစ်ပါသည်-

(က) INGO

မရှိပါ။

(ခ) NGO (ဦးရေ)

စဉ်	မြို့နယ်/ မြို့	အချိုးသမီး ရေရာ	မိခင်/ကလေးအ သင်း	စစ်မှုထမ်း ဟောင်း	ကြက်ခြေနီ	အရန်မီးသတ်	ပေါင်း
၁	မြို့နယ်	၂၄၅၀	၂၆၈၄	၉၈၅	၁၄၂	၁၂၂၉	၇၄၉၀
၂	မြို့	၃၀	၁၅	၅၃၆	၁၁၁	၁၈၀	၈၇၂
မြို့နယ်ချုပ်		၂၄၈၀	၂၆၉၉	၁၅၂၁	၂၅၃	၁၄၀၉	၈၃၆၂

(ဂ) အသင်းအဖွဲ့များ

စဉ်	အသင်းအဖွဲ့	ရုံး/ ရုံးခွဲ	မှတ်ပုံတင်	ဆောင်ရွက် သည့်
-----	------------	---------------	------------	----------------

၆၈

	အမည်	တည်နေရာ	အမှတ်	လုပ်ငန်း
၁	ဒေါ်ခင်လှလှ ပညာရေး ဖောင်ဒေးရှင်း	စွယ်တော် ကျေးရွာ	၁/မြို့နယ်/ ၀၀၁	ကျောင်းဆရာ/မများ၏ အခက် အခဲများလျော့ ပါးစေပြီး အရည် အသွေး မြင့်မားရေး
၂	မြန်မာ့မွတ်စလင် (မ) ပရဟိတ	ထုံးဘိုကျေးရွာ	၁/မြို့နယ်/ ၀၀၂	လူမှုဒုက္ခများအား မျှဝေ၍ တတ်စွမ်းသမျှ ကူညီပေးရေး
၃	ရွှေပရဟိတ ဂေဟာ	ရွှေကျောင်းကုန်း ကျေးရွာ	၁/မြို့နယ်/ ၀၀၃	ဘဝရှင်သန်ဖွံ့ဖြိုးရန် လိုအပ် နေသော ကလေးသူငယ် များကို ပြုစုစောင့်ရှောက်ရန်
၄	HBO အောက် ဆီဂျင်အခမဲ့ကူညီ ရေးအသင်း	ထုံးဘိုကျေးရွာ	၁/မြို့နယ်/ ၀၀၄	ဝေဒနာရှင်များ လိုအပ်နေ သော အောက်ဆီဂျင်ကို အခမဲ့ ကူညီပေးရန်
စဉ်	အသင်းအဖွဲ့ အမည်	ရုံး/ ရုံးခွဲ တည်နေရာ	မှတ်ပုံတင် အမှတ်	ဆောင်ရွက် သည့် လုပ်ငန်း
၅	(THE BROTHER GROUP)(ညီအကို များကျန်းမာ ရေး ဝန်ဆောင်မှု အဖွဲ့)	သူရဲတန်း ကျေးရွာ	၆/ ပန်းတောင်း / ၀၀၅	အုပ်စုအတွင်းရှိ လုပ်သား ပြည်သူတို့၏ တွေ့ကြုံ ခံစား နေရသော ကျန်းမာရေးကိစ္စရပ် များအား မျှဝေ၍ တတ်စွမ်း သမျှ အကူအညီပေးရန်နှင့် မရှိ နှမ်းပါးသူများ အား (အခမဲ့) ဆေးရုံဆေးခန်း သို့ ပို့ဆောင်ပေးရန်
၆	မြင့်မြတ်နှလုံးသား အနာဂတ်ပရ ဟိတ အသင်း၊ ဂျင်းရဲ ကျွန်း ကျေးရွာ၊ ကျွန်းမီးကျေးရွာ အုပ်စု	ဂျင်းရဲကျွန်း ကျေးရွာ၊ ကျွန်းမီး ကျေးရွာ အုပ်စု	၆/ ပန်းတောင်း / ၀၀၆	ကျွန်းမီးကျေးရွာအုပ်စုအတွ င်းရှိ ပြည်သူလူထုနှင့် လက် လှမ်းမီရာ ဒေသအတွင်းရှိ ပြည်သူလူထုတို့၏ သဘာဝ ဘေးအန္တရာယ်နှင့်ရေဘေး၊ လေ ဘေး၊ မီးဘေးတို့အား တတ်နိုင်သလောက် ကူညီ ဆောင်ရွက်ရန်နှင့် ပရဟိတ လုပ်ငန်းများ ပူးပေါင်း ဆောင်ရွက်ရန်
၇	မွန်မြတ်နှလုံးသား ပရဟိတလူမှု ကူညီရေးအသင်း	ကျားအိုကျေးရွ ာ၊ ကုန်းကလေး အုပ်စု	၆/ ပန်းတောင်း/ ၀၀၇	ဒုက္ခရောက်နေသောပြည်သူ/ သားများအား မွန်မြတ်နှလုံး သားဖြင့် ဖေးမကူညီစောင့် ရှောက်ရန်။
စဉ်	အသင်းအဖွဲ့ အမည်	ရုံး/ ရုံးခွဲ တည်နေရာ	မှတ်ပုံတင် အမှတ်	ဆောင်ရွက် သည့် လုပ်ငန်း

# ၆၉

၈	ရွှေမေတ္တာ နာရေး ကူညီမှုအသင်း	ထုံးဘို ကျေးရွာ၊ ထုံးဘို ကျေးရွာ အုပ်စု	၆/ ပန်းတောင်း / ၀၀၈	သာရေး/နာရေးကိစ္စ ရပ် များအား တတ်စွမ်းသမျှ ကူညီဆောင်ရွက်ပေးနိုင် ရန်။ ကျန်းမာရေး/ပညာ ရေး လုပ်ငန်းများ တွင် ပူးပေါင်း ပါဝင်နိုင်စေရန်၊ ပရဟိတစိတ်ဓါတ်ပြည့်ဝ သည့် လူငယ်များ ပေါ် ထွက် လာစေရန်။
၉	အေးသုခ လူမှု ကူညီရေး အသင်း	ပြည်တော်သာ ရပ်ကွက်၊ ဥရုစံပင်မြို့	၆/ ပန်းတောင်း/ ၀၀၉	လူမျိုးဘာသာမရွေး လူမှု အခက်အခဲများ ကူညီ စောင့်ရှောက်ရန်။
၁၀	ပရဟိတလူမှုကူ ညီရေးအသင်း	ညောင်ကျိုး ကျေးရွာ၊ ညောင်ကျိုး ကျေးရွာအုပ်စု	၆/ ပန်းတောင်း/ ၀၁၀	တောင်ပေါ်/မြေပြန့်လူမျိုး ဘာသာမရွေးလူမှုအခက် အခဲများကာကွယ် စောင့် ရှောက်ရန်။
၁၁	မေတ္တာရှင် ကျန်းမာရေး စောင့်ရှောက်မှု အသင်း	ထုံးဘိုကျေးရွာ၊ ထုံးဘိုကျေး ရွာအုပ်စု	၆/ ပန်းတောင်း/ ၀၁၁	ကျန်းမာရေးကိစ္စများအား ကူညီဆောင်ရွက်ရန်၊ ကျန်းမာရေးစောင့်ရှောက် မှု/ ပညာရေးမြှင့်တင်မှု များတွင် ပူးပေါင်းဆောင် ရွက်ရန်၊ ပရဟိတ စိတ် ဓါတ်ပြည့်ဝသည့် လူငယ် များ ပေါ်ထွက်လာစေရန်။

စဉ်	အသင်းအဖွဲ့ အမည်	ရုံး/ ရုံးခွဲ တည်နေရာ	မှတ်ပုံတင် အမှတ်	ဆောင်ရွက် သည့် လုပ်ငန်း
၁၂	မေတ္တာရှင် အောက်ဆီဂျင်နှင့်	လဲကျေးရွာ အုပ်စု၊ လဲ	၆/ ပန်းတောင်း/ ၀၁၂	ဒေသတွင်း အောက်ဆီ ဂျင်မြေပြတ်စေရေးနှင့်

	လူမှုကူညီရေး အသင်း	ကျေးရွာ		ဒေသတွင်းလူမှုကူညီရေး လုပ်ငန်းများဆောင်ရွက် ရန်။
၁၃	စေတနာရှင် နာရေးကူညီမှု အသင်း	စည်သာ ရပ်ကွက်	၆/ ပန်းတောင်း/ ၀၁၃	မြို့ပေါ်ရပ်ကွက်များနှင့် ပတ်ဝန်းကျင်ကျေးရွာ များရှိ နာရေးကူညီမှု အသင်းများအားလုံးနှင့် ပေါင်းစည်း၍ သဘာဝ ဘေးအန္တရာယ်များနှင့် သာရေး/နာရေးလုပ်ငန်း များ ကျယ်ပြန့်စွာ ကူညီ ဆောင်ရွက်ရန်။
၁၄	ငြိမ်းချမ်းရှင် နာရေးကူညီမှု အသင်း	ဝန်လိုရပ်ကွက်	၆/ ပန်းတောင်း/ ၀၁၄	မြို့ပေါ်ရပ်ကွက်များနှင့် ပတ်ဝန်းကျင်ကျေးရွာ များရှိ နာရေးကူညီမှု အသင်းများအားလုံးနှင့် ပေါင်းစည်း၍ သဘာဝ ဘေးအန္တရာယ်များနှင့် သာရေး/နာရေးလုပ်ငန်း များ ကျယ်ပြန့်စွာ ကူညီ ဆောင်ရွက်ရန်။

**အားကစားနှင့် ဖျော်ဖြေရေးလုပ်ငန်းများ**

၄၄။ ပန်းတောင်းမြို့နယ်ရှိ အားကစားနှင့် ဖျော်ဖြေရေးလုပ်ငန်း  
များဆိုင်ရာ အချက်အလက်များမှာ အောက်ပါအတိုင်းဖြစ်ပါသည်-

စဉ်	မြို့နယ်/	အားကစားကွင်း	ဖျော်ဖြေရေး
-----	-----------	--------------	-------------

	မြို့	တောလုံး	ဘောင်လီဘော	ဘတ်စကက်	တင်းနစ်	ဂေါက်	အခြား	ရုပ်ရှင်ရုံ	ပန်းခြံ	အခြား
၁	ပန်းတောင်း	၁	-	-	-	-	-	-	၁	-
၂	ဇွန်ပင်မြို့	-	-	-	-	-	-	-	-	-
မြို့နယ်ချုပ်		၁	-	-	-	-	-	-	၁	-

**အခန်း(၈)**

**ဘာသာရေးဆိုင်ရာအချက်အလက်များ**

**ဗုဒ္ဓဘာသာဆိုင်ရာ အဆောက်အဦများနှင့် သာသနာဝင်ပုဂ္ဂိုလ်များ**

၄၅။ ပန်းတောင်းမြို့နယ်ရှိ ဗုဒ္ဓဘာသာဆိုင်ရာ အဆောက်အဦများနှင့် သာသနာဝင်ပုဂ္ဂိုလ်များဆိုင်ရာ အချက်အလက်များအား အောက်ပါ အတိုင်း ဖော်ပြအပ်ပါသည်-

**(က) သာသနိကအဆောက်အဦများ**

စဉ်	မြို့နယ်/ မြို့	ဘုရား	စေတီ	ပုထိုး	ဘုန်းကြီး ကျောင်း	သီလ ရှင်ကျောင်း	ဓမ္မာရုံ
-----	--------------------	-------	------	--------	----------------------	--------------------	----------

၁	ပန်းတောင်း	၆၀	-	-	၃၂၁	၃၃	-
၂	ဥရှစ်ပင်မြို့	၂	-	-	၁၀	၂	-
မြို့နယ်ချုပ်		၆၂	-	-	၃၃၁	၃၅	-

(ခ) ရဟန်းသံဃာနှင့်သီလရှင်များ

စဉ်	မြို့နယ်/ မြို့	ရဟန်း	သာမဏေ	သီလရှင်
၁	ပန်းတောင်း	၆၉၆	၂၀၇	၁၂၄
၂	ဥရှစ်ပင်မြို့	၃၅	၅၂	၆၃
မြို့နယ်ချုပ်		၇၃၁	၂၅၉	၁၈၇

(ဂ) ထင်ရှားသည့်ဘုရား၊စေတီနှင့်ပုထိုးများ

စဉ်	မြို့နယ်/ မြို့	ဘုရား၊စေတီ၊ပုထိုးအမည်	တည်နေရာ
၁	ပန်းတောင်း	ရွှေဘုံသာမုနိစေတီတော်မြတ်ကြီး	ရွှေဘုံသာရွာ
၂		ငွေဘုံသာမုနိစေတီတော်မြတ်ကြီး	သစ်ဆိမ့်ပင်ရွာ
၃		ငါးမျက်နှာစေတီတော်မြတ်ကြီး	ငါးမျက်နှာရွာ
၄		ဖိုးဦးတောင်စေတီတော်မြတ်ကြီး	ရွာသာယာရွာ
၅		တန့်ကြည်တောင်စေတီတော်မြတ်ကြီး	ဆင်တဲရွာ
၆		မဟာအတုလအန္တမုနိမြတ်စွာ	ထုံးဘိုရွာ



		ဘုရား	
၇		ပေါ်တော်မူ(ရှင်ဖြူ)မြတ်စွာဘုရား	ဝန်လိုရပ်ကွက်
၈		ပေါ်တော်မူ(နေရာဦး)မြတ်စွာ ဘုရား	ဝန်လိုရပ်ကွက်
<b>မြို့နယ်ချုပ်</b>		<b>၈</b>	

(ဃ) ထင်ရှားသည့်ဘုန်းတော်ကြီးကျောင်းများ

မရှိပါ။

**အခြားဘာသာရေးအဆောက်အဦများ**

၄၆။ ပန်းတောင်းမြို့နယ်ရှိ အခြားဘာသာရေးအဆောက်အဦများနှင့် ဆိုင်သော အချက်အလက်များမှာ အောက်ပါအတိုင်း ဖြစ်ပါသည်-

စဉ်	မြို့နယ်/ မြို့	ခရစ်ယာန်		အစ္စလာမ်		ဟိန္ဒူ ဘုရားကျောင်း		တရုတ် ဘုရားကျောင်း	
		မြို့	ကျေး လက်	မြို့	ကျေး လက်	မြို့	ကျေး လက်	မြို့	ကျေး လက်
၁	ပန်းတောင်း	-	၁၅	၂	၁	-	-	-	-
၂	ဥရှစ်ပင်မြို့	၂	-	-	-	-	-	-	-
<b>မြို့နယ်ချုပ်</b>		<b>၂</b>	<b>၁၅</b>	<b>၂</b>	<b>၁</b>	<b>-</b>	<b>-</b>	<b>-</b>	<b>-</b>

**သမိုင်းဝင်ထင်ရှားသော အဆောက်အဦနှင့်နေရာများ**

၄၇။ ပန်းတောင်းမြို့နယ်ရှိသော သမိုင်းဝင်ထင်ရှားသော အဆောက်အဦးနှင့် နေရာများမရှိပါ။

**အခန်း(၉)**

**ဒေသဖွံ့ဖြိုးရေးဆိုင်ရာအချက်အလက်များ**

**ဒေသဖွံ့ဖြိုးရေးလုပ်ငန်းများ ဆောင်ရွက်နိုင်မှုအခြေအနေ**

၄၈။ ပန်းတောင်းမြို့နယ်၏ဒေသဖွံ့ဖြိုးရေးလုပ်ငန်းများ ဆောင်ရွက်မှု အခြေ အနေမှာ အောက်ပါအတိုင်းဖြစ်ပါသည်-

(က) ကျေးလက်ဒေသဖွံ့ဖြိုးတိုးတက်ရေးဦးစီးဌာနနှင့် ကျေးလက်လမ်းဦးစီးဌာနများမှ ဆောင်ရွက်သည့် လုပ်ငန်းများ

(၁) မြို့-ကျေးလက်၊ ကျေးရွာချင်းဆက်လမ်းများ

စဉ်	လမ်းအမည်	အရှည် (မိုင်- ဖာလုံ)	အမျိုးအစား			
			ကွန် ကရစ်	ကတ္တရာ ထပ်ပိုး	ကျောက် ချော	အမာ ခံ
၁	ပန်းတောင်းမှ ဒေါင်းမြတ်နားလမ်း	၁/၅	-	၁	-	
၂	ထုံးဘို-တဲကြီးကုန်း- မြောင်ဖျားလမ်း	၁/၀	၁	-	-	-

၃	မြောင်ရှည်-ဒန့်ဒလွန်- ကြာအင်း- ပေရွာကြီး- အုတ်ဖိုလမ်း	၀/၅			၁	
စုစုပေါင်း		၃/၂	၁	၁	၁	

(၂) ကုန်ထုတ်လမ်းများ

စဉ်	လမ်းအမည်	အမျိုးအစား									
		ကတ္တရာ		ကျောက် ချော		မြေသား		ချောင်း ကျောက်		ကွန် ကရစ်	
		အရေအတွက်	ပိုင်/ဖာလုံ	အရေအတွက်	ပိုင်/ဖာလုံ	အရေအတွက်	ပိုင်/ဖာလုံ	အရေအတွက်	ပိုင်/ဖာလုံ	အရေအတွက်	ပိုင်/ဖာလုံ
၁	လဲကျေးရွာ ကုန်ထုတ်လမ်း					၁	၀/၅.၄၆	၁	၀/၅.၄၆		
စုစုပေါင်း						၁	၀/၅.၄၆	၁	၀/၅.၄၆		

(၃) တံတားများ

စဉ်	တံတားအမည်	အရှည် (ပေ)	အမျိုး အစား	ဆောက်လုပ်မှု ပုံစံ		ကုန် ကျငွေ (ကျပ်သိန်း)
				အသစ်	ပြင်ထိန်း	

၁	လဲကျေးရွာကုန် ထုတ်လမ်း ပေါ်ရှိ Box-Culvert (၃) စင်း	၉	Box- Culvert	အသစ်		၁၀.၂၄၁
စုစုပေါင်း		၉				၁၀.၂၄၁

(၄) သောက်သုံးရေရရှိရေးလုပ်ငန်း

စဉ်	လုပ်ငန်း တည်နေရာ	အမျိုးအစားနှင့် အတိုင်းအတာ					အကျိုး မြှူ အိမ်ခြေ
		အဝီစိ တွင်း	ချောင်း ရေ သွယ်	စိမ့်စမ်း ရေ သွယ်	မြစ် ရေ သွယ်	ကန် ရေ သွယ်	
၁	ရွာသာယာအုပ်စု၊ စစ်တဝင်း ကျေးရွာ				မြစ် ရေ တင်		၇၉
၂	ကုန်းကလေး အုပ်စု၊ ထန်းပင်ကွင်း ကျေးရွာ		ချောင်း ရေသွယ်				၈၄
၃	ဆင်တဲအုပ်စု၊ တမာကုန်း ကျေးရွာ				မြစ် ရေ တင်		၁၄၉
၄	တောင်ဘိုကြီး အုပ်စုမြေဝါကုန်း					ကန် ရေ သွယ်	၂၃၁

	ကျေးရွာ						
၅	တောင်ဘွေအုပ်စု၊ လောင်းဇလီ ကျေးရွာ			စိမ့် စိမ်း ရေသွယ်			၁၂၃
	မြို့နယ်ချုပ်	-	၁	၁	၂	၁	၆၆၆

(၅) လျှပ်စစ်မီးလင်းရေးလုပ်ငန်း

မရှိပါ။

(၆) မြစ်မ်းရောင်ကျေးရွာစီမံကိန်းလုပ်ငန်း

ကျပ်သိန်း

စဉ်	ကျေးရွာအုပ်စု	ကျေးရွာ	ရန်ပုံငွေ (ခွဲဝေချထားငွေ)	မှတ်ချက်
၁	ဒေါင်းမြတ်နား	တောင်ပို့ကွင်း	၂၀၀	
၂	ရပ်သာ	ခွေးတော	၁၀၀	
၃	ဆင်တဲ	ရွာသစ်ကုန်း	၃၀၀	
၄	တောင်ဘွေ	ပဲကြီးအင်း	၃၀၀	ဆီထွက်နေကြာ

၅	ငါးဆယ်ပေး	ငါးဆယ်ပေး	၁၀၀	ဆီထွက်နေကြာ
၆	ဒေါင်းမြတ်နား	မြောင်ရှည်	၁၀၀	ဆီထွက်နေကြာ
၇	တောင်ဘို့ကြီး	ရွာသစ်ကုန်း	၁၀၀	ဆီထွက်နေကြာ

(၇) ကျေးလက်အိမ်ယာဖွံ့ဖြိုးရေးလုပ်ငန်း

မရှိပါ။

(၈) ကျေးလက်အိမ်သာလုပ်ငန်း

မရှိပါ။

(၉) ကျေးရွာမတည်ရန်ပုံငွေစီမံကိန်း

(၁၀) ကျေးရွာဖွံ့ဖြိုးတိုးတက်ရေးလုပ်ငန်းစီမံကိန်း

စဉ်	လုပ်ငန်းတည်နေရာ	အမျိုးအစားနှင့်အတိုင်းအတာ	အကျိုးပြုအိမ်ခြေ
၁	စွယ်တော်အုပ်စု၊ ကျောက်စရစ်ကုန်းကျေးရွာ	ကွန်ကရစ်လမ်း ၄၈၀'x ၁၂' x ၆'	၅၆
၂	နတ်မောက်အုပ်စု၊ ရေဝင် ရွာကြီးကျေးရွာ	ကျောက်ကြီးမြေနီလမ်း ၁၀၀၀'x ၁၅' x ၉"	၁၁၃
၃	ရေကျော်အုပ်စု၊ ရေဝင်ကြီး ကျေးရွာ	ချောင်းကျောက်လမ်း ၂၀၀၀'x ၁၅' x ၉"	၁၂၁
၄	မြောင်အုပ်စု၊ ရွှေတွင်းတူး ကျေးရွာ	ဘက်စုံသုံးခန်းမ ၃၆'x ၂၄' x ၁၂'	၁၁၀
၅	ကျွန်းမီးအုပ်စု၊ ကန့်လန့်ကုန်းကျေးရွာ	ဘက်စုံသုံးခန်းမ ၃၆'x ၂၄' x ၁၂'	၅၈
၆	ကြိုးကြာအုပ်စု၊ ရွာသာလှကျေးရွာ	ဘက်စုံသုံးခန်းမ ၃၆'x ၂၄' x ၁၂'	၁၂၆
၇	ညောင်ပင်အုပ်စု၊	ဘက်စုံသုံးခန်းမ ၃၆'x ၂၄' x ၁၂'	၄၇

	သံလယ်လေးကျေးရွာ		
၈	ရပ်သာအုပ်စု၊ဘူးဘက် ကျေးရွာ	မီးသင်္ဂြိုဟ်စက် ၆' ၆" x ၉'၆" x ၇၂'	၂၈၃
၉	ဒန့်ဒလွန်အုပ်စု၊ ကျီးပင်ကန်ကျေးရွာ	ကျောက်ကြီးမြေနီလမ်း၊ ၁၀၀၀'x ၁၅'x၉"	၁၃၄
၁၀	သရက်လိန်အုပ်စု၊ ကသဲကုန်းကျေးရွာ	ကျောက်ကြီးမြေနီလမ်း၊ ၁၀၀၀'x ၁၅'x၉"	၉၈
၁၁	ကျီးပင်အုပ်စု၊ ကျီးပင်ကျေးရွာ	ချောင်းကျောက်လမ်း၊ ၂၀၀၀'x ၁၅'x၉"	၁၆၀
၁၂	ပဲကြီးအုပ်စု၊ ဒေါင်းတိုက်ကျေးရွာ	ဘက်စုံသုံးခန်းမ၊ ၃၆'x ၂၄'x၁၂'	၁၁၈
၁၃	ရွာသာယာအုပ်စု၊ ရွာသာယာကျေးရွာ	လျှပ်စစ်မီးတိုင်၊ မီးကြိုးသွယ်ခြင်း၊ ၁၀၀၀'	၁၅၄
	<b>မြို့နယ်ချုပ်</b>		<b>၁၅၇၈</b>

(၁၁) **Cash For Work စီမံကိန်း**

စဉ်	လုပ်ငန်းတည်နေရာ	အမျိုးအစားနှင့်အတိုင်းအတာ	အကျိုးပြု အိမ်ခြေ
၁	ဒေါင်းမြတ်နားအုပ်စု၊ ရွာသစ်ကျေးရွာ	စိုက်ပျိုးရေးသွင်းကုန်ထုတ်ကုန် မြောင်းများတူးဖော်ခြင်း၊ ၈၅၀၀' x ၄' x ၂'၃"	၃၅
			<b>၃၅</b>

(ခ) အစိုးရနှင့်ပြည်သူ့ဆောင်ရွက်သည့်ဒေသဖွံ့ဖြိုးရေး  
လုပ်ငန်းများ

မရှိပါ။

၄၉။ မြို့ပြစီမံကိန်း (Town Plan) နှစ်(၃၀)အတွက် မြေအသုံး  
ချမှုဆိုင်ရာ လျာထားချက်မှာ အောက်ပါအတိုင်းဖြစ်ပါသည်-

စဉ်	မြို့နယ်	လျာထား မြေဧကပေါင်း	လျာထားမည့် မြေဧကပေါင်း	မှတ်ချက်
၁	ပန်းတောင်း	၂၀၁၈	-	
	<b>မြို့နယ်ချုပ်</b>	<b>၂၀၁၈</b>	<b>-</b>	

အခန်း(၁၀)

အထွေထွေ

အခြားတင်ပြလိုသောအချက်များ

၅၀။ တင်ပြရန်မရှိပါ။

နိဂုံး

၅၁။ ပန်းတောင်းမြို့နယ်၏ ဒေသဆိုင်ရာ အချက်အလက်များကို  
ဌာနဆိုင်ရာများမှ ပေးပို့သော အချက်အလက်များ၊ ဒေသဆိုင်ရာ  
အချက်အလက်စာစောင်များ၊ မှတ်တမ်းများအပေါ်တွင် အခြေခံ  
လျက် အကျဉ်းချုံးပြုစုထားခြင်းဖြစ်ပါသည်။ ဒေသဆိုင်ရာ အချက်  
အလက်များအား မှတ်တမ်းတင် စုစည်းတင်ပြခြင်းအားဖြင့် ပန်းတောင်း  
မြို့နယ်တစ်ခုလုံး၏ အချက်အလက်နှင့် ဖွံ့ဖြိုးတိုးတက်မှု အခြေအနေ



များကို လေ့လာသိရှိနိုင်ပြီး မိမိတို့၏လုပ်ငန်းများကို အထောက်အကူ ပြုမည်ဖြစ်ပါကြောင်း တင်ပြအပ်ပါသည်။

အုပ်ချုပ်ရေးမှူး

မြို့နယ်အထွေထွေအုပ်ချုပ်ရေးဦးစီးဌာန

ပန်းတောင်းမြို့နယ်

ရက်စွဲ၊ ၂၀၂၃ ခုနှစ်၊ မတ်လ ( )ရက်