

ကန့်သတ်

ပဲခူးတိုင်းဒေသကြီး

နတ်တလင်းခရိုင်

မြို့နယ်အထွေထွေအုပ်ချုပ်ရေးဦးစီးဌာန

နတ်တလင်းမြို့နယ်

ဒေသဆိုင်ရာအချက်အလက်များ

ရက်စွဲ၊ ၂၀၂၃ခုနှစ်၊ ဧပြီ လ()ရက်

ကန့်သတ်

မာတိကာ

စဉ်	အကြောင်းအရာ	စာမျက်နှာ	
		မှ	ထိ
	မြေပုံ		
	အခန်း(၁) နိဒါန်း နှင့် ဒေသသမိုင်း		
၁။	နိဒါန်း	၁	၂
၂။	ဒေသမိုင်းအကျဉ်း	၂	၃
	အခန်း(၂) ပထဝီဝင်အနေအထား		
၃။	တည်နေရာနှင့် အကျယ်အဝန်း	၃	၃
၄။	နယ်နိမိတ်	၄	၄
၅။	မြေမျက်နှာသွင်ပြင်	၄	၄
၆။	ရေဆင်း	၄	၄
၇။	ပင်လယ်ရေမျက်နှာပြင်အထက်အမြင့်	၄	၄
	အခန်း(၃) ရာသီဥတုနှင့်သဘာဝပတ်ဝန်းကျင်		
၈။	ရာသီဥတု	၅	၅
၉။	သဘာဝပေါက်ပင်	၅	၆
၁၀။	တောရိုင်းတိရစ္ဆာန်များ	၆	၆

စဉ်	အကြောင်းအရာ	စာမျက်နှာ	
		မှ	ထိ
၁၁။	သဘာဝပတ်ဝန်းကျင်လက်ရှိအခြေအနေ	၆	၆
၁၂။	သဘာဝပတ်ဝန်းကျင်ထိန်းသိမ်းရေးလုပ်ငန်းများ	၆	၆
၁၃။	သဘာဝဘေးအန္တရာယ် ကျရောက်မှု	၆	၇
	အခန်း(၄) လူဦးရေဆိုင်ရာအချက်အလက်များ		
၁၄။	နေထိုင်သည့်တိုင်းရင်းသားလူမျိုးစုများ	၈	၈
၁၅။	အိမ်ခြေ ၊ အိမ်ထောင်စုနှင့်လူဦးရေ (က)အိမ်ခြေ/အိမ်ထောင်စု (ခ)လူဦးရေ	၉ ၉	၉ ၉
၁၆။	လူဦးရေတိုးနှုန်းနှင့် ကျား/မ အချိုး (က)လူဦးရေတိုးနှုန်းနှင့်ကျား/မ အချိုး (ခ)မွေးဖွား၊သေဆုံး၊ပြောင်းဝင်၊ပြောင်းထွက်လူဦးရေ	၁၀ ၁၀	၁၀ ၁၀
၁၇။	ကိုးကွယ်သည့်ဘာသာ	၁၁	၁၁
၁၈။	နိုင်ငံခြားသားများနေထိုင်မှု	၁၁	၁၁
	အခန်း(၅) အုပ်ချုပ်ရေးဆိုင်ရာအချက်အလက်များ		
၁၉။	အုပ်ချုပ်ရေးနယ်မြေ ဖွဲ့စည်းမှု	၁၂	၁၂

စဉ်	အကြောင်းအရာ	စာမျက်နှာ	
		မှ	ထိ
၂၀။	ရွေးကောက်ပွဲဆိုင်ရာ ကိစ္စရပ်များ		
	(က) မြို့နယ်ရွေးကောက်ပွဲကော်မရှင်အဖွဲ့ခွဲ အဖွဲ့ဝင်စာရင်း	၁၂	၁၂
	(ခ) ဆန္ဒမဲပေးပိုင်ခွင့်ရှိသူဦးရေ	၁၂	၁၂
	(ဂ) နိုင်ငံရေးပါတီများ	၁၃	၁၃
	(ဃ) ရွေးချယ်ခံရသောလွှတ်တော်ကိုယ်စားလှယ်များ	၁၃	၁၃
	အခန်း(၆) စီးပွားရေးဆိုင်ရာ အချက်အလက်များ		
၂၁။	စီးပွားရေးဆိုင်ရာ ခြုံငုံသုံးသပ်ချက်	၁၃	၁၃
၂၂။	မြေအသုံးချမှု	၁၄	၁၄
၂၃။	ဆည်မြောင်းတာဝန်များနှင့်ဆည်ရေသောက်ဧရိယာ		
	(က) ကိုယ့်အားကိုယ်ကိုးဆည်များ	၁၅	၁၅
	(ခ) မြစ်ရေတင်စီမံကိန်းများ	၁၅	၁၅
	(ဂ) တာဝန်များ/ရေထိန်းတံခါးများ	၁၅	၁၅

စဉ်	အကြောင်းအရာ	စာမျက်နှာ	
		မှ	ထိ
၂၄။	စိုက်ပျိုးရေးလုပ်ငန်း		
	(က) အဓိကသီးနှံ(၁၀)မျိုး စိုက်ပျိုးထုတ်လုပ်မှု	၁၆	၁၆
	(ခ) နှစ်ရှည်သီးနှံစိုက်ပျိုးမှုအခြေအနေ	၁၇	၁၇
	(ဂ) အခြားဈေးကွက်ဝင်သီးနှံများစိုက်ပျိုးထုတ်လုပ်မှု	၁၇	၁၇
	(ဃ) လယ်ယာသုံးစက်ကိရိယာ သုံးစွဲမှုအခြေအနေ	၁၈	၁၈
	(င) လယ်ယာသုံးထယ်၊ ထွန်နှင့်ကျွဲ၊ နွားကောင်ရေ	၁၈	၁၈
	(စ) ဒေသတွင်းဆန်ဖူလုံမှုရာခိုင်နှုန်း	၁၉	၁၉
(ဆ) ဒေသတွင်းဆီဖူလုံမှုရာခိုင်နှုန်း	၂၀	၂၀	
၂၅။	မွေးမြူရေးလုပ်ငန်း		
	(က) မွေးမြူရေးဇုန်များ	၂၀	၂၀
	(ခ) မြို့နယ်မွေးမြူရေး(ကောင်ရေ)	၂၁	၂၁
	(ဂ) မြို့နယ်အသားထုတ်လုပ်မှု(ပိဿာ)	၂၁	၂၁
	(ဃ) မြို့နယ်ကြက်/ဘဲ/ငှက်ထုတ်လုပ်မှု(လုံး)	၂၁	၂၁
	(င) နို့ထွက်ပစ္စည်းထုတ်လုပ်မှု	၂၂	၂၂
	(စ) မြို့နယ်ငါးပုစွန်မွေးမြူမှုအခြေအနေ	၂၂	၂၂
(ဆ) ရေချို၊ ရေငန်ငါးဖမ်းလုပ်ငန်းမှ အသားထုတ်လုပ်မှု	၂၂	၂၂	
၂၆။	စက်မှုလက်မှုလုပ်ငန်း		
	(က) စက်မှုဇုန်များ	၂၃	၂၃
	(ခ) မြို့နယ်ရှိစက်ရုံများ	၂၃	၂၃

စဉ်	အကြောင်းအရာ	စာမျက်နှာ	
		မှ	ထိ
	(ဂ) မြို့နယ်ရှိအလုပ်ရုံများ	၂၃	၂၃
	(ဃ) အိမ်တွင်းစက်မှုလက်မှုလုပ်ငန်းများ	၂၄	၂၄
၂၇။	သစ်တောလုပ်ငန်းဆောင်ရွက်မှုအခြေအနေ		
	(က) သစ်တောများ	၂၅	၂၅
	(ခ) စီးပွားဖြစ်သစ်တောစိုက်ခင်း	၂၅	၂၅
	(ဂ) သစ်ထုတ်လုပ်မှု	၂၆	၂၆
	(ဃ) သစ်တောထွက်ပစ္စည်းများ	၂၆	၂၆
၂၈။	တွင်းထွက်ပစ္စည်းထုတ်လုပ်မှုလုပ်ငန်း		
	(က) ဓာတ်သတ္တုတူးဖော်ထုတ်လုပ်မှု	၂၆	၂၆
	(ခ) ကျောက်မျက်တူးဖော်ထုတ်လုပ်မှု	၂၇	၂၇
၂၉။	စွမ်းအင်နှင့်လျှပ်စစ်ကဏ္ဍ		
	(က) ဓာတ်ဆီ/ဒီဇယ် အရောင်းဆိုင်များ	၂၇	၂၇
	(ခ) သဘာဝဓါတ်ငွေ့အရောင်းဆိုင်များ	၂၇	၂၇
၃၀။	ပို့ဆောင်ရေးနှင့်လမ်းပန်းဆက်သွယ်ရေးလုပ်ငန်း		
	(က) လေကြောင်းလမ်း	၂၈	၂၈
	(ခ) ရေကြောင်းလမ်း	၂၈	၂၈
	(ဂ) ရထားလမ်းနှင့်ဘူတာရုံများ	၂၈	၂၈
	(ဃ) ကားဂိတ်များ	၂၈	၂၈

စဉ်	အကြောင်းအရာ	စာမျက်နှာ	
		မှ	ထိ
၃၁။	လမ်းဦးစီးဌာနှင့်တံတားဦးစီးဌာနမှဆောင်ရွက်သည့် လုပ်ငန်းများ (က) ကားလမ်းများ (ခ) မြို့နယ်ချင်းဆက်လမ်းများ (ဂ) တံတားများ (ဃ) လမ်း၊ တံတားသုံးစက်ကိရိယာများ (င) လမ်း၊ တံတားအသုံးပြုခကောက်ခံသည့်လုပ်ငန်း	၂၉ ၂၉ ၃၀ ၃၁ ၃၂	၂၉ ၂၉ ၃၁ ၃၁ ၃၂
၃၂။	ဟိုတယ်နှင့်ခရီးသွားလုပ်ငန်း (က) ဟိုတယ်၊ မိုတယ်၊ အင်း၊ တည်းခိုခန်း (ခ) ကမ်းခြေ/ အပန်းဖြေနေရာ	၃၂ ၃၂	၃၂ ၃၂
၃၃။	သမဝါယမအသင်းများ	၃၃	၃၃
၃၄။	စီးပွားရေးဆိုင်ရာ အခြေခံအဆောက်အအုံများ (က) ကုမ္ပဏီ၊ ကုန်စည်ဒိုင်၊ ပွဲရုံ၊ ဈေးနှင့်ကုန်တိုက်များ (ခ) ဘဏ်များ (ဂ) စတိုးဆိုင်နှင့်အရောင်းဆိုင်များ	၃၃ ၃၅ ၃၆	၃၅ ၃၅ ၃၆
၃၅။	စည်ပင်သာယာရေးလုပ်ငန်းများ (က) ဈေးလုပ်ငန်း (ခ) သောက်သုံးရေရရှိရေးလုပ်ငန်း (ဂ) သန့်ရှင်းရေးလုပ်ငန်း	၃၇ ၃၈ ၃၈	၃၇ ၃၈ ၃၈

စဉ်	အကြောင်းအရာ	စာမျက်နှာ	
		မှ	ထိ
	(ဃ)လမ်း၊တံတားလုပ်ငန်း	၃၉	၃၉
၃၆။	ပုံနှိပ်လုပ်ငန်းနှင့် မီဒီယာလုပ်ငန်းများ (က) ပုံနှိပ်လုပ်ငန်းနှင့် တေးသံသွင်း၊ ဗွီဒီယို (ခ) မီဒီယာလုပ်ငန်းများ	၄၀ ၄၀	၄၀ ၄၀
၃၇။	ပြည်တွင်း အသားတင်ထုတ်လုပ်မှုနှင့်ဝန်ဆောင်မှု တန်ဖိုး	၄၁	၄၁
၃၈။	လူတစ်ဦးချင်းဝင်ငွေ	၄၁	၄၁
၃၉။	အသက်မွေးဝမ်းကြောင်းလုပ်ငန်းအလိုက် အလုပ်လုပ် သူဦးရေ	၄၂	၄၂
၄၀။	အလုပ်လုပ်နိုင်သူဦးရေနှင့် အလုပ်လက်မဲ့ဦးရေ	၄၂	၄၂
	အခန်း(၇) လူမှုရေးဆိုင်ရာ အချက်အလက်များ		
၄၁။	ပညာရေးကဏ္ဍ (က) အဆင့်မြင့်ပညာ (ခ) အခြေခံပညာ (ဂ) မူလတန်းကြိုကျောင်း (ဃ) ဘုန်းတော်ကြီးသင်ပညာရေးကျောင်း (င) ကျောင်းနေအရွယ်ကလေးများ ကျောင်းအပ်နှံမှု (စ) တက္ကသိုလ်ဝင်တန်းအောင်မြင်မှု (ဆ) စာတတ်မြောက်မှု ရာခိုင်နှုန်း	၄၃ ၄၃ ၄၆ ၄၆ ၄၆ ၄၆ ၄၆ ၄၇	၄၃ ၄၅ ၄၆ ၄၆ ၄၆ ၄၆ ၄၆

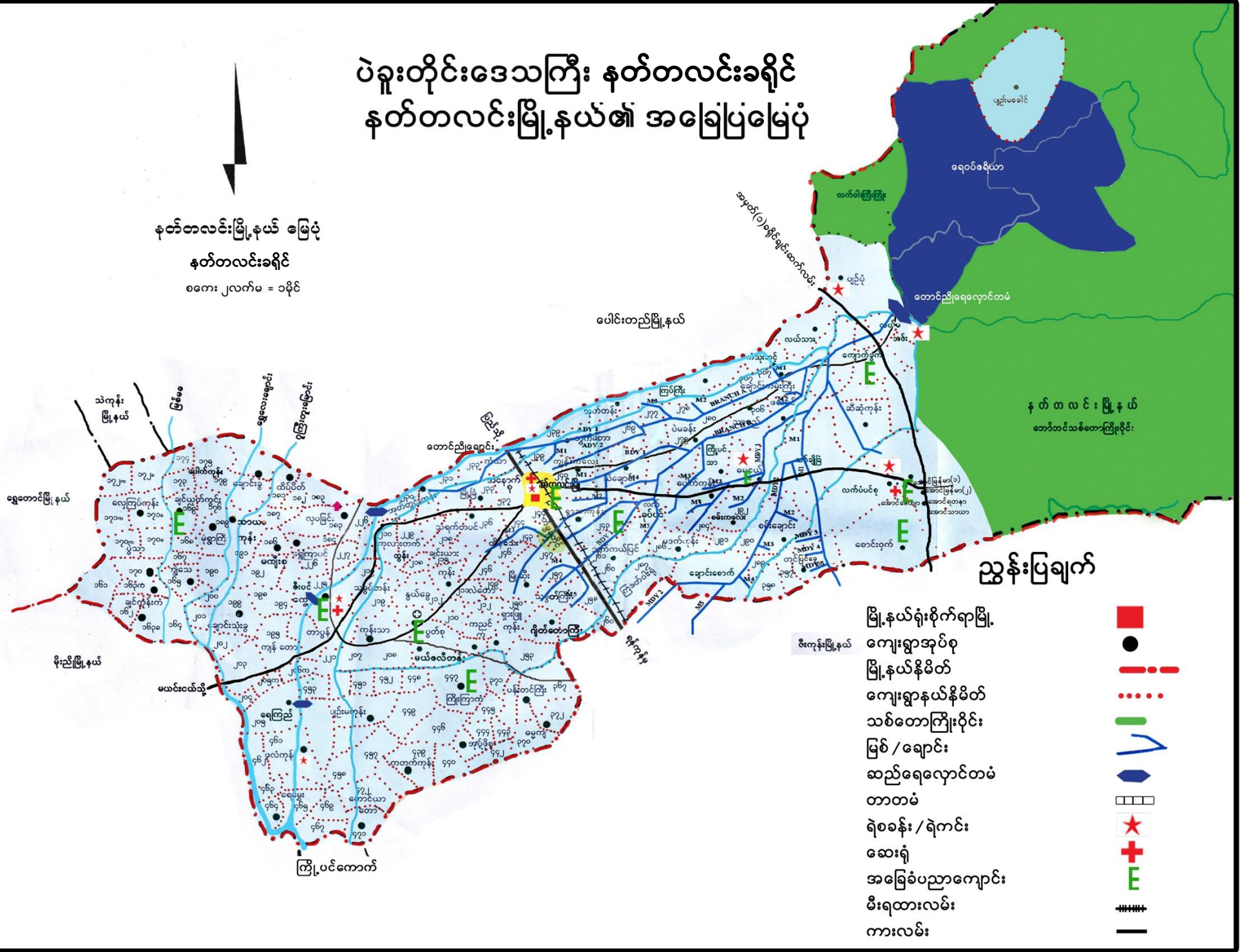
စဉ်	အကြောင်းအရာ	စာမျက်နှာ	
		မှ	ထိ
	(ဇ) သင်ကြားမှု သင်ယူမှုအထောက်အကူပြုစာသင်ခန်းများဖွင့်လှစ်နိုင်မှု	၄၇	၄၈
	(ဈ) စာကြည့်တိုက်များဖွင့်လှစ်နိုင်မှု	၄၈	၄၈
၄၂။	ကျန်းမာရေးကဏ္ဍ		
	(က) ဆေးရုံများ	၄၈	၄၈
	(ခ) ဆေးပေးခန်းများ	၄၉	၄၉
	(ဂ) ကျေးလက်ကျန်းမာရေးဌာန/ဌာနခွဲ	၄၉	၅၁
	(ဃ) ကျန်းမာရေးစောင့်ရှောက်မှု	၅၁	၅၁
	(င) ဒေသတွင်း အများဆုံးဖြစ်တတ်သောရောဂါများ	၅၂	၅၂
	(စ) HIV/ AIDS-ရောဂါ ဖြစ်ပွား/ သေဆုံးဦးရေ	၅၂	၅၂
	(ဆ) ကျန်းမာရေးဆိုင်ရာ အညွှန်းကိန်းများ	၅၃	၅၃
၄၃။	လူမှုရေးအသင်းအဖွဲ့များ		
	(က) INGO	၅၃	၅၃
	(ခ) NGO (ဦးရေ)	၅၃	၅၃
	(ဂ) အသင်းအဖွဲ့များ	၅၄	၅၄
၄၄။	အားကစားနှင့်ဖျော်ဖြေရေးလုပ်ငန်းများ	၅၅	၅၅

စဉ်	အကြောင်းအရာ	စာမျက်နှာ	
		မှ	ထိ
	အခန်း(၈) ဘာသာရေးဆိုင်ရာအချက်အလက်များ		
၄၅။	ဗုဒ္ဓဘာသာဆိုင်ရာအဆောက်အဦများနှင့်သာသနာဝင်ပုဂ္ဂိုလ်များ (က) သာသနိကအဆောက်အဦများ (ခ) ရဟန်းသံဃာနှင့်သီလရှင်များ (ဂ) ထင်ရှားသည့်ဘုရား၊စေတီ၊ပုထိုးများ (ဃ) ထင်ရှားသည့်ဘုန်းတော်ကြီးကျောင်းများ	၅၅ ၅၆ ၅၆ ၅၆	၅၅ ၅၆ ၅၆ ၅၆
၄၆။	အခြားဘာသာရေးအဆောက်အဦများ	၅၇	၅၇
၄၇။	သမိုင်းဝင်ထင်ရှားသောအဆောက်အဦနှင့်နေရာများ	၅၇	၅၇
	အခန်း(၉) ဒေသဖွံ့ဖြိုးရေးဆိုင်ရာအချက်အလက်များ		
၄၈။	ဒေသဖွံ့ဖြိုးရေးလုပ်ငန်းများဆောင်ရွက်နိုင်မှုအခြေအနေ (က) ကျေးလက်ဒေသဖွံ့ဖြိုးတိုးတက်ရေးဦးစီးဌာနမှဆောင်ရွက်သည့်လုပ်ငန်းများ (ခ) အစိုးရနှင့်ပြည်သူ့ဆောင်ရွက်သည့်ဒေသဖွံ့ဖြိုးရေးလုပ်ငန်းများ	၅၈ ၆၀	၆၀ ၆၀

စဉ်	အကြောင်းအရာ	စာမျက်နှာ	
		မှ	ထိ
၄၉။	မြို့ပြစီမံကိန်း(TownPlan)နှစ်(၃၀)အတွက်မြေအသုံးချမှုဆိုင်ရာလျာထားမှု	၆၁	၆၁
	အခန်း(၁၀) အထွေထွေ		
၅၀။	အခြားတင်ပြလိုသောအချက်များ	၆၂	၆၂
၅၁။	နိဂုံး	၆၂	၆၂

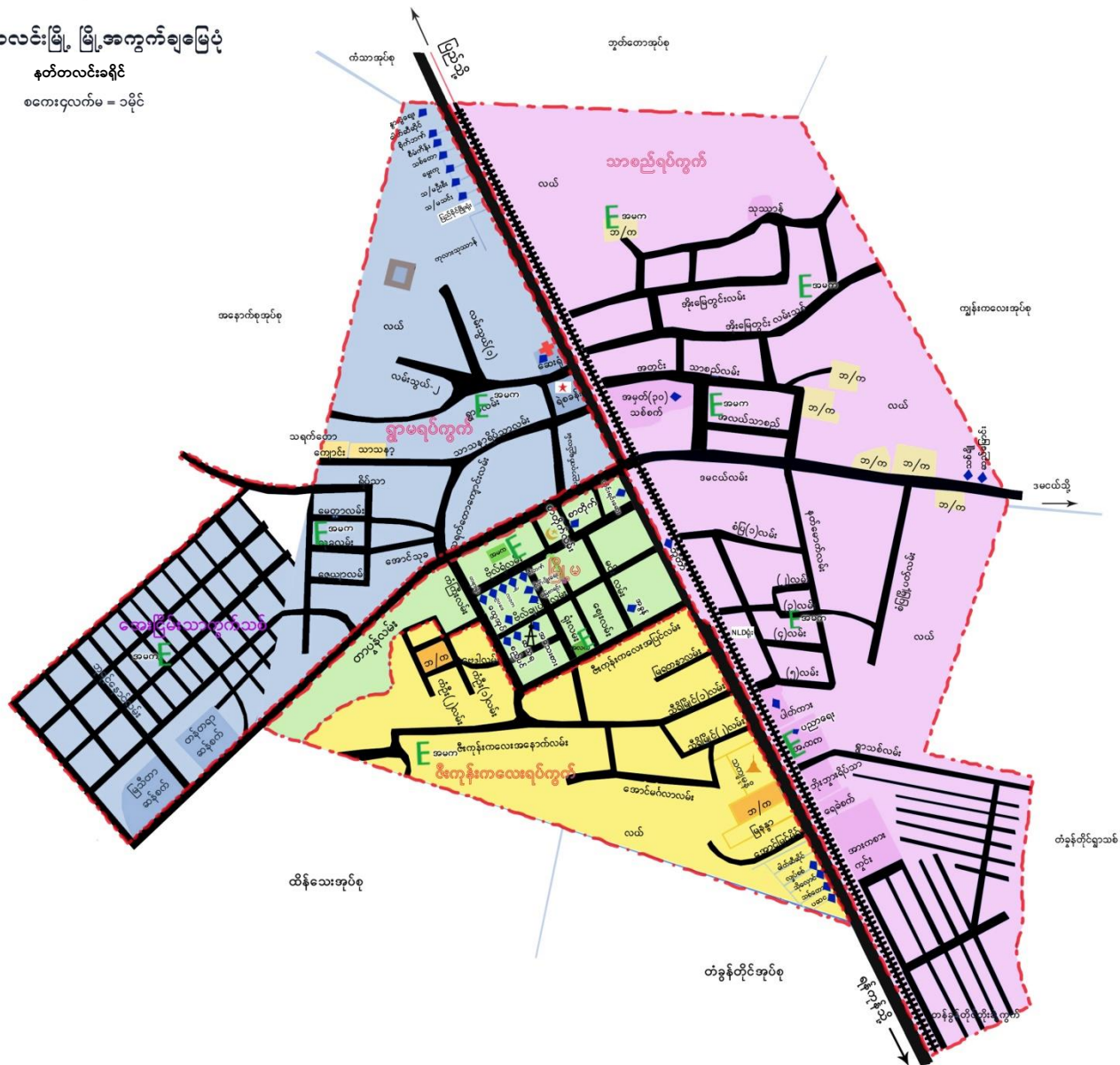
ပဲခူးတိုင်းဒေသကြီး နတ်တလင်းခရိုင် နတ်တလင်းမြို့နယ်၏ အခြေပြမြေပုံ

နတ်တလင်းမြို့နယ် မြေပုံ
နတ်တလင်းခရိုင်
စကေး ၂လက်မ = ၁မိုင်



ပဲခူးတိုင်းဒေသကြီး၊ နတ်တလင်းခရိုင် နတ်တလင်းမြို့၏ အခြေပြမြေပုံ

နတ်တလင်းမြို့၊ မြို့အကွက်ချမြေပုံ
နတ်တလင်းခရိုင်
စတေးဂျလက်မ = ၁၀၀၀



ညွှန်းပြချက်

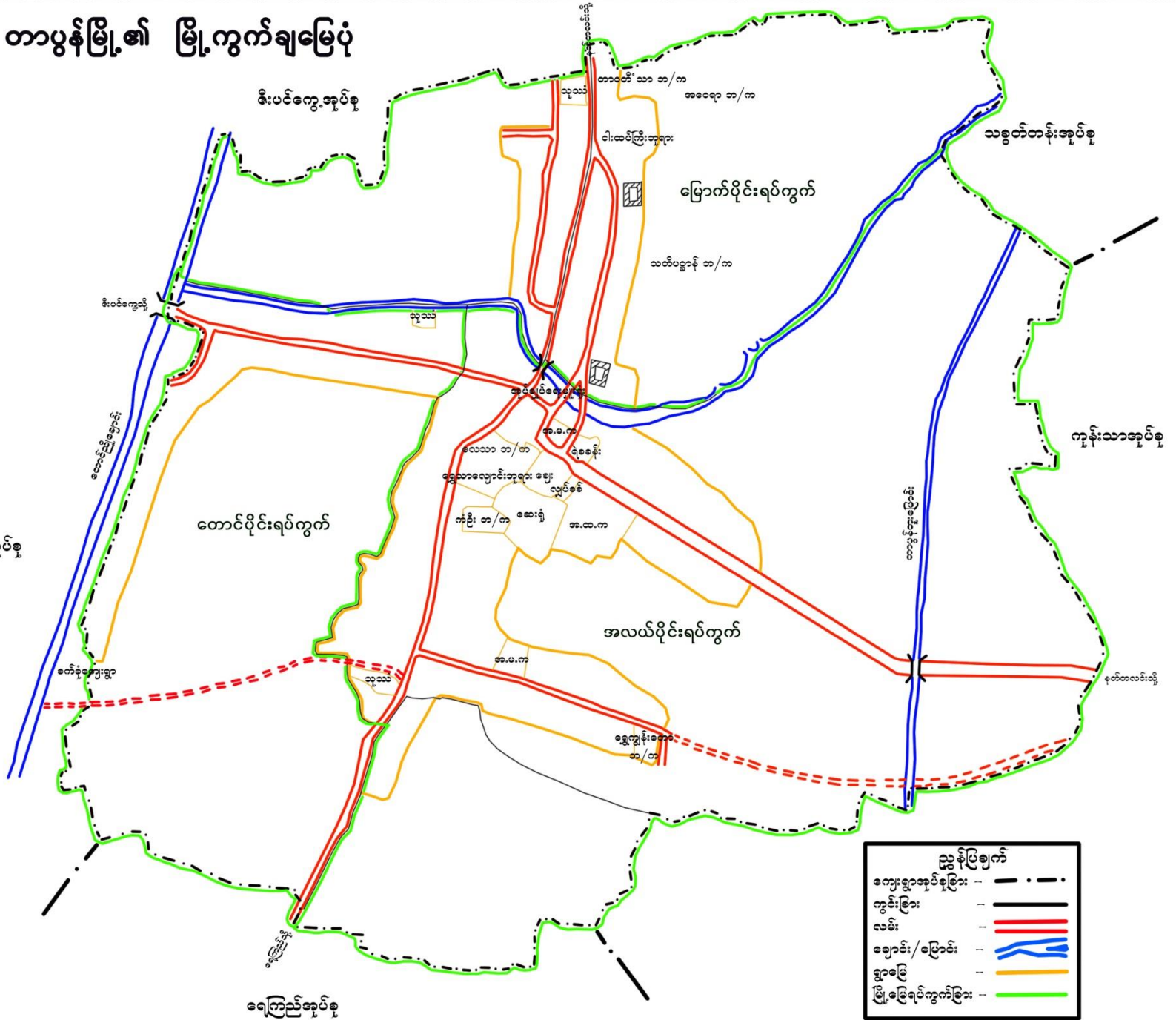
- ရပ်ကွက်များ
- ရပ်ကွက်နယ်နိမိတ်
- မီးရထားလမ်း
- ကားလမ်း
- ဌာနဆိုင်ရာရုံး
- ရဲစခန်း
- ဆေးရုံ
- အခြေခံပညာကျောင်း
- ပို့ဆက်ရေးစင်တာ
- ဘုရား/စေတီ
- ဝေဟင်

နတ်တလင်းမြို့နယ်၊ တာပွန်မြို့၏ မြို့ကွက်ချမြေပုံ



တာပွန်မြို့မြေပုံ
ပဲခူးတိုင်းဒေသကြီး

စီးပင်ကွေ့အုပ်စု



ညွှန်းကြောင်း	
ကျေးရွာအုပ်စုများ	- - - - -
ကွင်းခြား	- - - - -
လမ်း	— — — — —
ချောင်း/မြောင်း	~ ~ ~ ~ ~
ရွာခြေ	— — — — —
မြို့နယ်အုပ်စုများ	— — — — —

နတ်တလင်းမြို့နယ်ဒေသဆိုင်ရာအချက်အလက်များ

အခန်း(၁)

နိဒါန်းနှင့်ဒေသသမိုင်း

နိဒါန်း

၁။ အထွေထွေအုပ်ချုပ်ရေးဦးစီးဌာနသည် ပြည်ထဲရေးဝန်ကြီးဌာန အောက်ရှိဌာနဖြစ်ပြီး တရားဥပဒေစိုးမိုးရေး၊ ရပ်ရွာအေးချမ်း သာယာရေး၊ ဒေသဖွံ့ဖြိုးရေး၊ ပြည်သူ့အကျိုးပြု ဆောင်ရွက်ရေးဟူသော ရည်မှန်းချက်တာဝန်များကိုအောင်မြင်အောင်ဆောင်ရွက်လျက်ရှိပါသည်။ အထွေထွေအုပ်ချုပ်ရေးဦးစီးဌာနတွင် တာဝန်ထမ်းဆောင်ကြသည့် အဆင့်ဆင့်သော အရာထမ်း၊ အမှုထမ်းများသည် ရုံးချုပ် အဆင့်မှအောက်ခြေ ရပ်ကွက်/ ကျေးရွာအုပ်စုအဆင့်အထိ အထွေထွေအုပ်ချုပ်ရေးဦးစီးဌာန ရုံးအသီး သီးတွင် တာဝန်ထမ်းဆောင်ကြပြီး နိုင်ငံတော်အုပ်ချုပ်ရေး ယန္တရားချောမွေ့စွာလည်ပတ်ရေးတွင် ပါဝင်ဆောင်ရွက်ခြင်း၊ ဝန်ကြီးဌာန၏ ရည်မှန်းချက် တာဝန်များ၊ အခြားဝန်ကြီးဌာနမှပေးအပ်သော တာဝန်များနှင့် ဒေသန္တရ အစိုးရအဖွဲ့များမှ ပေးအပ်သောလုပ်ငန်း တာဝန်များကို ကျေပွန်စွာထမ်းဆောင်နေကြရသည်ဖြစ်ရာ ဒေသဆိုင်ရာ အချက် အလက်များပြုစု ထားရှိခြင်းသည် များစွာအရေး ပါလာပါသည်။ ဒေသဆိုင်ရာအချက် အလက် များပြုစုခြင်းဖြင့် မိမိတို့၏ လုပ်ငန်း ဆောင်ရွက်ရာတွင် အထောက်အကူ ပြုသကဲ့သို့အကြီးအကဲများ နယ်မြေသို့ ကွင်းဆင်းရာတွင်နယ်မြေ၏ အချက်အလက်များကို လွယ်ကူစွာ သိရှိနိုင် မည်ဖြစ်ပါသည်။ဤစာအုပ်သည် နတ်တလင်းမြို့နယ်၏ဒေသဆိုင်ရာ အချက်အလက်များ(၂၀၂၂ခုနှစ်၊ ဧပြီလမှ ၂၀၂၃ခုနှစ်၊ မတ်လ (၃၁) ရက်နေ့

အထိအခြေအနေ)ကို သက်ဆိုင်ရာဌာနအသီးသီးမှ ပေးပို့သော ကိန်းဂဏန်းများနှင့်အညီ ပြုစုတင်ပြထားခြင်းဖြစ်ပါသည်။

ဒေသသမိုင်းအကျဉ်း

၂။ နတ်တလင်းမြို့နယ်သည် မြန်မာ့စွယ်စုံကျမ်း အတွဲ(၆) စာမျက်နှာ (၁၃)တွင် ဖော်ပြချက်အရ ရွာမလေး (ယခုရွာမရပ်ကွက်) အနီးတွင် သခွတ်ပင်တစ်ပင်နှင့် ရွာဦးနတ်စင်တည်ရှိပြီး ယင်းသခွတ်ပင်အောက်၌ သာယာဝတီမင်းနှင့် ပြည်မင်းတို့ ကြက်တိုက်လေ့ရှိကြပါသည်။ ထိုနေရာတွင် လူသူရှင်းလင်းခြင်းမပြုရဘဲ အမြဲရှင်းလင်းလျှက် တလင်း ကဲ့သို့ ဖြစ်နေသောကြောင့် နတ်များက တလင်းပြုပြင်ပေးသည်ဟု ယူဆကာ မြို့ရွာကိုလည်း နတ်တလင်းမြို့ဟု မှည့်ခေါ်ခြင်းဖြစ်ပါသည်။ နတ်တလင်းမြို့သည် အရှေ့ဘက်တွင် ဒမငယ်ဒေသ၊ အနောက်ဘက်တွင် တာပွန်ဒေသ တို့နှင့် ဆက်စပ်လျက်ရှိပြီး ဒေသထွက်ကုန်ပစ္စည်းများ ဖြစ်သည့် စပါးနှင့်ပဲ အမျိုးမျိုး ဖြစ်ထွန်း၍ လမ်းပန်းဆက်သွယ်မှု ကောင်းမွန်သော ဒေသဖြစ်သဖြင့် ၁၈၇၈ ခုနှစ်၊ ရန်ကုန်-ပြည် မီးရထားလမ်း ဖွင့်လှစ်သည့် အချိန်တွင် နတ်တလင်းမြို့ဟု ထင်ရှားပေါ်ပေါက်လာခဲ့ပါသည်။ တာပွန်ဆိပ် ကမ်းသည် မြစ်ရေစီးကြောင်း တိမ်ကောသွားပြီး ကုန်းလမ်းသွားလာမှုကို ပိုမိုတွင်ကျယ်လာခဲ့ပါသည်။ ထိုအခါက ကိုလိုနီအုပ်ချုပ်ရေးခေတ် ဖြစ်ပြီး တာပွန်မြို့ပိုင်ဦးကြည် လက်ထက် ၁၉၀၈ ခုနှစ်တွင် သာယာဝတီခရိုင်၏ မြို့နယ်တစ်ခုအဖြစ် အသိအမှတ်ပြု၍ တာပွန်နယ်မှ နတ်တလင်းမြို့သို့ မြို့ပိုင်ရုံး ပြောင်းရွှေ့ဖွင့်လှစ်ခဲ့ပါသည်။ ၁၉၃၀ ခုနှစ်တွင် မြို့ကော်မတီဖွဲ့စည်းပြီး မြို့နီစပယ်မြို့ ဖြစ်လာပါသည်။ ယခုလက်ရှိ နတ်တလင်းမြို့ကွက်ကို ၁၉၆၀ ခုနှစ်တွင် မြေကွက်တိုင်းထွာ မြို့ကွက်ရိုက်ခဲ့ပါသည်။ နတ်တလင်းမြို့နယ် စတင်ဖွဲ့စည်းစဉ်က ကျေးရွာအုပ်စု (၇၄)အုပ်စု (မြို့မအုပ်စု အပါအဝင်) ရှိပြီး ၁၉၇၄ ခုနှစ် ပထမအကြိမ် ပြည်သူ့လွှတ်တော်နှင့် ပြည်သူ့ကောင်စီ

အဆင့်ဆင့် ရွေးချယ်တင်မြောက်ပွဲ မတိုင်မီအချိန်တွင် စီမံခန့်ခွဲမှု လွယ်ကူ ချောမွေ့စေရန် မြို့ပေါ်(၄) ရပ်ကွက်၊ ကျေးရွာအုပ်စု (၇၈)အုပ်စုဖြင့် ဖွဲ့စည်း ခဲ့ပါသည်။ ၂၀၁၅ ခုနှစ်၊ သြဂုတ်လ ၂၁ ရက် ရက်စွဲပါ အမိန့် ကြော်ငြာ စာအမှတ်၊ ၁၀၄၆ / ၂၀၁၅ ဖြင့် ပြည်ထဲရေးဝန်ကြီးဌာနမှ တာပွန်ကျေးရွာ အုပ်စုအား မြို့အဖြစ် အဆင့် တိုးမြှင့် ဖွဲ့စည်းခဲ့ပါသည်။

အခန်း(၂)

ပထဝီဝင် အနေအထား

တည်နေရာနှင့်အကျယ်အဝန်း

၃။ နတ်တလင်းမြို့နယ်သည် ပဲခူးတိုင်းဒေသကြီး နတ်တလင်းခရိုင် အတွင်း တည်ရှိပါသည်။ နတ်တလင်းမြို့နယ်သည် မြောက်လတ္တီတွဒ် ၁၈ ဒီဂရီ နှင့် ၁၈ ဒီဂရီ ၄၇ မိနစ်ကြား၊ အရှေ့လောင်ဂျီတွဒ် ၉၅ ဒီဂရီ ၂၈ မိနစ် နှင့် ၉၅ ဒီဂရီ ၅၈မိနစ်အကြားတွင်ရှိပြီး အကျယ်အဝန်းမှာ (၅၂၇.၉၄) စတုရန်းမိုင်ကျယ်ဝန်းပြီး မြို့ဧရိယာမှာ (၀.၇၄)စတုရန်းမိုင် ကျယ်ဝန်းပါ သည်။ အရှေ့မှအနောက်သို့ (၄၅) မိုင်ရှိပြီး တောင်မှမြောက်သို့ (၆)မိုင် (၆)ဖာလုံ ရှည်လျားပါသည်။

စဉ်	မြို့နယ်အမည်	မြို့ဧရိယာ စတုရန်းမိုင်	ကျေးရွာအုပ်စု ဧရိယာစတုရန်းမိုင်	မြို့နယ်ဧရိယာ စတုရန်းမိုင်
၁	နတ်တလင်း	၀.၇၄	၅၂၄.၉၆	၅၂၇.၉၄
၂	တာပွန်	၂.၂၄	-	-
မြို့နယ်ချုပ်		၂.၉၈	၅၂၄.၉၆	၅၂၇.၉၄

နယ်နိမိတ်

၄။ နတ်တလင်းမြို့နယ်၏ အရှေ့ဘက်တွင် ကျောက်တံခါးမြို့နယ်၊
ဖြူးမြို့နယ်တို့နှင့် နယ်နိမိတ်ထိစပ်လျက်ရှိပြီး မြို့နယ်၏တောင်ဘက်တွင်
ဇီးကုန်းမြို့နယ်၊ ကြို့ပင်ကောက် မြို့နယ်တို့နှင့် ထိစပ်လျက် ရှိပါသည်။
အနောက်ဘက်တွင် မိုးညိုမြို့နယ်၊ ရွှေတောင်မြို့နယ်တို့နှင့် နယ်နိမိတ်
ထိစပ်လျက်ရှိပြီး မြောက်ဘက်တွင် ပေါင်းတည်မြို့နယ်၊ သဲကုန်းမြို့နယ်
တို့နှင့် ထိစပ်လျက်ရှိပါသည်။

မြေမျက်နှာသွင်ပြင်

၅။ နတ်တလင်းမြို့နယ်သည် အရှေ့ဘက်တွင် ပဲခူးရိုးမ တောင်ကုန်း
တောင်တန်းများနှင့် တောင်စွယ်များ တည်ရှိပြီး အလယ်ပိုင်းမှာ မြေပြန့်
မြေညီလွင်ပြင်ဖြစ်၍ အနောက်ဘက်တွင် မြောက်မှတောင်သို့ ဖြတ်သန်း
စီးဆင်းသည့် မြစ်မခမြစ် တည်ရှိကာ မြေနိမ့်ပိုင်းဖြစ်သည်။

ရေဆင်း

၆။ နတ်တလင်းမြို့နယ်တွင် မြစ်ချောင်းများ ပေါများသည့် ဒေသ
တစ်ခုဖြစ်ပြီး မြစ်ချောင်း များသည် မြောက်မှ တောင်သို့ စီးဆင်းလျက် ရှိကာ
ထင်ရှားသောချောင်းမှာ တောင်ညိုချောင်းဖြစ်၍ အရှေ့မှ အနောက်သို့
စီးဆင်းပြီးအရှည်မိုင် (၄၀)ရှိသည်။

ပင်လယ်ရေမျက်နှာပြင်အထက်အမြင့်

၇။ နတ်တလင်းမြို့နယ်သည် ပင်လယ်ရေမျက်နှာပြင်အထက် ပျမ်းမျှ
အမြင့် (၁၀၀)ပေတွင် တည်ရှိပါသည်။

၅
အခန်း(၃)

ရာသီဥတုနှင့် သဘာဝပတ်ဝန်းကျင်

ရာသီဥတု

၈။ နတ်တလင်းမြို့နယ်သည် ပူနွေးစွတ်စိုသော ရာသီဥတုရှိပြီး၊ အမြင့်ဆုံး အပူချိန် (၁၅.၁၃°C)နှင့် အနိမ့်ဆုံးအပူချိန်မှာ (၃၉.၇၃°C) ဖြစ်ပါသည်။ နှစ်အလိုက် ဖြစ်ပေါ်ခဲ့သော မိုးရေချိန်နှင့် အပူချိန်မှာ အောက်ဖော်ပြပါ အတိုင်းဖြစ်ပါသည် -

စဉ်	ခုနှစ်	မိုးရေချိန်		အပူချိန်	
		မိုးရွာရက်	စုစုပေါင်းမိုးရေချိန် (လက်မ)	နွေရာသီ (°C)	ဆောင်းရာသီ (°C)
				အမြင့်ဆုံး	အနိမ့်ဆုံး
၁	၂၀၁၉	၈၂	၅၅.၆၅	၃၉.၇၃	၂၀.၆၄
၂	၂၀၂၀	၇၇	၄၇.၄၈	၃၉.၁၀	၁၅.၁၃
၃	၂၀၂၁	၁၀၃	၆၁.၁၅	၃၁.၅၀	၂၅.၅၀
၄	၂၀၂၂	၈၉	၅၀.၆၂	၃၁.၆၁	၂၅.၂၀
၅	၂၀၂၃	၁	၀.၁၅	၃၅	၂၁

သဘာဝပေါက်ပင်များ

၉။ နတ်တလင်းမြို့နယ်အတွင်း ပေါက်ရောက်သည့် သဘာဝပေါက်ပင်များမှာ ကျွန်း၊ ပျဉ်းကတိုး စသည့် ရတနာတန်းဝင်အပင်များ၊ သစ်ရာ၊

ပိတောက်၊ အင်ကြင်း စသည့် သစ်မာအုပ်စုဝင်အပင်များ၊ ဘယဆေးပင်များ နှင့် ဝါးမျိုးစုံပေါက်ရောက်ပါသည်။

တောရိုင်းတိရစ္ဆာန်များ

၁၀။ နတ်တလင်းမြို့နယ်တွင် တွေ့ရှိရသော တောရိုင်းတိရစ္ဆာန်များမှာ ဆင်၊ ကျား၊ ကျားသစ်၊ ပြောင်၊ ဂျီ၊ ဆတ်၊ မျောက်၊ တောကြက်၊ တောဝက်၊ မြွေ၊ ကြက်တူရွေး၊ စွန်၊ ဗျိုင်းတို့ ရှိသည်။

သဘာဝပတ်ဝန်းကျင်လက်ရှိအခြေနေ

၁၁။ နတ်တလင်းမြို့နယ်၏လက်ရှိ သဘာဝပတ်ဝန်းကျင် အခြေအနေမှာ သစ်တောဖုံးလွှမ်းမှု (၁၆၂၀၇၁.၇၉၀)ဧက ရှိပါသည်။ ၎င်းအနက်မှ ကြီးပိုင်း သစ်တောဖုံးလွှမ်းမှုမှာ (၁၆၂၀၇၁.၇၉၀)ဧက ဖြစ်ပြီး ကြီးပြင် ကာကွယ်တော ဖုံးလွှမ်းမှုမှာ (-) ရှိပြီး သစ်တောစိုက်ခင်းတည်ထောင်နိုင်မှုမှာ နိုင်ငံပိုင် ကျွန်းစိုက်ခင်း (၂၅၀)ဧက ရှိပါသည်။

သဘာဝပတ်ဝန်းကျင်ထိန်းသိမ်းရေးလုပ်ငန်းများ

၁၂။ နတ်တလင်းမြို့နယ်သည် သဘာဝပတ်ဝန်းကျင်ထိန်းသိမ်းရေး လုပ်ငန်းများအတွက် ကြီးပိုင်းတော(၁၆၂၀၇၁.၇၉၀)ဧက၊ ကြီးပြင်တော (-) ဧက ထိန်းသိမ်းလျက်ရှိပါသည်။ သစ်တောစိုက်ခင်း တည်ထောင်နိုင်မှုမှာ ပုဂ္ဂလိကကျွန်းစိုက်ခင်း(-)ဧက၊ နိုင်ငံပိုင်ကျွန်းစိုက်ခင်း (၂၂၅) ဧက သစ်မာ(-) ဧက၊ ကျေးရွာထင်းစိုက်ခင်း(-)ဧက ဖြစ်ပါသည်။

သဘာဝဘေးအန္တရာယ်ကျရောက်မှု

၁၃။ နတ်တလင်းမြို့နယ်သည် ကုန်းတွင်းပိုင်းအတွင်းတွင်တည်ရှိပြီး အရှေ့ဘက်တွင် ပဲခူးရိုးမနှင့် အနောက်ဘက်တွင် ရခိုင်ရိုးမ တောင်တန်းများ

အကာအကွယ်ရှိသဖြင့် တစ်ခါတစ်ရံ မိုးသည်းထန်စွာရွာသွန်းပြီး လေပြင်း တိုက်ခတ်မှုမှလွဲ၍ သဘာဝဘေးအန္တရာယ်ကျရောက်နိုင်ခြေနည်းပါးပါသည်။

နတ်တလင်းမြို့နယ်အတွင်းဧရာဝတီမြစ်၏စိုးရိမ်ရေမှတ်(-) စင်တီ မီတာ ဖြစ်ပါသည်။ နတ်တလင်းမြို့နယ်အတွင်း သဘာဝဘေးအန္တရာယ် ကျရောက်မှုမှာ ၂၀၂၃ ခုနှစ်တွင် မုန်တိုင်းဘေး(၅)ကြိမ်၊ ဆူနာမီဘေး(-)ကြိမ်/ ငလျင်ဘေး (-)ကြိမ်/ ရေဘေး(-)ကြိမ်/ မီးဘေး(၄)ကြိမ် ရင်ဆိုင်ကြုံတွေ့ခဲ့ ရပြီး ပျက်စီးဆုံးရှုံးမှု မှာ အောက်ပါအတိုင်းဖြစ်ပါသည် -

စဉ်	အမျိုးအစား	ဖြစ်ပွား ကြိမ်	သေ/ ပျောက် ဦးရေ	အဆောက် အဦး ပျက်စီးမှု	ဆုံးရှုံးမှုတန်ဖိုး (ကျပ်သန်း)
၁	လေဘေး	၅	-	၈၇	၁၀.၁၉၅
၂	ဆူနာမီဘေး	-	-	-	-
၃	ငလျင်ဘေး	-	-	-	-
၄	ရေဘေး	-	-	-	-
၅	မီးဘေး	၄	-	၄	၁.၄၀၀၅
ပေါင်း		၉	-	၉၁	၁၁.၅၉၅၅

အခန်း(၄)

လူဦးရေဆိုင်ရာအချက်အလက်များ

နေထိုင်သည့်တိုင်းရင်းသားလူမျိုးစုများ

၁၄။ နတ်တလင်းမြို့နယ်တွင် နေထိုင်ကြသော တိုင်းရင်းသားလူမျိုးစုများမှာ အောက်ပါအတိုင်း ဖြစ်ပါသည် -

စဉ်	လူမျိုး	နေထိုင်သည့် လူဦးရေ	မြို့နယ်လူဦးရေ	မြို့နယ်လူဦးရေ၏ ရာခိုင်နှုန်း
၁	ကချင်	၁	-	၀.၀၀၀၅
၂	ကယား	-	-	-
၃	ကရင်	၂၈၁၅	၁၇၈၂၁၈	၁.၅၈
၄	ချင်း	-	-	-
၅	မွန်	-	-	-
၆	ဗမာ	၁၇၄၈၆၇	၁၇၈၂၁၈	၉၈.၁၂
၇	ရခိုင်	၁	-	၀.၀၀၀၅
၈	အခြား	-	-	-
	မြို့နယ်ချုပ်	၁၇၇၆၈၄	၁၇၈၂၁၈	၉၉.၇၀

ကန့်သတ် ဇ

အိမ်ခြေ၊ အိမ်ထောင်စု၊ လူဦးရေ

၁၅။ နတ်တလင်းမြို့နယ်၏ ၂၀၂၃ခုနှစ် မတ်လကုန်အထိ လူဦးရေမှာ အောက်ပါအတိုင်းဖြစ်ပါသည်-

(က) အိမ်ခြေ/အိမ်ထောင်စု

စဉ်	အကြောင်းအရာ	အိမ်ခြေ	အိမ်ထောင်စု	ရပ်ကွက်	ကျေးရွာအုပ်စု	ကျေးရွာ
၁	မြို့နေ	၅၅၁၇	၅၉၄၀	၇	-	-
၂	ကျေးလက်နေ	၃၉၃၃၆	၄၁၆၈၅	-	၇၇	၃၆၄
မြို့နယ်ချုပ်		၄၄၈၅၃	၄၇၆၂၅	၇	၇၇	၃၆၄

(ခ) လူဦးရေ

စဉ်	အကြောင်းအရာ	အသက်(၁၈) နှစ်အထက်			အသက်(၁၈) နှစ်အောက်			စုစုပေါင်း		
		ကျား	မ	ပေါင်း	ကျား	မ	ပေါင်း	ကျား	မ	ပေါင်း
၁	မြို့နေ	၈၀၉၁	၉၉၁၄	၁၈၀၀၅	၂၆၃၈	၂၈၅၃	၅၄၉၁	၁၀၇၂၉	၁၂၇၆၇	၂၃၄၉၆
၂	ကျေးလက်နေ	၅၅၅၅၄	၆၂၂၄၆	၁၁၇၈၀၀	၁၈၆၃၂	၁၈၂၉၀	၃၆၉၂၂	၇၄၁၈၆	၈၀၅၃၆	၁၅၄၇၂၂
မြို့နယ်ချုပ်		၆၃၆၄၅	၇၂၁၆၀	၁၃၅၈၀၅	၂၁၂၇၀	၂၁၁၄၃	၄၂၄၁၃	၈၄၉၁၅	၉၃၃၀၃	၁၇၈၂၁၈

လူဦးရေတိုးနှုန်းနှင့်ကျားမအချိုး

၁၆။ နတ်တလင်းမြို့နယ်၏ ၂၀၂၃ခုနှစ်၊ မတ်လကုန်အထိ လူဦးရေ တိုးနှုန်း ကျား၊ မ အချိုးမှာ အောက်ပါအတိုင်း ဖြစ်ပါသည် -

(က) လူဦးရေတိုးနှုန်းနှင့်ကျားမအချိုး

စဉ်	မြို့နယ်/မြို့	ယခင်နှစ် လူဦးရေ	ယခုနှစ် လူဦးရေ	တိုးလာ ဦးရေ	တိုး နှုန်း	ကျား/မအချိုး		
						ကျား	မ	အချိုး
၁	နတ်တလင်း မြို့နယ်	၁၇၃၄၁၈	၁၇၄၀၇၂	၆၅၄	၀.၃၇	၈၂၉၉၉	၉၁၀၇၃	၁:၁.၁၀
၂	တာပွန်မြို့	၄၁၄၄	၄၁၄၆	၂	၀.၀၄	၁၉၁၆	၂၂၃၀	၁:၁.၁၆
မြို့နယ်ချုပ်		၁၇၇၅၆၂	၁၇၈၂၁၈	၆၅၆	၀.၅၈	၈၄၉၁၅	၉၃၃၀၃	၁:၁၀

(ခ) မွေးဖွား၊သေဆုံး၊ပြောင်းဝင်၊ပြောင်းထွက်လူဦးရေ

စဉ်	မြို့နယ်/မြို့	မူလလူ ဦးရေ	မွေးဖွား ဦးရေ	သေဆုံး ဦးရေ	ပြောင်းဝင် ဦးရေ	ပြောင်းထွက် ဦးရေ	လက်ရှိ လူဦးရေ
၁	နတ်တလင်း မြို့နယ်	၁၇၃၄၁၈	၂၂၀၅	၂၀၅၃	၉၀၅	၄၀၃	၁၇၄၀၇၂
၂	တာပွန်မြို့	၄၁၄၄	၄၀	၃၈	-	-	၄၁၄၆
မြို့နယ်ချုပ်		၁၇၇၅၆၂	၂၂၄၅	၂၀၉၁	၉၀၅	၄၀၃	၁၇၈၂၁၈

ကိုးကွယ်သည့်ဘာသာ

၁၇။ နတ်တလင်းမြို့နယ်တွင်နေထိုင်ကြသူများ၏ ကိုးကွယ်သည့် ဘာသာအလိုက် လူဦးရေမှာ အောက်ပါအတိုင်းဖြစ်ပါသည်-

စဉ်	မြို့နယ်/ မြို့	ဗုဒ္ဓဘာသာ	ခရစ်ယာန်	ဟိန္ဒူဘာသာ	အစ္စလာမ်ဘာသာ	နတ်	အခြား	ပေါင်း
၁	နတ်တလင်းမြို့နယ်	၁၇၂၈၂၂	၇၁၄	၄၂	၄၉၄	-	-	၁၇၄၀၇၂
၂	တာပွန်မြို့	၄၁၄၆	-	-	-	-	-	၄၁၄၆
မြို့နယ်ချုပ်		၁၇၆၉၆၈	၇၁၄	၄၂	၄၉၄	-	-	၁၇၈၂၁၈

နိုင်ငံခြားသားများနေထိုင်မှု

၁၈။ နတ်တလင်းမြို့နယ်အတွင်း နိုင်ငံခြားသားများ နေထိုင်သူ ဦးရေ မှာ အောက်ပါအတိုင်းဖြစ်ပါသည်-

စဉ်	မြို့နယ်/ မြို့	နိုင်ငံခြားသားလူမျိုး	နေထိုင်ဦးရေ	မြို့နယ်လူဦးရေ	မြို့နယ်လူဦးရေ၏ ရာခိုင်နှုန်း
(က)	နတ်တလင်းမြို့နယ်	တရုတ်	၂၃	၁၇၈၂၁၈	၀.၀၁
		အိန္ဒိယ	၅၁၁	၁၇၈၂၁၈	၀.၂၉
		ပါကစ္စတန်	-	-	-
(ခ)	တာပွန်မြို့	-	-	-	-
မြို့နယ်ချုပ်			၅၃၄	၁၇၈၂၁၈	၀.၃၀

အခန်း(၅)

အုပ်ချုပ်ရေးဆိုင်ရာအချက်အလက်များ

အုပ်ချုပ်ရေးနယ်မြေဖွဲ့စည်းမှု

၁၉။ နတ်တလင်းမြို့နယ်၏ အုပ်ချုပ်ရေးနယ်မြေ ဖွဲ့စည်းမှုမှာ အောက်ပါအတိုင်း ဖြစ်ပါသည်-

စဉ်	မြို့နယ်	မြို့	ရပ်ကွက်	ကျေးရွာအုပ်စု	ကျေးရွာ
၁	၁	၂	၇	၇၇	၃၆၄
မြို့နယ်ချုပ်		၂	၇	၇၇	၃၆၄

ရွေးကောက်ပွဲဆိုင်ရာကိစ္စရပ်များ

၂၀။ နတ်တလင်းမြို့နယ်၏ ရွေးကောက်ပွဲဆိုင်ရာကိစ္စရပ်များအား အောက်ပါအတိုင်း ဖော်ပြအပ်ပါသည်-

(က) မြို့နယ်ရွေးကောက်ပွဲကော်မရှင်အဖွဲ့ခွဲ အဖွဲ့ဝင်စာရင်း မရှိပါ။

(ခ) ဆန္ဒမဲပေးပိုင်ခွင့်ရှိသူဦးရေ

စဉ်	မြို့နယ်/မြို့	မြို့နယ်/ မြို့လူဦးရေ	ကျား	မ	ပေါင်း
၁	နတ်တလင်းမြို့နယ်	၁၇၄၀၇၂	၆၂၂၂၀	၇၀၄၄၄	၁၃၂၆၆၄
၂	တာပွန်မြို့	၄၁၄၆	၁၄၂၅	၁၇၁၆	၃၁၄၁
မြို့နယ်ချုပ်		၁၇၈၂၁၈	၆၃၆၄၅	၇၂၁၆၀	၁၃၅၈၀၅

(ဂ) နိုင်ငံရေးပါတီများ

မရှိပါ။

(ဃ) ရွေးချယ်ခံရသော လွှတ်တော်ကိုယ်စားလှယ်များ

မရှိပါ။

အခန်း(၆)

စီးပွားရေးဆိုင်ရာအချက်အလက်

စီးပွားရေးဆိုင်ရာခြုံငုံသုံးသပ်ချက်

၂၁။ နတ်တလင်းမြို့နယ်သည်ပဲခူးတိုင်းဒေသကြီး၊ နတ်တလင်းခရိုင်အတွင်းတွင် တည်ရှိပြီး စီးပွားရေးအရ ဖွံ့ဖြိုးတိုးတက်မှု အသင့်အတင့်ရှိသော မြို့နယ်တစ်ခုဖြစ်ပါသည်။ မြို့နယ်အတွင်းရှိဒေသခံပြည်သူလူထုသည် လယ်ယာစိုက်ပျိုးရေး လုပ်ငန်းကို အဓိကလုပ်ကိုင် ဆောင်ရွက်ကြပါသည်။ ထို့အပြင် ရန်ကုန် - ပြည်မီးရထားလမ်း၊ ကားလမ်းမပေါ်တွင် တည်ရှိ၍ လမ်းပန်းဆက်သွယ်ရေး ကောင်းမွန် သောမြို့နယ်ဖြစ်ပါသည်။ မြို့နယ်၏အဓိကထွက်ကုန်များမှာ ဆန်စပါး၊ ပဲအမျိုးမျိုးနှင့် အခြားသီးနှံထုတ်ကုန်များအား အများဆုံးတင်ပို့ ရောင်းချပါသည်။

မြေအသုံးချမှု

၂၂။ နတ်တလင်းမြို့နယ်၏ မြေအမျိုးအစားအလိုက် အသုံးချထားသည့် ဧကအား အောက်ပါအတိုင်းဖော်ပြအပ်ပါသည်-

စဉ်	မြေအမျိုးအစား	ဧရိယာ(ဧက)
၁	အသားတင်စိုက်ပျိုးမြေဧရိယာပေါင်း	၁၂၂၀၄၆
	(က) လယ်မြေဧရိယာ	၁၀၉၇၁၃
	(ခ) ယာမြေ	၁၀၁၃၈
	(ဂ) ကိုင်း/ကျွန်းမြေ	-
	(ဃ) ဥယျာဉ်မြေ	၂၁၉၅
	(င) ခနီ	-
၂	လှုပ်ထားမြေဧရိယာပေါင်း	-
	(က) လယ်မြေဧရိယာ	-
	(ခ) ယာမြေ	-
	(ဂ) ကိုင်း/ကျွန်းမြေ	-
	(ဃ) ဥယျာဉ်မြေ	-
	(င) ခနီ	-
၃	စားကျက်မြေ	၄၄၂၅
၄	စက်မှုလုပ်ငန်းသုံးမြေ	၁၂၀
၅	မြို့မြေ	၈၁၆
၆	ရွာမြေ	၁၃၆၁၄
၇	အခြားမြေ	၄၈၉၀
၈	ကြိုးဝိုင်း/ကြိုးပြင်ကာကွယ်တော ဧရိယာ	၁၆၂၀၇၄
၉	တောရိုင်း	၁၁၂၁
၁၀	မြေရိုင်း	-
၁၁	စိုက်ပျိုးခြင်းမပြုနိုင်သောဧရိယာ	၂၈၇၇၇
စုစုပေါင်း		၃၃၇၈၈၃

ဆည်မြောင်းတာဝန်များနှင့် ဆည်ရေသောက်ဧရိယာ

၂၃။ နတ်တလင်းမြို့နယ်ရှိ ဆည်မြောင်းတာဝန်များနှင့် ဆည်ရေသောက် ဧရိယာမှာ အောက်ပါအတိုင်း ဖော်ပြအပ်ပါသည်-

(က) ကိုယ့်အားကိုယ်ကိုးဆည်များ

မရှိပါ။

(ခ) မြစ်ရေတင်စီမံကိန်းများ

မရှိပါ။

(ဂ) တာဝန်များ/ရေထိန်းတံခါး

စဉ်	တာဝန်/ရေထိန်းတံခါး			ကာလွယ် သည့် မြစ်/ချောင်း	အကျိုးပြု ဧက
	အမည်	အမျိုးအစား	အရှည် (ပေ)		
၁	လှပခြင်း	ရေတံခါး	၁၀၀	တောင်ညို	၄၂၀၀
၂	သူဌေးကုန်း	ရေတံခါး	၆၀	တောင်ညို	၂၀၀၀
၃	ရေကြည်	တာဝန်	၁၂၀	တောင်ညို	၈၀၀
၄	ပန်းတင်ကြီး	တာဝန်	၃၀	ချောင်းစောက်	၄၀၀၀
၅	တာပွန်တူးမြောင်း	တာဝန်	၆၀	တာပွန်	၄၅၀၀
မြို့နယ် ချုပ်		တာဝန်(၃) ရေထိန်း(၂)			၁၅၅၀၀

စိုက်ပျိုးရေးလုပ်ငန်း

၂၄။ နတ်တလင်းမြို့နယ်၏ စိုက်ပျိုးရေးလုပ်ငန်း ဆောင်ရွက်နိုင်မှု အခြေအနေမှာ အောက်ပါအတိုင်းဖြစ်ပါသည်-

(က) အဓိကသီးနှံ(၁၀)မျိုး စိုက်ပျိုးထုတ်လုပ်မှု

စဉ်	သီးနှံအမည်	၂၀၂၂-၂၀၂၃ လျာထားဧက		၂၀၂၂-၂၀၂၃ ခုနှစ်			
				စိုက်	ရိတ်	နှုန်း	အထွက် (တင်း)
၁	စပါးပေါင်း	မိုး	၁၁၀၂၆၂	၁၁၀၂၆၂	၁၁၀၂၆၂	၇၇.၁၂	၈၅၀၃၂၂
		နွေ	၃၅၆၁	-	-	-	-
၂	မြေပဲ	မိုး	၂၆၄၀	၂၆၄၀	၂၆၄၀	၅၃.၄၁	၁၄၁၀၀၁
		ဆောင်း	၂၄၅၁	၂၃၂၆	၂၃၂၆	၅၀.၁၁	၁၁၆၅၅၆
၃	နှမ်း	မိုး	၉၇၅၀	၉၇၅၀	၉၇၅၀	၉.၈၄	၉၅၉၃၉
		ဆောင်း	၁၀၈၂	၅၆၄	၅၆၄	၉.၆၆	၅၄၅၁
၄	နေကြာ	-	၁၂၂	၁၈၄၄	၁၈၄၄	၂၂.၇၄	၃၅၉၈၄
၅	မတ်ပဲ	-	၉၂၃၀၀	၈၃၁၆၉	၈၃၁၆၉	၁၇.၄၅	၁၄၅၁၃၀၀
၆	ပဲတီစိမ်း	မိုး	-	-	-	-	-
		ဆောင်း	၈၆၆	၄၈၁၆	၄၈၁၆	၁၇.၃၂	၈၃၄၃၆
၇	ပဲစင်းငုံ	-	-	-	-	-	-
၈	ဝါ	-	-	-	-	-	-
၉	ကြံ	-	၁၁၁	၃၁	၃၁	၂၅.၆၈	၇၉၆
၁၀	အစေ့ထုတ်ပြောင်း	-	-	-	-	-	-

(ခ) နှစ်ရှည်သီးနှံစိုက်ပျိုးမှုအခြေအနေ

စဉ်	သီးနှံအမည်	စိုက် (ဧက)	ရိတ် (ဧက)	အထွက်နှုန်း (လုံး)	အထွက်ပေါင်း (လုံး)
၁	သရက်	၉၀၄	၉၀၄	၈၈၄၇.၀၁	၇၉၉၇၆၉၃
၂	ရှောက်/ သံပရာ	၇၆	၇၆	၆၅၇၂.၃၇	၄၉၉၅၀၀
၃	ကျွဲကော/ ရှောက်ချို	၄	၄	၃၂၈၀.၀၀	၁၃၁၂၀
၄	သီဟိုသရက်	၂၉၅	၂၉၅	၅၀၄၄.၀၇	၁၄၈၈၀၀၁
မြို့နယ်ချုပ်		၁၂၇၉	၁၂၇၉	-	-

(ဂ) အခြားဈေးကွက်ဝင်သီးနှံများစိုက်ပျိုးထုတ်လုပ်မှု

စဉ်	သီးနှံအမည်	စိုက်ဧက	ရိတ်ဧက	အထွက်နှုန်း	အထွက်ပေါင်း
၁	ကြက်သွန်နီ	၂၂၄	၂၂၄	၈၀၅.၈၃	၁၈၀၅၀၅
၂	ငရုပ်ခြောက်	-	-	-	-
၃	ငရုပ်စို	၉၂၄	၉၂၄	၈၂၁.၀၀	၇၅၈၆၀၀
၄	ကုလားပဲ	၅၁၃၈	၅၁၃၈	၁၄.၆၂	၇၅၁၁၈
၅	ငရုပ်ကောင်း	၁၅	၁၅	၁၅၈.၂၀	၂၃၇၃
၆	ဟင်းသီး/ရွက်(မိုး)	၈၃၈	၈၃၈	၂၂၀၀.၁၅	၁၈၄၃၇၂၅
၇	ဟင်းသီး/ရွက်(ဆောင်း)	၇၉၇	၇၉၇	၂၂၀၀.၀၈	၁၇၅၃၄၆၅
မြို့နယ် ချုပ်		၇၉၃၆	၇၉၃၆	-	-

(ဃ) လယ်ယာသုံးစက်ကိရိယာ သုံးစွဲမှုအခြေအနေ

စဉ်	အစိုးရ							ပုဂ္ဂလိက						
	လယ် ထွန် စက်	လက် တွန်း ထွန် စက်	မျိုး စေ့ ချ စက်	Combine Harvester	ရိတ် သိမ်း စက်	ချွေ လှေ့ စက်	ရေ စုပ် စက်	လယ် ထွန် စက်	လက် တွန်း ထွန် စက်	မျိုး စေ့ ချ စက်	Combine Harvester	ရိတ် သိမ်း စက်	ချွေ လှေ့ စက်	ရေ စုပ် စက်
၁	၁၈	၂	၁	၄	-	-	-	၃၁၂	၃၉၇၂	-	၁၅၁	-	၃၅၅	-

(င) လယ်ယာသုံးထယ်၊ ထွန်နှင့် ကျွဲ၊ နွားကောင်ရေ

စဉ်	ထယ်အရေအတွက်	ထွန်အရေအတွက်	ကျွဲကောင်ရေ	နွားကောင်ရေ
၁	၁၇၁၁၀	၁၇၁၁၀	၁၄၅၈	၂၈၆၅၅

(စ) ဒေသတွင်း ဆန်ဖူလုံမှုရာခိုင်နှုန်း

စဉ်	အကြောင်းအရာ	ရေတွက် ပုံ	၂၀၂၁-၂၂ အမှန်	၂၀၂၂-၂၃ အမှန်	မှတ် ချက်
၁	လူဦးရေ	ဦး	၁၇၇၅၆၂	၁၇၈၂၁၈	
၂	လူတစ်ဦးတစ်နှစ်စားသုံးမှု				
	-ကျေးလက်နေ	တင်း	၁၅	၁၅	
	-မြို့နေ	တင်း	၁၂	၁၂	
၃	ဝမ်းစာလိုအပ်ချက်	တင်း	၂၅၉၅၀၃၆	၂၆၀၂၃၃၂	
၄	စပါးစိုက်ဧကပေါင်း	ဧက	၁၁၅၅၀၃	၁၂၇၄၄၁	
	-အထွက်နှုန်း	တင်း	၇၇.၁၂	၇၈.၉၁	
	-အထွက်တင်း	တင်း	၈၉၀၈၃၈၈	၁၀၀၅၆၉၆၂	
၅	လာမည့်နှစ်စပါးစိုက် ဧက	ဧက	၁၁၅၅၀၃	၁၂၇၄၄၁	
၆	ချန်လှုပ်ရမည့်တင်း	တင်း	၂၅၄၈၈၂	၂၅၄၈၈၂	
၇	အသုံးပြုတင်း	တင်း	၃၁၇၂၅၅၁	၃၂၃၉၅၃၇	
၈	ပိုလျှံမှု	တင်း	၅၇၃၅၈၃၇	၆၈၁၇၄၂၅	
၉	ဝမ်းစာကျန်ရှိမှု	တင်း	၅၇၃၅၈၃၇	၆၈၁၇၄၂၅	
၁၀	ဖူလုံမှု	%	၂၈၀.၇၉	၃၁၀.၄၄	

(ဆ) ဒေသတွင်းဆီဖူလုံမှုရာခိုင်နှုန်း

စဉ်	အကြောင်းအရာ	ရေတွက်ပုံ	၂၀၂၁-၂၂ အမှန်	၂၀၂၂-၂၃ အမှန်	မှတ်ချက်
၁	လူဦးရေ	ဦး	၁၇၇၅၆၂	၁၇၈၂၁၈	
၂	လူတစ်ဦးတစ်နှစ်စားသုံးမှု	ပိဿာ	၆	၆	
	ဝမ်းစာလိုအပ်ချက်	တန်	၁၇၄၀.၇၄	၁၇၄၅.၅၂	
	ဆီထွက်ရှိမှု	မက်/တန်	၁၆၃၄.၂၁	၁၇၀၃.၇၈	
၃	အလေအလွင့်နှင့် အခြား	တင်း	၃၃၉၀၀.၀၇	၃၅၃၆၂	
၄	ချန်လှပ်ရမည့်တင်း	ဧက	၆၇၇၈၂	၆၈၉၀၀	
	အသုံးပြုမှု	မက်/တန်	၆၆၀၄၄	၆၇၁၅၄.၅	
	လိုအပ်မှု	မက်/တန်	၁၇၄၀.၇၄	၁၇၄၅.၅၂	
၅	ဖူလုံမှု	ရာခိုင်နှုန်း	၈၃.၈၈	၉၇.၆၁	

မွေးမြူရေးလုပ်ငန်းများ

၂၅။ နတ်တလင်းမြို့နယ်၏မွေးမြူရေးလုပ်ငန်းဆောင်ရွက်နိုင်မှု အခြေအနေမှာ အောက်ပါအတိုင်းဖြစ်ပါသည်-

(က) မွေးမြူရေးဇုန်များ

မရှိပါ။

(ခ) မြို့နယ်မွေးမြူရေး (ကောင်ရေ)

စဉ်	မြို့နယ်/ မြို့	ခုနှစ်	ကျွဲ	နွား	ဝက်	သိုး/ဆိတ်	ကြက်	ဘဲ	ငုံး
၁	နတ်တလင်း မြို့နယ်	၂၀၂၂- ၂၀၂၃	၈၂၃	၂၀၅၅၄	၁၄၈၂၂	၁၁၃၇	၇၇၅၆၄၀	၃၅၀၅၀	-
၂	တာပွန်မြို့	၂၀၂၂- ၂၀၂၃	၂၅၁	၅၀၄၁	၆၃၀၅	၁၉၅	၇၁၆၀၀	၂၃၅၀	-
မြို့နယ်ချုပ်		၂၀၂၂- ၂၀၂၃	၁၀၇၄	၂၅၅၉၅	၂၁၁၂၇	၁၃၃၂	၈၄၇၂၄၀	၃၇၄၀၀	-

(ဂ) မြို့နယ်အသားထုတ်လုပ်မှု (ပိဿာ)

စဉ်	မြို့နယ်/ မြို့	ခုနှစ်	ကျွဲ	နွား	ဝက်	သိုး/ ဆိတ်	ကြက်	ဘဲ	ငုံး
၁	နတ်တလင်း မြို့နယ်	၂၀၂၂- ၂၀၂၃	-	၁၄၇၆၁၈	၈၉၅၆၄၄	၃၆၂၇	၁၅၄၇၈၆၅	၅၅၃၈၇	-
၂	တာပွန်မြို့	၂၀၂၂- ၂၀၂၃	-	၂၀၈၀၁	၁၂၀၅၇၀	၄၉၆	၂၄၅၇၆၀	၁၁၂၄၉	-
မြို့နယ်ချုပ်		၂၀၂၂- ၂၀၂၃	-	၁၆၈၄၁၉	၁၀၁၆၂၁၄	၄၁၂၃	၁၇၉၃၆၂၆	၆၆၆၃၆	-

(ဃ) မြို့နယ်ကြက်/ဘဲ/ငုံးဥထုတ်လုပ်မှု (လုံး)

စဉ်	မြို့နယ်/မြို့	ခုနှစ်	ကြက်ဥ	ဘဲဥ	ငုံးဥ
၁	နတ်တလင်းမြို့နယ်	၂၀၂၂-၂၀၂၃	၅၃၆၀၇၉၉	၁၉၂၄၀၃၈	-
၂	တာပွန်မြို့	၂၀၂၂-၂၀၂၃	၂၆၆၃၀၀	၁၅၇၄၀၀	-
မြို့နယ်ချုပ်		၂၀၂၂-၂၀၂၃	၅၆၂၇၀၉၉	၂၀၈၁၄၃၈	-

(င) မြို့နယ်နို့ထွက်ပစ္စည်းထုတ်လုပ်မှု

စဉ်	မြို့နယ်/မြို့	ခုနှစ်	နို့စားနွား(ကောင်ရေ)	နို့ထွက်(ပိဿာ)
၁	နတ်တလင်းမြို့နယ်	၂၀၂၂-၂၀၂၃	၇၀	၂၅၆၁၀၆၃
၂	တာပွန်မြို့	၂၀၂၂-၂၀၂၃	၂၅	၆၃၇၆
မြို့နယ်ချုပ်		၂၀၂၂-၂၀၂၃	၉၅	၂၅၆၇၄၃၉

(စ) မြို့နယ်ငါး၊ ပုစွန်မွေးမြူမှု အခြေအနေ

စဉ်	ခုနှစ်	ငါး			ပုစွန်		
		အရေအတွက် (ကန်)	ကေ	ထုတ်လုပ်မှု ပိဿာ	အရေအတွက် (ကန်)	ကေ	ထုတ်လုပ်မှု ပိဿာ
၁	၂၀၂၂-၂၀၂၃	၃၇	၂၇၀.၅၀	၆၀၂၀၀၀	-	-	-

(ဆ) ရေချိုရေငန်ငါးဖမ်းလုပ်ငန်းမှအသားထုတ်မှု(တန်)

စဉ်	ခုနှစ်	ငါး			ပုစွန်		
		လေလံအရေအတွက်	လုပ်ငန်းအရေအတွက်	ထုတ်လုပ်မှု (တန်)	လေလံအရေအတွက်	လုပ်ငန်းအရေအတွက်	ထုတ်လုပ်မှု (တန်)
၁	၂၀၂၂-၂၀၂၃	-	၁၁	၉.၆၂	-	-	-

စက်မှုလက်မှုလုပ်ငန်း

၂၆။ နတ်တလင်းမြို့နယ်၏ စက်မှုလက်မှုလုပ်ငန်း ဆောင်ရွက် နိုင်မှုအခြေအနေမှာ အောက်ပါအတိုင်းဖြစ်ပါသည်-

(က) စက်မှုဇုန်များ

မရှိပါ။

(ခ) မြို့နယ်ရှိစက်ရုံများ

မရှိပါ။

(ဂ) မြို့နယ်ရှိအလုပ်ရုံများ

စဉ်	မြို့နယ်/ မြို့	အလုပ် ရုံ အမည်	အမျိုး အစား	နိုင်ငံပိုင်	ပုဂ္ဂလိက ပိုင်	လုပ်သား အင်အား
၁	နတ်တလင်း မြို့နယ်	-	ဆန်စက်	-	၁၂	၃၈
၂	တာပွန်မြို့	-	-	-	၅	၁၇
မြို့နယ်ချုပ်		-	ဆန်စက်	-	၁၇	၅၅

(ဃ) အိမ်တွင်းစက်မှုလက်မှုလုပ်ငန်းများ

စဉ်	မြို့နယ်/မြို့	စက်မှုလက်မှုလုပ်ငန်း အမျိုးအစား	အရေ အတွက်	လုပ်သား အင်အား
၁	နတ်တလင်းမြို့နယ်	စက်ချုပ်လုပ်ငန်း	၂	၂၅
၂		ပန်းတိမ်လုပ်ငန်း	၂၆	၉၀
၃		ပန်းဘဲ	၃	၄
၄		မုန့်လုပ်ငန်း	၃	၂၁
၅		ကားဝပ်ရှော့	၃	၁၉
၆		အုန်းဆံကြိုးလုပ်ငန်း	-	-
၁	တာပွန်မြို့	စက်ချုပ်လုပ်ငန်း	၇	၉
၂		ပန်းတိမ်လုပ်ငန်း	-	-
၃		ပန်းဘဲ	-	-
၄		မုန့်လုပ်ငန်း	၈	၁၆
၅		အုန်းဆံကြိုးလုပ်ငန်း	-	-
၆		သံဂဟေ	-	-
မြို့နယ်ချုပ်			၅၂	၁၈၄

သစ်တောလုပ်ငန်းဆောင်ရွက်မှုအခြေအနေ

၂၇။ နတ်တလင်းမြို့နယ်၏ သစ်တောလုပ်ငန်းနှင့် ပတ်သက်သော အချက် အလက်များမှာအောက်ပါအတိုင်းဖြစ်ပါသည်-

(က) သစ်တောများ

စဉ်	အကြောင်း အရာ	ဧရိယာ (ဧက)	ပေါက်သည့်အပင်များ
၁	ကြီးဝိုင်း	၁၆၂၀၇၁.၇၉	ဘင်္ဂါ၊ သစ်ဖြူ၊ နဘဲ၊ လယ်ဇ၊ နေဝရုံး၊ အင်၊ လိန်၊ ဇင်ပြွန်း၊ ကျွန်း၊ ပျဉ်းကတိုး၊ ရုံး၊ သစ်ရာပိတောက်၊ အင်ကြင်း
၂	ကြီးပြင်	-	-
မြို့နယ်ချုပ်		၁၆၂၀၇၁.၇၉	-

(ခ) စီးပွားဖြစ်သစ်တောစိုက်ခင်း

စဉ်	စိုက်ပျိုးသူ	နိုင်ငံ/ ပုဂ္ဂလိက ဝိုင်	စိုက် ဧက	တည်နေရာ	အပင် အမျိုး အစား	အရေ အတွက်
၁	သစ်တော ဦးစီးဌာန	နိုင်ငံပိုင်	၂၂၅	ဘော်ဘင် (၅၇)	ကျွန်း	၁၂၁၅၀၀
၂	လှတောမြေ ကုမ္ပဏီ	ပုဂ္ဂလိက	၅၀	ဘော်ဘင် (၉၀)	ကျွန်း	၂၇၀၀၀
မြို့နယ်ချုပ်			၂၇၅		ကျွန်း	၁၄၈၅၀၀

(ဂ) သစ်ထုတ်လုပ်မှု

မရှိပါ။

(ဃ) သစ်တောထွက်ပစ္စည်းများ

စဉ်	အမျိုးအစား	ရေတွက်ပုံ	ထုတ်လုပ်မှု
၁	ထင်း	ကုဗတန်	၅၄.၆၄၈
၂	မီးသွေး	ကုဗတန်	၁၀၀၀
၃	ဝါး	လုံး(၀၀၀)	၁၀၀
၄	ကြိမ်	လုံး(၀၀၀)	-
၅	ရှားစေး/သစ်စေး	ပိဿာ	၉
၆	သစ်ခေါက်	ပိဿာ	၁၀၀၀
၇	လျှော်	ပိဿာ	၁၇၅
၈	သနပ်ခါး	ပိဿာ	-
၉	ဖာလာစေ့	ပိဿာ	-
၁၀	ပျားရည်	ပိဿာ	၁၃
၁၁	ဓနိ/ သက်ငယ်	ပျစ်(၀၀၀)	၄၀

တွင်းထွက်ပစ္စည်းထုတ်လုပ်မှုလုပ်ငန်း

၂၈။ နတ်တလင်းမြို့နယ်၏ တွင်းထွက်ပစ္စည်းထုတ်လုပ်မှု လုပ်ငန်းနှင့် ပတ်သက်သော အချက်အလက်များမှာ အောက်ပါ အတိုင်း ဖြစ်ပါ သည်-

(က) ဓါတ်သတ္တုတူးဖော်ထုတ်လုပ်မှု

စဉ်	ဓါတ်သတ္တု အမျိုးအစား	ထွက်ရှိသည့် ဒေသ	ထုတ်လုပ်မှု ပမာဏ(ကျင်း/ဖို)	ထုတ်လုပ်မှုတန်ဖိုး (ကျပ်သန်းပေါင်း)
၁	မြေနီ	ချင်းကုန်းကံ	၅၀၀ ကျင်း	၂.၅
၂	သဲကျောက်	ဆီဆုံကုန်း	၄၅၀	၁.၁၂၅
၃	အုတ်	မြို့မြဲ သရက်တပင်၊ အနောက်စု၊ကျင်းယားကုန်း၊ ကုန်းသာ၊ ကျွန်တော၊ သဲချောင်း၊ ကျွန်းကလေး	၁၃၅ ဖို	၄.၀၅
မြို့နယ်ချုပ်			-	၇.၆၇၅

(ခ) ကျောက်မျက်တူးဖော်ထုတ်လုပ်မှု မရှိပါ။

စွမ်းအင်နှင့်လျှပ်စစ်ကဏ္ဍ

၂၉။ နတ်တလင်းမြို့နယ်၏ စွမ်းအင်/လျှပ်စစ်ကဏ္ဍနှင့် ပတ်သက်သော အချက်အလက်များမှာ အောက်ပါအတိုင်း ဖြစ်ပါ သည်-

(က) ဓါတ်ဆီ/ဒီဇယ်အရောင်းဆိုင်

စဉ်	မြို့နယ်/မြို့	ဆိုင်အမည်	နိုင်ငံပိုင်	ပုဂ္ဂလိကပိုင်	တစ်နှစ်ရောင်းချမှု စည်ပေါင်း	
					ဓါတ်ဆီ	ဒီဇယ်
၁	နတ်တလင်းမြို့နယ်	F2000		✓	၁၀၀၀	၈၀၀
၂		ယွန်းယွန်း		✓	၁၀၀၀	၈၀၀
၃		လပ်ကီးဇုန်		✓	၁၀၀၀	၈၀၀
၄		မြိုးမောက်ပြည့်စုံ		✓	၁၀၀၀	၈၀၀
၅		KK		✓	၁၀၀၀	၈၀၀
၆		စည်သူ		✓	၁၀၀၀	၈၀၀
၇		မြတ်		✓	ကိုဗစ်-၁၉ ဖြစ်ပွားချိန်မှ စ၍ဖွင့်လှစ်မှုမရှိ။	
၁	တာပွန်မြို့	-	-	-	-	-
မြို့နယ်ချုပ်					၇၀၀၀	၅၆၀၀

(ခ) သဘာဝဓါတ်ငွေ့အရောင်းဆိုင်များ မရှိပါ။

ပို့ဆောင်ရေးနှင့် လမ်းပန်းဆက်သွယ်ရေးလုပ်ငန်း

၃၀။ နတ်တလင်းမြို့နယ်၏ ပို့ဆောင်ရေးနှင့် လမ်းပန်းဆက်သွယ်ရေး လုပ်ငန်းနှင့်ပတ်သက်သောအချက်အလက်များမှာ အောက်ပါအတိုင်း ဖြစ်ပါသည် -

- (က) လေကြောင်းလမ်း
မရှိပါ။
- (ခ) ရေကြောင်းလမ်း
မရှိပါ။
- (ဂ) ရထားလမ်းနှင့် ဘူတာရုံများ

စဉ်	ရထားလမ်းအမည်	မြို့နယ်အတွင်း		အရှည်မိုင်	ဘူတာအရေအတွက်	
		မှ	ထိ		ကြီး	သေး
၁	ရန်ကုန် - ပြည်	၁၁၉/၅	၁၂၅/၁	၆မိုင်၆၆မာလုံ	၁	-
	မြို့နယ်ချုပ်	၁၁၉/၅	၁၂၅/၁	၆မိုင်၆၆မာလုံ	၁	-

(ဃ) ကားဂိတ်များ

စဉ်	မြို့နယ်/ မြို့	ကားဂိတ်အမည်	ပြေးဆွဲသည့် ခရီးစဉ်	ပြေးဆွဲသည့် ယာဉ်အမျိုးအစား	ပြေးဆွဲသည့်ယာဉ်စီးရေ
၁	နတ်တလင်း	ခိုင်ခိုင်ဖြိုး	နတ်တလင်း-ရန်ကုန်	မှန်လုံ	၁
၁	တာပွန်မြို့	ခိုင်ခိုင်ဖြိုး	တာပွန်-ရန်ကုန်	မှန်လုံ	၁
၂		သိဒ္ဓိအောင်	တာပွန်-ရန်ကုန်	မှန်လုံ	၁
၃		အောင်ကျော်မိုး	တာပွန်-ရန်ကုန်	မှန်လုံ	၁
၄		ငွေရတနာ	တာပွန်-ပြည်	မှန်လုံ	၂
	မြို့နယ်ချုပ်				၆

လမ်းဦးစီးဌာနနှင့် တံတားဦးစီးဌာနမှ ဆောင်ရွက်သည့်လုပ်ငန်းများ
 ၃၁။ လမ်းဦးစီးဌာနနှင့် တံတားဦးစီးဌာနမှ ဆောင်ရွက်သည့်
 လုပ်ငန်းများမှာ အောက်ပါအတိုင်း ဖြစ်ပါသည် -

(က) ကားလမ်း

စဉ်	ကားလမ်းအမည်	မြို့နယ်အတွင်း		အရှည်မိုင်
		မှ	ထိ	
၁	ရန်ကုန် - ပြည် - မကွေး	၁၃၃/၀	၁၃၉/၆	၆မိုင်၆၆မာလုံ
၂	နတ်တလင်း - တာပွန်	နတ်တလင်း	ပေါင်းတည်	၁၀မိုင်
၃	တာပွန် - ပေါင်းတည်	တာပွန်	ပေါင်းတည်	၁၂မိုင်
၄	တာပွန် - ဇီးကုန်း	တာပွန်	ဇီးကုန်း	၁၂မိုင်
၅	တာပွန် - မိုးညို	တာပွန်	မိုးညို	၃၂မိုင်
မြို့နယ်ချုပ်				၇၂မိုင်၆၆မာလုံ

(ခ) မြို့နယ်ချင်းဆက်လမ်းများ

စဉ်	လမ်းအမည်	အရှည် (မိုင်-မာလုံ)	အမျိုးအစား			မှတ် ချက်
			ကတ္တရာ	ကျောက်ချော	အမာခံလမ်း	
၁	ရန်ကုန် - ပြည်	၆မိုင်၆၆မာလုံ	၆.၆	-	-	
၂	နတ်တလင်း- ထိန်တော-မိုးညို	၁၂မိုင်၄မာလုံ	၇.၄	၂.၅	၂.၃	
၃	ဇီးကုန်း-တာပွန်	၆မိုင်၁မာလုံ	၆.၁	-	-	
၄	တာပွန်-ပေါင်းတည်	၁၂မိုင်	၁၂	-	-	
မြို့နယ်ချုပ်		၃၇မိုင်၃မာလုံ	၃၂.၃	၂.၅	၂.၃	

(ဂ) တံတားများ

(၁) ပေ(၁၈၀)အထက်တံတားများ

မရှိပါ။

(၂) ပေ(၁၈၀)အောက်တံတားများ

စဉ်	ပေ(၅၀)မှ (၁၈၀)ရှိ တံတားအမည်	အရှည် (ပေ)	အမျိုးအစား	တည်ဆောက်သည့်ခုနှစ်	သွားလာနိုင်သည့်ယာဉ် (ကား/ရထား)	ပေ(၅၀)အောက် တံတား အရေအတွက်
၁	ချောက်ခမ်းတံတား	၁၅၀	RC	၂၀၁၅-၂၀၁၆	ကား	
၂	ကထန်တံတား	၆၀	RC	၂၀၁၆ - ၂၀၁၇	ကား	
၃	ကျူတောရိုး	၆၀	RC	၂၀၁၆ - ၂၀၁၇	ကား	
၄	ကြို့လေးပင်	၆၀	RC	၂၀၁၆ - ၂၀၁၇	ကား	
၅	မီးလောင်ကုန်း	၆၀	RC	၂၀၁၆ - ၂၀၁၇	ကား	
၆	၅၉/၁ - ၅၉/၂	၈	Box Culvert	-	ကား	၁
၇	၅၇/၃	၅	Box Culvert	-	ကား	၁
၈	၅၉/၄	၅	Box Culvert	-	ကား	၁
၉	၆၀/၂-၆၀/၃	၅	Box Culvert	-	ကား	၁
၁၀	၆၂/၆-၆၂/၇	၆	RC	-	ကား	၁
၁၁	၆၄/၁-၆၄/၂	၅	Box Culvert	-	ကား	၁
၁၂	၆၄/၆-၆၄/၇	၅	Box Culvert	-	ကား	၁
၁၃	၆၄/၆-၆၄/၇	၅	Box Culvert	-	ကား	၁
၁၄	၆၄/၇-၆၅/၀	၈	Box Culvert	-	ကား	၁
၁၅	၆၅/၂-၆၅/၃	၅	Box Culvert	-	ကား	၁
၁၆	၆၅/၄-၆၅/၅	၅	Box Culvert	-	ကား	၁
၁၇	၆၅/၅-၆၅/၆	၂	Pipe	-	ကား	၁
၁၈	၆၆/၄-၆၆/၅	၅	Box Culvert	-	ကား	၁
၁၉	၆၆/၅-၆၆/၆	၅	Box Culvert	-	ကား	၁
၂၀	၆၇/၁-၆၇/၂	၄၀	RC	-	ကား	၁
၂၁	၆၇/၂-၆၇/၃	၅	Box Culvert	-	ကား	၁
၂၂	၆၇/၄-၆၇/၅	၅	Box Culvert	-	ကား	၁
၂၃	၆၇/၆-၆၇/၇	၆'၆"	Box Culvert	-	ကား	၁

စဉ်	ပေ(၅၀)မှ (၁၈၀)ရှိ တံတားအမည်	အရှည် (ပေ)	အမျိုး အစား	တည်ဆောက် သည့်ခုနှစ်	သွားလာ နိုင်သည့်ယာဉ် (ကား/ရထား)	ပေ(၅၀) အောက် တံတား အရေအတွက်
၂၄	၆၈/၂-၆၈/၃	၅	Box Culvert	-	ကား	၁
၂၅	၆၈/၄-၆၈/၅	၅	RC	-	ကား	၁
၂၆	၄/၂-၄/၃	၁၀	Box Culvert	-	ကား	၁
၂၇	၄/၃-၄/၄	၅	Box Culvert	-	ကား	၁
၂၈	၆/၅-၆/၆	၃၀	RC	-	ကား	၁
၂၉	၆/၆၆-၆/၇	၅	Box Culvert	-	ကား	၁
၃၀	၇/၄-၇/၅	၅	Box Culvert	-	ကား	၁
၃၁	၇/၅-၇/၆	၅	Box Culvert	-	ကား	၁
၃၂	၈/၀-၈/၁	၅	Box Culvert	-	ကား	၁
၃၃	၈/၇-၉/၀	၅	Box Culvert	-	ကား	၁
၃၄	၉/၂-၉/၃	၅	Box Culvert	-	ကား	၁
၃၅	၉/၅-၉/၆	၅	Box Culvert	-	ကား	၁
မြို့နယ်ချုပ်						၃၀

(ဃ) လမ်းတံတားသုံးစက်ကိရိယာများ

စဉ်	မြို့နယ်/မြို့	လမ်းတံတားသုံးစက်ကိရိယာများ				လုပ်သား ဦးရေ
		မြေထိုး စက်	မြေကော် စက်	မြေကြိတ် စက်	မြေသယ် ယာဉ်	
၁	နတ်တလင်း မြို့နယ်	-	-	၁	-	၃၀
၂	တာပွန်မြို့	-	-	-	-	-
မြို့နယ် ချုပ်		-	-	၁	-	၃၀

(င) လမ်း/ တံတားအသုံးပြုခကောက်ခံသည့်လုပ်ငန်း
မရှိပါ။

ဟိုတယ်နှင့် ခရီးသွားလုပ်ငန်း

၃၂။ နတ်တလင်းမြို့နယ်ရှိ ဟိုတယ်နှင့်ခရီးသွားလုပ်ငန်းနှင့်ပတ်
သက်သော အချက်အလက်များမှာ အောက်ပါအတိုင်းဖြစ်ပါသည်-

(က) ဟိုတယ်၊ မိုတယ်၊ အင်း၊ တည်းခိုခန်း

(၁) ဟိုတယ်

မရှိပါ။

(၂) မိုတယ်၊ အင်း၊ တည်းခိုခန်း

စဉ်	မြို့နယ်/မြို့	မိုတယ် အရေအတွက်	အင်း အရေ အတွက်	တည်းခိုခန်း အရေအတွက်
၁	နတ်တလင်းမြို့နယ်	-	-	၇
၂	တာပွန်မြို့	-	-	-
	မြို့နယ်ချုပ်	-	-	၇

(ခ) ကမ်းခြေနှင့် အပန်းဖြေနေရာများ

မရှိပါ။

သမဝါယမအသင်းများ

၃၃။ နတ်တလင်းမြို့နယ်တွင်ရှိသော သမဝါယမအသင်းများမှာ အောက်ပါအတိုင်း ဖြစ်ပါသည်-

စဉ်	မြို့နယ်/မြို့	သမဝါယမ အသင်းပေါင်း	သမဝါယမ အသင်းစုပေါင်း	မှတ်ချက်
၁	နတ်တလင်းမြို့နယ်	၂၅၈	၁	
၁	တာပွန်မြို့	၃	-	
မြို့နယ်ချုပ်		၂၆၁	၁	

စီးပွားရေးဆိုင်ရာ အခြေခံအဆောက်အဦများ

၃၄။ နတ်တလင်းမြို့နယ်တွင်ရှိသော စီးပွားရေးဆိုင်ရာအခြေခံ အဆောက်အဦများမှာ အောက်ပါအတိုင်း ဖြစ်ပါသည်-

(က) ကုမ္ပဏီ၊ ကုန်စည်ခိုင်၊ ပွဲရုံများ၊ ဈေးနှင့် ကုန်တိုက်များ

(၁) ကုမ္ပဏီများ

မရှိပါ။

(၂) ကုန်စည်ခိုင်များ

မရှိပါ။

(၃) ပွဲရုံများ

စဉ်	မြို့နယ်/မြို့	ပွဲရုံအမည်	ရောင်းဝယ်သည့် ပစ္စည်းများ	တည်နေရာ
၁	နတ်တလင်း မြို့နယ်	ဦးအုန်းကျော်	ဆန်၊စပါး၊ပဲ	ရွာမရပ်ကွက်
		ဦးကျော်အောင်	ဆန်၊စပါး၊ပဲ	ဇီးကုန်းကလေး ရပ်ကွက်
		ဦးဝင်းလှိုင်	ဆန်၊စပါး၊ပဲ	ရွာမရပ်ကွက်
		ဦးမြင့်ကိုကို	ဆန်၊စပါး၊ပဲ	ရွာမရပ်ကွက်
		ဒေါ်အုန်းကြိုင်	ဆန်၊စပါး၊ပဲ	သာဇီရပ်ကွက်
		ဦးလှထွန်း	ဆန်၊စပါး၊ပဲ	သာဇီရပ်ကွက်
		ဦးအောင်တင်	ဆန်၊စပါး၊ပဲ	ရွာမရပ်ကွက်
		ဦးဝဏ္ဏချို	ဆန်၊စပါး၊ပဲ	မြို့မရပ်ကွက်
		ဦးခင်မောင်စိုး	ဆန်၊စပါး၊ပဲ	သာဇီရပ်ကွက်
		ဦးကျော်နိုင်ဦး	ဆန်၊စပါး၊ပဲ	သာဇီရပ်ကွက်
		ဒေါ်စန်းစန်းယု	ဆန်၊စပါး၊ပဲ	မြို့မရပ်ကွက်
	တာပွန်မြို့	ဦးမင်းသူအောင်	ဆန်၊စပါး၊ပဲ	တောင်ပိုင်းရပ်ကွက်
		ဦးသန်းဇော်	ဆန်၊စပါး၊ပဲ	တာပွန်မြို့
		ဦးခင်မောင်ဝင်း	ဆန်၊စပါး၊ပဲ	တာပွန်မြို့
		ဦးကျော်ကျော်နိုင်	ဆန်၊စပါး၊ပဲ	တာပွန်မြို့

(၄) ဈေးများ

စဉ်	မြို့နယ်/မြို့	ဈေးအမည်	တည်နေရာ	မှတ်ချက်
၁	နတ်တလင်းမြို့နယ်	မြို့မဈေး	ဗိုလ်ချုပ်လမ်း၊ မြို့မရပ်ကွက်	
၁	တာပွန်မြို့	တာပွန်ဈေး	အလယ်ပိုင်းရပ်ကွက်၊ တာပွန်မြို့	

(၅) ကုန်တိုက်များ

မရှိပါ။

(ခ) ဘဏ်များ

စဉ်	မြို့နယ်/မြို့	ဘဏ်အမည်	အစိုးရ ပိုင်	ပုဂ္ဂလိက ပိုင်	စုစုပေါင်း
၁	နတ်တလင်းမြို့	မြန်မာ့စီးပွားရေးဘဏ်	၁	-	၁
၂		မြဝတီဘဏ်	-	၁	၁
၃		ရှေ့ဆောင်ဘဏ်	-	၁	၁
၄		ဧရာဝတီဘဏ်		၁	၁
၅		CBဘဏ်	-	၁	၁
	တာပွန်မြို့	-	-	-	
မြို့နယ်ချုပ်			၁	၄	၅

(ဂ) စတိုးဆိုင်နှင့်အရောင်းဆိုင်များ

စဉ်	မြို့နယ်/မြို့	ဆိုင်အမျိုးအစား	အရေအတွက်
၁	နတ်တလင်း	စတိုးဆိုင်	၂၄
၂		ရွှေဆိုင်	၂၆
၃		လျှပ်စစ်ပစ္စည်းဆိုင်	၁၂
၄		ဖုန်း/ဖုန်းပစ္စည်းအရောင်းဆိုင်	၁၃
၅		စာအုပ်ဆိုင်	၄
၆		ဆေးဆိုင်	၁၀
၇		စားသောက်ဆိုင်	၁၃
၈		လက်ဖက်ရည်ဆိုင်	၁၅
၉		ကုန်မာဆိုင်	၅
၁၀		စိုက်ပျိုးရေးပစ္စည်းဆိုင်	၁၅
၁၁		ဆောက်လုပ်ရေးပစ္စည်းဆိုင်	၁၀
၁၂		ဝန်ဆောင်မှုလုပ်ငန်းဆိုင်	၅
၁၃		ဆန်ဆိုင်	၆
၁၄		အဝတ်အထည်ဆိုင်	၄
၁၅		နိဗ္ဗာန်ကုန်ဆိုင်	၂
၁	တာပွန်မြို့	စတိုးဆိုင်	၁၃
၂		ရွှေဆိုင်	၂
၃		လျှပ်စစ်ပစ္စည်းဆိုင်	၁
၄		ဖုန်း/ဖုန်းပစ္စည်းအရောင်းဆိုင်	၂
၅		စာအုပ်ဆိုင်	၁
၆		ဆေးဆိုင်	၄
၇		စားသောက်ဆိုင်	၃
၈		လက်ဖက်ရည်ဆိုင်	၃
၉		ကုန်မာဆိုင်	၃
၁၀		စိုက်ပျိုးရေးပစ္စည်းဆိုင်	၃

စဉ်	မြို့နယ်/မြို့	ဆိုင်အမျိုးအစား	အရေအတွက်
၁၁		ဆောက်လုပ်ရေးပစ္စည်းဆိုင်	၂
၁၂		ဝန်ဆောင်မှုလုပ်ငန်းဆိုင်	-
၁၃		ဆန်ဆိုင်	၃
၁၄		အဝတ်အထည်ဆိုင်	၂
၁၅		နိဗ္ဗာန်ကုန်ဆိုင်	၁
မြို့နယ်ချုပ်			၂၀၇

စည်ပင်သာယာရေးလုပ်ငန်းများ

၃၅။ နတ်တလင်းမြို့နယ်၏ စည်ပင်သာယာရေးလုပ်ငန်းများမှာ အောက်ပါအတိုင်းဖြစ်ပါသည်-

(က) ဈေးလုပ်ငန်း

စဉ်	မြို့နယ်/မြို့	ဈေး အမည်	ဆိုင်ခန်းအရေအတွက်	နိုင်ငံပိုင်	ပုဂ္ဂလိကပိုင်	တည်နေရာ
၁	နတ်တလင်း	မြို့မဈေး	၅၅	၁	-	မြို့မရပ်ကွက်
၂	တာပွန်မြို့	တာပွန်ဈေး	၇၄	၁	-	အလယ်ပိုင်းရပ်ကွက်၊ တာပွန်မြို့
မြို့နယ်ချုပ်			၅၉	၂	-	

(ခ) သောက်သုံးရေရရှိရေးလုပ်ငန်း

စဉ်	မြို့နယ်/မြို့	စက်ရုံ အမည်	တည် နေရာ	အမျိုး အစား	တစ်ရက် ထုတ်လုပ်မှု (ဂါလံ)	ဖြန့်ဖြူးနိုင်မှု (အိမ်ခြေ)
၁	နတ်တလင်း မြို့နယ်	မြို့မ ရေစက်	မြို့မ ရပ်ကွက်	၆"	၁၉၀၀၀	၆၈
၂		ရွာမ ရေစက်	ရွာမ ရပ်ကွက်	၆"	၁၃၀၀၀	၉၃
၁	တာပွန်မြို့	-	-	-	-	-
မြို့နယ်ချုပ်		-	-	-	၃၂၀၀၀	၁၆၁

(ဂ) သန့်ရှင်းရေးလုပ်ငန်း

စဉ်	မြို့နယ်/မြို့	သန့်ရှင်းရေးသုံးစက်ကိရိယာများ (စီး)				လုပ်သား ဦးရေ
		သန့်ရှင်း ရေးယာဉ်	မိလ္လာ ယာဉ်	ဖုံစုပ်စက်	ရေစုပ်စက်	
၁	နတ်တလင်း မြို့နယ်	၆	-	-	၂	၁၂
၂	တာပွန်မြို့	-	-	-	-	-
မြို့နယ်ချုပ်		၆	-	-	၂	၁၂

(ဃ) လမ်း/ တံတားလုပ်ငန်း

(၁) လမ်းလုပ်ငန်း

စဉ်	မြို့နယ်/မြို့	လမ်းပေါင်း (လမ်း)	စုစုပေါင်း လမ်းအရှည်(မိုင်)	ကွန်ကရစ်		ကတ္တရာ		ကျောက်ခဲ		မြေခို	
				လမ်း	မိုင်	လမ်း	မိုင်	လမ်း	မိုင်	လမ်း	မိုင်
၁	နတ်တလင်း မြို့နယ်	၁၄	၂/၁.၀၉	၇	၁/ ၁.၃၈	၅	၀/ ၅.၈၈	၁	၀/၀.၈၈	၁	၀/ ၀.၉၅
၂	တာပွန်မြို့	၁	၀/၂.၈၂	၁	၂.၈၂	-	-	-	-	-	-
မြို့နယ်ချုပ်		၁၅	၂/၃.၉၁	၈	၁/ ၅.၉၈	၅	၀/ ၅.၈၈	၁	၀/၀.၈၈	၁	၀/ ၀.၉၅

(၂) တံတားလုပ်ငန်း

စဉ်	မြို့နယ်/မြို့	တံတားပေါင်း(စင်း)				
		သံ	ကွန်ကရစ်	အုတ်	သစ်သား	ပေါင်း
၁	နတ်တလင်း မြို့နယ်	-	၁၁	-	-	၁၁
၂	တာပွန်မြို့	-	-	-	-	-
မြို့နယ်ချုပ်			၁၁	-	-	၁၁

ပုံနှိပ်လုပ်ငန်းနှင့် မီဒီယာလုပ်ငန်းများ

၃၆။ နတ်တလင်းမြို့နယ်တွင်ရှိသော ပုံနှိပ်တိုက်နှင့် မီဒီယာလုပ်ငန်းများမှာ အောက်ပါအတိုင်း ဖြစ်ပါသည်-

(က) ပုံနှိပ်လုပ်ငန်းနှင့် တေးသံသွင်း၊ ဖီဒီယို

စဉ်	မြို့နယ်/မြို့	ပုံနှိပ်စက်		ငမ္ဘာ့စက်	အိတ်	တေးသံသွင်း	ဖီဒီယို
		အိတ်	ပုံနှိပ်စက်				
၁	နတ်တလင်းမြို့နယ်	-	၂	၇	၇	-	၂
၂	တာပွန်မြို့	-	၁	၅	၅	-	-
မြို့နယ်ချုပ်		-	၃	၁၂	၁၂	-	၂

(ခ) မီဒီယာလုပ်ငန်းများ

စဉ်	မြို့နယ်/မြို့	သတင်းစာအမည်	တစ်လဖြန့်စောင်ရေ	ဂျာနယ်အမည်	တစ်လဖြန့်စောင်ရေ
၁	နတ်တလင်းမြို့	မြန်မာ့အလင်း	၁၁၇	ဒို့ကျေးရွာ	၁၈၀
၂		ကြေးမုံ	၄၇	-	-
၁	တာပွန်မြို့	-	-	-	-
မြို့နယ်ချုပ်		၂	၁၆၄	၁	၁၈၀

ပြည်တွင်းအသားတင်ထုတ်လုပ်မှုနှင့်ဝန်ဆောင်မှုတန်ဖိုး

၃၇။ နတ်တလင်းမြို့နယ်၏ ပြည်တွင်းအသားတင် ထုတ်လုပ်မှုနှင့် ဝန်ဆောင်မှုတန်ဖိုးကို အောက်ပါအတိုင်း ဖော်ပြအပ်ပါသည်-
ကျပ်သန်းပေါင်း

စဉ်	အကြောင်းအရာ	၂၀၂၁-၂၀၂၂ အသားတင် ထုတ်လုပ်မှု တန်ဖိုး	၂၀၂၂-၂၀၂၃ ရည်မှန်းချက် တန်ဖိုး	၂၀၂၂-၂၀၂၃ ခုနှစ် ဆောင်ရွက်နိုင်မှု		
				တန်ဖိုး	အကောင် အထည် ဖော်နိုင်မှု	တိုး တက်မှု %
၁	ထုတ်လုပ်မှုတန်ဖိုး	၁၆၃၇၁.၂	၁၈၁၅၈.၄	၁၇၇၇၀၀.၅	၉၇.၉	၃.၀
၂	ဝန်ဆောင်မှု	၅၂၅၆၅.၇	၅၇၅၇၄.၃	၅၉၄၄၆.၂	၁၀၃.၃	၉.၁
၃	ကုန်သွယ်မှုတန်ဖိုး	၅၇၆၆၂.၁	၆၂၉၂၉.၇	၆၃၄၇၅.၂	၁၀၀.၉	၃.၈
၄	အသားတင်ထုတ် လုပ်မှုနှင့်ဝန်ဆောင် မှုတန်ဖိုး	၂၇၃၉၄၀.၀	၃၀၂၀၅၂.၄	၃၀၀၆၂၁.၉	၉၉.၅	၄.၄

လူတစ်ဦးချင်းဝင်ငွေ

၃၈။ နတ်တလင်းမြို့နယ်၏ တစ်ဦးချင်းဝင်ငွေကို အောက်ပါအတိုင်း ဖော်ပြအပ်ပါသည်-

စဉ်	၂၀၂၀-၂၁	၂၀၂၁-၂၂	၂၀၂၂-၂၃
၁	၁၄၃၆၉၇၀	၁၅၅၂၆၁၅	၁၆၉၅၅၉၀

အသက်မွေးဝမ်းကျောင်းလုပ်ငန်းအလိုက် အလုပ်လုပ်သူဦးရေ

၃၉။ နတ်တလင်းမြို့နယ်၏ အသက်မွေးဝမ်းကျောင်းလုပ်ငန်းအလိုက် အလုပ်လုပ်ကိုင်သူဦးရေမှာ အောက်ပါအတိုင်းဖြစ်ပါသည် -

စဉ်	မြို့နယ်/မြို့	အစိုးရဝန်ထမ်း	ဝန်ဆောင်မှု	စိုက်ပျိုးရေး	မွေးမြူရေး	အရောင်းအဝယ်	စက်မှုလက်မှု	ရေလုပ်ငန်း	ကျွန်း	အခြား	စုစုပေါင်း
၁	နတ်တလင်း	၂၅၈၂	၂၂၇၅၁	၂၇၉၇၂	၁၃၅၁	၇၄၉၇	၅၂၁၉	-	၂၉၇၁၂	၂၃၈၄၈	၁၂၀၉၃၂
၂	တာပွန်မြို့	၁၂၈	၂	၁၇၈၀	၂၆	၂၂၀	-	-	၄၂၃	၃၃၁	၂၉၁၀
မြို့နယ်ချုပ်		၂၇၁၀	၂၂၇၅၃	၂၉၇၅၂	၁၃၇၇	၇၇၁၇	၅၂၁၉	-	၃၀၁၃၅	၂၄၁၇၉	၁၂၃၈၄၂

အလုပ်လုပ်နိုင်သူဦးရေနှင့် အလုပ်လက်မဲ့ဦးရေ

၄၀။ နတ်တလင်းမြို့နယ်တွင်ရှိသော အလုပ်လုပ်နိုင်သူဦးရေနှင့် အလုပ်လက်မဲ့နှုန်းကို အောက်ပါအတိုင်း ဖော်ပြအပ်ပါသည် -

စဉ်	မြို့နယ်/မြို့	အလုပ်လုပ်နိုင်သူဦးရေ	လုပ်ငန်းခွင်ရှိလုပ်သားဦးရေ	အလုပ်လက်မဲ့ဦးရေ	အလုပ်လက်မဲ့ရာခိုင်နှုန်း
၁	နတ်တလင်း	၁၂၅၅၀၃	၁၂၀၉၃၂	၄၅၇၁	၃.၇၈
၂	တာပွန်မြို့	၃၀၁၉	၂၉၁၀	၁၀၉	၃.၇၅
မြို့နယ်ချုပ်		၁၂၈၅၂၂	၁၂၃၈၄၂	၄၆၈၀	၃.၇၈

၄၃
အခန်း(၇)

လူမှုရေးဆိုင်ရာအချက်အလက်များ

ပညာရေးကဏ္ဍ

၄၁။ နတ်တလင်းမြို့နယ်တွင်ရှိသော ပညာရေးဆိုင်ရာ အချက်အလက် များမှာ အောက်ပါအတိုင်းဖော်ပြအပ်ပါသည် -

(က) အဆင့်မြင့်ပညာ

မရှိပါ။

(ခ) အခြေခံပညာ

(၁) အထကကျောင်းများ

စဉ်	ကျောင်းအမည်	တည်နေရာ	အကျယ်အဝန်း (ဧက)	ဆရာ/ဆရာမ ဦးရေ	ကျောင်းသား / သူဦးရေ	ဆရာနှင့် ကျောင်းသား အချိုး
၁	အထက (နတ်တလင်း)	သာဇီရပ်ကွက်	၁၀.၈၈၂	၃၁	၆၇၄	၁ : ၂၂
၂	အထက(မြို့မ)	မြို့မရပ်ကွက်	၀.၆၈၂	၄၂	၁၃၅၅	၁ : ၃၂
၃	အထက(တာပွန်)	တာပွန်	၆.၈၀	၄၀	၉၄၄	၁ : ၂၄
၄	အထက(ဒမငယ်)	ဒမငယ် ကျေးရွာ	၂.၆၃	၂၈	၅၁၇	၁ : ၁၈
၅	အထက (ကရင်ကုန်း)	ချင်ယုတ်ကွင်း အုပ်စု	၂.၈၁	၂၇	၄၂၂	၁ : ၁၆
၆	အထက (အောင်ဇေယျာ)	အောင်ဇေယျာ အုပ်စု	၁၀	၂၇	၅၅၄	၁ : ၂၁
၇	အထက (ကြိုးကြာကန်)	ကြိုးကြာကန် အုပ်စု	၉.၄၂	၁၇	၃၄၆	၁ : ၂၀
မြို့နယ်ချုပ်			၄၃.၂၂၄	၂၁၂	၄၈၁၂	၁ : ၂၃

(၂) အထကကျောင်းခွဲများ

စဉ်	ကျောင်းအမည်	တည်နေရာ	အကျယ်အဝန်း(ဧက)	ဆရာ/ဆရာမဦးရေ	ကျောင်းသား/သူဦးရေ	ဆရာနှင့်ကျောင်းသားအချိုး
၁	ရှမ်းကုန်း	ရွာသာကုန်းအုပ်စု	၅.၁၅	၂၂	၂၅၅	၁:၁၂
၂	ကျောက်ခွက်	ကျောက်ခွက်အုပ်စု	၅.၁၃	၂၂	၃၀၆	၁:၁၄
၃	ပဲမခမ်း	ပဲမခမ်းအုပ်စု	၃	၂၄	၄၆၂	၁:၁၉
၄	လှပခြင်း	လှပခြင်းအုပ်စု	၀.၇၄	၂၂	၃၂၇	၁:၁၅
၅	ရေမွှေး	ရေမွှေးအုပ်စု	၃.၀၀	၁၂	၂၈၁	၁:၂၃
၆	တောင်ယာတော	တောင်ယာတောအုပ်စု	၁.၁၂	၁၁	၂၁၉	၁:၂၀
မြို့နယ်ချုပ်			၁၇.၄၇၄	၁၁၃	၁၈၅၀	၁:၁၆

(၃) အလကကျောင်းများ

စဉ်	ကျောင်းအမည်	တည်နေရာ	အကျယ်အဝန်း(ဧက)	ဆရာ/ဆရာမဦးရေ	ကျောင်းသား/သူဦးရေ	ဆရာနှင့်ကျောင်းသားအချိုး
၁	ပွတ်စု	ပွတ်စုအုပ်စု	၆.၂၇	၁၂	၁၂၉	၁:၁၁
၂	စောင်းငှက်	စောင်းငှက်အုပ်စု	၄.၁၃	၁၂	၂၁၀	၁:၁၈
၃	ကျောင်းကြီး	မြို့ခြံအုပ်စု	၀.၄၅	၁၅	၂၅၁	၁:၁၇
၄	ကျခတ်ဝါးရုံ	ကျခတ်ဝါးရုံအုပ်စု	၂.၇၇	၁၃	၁၈၂	၁:၁၄
၅	မြေနု	ကုလားတက်ထွန်းအုပ်စု	၆.၀၀	၁၃	၁၂၈	၁:၁၀
၆	ပျဉ်းမခေါင်	ပျဉ်းမခေါင်အုပ်စု	၂.၈၇	၇	၆၄	၁:၉
၇	ချဉ်းကုန်းကံ	ချဉ်းကုန်းကံအုပ်စု	၁.၇၅	၁၂	၁၄၁	၁:၁၂
၈	ရှားစေးဖို	ဖလံပင်အုပ်စု	၀.၇၉	၁၂	၁၆၇	၁:၁၄
၉	ကြို့ပင်စခန်း	ဖလံကုန်းအုပ်စု	၁.၅	၉	၂၀၂	၁:၂၂
မြို့နယ်ချုပ်			၂၆.၅၃	၁၀၅	၁၄၇၄	၁:၁၄

(၄) အလကကျောင်းခွဲများ

စဉ်	ကျောင်းအမည်	တည်နေရာ	အကျယ်အဝန်း (ဧက)	ဆရာ/ဆရာမ ဦးရေ	ကျောင်းသား/သူဦးရေ	ဆရာနှင့် ကျောင်းသား အချိုး
၁	အိုးမြေတွင်း	သာဇီရပ်ကွက်	၁.၇၁	၁၄	၂၄၃	၁:၁၇
၂	ကြာကန်	လှေကြပ်ကုန်း အုပ်စု	၀.၈၆	၈	၁၈၁	၁:၂၃
၃	ထိတ်ပိတ်	ထိတ်ပိတ်အုပ်စု	၀.၃၄	၈	၁၀၃	၁:၁၃
၄	ဗိုလ်ကြီးစခန်း	အောင်မြန်မာ ၂	၂.၈၁	၆	၅၂	၁:၉
မြို့နယ်ချုပ်			၅.၇၂	၃၆	၅၇၉	၁:၁၆

(၅) မူလတန်းလွန်ကျောင်းများ

စဉ်	မြို့နယ်/မြို့	ကျောင်းအရေအတွက်	ဆရာ/ဆရာမ ဦးရေ	ကျောင်းသား/သူဦးရေ	ဆရာနှင့် ကျောင်းသား အချိုး
၁	နတ်တလင်းမြို့နယ်	၃၄	၂၃၂	၃၄၂၉	၁:၁၅
၂	တာပွန်မြို့	-	-	-	-
မြို့နယ်ချုပ်		၃၄	၂၃၂	၃၄၂၉	၁:၁၅

(၆) အမကကျောင်းများ

စဉ်	ကျောင်းအရေအတွက်	ဆရာ/ဆရာမ ဦးရေ	ကျောင်းသား/သူဦးရေ	ဆရာနှင့် ကျောင်းသား အချိုး
၁	၁၇၇	၈၅၀	၇၄၄	၁:၉

(ဂ) မူလတန်းကြိုကျောင်း

စဉ်	ကျောင်းအမည်	တည်နေရာ	ဆရာ/ ဆရာမဦးရေ	ကျောင်းသား/ သူဦးရေ	အချိုး
၁	မိခင်ကလေး	မြို့မရပ်ကွက်	၁	-	-
မြို့နယ်ချုပ်			၁	-	-

(ဃ) ဘုန်းတော်ကြီးသင် ပညာရေးကျောင်း
မရှိပါ။

(င) ကျောင်းနေအရွယ်ကလေးများ ကျောင်းအပ်နှံမှု

စဉ်	မြို့နယ်/မြို့	(၅)နှစ်ပြည့်ကလေး			ကျောင်းအပ်နှံမှု			ကျောင်း အပ်နှံမှု %
		ကျား	မ	ပေါင်း	ကျား	မ	ပေါင်း	
၁	နတ်တလင်း မြို့နယ်	၉၄၅	၉၃၂	၁၈၇၇	၉၄၅	၉၃၂	၁၈၇၇	၁၀၀
၂	တာပွန်မြို့	၂၅	၄၈	၇၃	၂၅	၄၈	၇၃	၁၀၀
မြို့နယ်ချုပ်		၉၇၀	၉၈၀	၁၉၅၀	၉၇၀	၉၈၀	၁၉၅၀	၁၀၀

(စ) တက္ကသိုလ်ဝင်တန်း အောင်မြင်မှု

စဉ်	မြို့နယ်/မြို့	၂၀၂၁-၂၀၂၂ ခုနှစ်				၂၀၂၂-၂၀၂၃ ခုနှစ်			
		စာရင်းရှိ	ဖြေဆို	အောင်မြင်	%	စာရင်းရှိ	ဖြေဆို	အောင်မြင်	%
၁	နတ်တလင်း မြို့နယ်	၅၇၀	၅၂၁	၂၅၁	၄၈.၁၈	၂၈၂	၂၆၆	-	-
၂	တာပွန်မြို့	၈၉	၈၇	၃၇	၄၂.၅၃	၁၀၄	၉၈	-	-
မြို့နယ်ချုပ်		၆၅၉	၆၀၈	၂၈၈	၄၇.၃၇	၃၈၆	၃၆၄	-	-

(ဆ) စာတတ်မြောက်မှုရာနှုန်း

စဉ်	မြို့နယ်/မြို့	မြို့နယ်လူ ဦးရေ	(၁၅)နှစ်အထက် လူဦးရေ	စာတတ် မြောက်ဦးရေ	စာတတ် မြောက်မှုနှုန်း
၁	နတ်တလင်း မြို့နယ်	၁၇၄၀၇၂	၁၄၈၉၆၂	၁၄၈၉၆၂	၁၀၀
၂	တာပွန်မြို့	၄၁၄၆	၃၇၈၀	၃၇၈၀	၁၀၀
	မြို့နယ်ချုပ်	၁၇၈၂၁၈	၁၅၂၇၄၂	၁၅၂၇၄၂	၁၀၀

(ဇ) သင်ကြားမှု၊ သင်ယူမှု၊ အထောက်အကူပြုစာသင်
ခန်းများဖွင့်လှစ်နိုင်မှု အခြေအနေ

(၁) အထက ကျောင်းများ

စဉ်	မြို့နယ်/ မြို့	အထက်တန်းကျောင်း					
		စာရင်းရှိ	Media တပ်ပြီး	3PLT တပ်ပြီး	2PLT တပ်ပြီး	1PLT တပ်ပြီး	ပေါင်း
၁	နတ်တလင်းမြို့နယ်	၆	၆	၆	၄	-	၁၆
၂	တာပွန်မြို့	၁	၁	၁	-	-	၂
	မြို့နယ်ချုပ်	၇	၇	၇	၄	-	၁၈

(၂) အလက ကျောင်းများ

စဉ်	မြို့နယ်/ မြို့	အလယ်တန်းကျောင်း					
		စာရင်းရှိ	Media တပ်ပြီး	3PLT တပ်ပြီး	2PLT တပ်ပြီး	1PLT တပ်ပြီး	ပေါင်း
၁	နတ်တလင်းမြို့နယ်	၁၀	၅	၅	၈	-	၁၈
၂	တာပွန်မြို့	၁	-	-	-	-	-
	မြို့နယ်ချုပ်	၁၁	၅	၅	၈	-	၁၈

(၃) အမက ကျောင်းများ

စဉ်	မြို့နယ်/ မြို့	မူလတန်းကျောင်း					ပေါင်း
		စာရင်းရှိ	Media တပ်ပြီး	3PLT တပ်ပြီး	2PLT တပ်ပြီး	1PLT တပ်ပြီး	
၁	နတ်တလင်းမြို့နယ်	၂၁၀	-	-	၇၀	၂၀၉	၂၀၉
၂	တာပွန်မြို့	၁	-	-	-	၁	၁
မြို့နယ် ချုပ်		၂၁၁	-	-	၇၀	၂၁၀	၂၈၀

(ဈ) စာကြည့်တိုက်များ ဖွင့်လှစ်နိုင်မှု

စဉ်	မြို့နယ်/ မြို့	အုပ်ချုပ်ရေး	ပညာ ရေး	ပြန်ဆက်	ဘုန်းကြီး ကျောင်း	အခြား	ပေါင်း
၁	နတ်တလင်း မြို့နယ်	၈၁	၁၀၃	၁	-	-	၁၈၅
၂	တာပွန်မြို့	၃	၂	-	-	-	၅
မြို့နယ် ချုပ်		၈၄	၁၀၅	၁	-	-	၁၉၀

ကျန်းမာရေးကဏ္ဍ

၄၂။ နတ်တလင်းမြို့နယ်၏ ကျန်းမာရေးကဏ္ဍဆိုင်ရာ အချက်အလက်များမှာ အောက်ပါအတိုင်းဖြစ်ပါသည်-

(က) ဆေးရုံများ

စဉ်	ဆေးရုံအမည်	တည်နေရာ	အစိုးရ/ပုဂ္ဂလိက	ကုတင်အရေအတွက်
၁	ပြည်သူ့ဆေးရုံ	နတ်တလင်း	အစိုးရ	၂၅
၂	တိုက်နယ်ဆေးရုံ	တာပွန်	အစိုးရ	၁၆
၃	တိုက်နယ်ဆေးရုံ	အောင်ဇေယျာ	အစိုးရ	၁၆
၄	တိုက်နယ်ဆေးရုံ	ချဉ်ယုတ်ကွင်း	အစိုးရ	၁၆
မြို့နယ်ချုပ်				၇၃

(ခ) ဆေးပေးခန်းများ

စဉ်	ဆေးပေးခန်း အမည်	တည်နေရာ	အစိုးရ/ ပုဂ္ဂလိက	ကုသသည့် ရောဂါအမျိုးအစား
၁	လူမှုဖူလုံရေး	မြို့မရပ်ကွက်	အစိုးရ	အထွေထွေ
၂	မိခင်နှင့်ကလေး	မြို့မရပ်ကွက်	အစိုးရ	ကိုယ်ဝန်ဆောင်
၃	ဒေါက်တာအေမီထွန်း	မြို့မရပ်ကွက်	ပုဂ္ဂလိက	အထွေထွေ
၄	ဒေါက်တာနွယ်နွယ်ဦး	မြို့မရပ်ကွက်	ပုဂ္ဂလိက	အထွေထွေ
၅	ဒေါက်တာညိုညိုဦး	ရွာမရပ်ကွက်	ပုဂ္ဂလိက	အထွေထွေ
၆	ဒေါက်တာဒေါ်ဌေးဌေး	မြို့မရပ်ကွက်	ပုဂ္ဂလိက	အထွေထွေ
၇	ဒေါက်တာခိုင်ခိုင်ညို	မြို့မရပ်ကွက်	ပုဂ္ဂလိက	သွားနှင့်ခံတွင်း
၈	ဦးရွှေလှိုင်	ဇီးကုန်းလေးရပ်ကွက်	ပရဟိတ	အထွေထွေ
၉	ဒေါက်တာမော်ကွန်းမြင့်သူရွှေ	မြို့မရပ်ကွက်	ပုဂ္ဂလိက	အထွေထွေ

(ဂ) ကျေးလက်ကျန်းမာရေးဌာန/ဌာနခွဲ

စဉ်	ကျေးလက်ကျန်းမာရေးဌာန/ဌာနခွဲအမည်	တည်နေရာ
၁	တာပွန်ကျေးလက်ကျန်းမာရေးဌာန	တာပွန်ရွာ
၂	ကွင်းကျယ်ကျေးလက်ကျန်းမာရေးဌာန	ကွင်းကျယ်ရွာ
၃	ပွတ်စုကျေးလက်ကျန်းမာရေးဌာန	ပွတ်စုရွာ
၄	ပေါက်တုန်းကျေးလက်ကျန်းမာရေးဌာန	ပေါက်တုန်းရွာ
၅	ချဉ်ယုတ်ကွင်းကျေးလက်ကျန်းမာရေးဌာန	ချဉ်ယုတ်ကွင်းရွာ
၆	ဒမငယ်ကျေးလက်ကျန်းမာရေးဌာန	ဒမငယ်ရွာ
၇	ကြိုးကြာကန်ကျေးလက်ကျန်းမာရေးဌာန	ကြိုးကြာကန်ရွာ
၈	ပဲမခမ်းကျေးလက်ကျန်းမာရေးဌာန	ပဲမခမ်းရွာ
၉	မိခင်နှင့်ကလေးကျန်းမာရေးဌာန	ရန်ကုန်-ပြည်လမ်း
၁၀	ဇီးပင်ကွေ့ကျေးလက်ကျန်းမာရေးဌာနခွဲ	ဇီးပင်ကွေ့ရွာ
၁၁	ဖလံကုန်းကျေးလက်ကျန်းမာရေးဌာနခွဲ	ဖလံကုန်းရွာ

စဉ်	ကျေးလက်ကျန်းမာရေးဌာန/ဌာနခွဲအမည်	တည်နေရာ
၁၂	ဆင်သေကုန်းကျေးလက်ကျန်းမာရေးဌာနခွဲ	ဆင်သေကုန်းရွာ
၁၃	ရေမွှေးကျေးလက်ကျန်းမာရေးဌာနခွဲ	ရေမွှေးရွာ
၁၄	ကွေ့ကြီးကျေးလက်ကျန်းမာရေးဌာနခွဲ	ကွေ့ကြီးရွာ
၁၅	ညောင်လှကျေးလက်ကျန်းမာရေးဌာနခွဲ	ညောင်လှရွာ
၁၆	ကျောက်စောင်းကျေးလက်ကျန်းမာရေးဌာနခွဲ	ကျောက်စောင်းရွာ
၁၇	ပျဉ်းမခေါင်ကျေးလက်ကျန်းမာရေးဌာနခွဲ	ပျဉ်းမခေါင်ရွာ
၁၈	ဂျင်းယားကုန်းကျေးလက်ကျန်းမာရေးဌာနခွဲ	ဂျင်းယားကုန်းရွာ
၁၉	ထိန်သေးကျေးလက်ကျန်းမာရေးဌာနခွဲ	ထိန်သေးရွာ
၂၀	အုတ်တွင်းကုန်းကျေးလက်ကျန်းမာရေးဌာနခွဲ	အုတ်တွင်းကုန်းရွာ
၂၁	ဇီးတောကျေးလက်ကျန်းမာရေးဌာနခွဲ	ဇီးတောရွာ
၂၂	ရှမ်းစုကျေးလက်ကျန်းမာရေးဌာနခွဲ	ရှမ်းစုရွာ
၂၃	ရွာသာကုန်းကျေးလက်ကျန်းမာရေးဌာနခွဲ	ရွာသာကုန်းရွာ
၂၄	ဥသျှစ်လှကျေးလက်ကျန်းမာရေးဌာနခွဲ	ဥသျှစ်လှရွာ
၂၅	ကျခတ်ဝါးရုံကျေးလက်ကျန်းမာရေးဌာနခွဲ	ကျခတ်ဝါးရုံရွာ
၂၆	ပွဲသာကျေးလက်ကျန်းမာရေးဌာနခွဲ	ပွဲသာရွာ
၂၇	ညောင်ငုတ်တိုကျေးလက်ကျန်းမာရေးဌာနခွဲ	ညောင်ငုတ်တိုရွာ
၂၈	သာယာကုန်းကျေးလက်ကျန်းမာရေးဌာနခွဲ	သာယာကုန်းရွာ
၂၉	ရွှေကြာပင်ကျေးလက်ကျန်းမာရေးဌာနခွဲ	ရွှေကြာပင်ရွာ
၃၀	ကျွန်းတိုင်းကျေးလက်ကျန်းမာရေးဌာနခွဲ	ကျွန်းတိုင်းရွာ
၃၁	ကံစုကျေးလက်ကျန်းမာရေးဌာနခွဲ	ကံစုရွာ
၃၂	တင်ပြင်ခွေကျေးလက်ကျန်းမာရေးဌာနခွဲ	တင်ပြင်ခွေရွာ
၃၃	ဖလံပင်ကျေးလက်ကျန်းမာရေးဌာနခွဲ	ဖလံပင်ရွာ
၃၄	ဆီဆုံကုန်းကျေးလက်ကျန်းမာရေးဌာနခွဲ	ဆီဆုံကုန်းရွာ

စဉ်	ကျေးလက်ကျန်းမာရေးဌာန/ဌာနခွဲအမည်	တည်နေရာ
၃၅	ပန်းတင်ကြီးကျေးလက်ကျန်းမာရေးဌာနခွဲ	ပန်းတင်ကြီးရွာ
၃၆	ရှားဖြူကုန်းကျေးလက်ကျန်းမာရေးဌာနခွဲ	ရှားဖြူကုန်းရွာ
၃၇	အုတ်ဖိုစုကျေးလက်ကျန်းမာရေးဌာနခွဲ	အုတ်ဖိုစုရွာ
၃၈	ပျဉ်းမကုန်းကျေးလက်ကျန်းမာရေးဌာနခွဲ	ပျဉ်းမကုန်းရွာ
၃၉	ဘွတ်တောကျေးလက်ကျန်းမာရေးဌာနခွဲ	ဘွတ်တောရွာ
၄၀	ချောင်းကမ်းကြီးကျေးလက်ကျန်းမာရေးဌာနခွဲ	ချောင်းကမ်းကြီးရွာ
၄၁	ကျောက်ခွက်ကျေးလက်ကျန်းမာရေးဌာနခွဲ	ကျောက်ခွက်ရွာ
၄၂	မယင်းကျေးလက်ကျန်းမာရေးဌာနခွဲ	မယင်းရွာ
၄၃	ကျွဲသေကျေးလက်ကျန်းမာရေးဌာနခွဲ	ကျွဲသေရွာ

(ဃ) ကျန်းမာရေးစောင့်ရှောက်မှု

စဉ်	မြို့နယ်/ မြို့	လူ ဦး ရေ	ဆရာဝန်မှ ကျန်းမာရေး စောင့်ရှောက်မှုနှုန်း		သူနာပြုမှ ကျန်းမာရေး စောင့်ရှောက်မှုနှုန်း		လက်ထောက် ကျန်းမာရေးမှူးမှ ကျန်းမာရေး စောင့်ရှောက်မှုနှုန်း	
			ဆ ရာ ဝန် ဦး ရေ	ဆရာဝန် နှင့် လူဦးရေ အချိုး	သူနာပြု ဦးရေ	သူနာပြုနှင့် လူဦးရေ အချိုး	လ/ထ ကျန်းမာ ရေးမှူး ဦးရေ	လ/ထ ကျန်းမာ ရေးမှူးနှင့် လူဦးရေ အချိုး
၁	နတ်တလင်း မြို့နယ်	၁၇၄၀၇၂	၁	၁:၁၇၄၀၇၂	၁၃	၁:၁၃၃၉၀	၇	၁:၂၄၈၆၇
၂	တာပွန်မြို့	၄၁၄၆	၁	၁:၄၁၄၆	၆	၁:၆၉၁	-	-
	မြို့နယ် ချုပ်	၁၇၈၂၁၈	၂	၁:၈၉၁၀၉	၁၉	၁:၉၃၈၀	၇	၁:၂၅၄၅၉

(င) ဒေသတွင်းအများဆုံးဖြစ်တတ်သောရောဂါများ

စဉ်	မြို့နယ်/ မြို့	ရောဂါအမျိုးအစား									
		ငှက်ဖျား		ဝမ်းလျှော		တီဘီ		ဝမ်းကိုက်		အသည်းရောင်	
		ဖြစ်	သေ	ဖြစ်	သေ	ဖြစ်	သေ	ဖြစ်	သေ	ဖြစ်	သေ
၁	နတ်တလင်းမြို့နယ်	၃	-	၅၂၀	-	၃၀၄	-	၁၀၀	-	၂	-
၂	တာပွန်မြို့	-	-	၇၅	-	၃၀	-	၅၄	-	-	-
မြို့နယ်ချုပ်		၃	-	၅၉၅	-	၃၃၄	-	၁၅၄	-	၂	-

(စ) HIV/AIDS -ရောဂါ ဖြစ်ပွား/ သေဆုံးဦးရေ

စဉ်	မြို့နယ်/ မြို့	၂၀၂၁-၂၀၂၂		၂၀၂၂-၂၀၂၃	
		ဖြစ်	သေ	ဖြစ်	သေ
၁	နတ်တလင်းမြို့နယ်	၅	-	၈	-
၂	တာပွန်မြို့	၁	-	-	-
မြို့နယ်ချုပ်		၆	-	၈	-

(ဆ) ကျန်းမာရေးဆိုင်ရာ အညွှန်းကိန်းများ

စဉ်	မြို့နယ်/ မြို့	မိခင် ဦးရေ	ကလေး ဦးရေ	လူ(၁၀၀၀)လျှင်			
				မွေးနှုန်း	မိခင်သေနှုန်း	မွေကင်းစ ကလေးသေနှုန်း	ကိုယ်ဝန် ပျက်နှုန်း
၁	နတ်တလင်း မြို့နယ်	၁၇၅၅	၁၆၃၁	၁၀.၃	-	၅.၂၄	၂၈.၄
၂	တာပွန်မြို့	၂၄၉	၂၅၃	၁၁.၇	-	-	၂၂.၃
မြို့နယ် ချုပ်		၂၀၀၄	၁၈၈၄	၁၀.၅	-	၅.၂၄	၂၇.၅

လူမှုရေးအသင်းအဖွဲ့များ

၄၃။ နတ်တလင်းမြို့နယ်ရှိ လူမှုရေး အသင်းအဖွဲ့များဆိုင်ရာ အချက်အလက်များမှာ အောက်ပါအတိုင်းဖြစ်ပါသည်-

(က) INGO

မရှိပါ။

(ခ) NGO (ဦးရေ)

စဉ်	မြို့နယ်/ မြို့	အမျိုးသမီး ရေရာ	မိခင်/ကလေး အသင်း	စစ်မှုထမ်း ဟောင်း	ဩဂျက်ပြန်	အရန်မီးသတ်	စုစုပေါင်း
၁	နတ်တလင်း မြို့နယ်	၁၃၀၂၃	၁၂၆၇၁	၃၁၁	၅၃၀	၇၅၄	၂၇၂၈၉
၂	တာပွန်မြို့	၄၁	၄၁	-	၂၀	၁၂၀	၂၂၂
မြို့နယ် ချုပ်		၁၃၀၆၄	၁၂၇၁၂	၃၁၁	၅၅၀	၈၇၄	၂၇၅၁၁

(ဂ) အသင်းအဖွဲ့များ

စဉ်	အသင်းအဖွဲ့အမည်	ရုံး/ ရုံးခွဲ တည်နေရာ	မှတ်ပုံ တင် အမှတ်	ဆောင်ရွက်သည့် လုပ်ငန်း
၁	ဟိတကာရီနာရေးကူညီမှုအသင်း	မြို့မရပ်ကွက်	၂၂၅၉	သာရေး၊ နာရေးကူညီမှု
၂	ပရဟိတနာရေးကူညီမှုအသင်း	တာပွန်မြို့	၀၀၁	နာရေးကူညီမှုလုပ်ငန်းများ
၃	ဘိုးဘွားရိပ်သာစောင့်ရှောက်ရေးအဖွဲ့	သာဇီရပ်ကွက်	၀၀၂	ဘိုးဘွားများစောင့်ရှောက် ရေးလုပ်ငန်းများ
၄	ပရဟိတကျန်းမာရေးကူညီမှုအသင်း	ရေကြည်အုပ်စု	၀၀၃	ကျန်းမာရေးလုပ်ငန်းများ
၅	ပရဟိတနာရေးကူညီမှုအသင်း	ပေါက်တန်းအုပ်စု	၀၀၄	နာရေးလုပ်ငန်းများ
၆	ပရဟိတနာရေးကူညီမှုအသင်း	ကျွန်းကလေးအုပ်စု	၀၀၁	နာရေးလုပ်ငန်းများ
၇	ရိုးမရွှေဖြူအသင်း	ဆီဆုံကုန်းအုပ်စု	၀၀၂	လျှော်ဖြူစိုက်ပျိုးရေး
၈	ရမ်းစာပေနှင့်ယဉ်ကျေးမှုအသင်း	ကံသာအုပ်စု	၀၀၃	ရမ်းစာပေသင်ကြားရေး
၉	လောကပါလအသင်း	ဇီးကုန်းကလေးရပ်ကွက်	၀၀၄	သွေးနှင့်အောက်စီဂျင်
၁၀	သာမဂ္ဂိပရဟိတအသင်း	ဖလံပင်အုပ်စု	၀၀၅	သာရေးနာရေးလုပ်ငန်းများ
၁၁	သာရေးနာရေးကူညီ စောင့်ရှောက်မှုအသင်း	မြို့ခြံကျေးရွာအုပ်စု	၀၀၆	သာရေး၊ နာရေးကူညီမှု လုပ်ငန်းများ
၁၂	မာဃလုလင်သွေးလှူရှင်အသင်း	ရွာမရပ်ကွက်	၀၀၇	သွေးနှင့်အောက်စီဂျင်
၁၃	ဂရုဏာလက်များအသင်း	အောင်ဇေယျာအုပ်စု	၀၀၈	သွေးနှင့်အောက်စီဂျင်
၁၄	ဖြူစင်မေတ္တာပရဟိတအသင်း	မုံရွာကြီးအုပ်စု	၀၀၉	သာရေးနာရေး
၁၅	ပုညကာရီလူမှုကူညီရေးအသင်း	ပန်းတင်ကြီးအုပ်စု	၀၂၀	သာရေးနာရေး
၁၆	စိမ်းညိုမြိုင်သာတာဝတ်ဝန်းကျင် ထိန်းသိမ်းရေးအဖွဲ့	ရွာမရပ်ကွက်	၀၂၁	သစ်ပင်စိုက်ပျိုးရေး၊ ပရဟိတ
၁၇	ဝေနေယျသုခပရဟိတအသင်း	ကျောက်ခွက်အုပ်စု	၀၂၂	သာရေးနာရေး
၁၈	မျှဝေသောလက်ပရဟိတအသင်း	တောင်ညိုမြို့သစ်	၀၂၃	သာရေးနာရေး
၁၉	သုခကာရီပရဟိတအသင်း	သာဇီရပ်ကွက်	၀၂၄	သွေးနှင့်အောက်စီဂျင်

အားကစားနှင့် ဖျော်ဖြေရေးလုပ်ငန်းများ

၄၄။ နတ်တလင်းမြို့နယ်ရှိ အားကစားနှင့် ဖျော်ဖြေရေး လုပ်ငန်းများ ဆိုင်ရာ အချက်အလက်များမှာ အောက်ပါအတိုင်းဖြစ်ပါသည်-

စဉ်	မြို့နယ်/ မြို့	အားကစားကွင်း						ဖျော်ဖြေရေး		
		ဘောလုံး	ဘောလီဘော	ဘတ်စကက်	တင်းနစ်	ဂေါက်	အခြား	ရှပ်ရှင်ရုံ	ဖုန်းမြီ	အခြား
၁	နတ်တလင်းမြို့နယ်	၁	-	-	-	-	-	-	၂	-
၂	တာပွန်မြို့	၁	-	-	-	-	-	-	-	-
မြို့နယ်ချုပ်		၂	-	-	-	-	-	-	၂	-

အခန်း(၈)

ဘာသာရေးဆိုင်ရာအချက်အလက်များ

ဗုဒ္ဓဘာသာဆိုင်ရာ အဆောက်အဦများနှင့် သာသနာဝင်ပုဂ္ဂိုလ်များ

၄၅။ နတ်တလင်းမြို့နယ်ရှိဗုဒ္ဓဘာသာဆိုင်ရာအဆောက်အဦများနှင့် သာသနာဝင်ပုဂ္ဂိုလ်များဆိုင်ရာ အချက်အလက်များအား အောက်ပါအတိုင်း ဖော်ပြအပ်ပါသည်-

(က) သာသနိကအဆောက်အဦများ

စဉ်	မြို့နယ်/ မြို့	ဘုရား	စေတီ	ပုထိုး	ဘုန်းကြီးကျောင်း	သီလရှင်ကျောင်း	ဓမ္မာရုံ
၁	နတ်တလင်းမြို့နယ်	၁၁၈	၂၇၅	-	၂၈၈	၅	၂၉၂
၂	တာပွန်မြို့	၂	၁၆	-	၈	-	၄
မြို့နယ်ချုပ်		၁၂၀	၂၉၁	-	၂၉၆	၅	၂၉၆

(ခ) ရဟန်းသံဃာနှင့်သီလရှင်များ

စဉ်	မြို့နယ်/ မြို့	ရဟန်း	သာမဏေ	သီလရှင်
၁	နတ်တလင်းမြို့နယ်	၆၀၄	၃၃၄	၂၁၁
၂	တာပွန်မြို့	၂၆	၂	၂
မြို့နယ် ချုပ်		၆၃၀	၃၃၆	၂၁၃

(ဂ) ထင်ရှားသည့်ဘုရား၊ စေတီနှင့် ပုထိုးများ

စဉ်	မြို့နယ်/ မြို့	ဘုရား၊စေတီ၊ပုထိုးအမည်	တည်နေရာ
၁	နတ်တလင်းမြို့နယ်	သကျမဟာမြတ်မုနိဘုရားကြီး	ဇီးကုန်းကလေးရပ်ကွက်
		ကော်ထိုးကျစေတီ	ပန်းတင်ကြီး
		မျှော်တော်တောင်စေတီ	အောင်မြန်မာ(၂)အုပ်စု
		မဏိစည်သူအောင်သုခအေးစေတီ	ပဒက်ကုန်းအုပ်စု
		လောကကေတုဆုတောင်းပြည့်ဘုရား	လှပခြင်းအုပ်စု
၂	တာပွန်မြို့	ဋ္ဌေပြည်တောင်ဘုရားကြီး	ချောင်းသုံးခွအုပ်စု
		ရွှေသာလျောင်းဘုရားကြီး	အလယ်ပိုင်းရပ်ကွက်
		ဗောဓိမာန်အောင်ငါးထပ်ကြီးဘုရား	မြောက်ပိုင်းရပ်ကွက်

(ဃ) ထင်ရှားသည့်ဘုန်းတော်ကြီးကျောင်းများ

စဉ်	မြို့နယ်/ မြို့	ဘုန်းကြီးကျောင်းအမည်	ဆရာတော်ဘွဲ့အမည်	တည်နေရာ
၁	နတ်တလင်းမြို့နယ်	သာသနာ့ရိပ်သာ	ဦးသုတာစာရ	ရွာမရပ်ကွက်
		ခေမာသီဝိ	ဦးပညာတေဇော	သာဇီရပ်ကွက်
		ဇေယျဝတီကျောင်း	ဦးဇဋီလ	သာဇီရပ်ကွက်
		စတုဘုမ္မိက	ဦးနန္ဒဝံသ	သာဇီရပ်ကွက်
၂	တာပွန်မြို့	အဝေရာ	ဦးရေဝတ	မြောက်ပိုင်းရပ်ကွက်
		တာဝတိံသာ	ဦးကဉ္စန	မြောက်ပိုင်းရပ်ကွက်
		သတိပဋ္ဌာန်	ဦးဝိလာသ	မြောက်ပိုင်းရပ်ကွက်
		ကိုးနဝင်း	ဦးကုသလ	မြောက်ပိုင်းရပ်ကွက်

အခြားဘာသာရေးအဆောက်အဦများ

၄၆။ နတ်တလင်းမြို့နယ်ရှိ အခြားဘာသာရေးအဆောက်အဦများနှင့်ဆိုင်သော အချက်အလက်များမှာ အောက်ပါအတိုင်း ဖြစ်ပါသည်-

စဉ်	မြို့နယ်/ မြို့	ခရစ်ယာန်		အစ္စလာမ်		ဟိန္ဒူ ဘုရားကျောင်း		တရုတ် ဘုရားကျောင်း	
		မြို့	ကျေးလက်	မြို့	ကျေးလက်	မြို့	ကျေးလက်	မြို့	ကျေးလက်
၁	နတ်တလင်းမြို့နယ်	-	၃	၁	-	၂	-	၁	-
၂	တာပွန်မြို့	-	-	-	-	-	-	-	-
	မြို့နယ်ချုပ်	-	၃	၁	-	၂	-	၁	-

သမိုင်းဝင်ထင်ရှားသော အဆောက်အဦနှင့်နေရာများ

၄၇။ နတ်တလင်းမြို့နယ်ရှိ သမိုင်းဝင်ထင်ရှားသော အဆောက်အဦနှင့် နေရာများမှာ အောက်ပါအတိုင်း ဖြစ်ပါသည်-

စဉ်	မြို့နယ်/ မြို့	သမိုင်းဝင် အဆောက်အဦ	တည်နေရာ	ယဉ်ကျေးမှု ဇုန်အမည်	တည်နေရာ
၁	နတ်တလင်းမြို့နယ်	သကျမဟာမြတ်မုနိ ဘုရားကြီး	ဇီးကုန်းကလေး ရပ်ကွက်	-	-
၂	တာပွန်မြို့	ဗောဓိမာန်အောင် ငါးထပ်ကြီးဘုရား	မြောက်ပိုင်း ရပ်ကွက်	-	-
၃	"	တိလောကမာရဇိန် ရွှေသာလျောင်းဘုရား	အလယ်ပိုင်း ရပ်ကွက်	-	-

၅၈
အခန်း(၉)

ဒေသဖွံ့ဖြိုးရေးဆိုင်ရာအချက်အလက်များ

ဒေသဖွံ့ဖြိုးရေးလုပ်ငန်းများ ဆောင်ရွက်နိုင်မှုအခြေအနေ

၄၈။ နတ်တလင်းမြို့နယ်၏ဒေသဖွံ့ဖြိုးရေးလုပ်ငန်းများ ဆောင်ရွက် မှု အခြေ အနေမှာ အောက်ပါအတိုင်းဖြစ်ပါသည်-

(က) ကျေးလက်ဒေသဖွံ့ဖြိုးတိုးတက်ရေးဦးစီးဌာနနှင့် ကျေးလက်လမ်းဦးစီးဌာနများမှ ဆောင်ရွက်သည့် လုပ်ငန်းများ

(ခ) မြို့-ကျေးလက်၊ ကျေးရွာချင်းဆက်လမ်းများ

စီ.	လမ်းအရေအတွက်	အရှည် (မိုင်-ဖာလုံ)	အမျိုးအစား									
			ကတ္တရာ		ကျောက်ချော		မြေသား		ဂဝံ		ကွန်ကရစ်	
			အရေအတွက်	မိုင်/ဖာလုံ	အရေအတွက်	မိုင်/ဖာလုံ	အရေအတွက်	မိုင်/ဖာလုံ	အရေအတွက်	မိုင်/ဖာလုံ	အရေအတွက်	မိုင်/ဖာလုံ
၁	၂၃	၁၉/၀.၉၄၁	-	-	၄	၄/၀	၅	၂/၁.၁၁၆	၁၃	၁၁/၃.၈၂၅	၁	၁/၄

၅၉
(၂) တံတားများ

စဉ်	တံတားအမည်	အရှည် (ပေ)	အမျိုးအစား	ဆောက်လုပ်မှု ပုံစံ		ကုန်ကျငွေ (ကျပ်သိန်း)
				အသစ်	ပြင် ထိန်း	
၁	သဲကုန်း ကုန်ထုတ်လမ်း ပေါ်ရှိ တံတား	၁၀' x ၁၂' x ၅'	အုတ်ခုံခံသစ်သား	၁	-	၆၈.၀၄
၂	ပဒတ်ကုန်းလမ်းပေါ်ရှိ တံတား(၂)စင်း	၁၅' x ၅' x ၅'	Box Culvert	၁	-	၈၀.၀
၃	ကန်တရာ ကုန်ထုတ် လမ်းပေါ်ရှိတံတား	၆၀' x ၁၂' x ၁၄'	အုတ်ခုံခံသစ်သား	၁	-	၄၉၅.၀
၄	ကြပ်ကြီးကြီးပိုင်းအတွင်း လက်ခွဲမြောင်းပေါ်ရှိ တံတား(၁)စင်း	၁၃' x ၁၂' x ၇'၆"	ကွန်ကရစ်	၁	-	၁၁.၂၄
၅	ကြပ်ကြီးကြီးပိုင်းအတွင်း လက်ခွဲမြောင်းပေါ်ရှိ တံတား(၂)စင်း	၁၃' x ၁၂' x ၇'၆"	ကွန်ကရစ်	၁	-	၁၁.၂၄
၆	သာယာကုန်းကျေးရွာ တွင်းတံတား	၂၀' x ၁၂' x ၇'၆"	ကွန်ကရစ်	၁	-	၁၃.၂၀
၇	ကျွန်းကလေး အနောက်တံတား	၁၃' x ၁၂' x ၇'၆"	ကွန်ကရစ်	၁	-	၁၁.၂၄
၈	ကျွန်းကလေးရွာ အဝင်တံတား	၁၃' x ၁၅' x ၇'၆"	ကွန်ကရစ်	၁	-	၁၂.၆၀
၉	သခွတ်ကုန်းစာသင် ကျောင်း လမ်းကူးတံတား	၂၀' x ၁၂' x ၇'၆"	ကွန်ကရစ်	၁	-	၁၃.၂၀
၁၀	ထန်းတောဘုန်းကြီး ကျောင်းပေါက်တံတား	၂၀' x ၁၂' x ၇'၆"	ကွန်ကရစ်	၁	-	၁၃.၂၀
၁၁	အနောက်စုတံတား	၁၃' x ၁၂' x ၇'၆"	ကွန်ကရစ်	၁	-	၁၁.၂၄
၁၂	ဂျင်းယားကုန်းတံတား	၁၃' x ၁၂' x ၇'၆"	ကွန်ကရစ်	၁	-	၁၁.၂၄
၁၃	ကျောင်းကြီးနတ်စင် ပေါက်တံတား	၁၃' x ၁၅' x ၇'၆"	ကွန်ကရစ်	၁	-	၁၂.၆၀

၆၀

စဉ်	တံတားအမည်	အရှည် (ပေ)	အမျိုးအစား	ဆောက်လုပ်မှု ပုံစံ		ကုန်ကျငွေ (ကျပ်သိန်း)
				အသစ်	ပြင် ထိန်း	
၁၄	ကျောင်းကြီးရွာလယ် တံတား	၁၃' x ၁၂' x ၇'၆"	ကွန်ကရစ်	၁	-	၁၁.၂၄
၁၅	မြို့ခြံကျေးရွာ လက်ပံပင်တံတား	၂၀' x ၁၂' x ၇'၆"	ကွန်ကရစ်	၁	-	၁၃.၂၀
၁၆	စက်ခုံကုန်ထုတ်လမ်းပေါ် ရှိတံတား	၁'- ၆" ဖြစ် ၂၀'	Pipe Culvert	၁	-	၇.၃၀
၁၇	စီးပင်ကွင်းကုန်ထုတ် လမ်းပေါ်ရှိတံတား(၃)စင်း	၄' ၆" x ၁၃'x၅'၉"	Slab Culvert	၁	-	၁၁.၄၀
၁၈	စက်ခုံ(ရ)ကျေးရွာကုန် ထုတ်လမ်းပေါ်ရှိတံတား	၄' ၆" x ၁၃'x၅'၉"	Slab Culvert	၁	-	၃.၈၀
၁၉	ပုဇွန်ချောင်း-ရှေးမွေးလမ်း ပေါ်ရှိ တံတား	၁၅'	ကွန်ကရစ်	-	၁	၂၄.၂၅
မြို့နယ်ချုပ်				၁၈	၁	၈၃၅.၂၃

(၃) သောက်သုံးရေရရှိရေးလုပ်ငန်း

စဉ်	လုပ်ငန်း တည်နေရာ	အမျိုးအစားနှင့်အတိုင်းအတာ					အကျိုးပြု အိမ်ခြေ
		ရေ ကန်	ရေတွင်း	အဝီစိ တွင်း	လျှို ပိတ်	မြစ်ရေတင်	
၁	အောင်ချမ်းသာကျေးရွာ	-	-	တွင်းနက်	-	-	၁၈၂
၂	လယ်ဦးစုကျေးရွာ	-	-	တွင်းနက်	-	-	၁၉၆
၃	စွယ်တော်ကုန်းကျေးရွာ	-	-	တွင်းနက်	-	-	၁၂၀
၄	ဦးတည်ရာကျေးရွာ	-	-	တွင်းနက်	-	-	၂၅၃
၅	ကြို့ပင်အင်းကျေးရွာ	-	-	တွင်းနက်	-	-	၆၆၄
၆	ကြို့ပင်စခန်းကျေးရွာ	-	-	တွင်းနက်	-	-	၄၁၇
၇	ဆဲကံကျေးရွာ	-	-	တွင်းနက်	-	-	၂၈၈
၈	လှေကြပ်ကုန်းကျေးရွာ	-	-	တွင်းနက်	-	-	၃၉၀

စဉ်	လုပ်ငန်း တည်နေရာ	အမျိုးအစားနှင့်အတိုင်းအတာ					အကျိုးပြု အိမ်ခြေ
		ရေ ကန်	ရေတွင်း	အဝီစိ တွင်း	လျှို ပိတ်	မြစ်ရေတင်	
၁	ထောက်ကြံ့ကွင်းကျေးရွာ	-	-	တွင်းနက်	-	-	၅၀၄
၂	ချောက်ခမ်း(မ)ကျေးရွာ	-	-	တွင်းနက်	-	-	၉၇၉
၃	သာယာကုန်းကျေးရွာ	-	-	တွင်းနက်	-	-	၆၉၁
စုစုပေါင်း		-	-	၃	-	-	၂၁၇၄

(၄) လျှပ်စစ်မီးလင်းရေးလုပ်ငန်း

မရှိပါ။

(ခ) အစိုးရနှင့်ပြည်သူ့ဆောင်ရွက်သည့် ဒေသဖွံ့ဖြိုးရေး
လုပ်ငန်းများ

မရှိပါ။

**မြို့ပြစီမံကိန်း (Town Plan) နှစ်(၃၀)အတွက် မြေအသုံးချမှုဆိုင်ရာ
လျာထားချက်**

၄၉။ မြို့ပြစီမံကိန်း (Town Plan) နှစ်(၃၀)အတွက် မြေအသုံးချမှု
ဆိုင်ရာ လျာထားချက်မှာ အောက်ပါအတိုင်းဖြစ်ပါသည် -

စဉ်	မြို့နယ်	လျာထား မြေ ဧကပေါင်း	လျာထားမည့် မြေကွက်ပေါင်း	မှတ်ချက်
၁	နတ်တလင်း	၁၀	၉၆	သာဇီရပ်ကွက်၊ ဇီးကုန်း ကလေးရပ်ကွက်၊ ရွာမရပ်ကွက်
၂	တာပွန်	-	-	-
မြို့နယ်ချုပ်		၁၀	၉၆	-

၆၂
အခန်း(၁၀)

အထွေထွေ

၅၀။ အခြားတင်ပြလိုသောအချက်များ
မရှိပါ။

နိဂုံး

၅၁။ နတ်တလင်းမြို့နယ်၏ ဒေသဆိုင်ရာအချက်အလက်များကို ဌာနဆိုင်ရာများမှ ပေးပို့သော အချက်အလက်များ၊ ဒေသဆိုင်ရာ အချက်အလက်စာစောင်များ၊ မှတ်တမ်းများအပေါ်တွင် အခြေခံလျက် အကျဉ်းချုံး ပြုစုထားခြင်းဖြစ်ပါသည်။ ဒေသဆိုင်ရာအချက် အလက်များအား မှတ်တမ်းတင်စုစည်း တင်ပြခြင်းအားဖြင့် နတ်တလင်းမြို့နယ် တစ်ခုလုံး၏ အချက်အလက်နှင့် ဖွံ့ဖြိုးတိုး တက်မှု အခြေအနေများကို လေ့လာသိရှိနိုင်ပြီး မိမိတို့၏လုပ်ငန်း များကို အထောက်အကူပြုမည် ဖြစ်ပါကြောင်း တင်ပြအပ်ပါသည်။

မြို့နယ်အုပ်ချုပ်ရေးမှူး

မြို့နယ်အထွေထွေအုပ်ချုပ်ရေးဦးစီးဌာန

နတ်တလင်းမြို့နယ်

ရက်စွဲ၊ ၂၀၂၃ခုနှစ်၊ ဧပြီလ () ရက်