

ပဲခူးတိုင်းဒေသကြီး

သာယာဝတီခရိုင်

မြို့နယ်အထွေထွေအုပ်ချုပ်ရေးဦးစီးဌာန

မိုးညိုမြို့နယ်

ဒေသဆိုင်ရာအချက်အလက်များ

ရက်စွဲ၊ ၂၀၂၃ ခုနှစ်၊ မတ် လ ၃၁ ရက်

မာတိကာ

စဉ်	အကြောင်းအရာ	စာမျက်နှာ	
		မှ	ထိ
	မြေပုံ		
	အခန်း(၁) နိဒါန်း နှင့် ဒေသသမိုင်း		
၁။	နိဒါန်း	၁	
၂။	ဒေသသမိုင်းအကျဉ်း	၂	
	အခန်း(၂) ပထဝီဝင်အနေအထား		
၃။	တည်နေရာနှင့် အကျယ်အဝန်း	၃	
၄။	နယ်နိမိတ်	၃	
၅။	မြေမျက်နှာသွင်ပြင်	၄	
၆။	ရေဆင်း	၄	၅
၇။	ပင်လယ်ရေမျက်နှာပြင်အထက်အမြင့်	၅	
	အခန်း(၃) ရာသီဥတုနှင့်သဘာဝပတ်ဝန်းကျင်		
၈။	ရာသီဥတု	၅	၆
၉။	သဘာဝပေါက်ပင်	၆	
၁၀။	တောရိုင်းတိရစ္ဆာန်များ	၆	

စဉ်	အကြောင်းအရာ	စာမျက်နှာ	
		မှ	ထိ
၁၁။	သဘာဝပတ်ဝန်းကျင်လက်ရှိအခြေအနေ	၆	
၁၂။	သဘာဝပတ်ဝန်းကျင်ထိန်းသိမ်းရေးလုပ်ငန်းများ	၇	
၁၃။	သဘာဝဘေးအန္တရာယ် ကျရောက်မှု	၇	
	အခန်း(၄) လူဦးရေဆိုင်ရာအချက်အလက်များ		
၁၄။	နေထိုင်သည့်တိုင်းရင်းသားလူမျိုးစုများ	၈	
၁၅။	အိမ်ခြေ ၊ အိမ်ထောင်စုနှင့်လူဦးရေ (က)အိမ်ခြေ/အိမ်ထောင်စု (ခ)လူဦးရေ	၉	
၁၆။	လူဦးရေတိုးနှုန်းနှင့် ကျား/မ အချိုး (က)လူဦးရေတိုးနှုန်းနှင့်ကျား/မ အချိုး (ခ)မွေးဖွား၊သေဆုံး၊ပြောင်းဝင်၊ပြောင်းထွက်လူဦးရေ	၁၀	
၁၇။	ကိုးကွယ်သည့်ဘာသာ	၁၀	
၁၈။	နိုင်ငံခြားသားများနေထိုင်မှု	၁၁	
	အခန်း(၅) အုပ်ချုပ်ရေးဆိုင်ရာအချက်အလက်များ		
၁၉။	အုပ်ချုပ်ရေးနယ်မြေ ဖွဲ့စည်းမှု	၁၁	
၂၀။	ရွေးကောက်ပွဲဆိုင်ရာ ကိစ္စရပ်များ (က)မြို့နယ်ရွေးကောက်ပွဲကော်မရှင်အဖွဲ့ခွဲ အဖွဲ့ဝင်စာရင်း	၁၁	၁၂

စဉ်	အကြောင်းအရာ	စာမျက်နှာ	
		မှ	ထိ
	(ခ) ဆန္ဒမဲပေးပိုင်ခွင့်ရှိသူဦးရေ (ဂ) နိုင်ငံရေးပါတီများ (ဃ) ရွေးချယ်ခံရသောလွှတ်တော်ကိုယ်စားလှယ်များ		
	အခန်း(၆) စီးပွားရေးဆိုင်ရာ အချက်အလက်များ		
၂၁။	စီးပွားရေးဆိုင်ရာ ခြုံငုံသုံးသပ်ချက်	၁၂	
၂၂။	မြေအသုံးချမှု	၁၃	
၂၃။	ဆည်မြောင်းတာဝန်များနှင့်ဆည်ရေသောက်ဧရိယာ (က) အစိုးရဆည်များ (ခ) ကိုယ့်အားကိုယ်ကိုးဆည်များ (ဂ) မြစ်ရေတင်စီမံကိန်းများ (ဃ) တာဝန်များ/ရေထိန်းတံခါးများ	၁၄	၁၅
၂၄။	စိုက်ပျိုးရေးလုပ်ငန်း (က) အဓိကသီးနှံ(၁၀)မျိုး စိုက်ပျိုးထုတ်လုပ်မှု (ခ) နှစ်ရှည်သီးနှံစိုက်ပျိုးမှုအခြေအနေ (ဂ) အခြားဈေးကွက်ဝင်သီးနှံများစိုက်ပျိုးထုတ်လုပ်မှု (ဃ) လယ်ယာသုံးစက်ကိရိယာ သုံးစွဲမှုအခြေအနေ (င) လယ်ယာသုံးထယ်၊ ထွန်နှင့်ကျွဲ၊ နွားကောင်ရေ (စ) ဒေသတွင်းဆန်ဖူလုံမှုရာခိုင်နှုန်း (ဆ) ဒေသတွင်းဆီဖူလုံမှုရာခိုင်နှုန်း	၁၆	၂၀

စဉ်	အကြောင်းအရာ	စာမျက်နှာ	
		မှ	ထိ
၂၅။	မွေးမြူရေးလုပ်ငန်း (က) မွေးမြူရေးဇုန်များ (ခ) မြို့နယ်မွေးမြူရေး(ကောင်ရေ) (ဂ) မြို့နယ်အသားထုတ်လုပ်မှု(ပိဿာ) (ဃ) မြို့နယ်ကြက်/ဘဲ/ငှက်ထုတ်လုပ်မှု(လုံး) (င) နို့ထွက်ပစ္စည်းထုတ်လုပ်မှု (စ) မြို့နယ်ငါးပစ္စန်းမွေးမြူမှုအခြေအနေ (ဆ) ရေချို၊ ရေငန်ငါးဖမ်းလုပ်ငန်းမှ အသားထုတ်လုပ်မှု	၂၀	၂၂
၂၆။	စက်မှုလက်မှုလုပ်ငန်း (က) စက်မှုဇုန်များ (ခ) မြို့နယ်ရှိစက်ရုံများ (ဂ) မြို့နယ်ရှိအလုပ်ရုံများ (ဃ) အိမ်တွင်းစက်မှုလက်မှုလုပ်ငန်းများ	၂၂	၂၃
၂၇။	သစ်တောလုပ်ငန်းဆောင်ရွက်မှုအခြေအနေ (က) သစ်တောများ (ခ) စီးပွားဖြစ်သစ်တောစိုက်ခင်း (ဂ) သစ်ထုတ်လုပ်မှု (ဃ) သစ်တောထွက်ပစ္စည်းများ	၂၃	၂၄
၂၈။	တွင်းထွက်ပစ္စည်းထုတ်လုပ်မှုလုပ်ငန်း (က) ဓာတ်သတ္တုတူးဖော်ထုတ်လုပ်မှု	၂၄	

စဉ်	အကြောင်းအရာ	စာမျက်နှာ	
		မှ	ထိ
	(ခ) ကျောက်မျက်တူးဖော်ထုတ်လုပ်မှု		
၂၉။	စွမ်းအင်နှင့်လျှပ်စစ်ကဏ္ဍ (က) ဓာတ်ဆီ/ဒီဇယ် အရောင်းဆိုင်များ (ခ) သဘာဝဓါတ်ငွေ့အရောင်းဆိုင်များ	၂၅	
၃၀။	ပို့ဆောင်ရေးနှင့်လမ်းပန်းဆက်သွယ်ရေးလုပ်ငန်း (က) လေကြောင်းလမ်း (ခ) ရေကြောင်းလမ်း (ဂ) ရထားလမ်းနှင့်ဘူတာရုံများ (ဃ) ကားဂိတ်များ	၂၅	၂၆
၃၁။	လမ်းဦးစီးဌာနနှင့်တံတားဦးစီးဌာနမှ ဆောင်ရွက်သည့် လုပ်ငန်းများ (က) ကားလမ်းများ (ခ) မြို့နယ်ချင်းဆက်လမ်းများ (ဂ) တံတားများ (ဃ) လမ်း၊ တံတားသုံးစက်ကိရိယာများ (င) လမ်း၊ တံတားအသုံးပြုခကောက်ခံသည့်လုပ်ငန်း	၂၇	၂၉
၃၂။	ဟိုတယ်နှင့်ခရီးသွားလုပ်ငန်း (က) ဟိုတယ်၊ မိုတယ်၊ အင်း၊ တည်းခိုခန်း (ဂ) ကမ်းခြေ/ အပန်းဖြေနေရာ	၂၉	
၃၃။	သမဝါယမအသင်းများ	၃၀	

စဉ်	အကြောင်းအရာ	စာမျက်နှာ	
		မှ	ထိ
၃၄။	စီးပွားရေးဆိုင်ရာ အခြေခံအဆောက်အအုံများ (က) ကုမ္ပဏီ၊ ကုန်စည်ဒိုင်၊ ပွဲရုံ၊ ဈေးနှင့် ကုန်တိုက်များ (ခ) ဘဏ်များ (ဂ) စတိုးဆိုင်နှင့် အရောင်းဆိုင်များ	၃၀	၃၃
၃၅။	စည်ပင်သာယာရေးလုပ်ငန်းများ (က) ဈေးလုပ်ငန်း (ခ) သောက်သုံးရေရရှိရေးလုပ်ငန်း (ဂ) သန့်ရှင်းရေးလုပ်ငန်း (ဃ) လမ်း၊ တံတားလုပ်ငန်း	၃၃	၃၅
၃၆။	ပုံနှိပ်လုပ်ငန်းနှင့် မီဒီယာလုပ်ငန်းများ (က) ပုံနှိပ်လုပ်ငန်းနှင့် တေးသံသွင်း၊ ဗွီဒီယို (ခ) မီဒီယာလုပ်ငန်းများ	၃၅	
၃၇။	ပြည်တွင်း အသားတင်ထုတ်လုပ်မှုနှင့် ဝန်ဆောင်မှု တန်ဖိုး	၃၆	
၃၈။	တစ်ဦးချင်းဝင်ငွေ	၃၆	
၃၉။	အသက်မွေးဝမ်းကြောင်းလုပ်ငန်းအလိုက် အလုပ်လုပ် သူဦးရေ	၃၇	
၄၀။	အလုပ်လုပ်နိုင်သူဦးရေနှင့် အလုပ်လက်မဲ့ဦးရေ	၃၇	
	အခန်း(၇) လူမှုရေးဆိုင်ရာ အချက်အလက်များ		

စဉ်	အကြောင်းအရာ	စာမျက်နှာ	
		မှ	ထိ
၄၁။	<p>ပညာရေးကဏ္ဍ</p> <p>(က) အဆင့်မြင့်ပညာ</p> <p>(ခ) အခြေခံပညာ</p> <p>(ဂ) မူလတန်းကြိုကျောင်း</p> <p>(ဃ) ဘုန်းတော်ကြီးသင်ပညာရေးကျောင်း</p> <p>(င) ကျောင်းနေအရွယ်ကလေးများ ကျောင်းအပ်နှံမှု</p> <p>(စ) တက္ကသိုလ်ဝင်တန်းအောင်မြင်မှု</p> <p>(ဆ) စာတတ်မြောက်မှု ရာခိုင်နှုန်း</p> <p>(ဇ) သင်ကြားမှု သင်ယူမှုအထောက်အကူပြုစာသင်ခန်းများဖွင့်လှစ်နိုင်မှု</p> <p>(ဈ) စာကြည့်တိုက်များဖွင့်လှစ်နိုင်မှု</p>	၃၈	၄၅
၄၂။	<p>ကျန်းမာရေးကဏ္ဍ</p> <p>(က) ဆေးရုံများ</p> <p>(ခ) ဆေးပေးခန်းများ</p> <p>(ဂ) ကျေးလက်ကျန်းမာရေးဌာန/ဌာနခွဲ</p> <p>(ဃ) ကျန်းမာရေးစောင့်ရှောက်မှု</p> <p>(င) ဒေသတွင်း အများဆုံးဖြစ်တတ်သောရောဂါများ</p> <p>(စ) HIV/ AIDS-ရောဂါ ဖြစ်ပွား/ သေဆုံးဦးရေ</p> <p>(ဆ) ကျန်းမာရေးဆိုင်ရာ အညွှန်းကိန်းများ</p>	၄၆	၅၀

စဉ်	အကြောင်းအရာ	စာမျက်နှာ	
		မှ	ထိ
၄၃။	လူမှုရေးအသင်းအဖွဲ့များ (က) INGO (ခ) NGO (ဦးရေ) (ဂ) အသင်းအဖွဲ့များ	၅၀	၅၄
၄၄။	အားကစားနှင့်ပျော်ဖြေရေးလုပ်ငန်းများ	၅၄	
	အခန်း(၈) ဘာသာရေးဆိုင်ရာအချက်အလက်များ		
၄၅။	ဗုဒ္ဓဘာသာဆိုင်ရာအဆောက်အဦများနှင့်သာသနာဝင်ပုဂ္ဂိုလ်များ (က) သာသနိကအဆောက်အဦများ (ခ) ရဟန်းသံဃာနှင့်သီလရှင်များ (ဂ) ထင်ရှားသည့်ဘုရား၊စေတီ၊ပုထိုးများ (ဃ) ထင်ရှားသည့်ဘုန်းတော်ကြီးကျောင်းများ	၅၅	၅၆
၄၆။	အခြားဘာသာရေးအဆောက်အဦများ	၅၆	
၄၇။	သမိုင်းဝင်ထင်ရှားသောအဆောက်အဦနှင့်နေရာများ	၅၆	
	အခန်း(၉) ဒေသဖွံ့ဖြိုးရေးဆိုင်ရာအချက်အလက်များ		
၄၈။	ဒေသဖွံ့ဖြိုးရေးလုပ်ငန်းများဆောင်ရွက်နိုင်မှုအခြေအနေ (က) ကျေးလက်ဒေသဖွံ့ဖြိုးတိုးတက်ရေး ဦးစီးဌာနနှင့် ကျေးလက်လမ်းဦးစီးဌာနများမှဆောင်ရွက်သည့်	၅၇	၅၉

စဉ်	အကြောင်းအရာ	စာမျက်နှာ	
		မှ	ထိ
	လုပ်ငန်းများ (ခ) အစိုးရနှင့်ပြည်သူ့မှဆောင်ရွက်သည့်ဒေသဖွံ့ဖြိုးရေး လုပ်ငန်းများ		
၄၉။	မြို့ပြစီမံကိန်း (TownPlan) နှစ် (၃၀) အတွက် မြေအသုံးချမှု ဆိုင်ရာလျာထားမှု	၅၉	
	အခန်း (၁၀) အထွေထွေ		
၅၀။	အခြားတင်ပြလိုသော အချက်များ	၅၉	
၅၁။	နိဂုံး	၆၀	

မိုးညိုမြို့နယ်မြေပုံ



ရွှေတောင်မြို့နယ်

နတ်တလင်းမြို့နယ်

ကြို့ဝင်တောက်မြို့နယ်

ဧရာဝတီတိုင်း


အုတ်ခိုမြို့နယ်

မင်းလှမြို့နယ်

လက်ပံတန်းမြို့နယ်

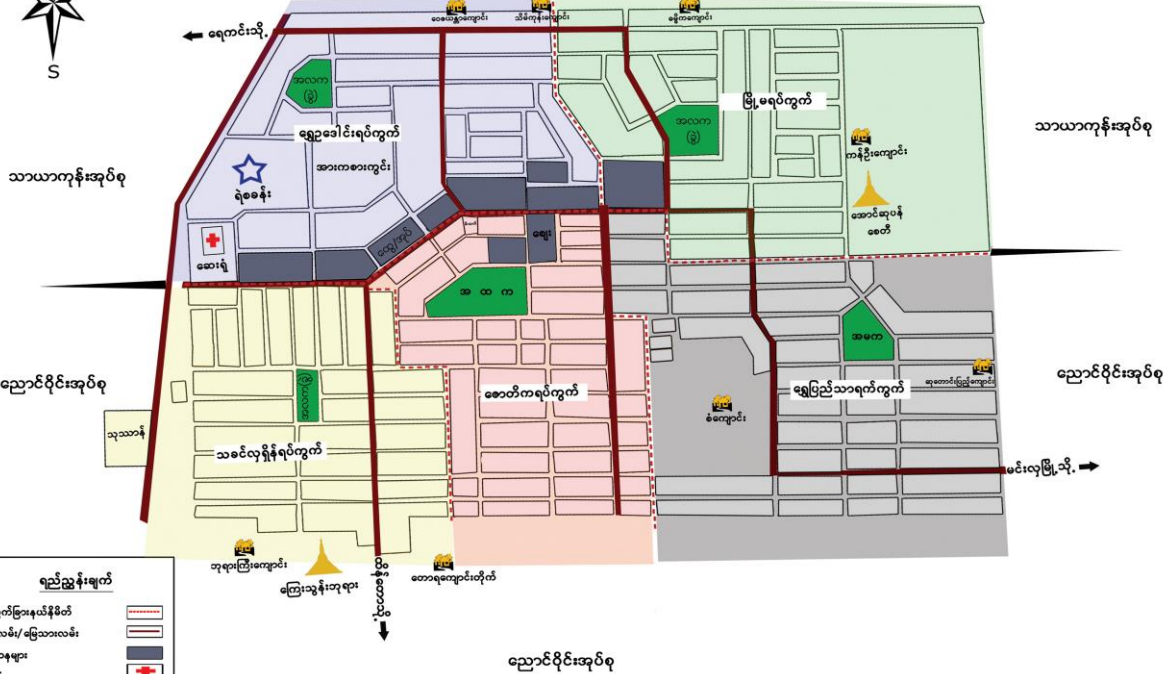
ရည်ညွှန်းချက်

- မြို့နယ်ရုံးစိုက်ရာမြို့
- ကျေးရွာအုပ်စု
- ကျေးရွာခွဲများ
- မြို့နယ်နယ်နိမိတ်
- ကျေးရွာအုပ်စုနယ်နိမိတ်
- ကတ္တရာ/ဂပ်/မြေသာလမ်း
- ရဲစခန်း
- မြို့နယ်/တိုက်နယ်ဆေးရုံ
- မြစ်/ချောင်း



မိုးညိုမြို့နယ်၊ မြို့အကွက်ချမြေပုံ

သာယာကုန်းအုပ်စု



ရည်ညွှန်းချက်

ရပ်ကွက်ကြားနယ်နိမိတ်	
ကာလမ်း/ပြေသာလမ်း	
ရုံး/ဌာနများ	
ဆေးရုံ	
ရဲ့စခန်း	
စာသင်ကျောင်း	
ဘုန်းကြီးကျောင်း	
ဘုရား/စေတီ	

မိုးညိုမြို့နယ်မြေပုံ



ရွှေတောင်မြို့နယ်

နတ်တလင်းမြို့နယ်

ကြို့ပင်ကောက်မြို့နယ်

ဧရာဝတီတိုင်း

အုတ်ဖိုမြို့နယ်

မင်းလှမြို့နယ်

လက်ပံတန်းမြို့နယ်

ရည်ညွှန်းချက်

မြို့နယ်ရုံးစိုက်ရာမြို့



ကျေးရွာအုပ်စု



ကျေးရွာခွဲများ



မြို့နယ်နယ်နိမိတ်



ကျေးရွာအုပ်စုနယ်နိမိတ်



ကတ္တရာ/ဂံ/မြေသားလမ်း



ရဲစခန်း



မြို့နယ်/တိုက်နယ်ဆေးရုံ



မြစ်/ချောင်း



ရည်ညွှန်းချက်

မြို့နယ်ရုံးစိုက်ရာမြို့

ကျေးရွာအုပ်စု

ကျေးရွာခွဲများ

မြို့နယ်နယ်နိမိတ်

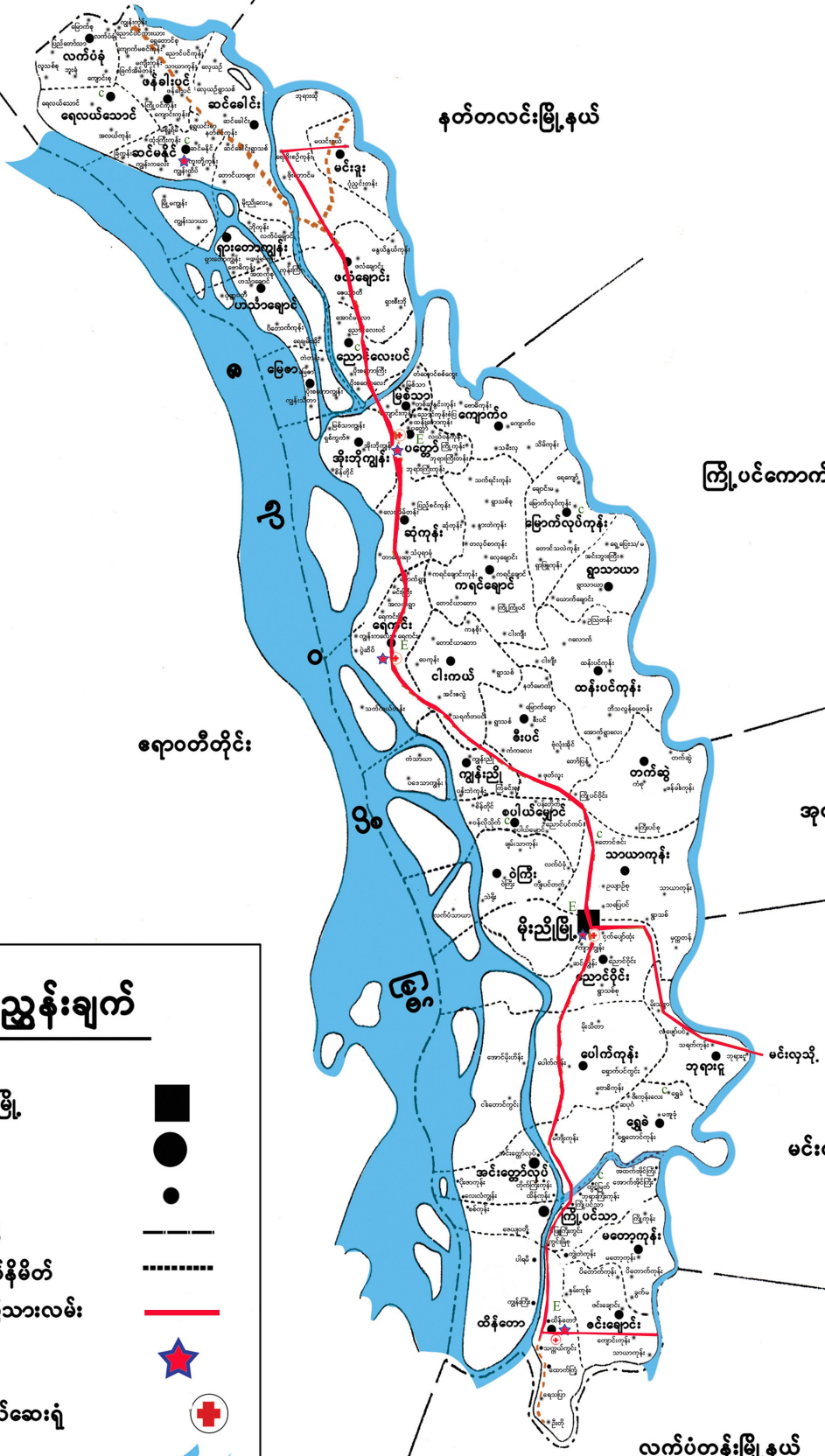
ကျေးရွာအုပ်စုနယ်နိမိတ်

ကတ္တရာ/ဂံ/မြေသားလမ်း

ရဲစခန်း

မြို့နယ်/တိုက်နယ်ဆေးရုံ

မြစ်/ချောင်း



မိုးညိုမြို့နယ်ဒေသဆိုင်ရာအချက်အလက်များ

အခန်း(၁)

နိဒါန်းနှင့်ဒေသသမိုင်း

နိဒါန်း

၁။ အထွေထွေအုပ်ချုပ်ရေးဦးစီးဌာနသည် ပြည်ထဲရေးဝန်ကြီးဌာန အောက်ရှိဌာနဖြစ်ပြီး တရားဥပဒေစိုးမိုးရေး၊ ရပ်ရွာအေးချမ်း သာယာရေး၊ ဒေသဖွံ့ဖြိုးရေး၊ ပြည်သူ့အကျိုးပြုဆောင်ရွက်ရေး စသော ရည်မှန်းချက် တာဝန်များကို အောင်မြင်အောင် ဆောင်ရွက်လျက်ရှိပါသည်။ အထွေထွေ အုပ်ချုပ်ရေးဦးစီးဌာနတွင် တာဝန်ထမ်းဆောင်ကြသည့် အဆင့်ဆင့်သော အရာထမ်း၊ အမှုထမ်းများသည် ရုံးချုပ် အဆင့်မှအောက်ခြေ ရပ်ကွက်/ ကျေးရွာအုပ်စုအဆင့်အထိ အထွေထွေအုပ်ချုပ်ရေးဦးစီးဌာန ရုံးအသီးသီး တွင် တာဝန်ထမ်းဆောင်ကြရပြီး နိုင်ငံတော်အုပ်ချုပ်ရေး ယန္တရား ချောမွေ့စွာလည်ပတ်ရေးတွင် ပါဝင်ဆောင်ရွက်ခြင်း၊ ဝန်ကြီးဌာန၏ ရည်မှန်းချက် တာဝန်များ၊ အခြားဝန်ကြီးဌာနမှ ပေးအပ်သော တာဝန်များ နှင့် ဒေသန္တရအစိုးရအဖွဲ့များမှ ပေးအပ်သော လုပ်ငန်းတာဝန်များကို ကျေပွန်စွာထမ်းဆောင်နေကြရသည်ဖြစ်ရာ ဒေသဆိုင်ရာအချက်အလက် များပြုစုထားရှိခြင်းသည် များစွာအရေးပါလာပါသည်။ ဒေသဆိုင်ရာ အချက်အလက် များပြုစုခြင်းဖြင့် မိမိတို့၏လုပ်ငန်း ဆောင်ရွက်ရာတွင် အထောက်အကူပြုသကဲ့သို့ အကြီးအကဲများ နယ်မြေသို့ ကွင်းဆင်း ရာတွင်နယ်မြေ၏ အချက်အလက်များကို လွယ်ကူစွာ သိရှိနိုင်မည် ဖြစ်ပါသည်။ ဤစာအုပ်သည် မိုးညိုမြို့နယ်၏ ဒေသဆိုင်ရာ အချက်အလက်များ(၂၀၂၃ ခုနှစ်၊ မတ်လကုန် အထိ အခြေအနေ)ကို သက်ဆိုင်ရာ ဌာနအသီးသီးမှ ပေးပို့သောကိန်းဂဏန်းများနှင့်အညီ ပြုစုတင်ပြထားခြင်းဖြစ်ပါသည်။

ဒေသမိုင်းအကျဉ်း

၂။ မိုးညိုမြို့နယ်အား အမည်စတင်သတ်မှတ်သည့်ကာလနှင့် အမည်ခေါ်တွင်ပုံအမျိုးမျိုး ရှိခဲ့သော်လည်း အဖြစ်နိုင်ဆုံး သာကေတစ်ခုမှာ အလောင်းစည်သူမင်းတရားကြီး တိုင်းခန်းလှည့်လည်တော်မူစဉ် ယခုဧရာဝတီတိုင်း မြန်အောင်မြို့နယ်ရွှေကျင်ရွာ အနီးရှိ ပဲတစ်ခွဲရွာ အရောက်၌ ဖောင်တော်ခေတ္တနားနေစဉ် ဧရာဝတီမြစ်အရှေ့ဘက်ကမ်း သို့ မျှော်ကြည့်ရှုခိုက်အချိန် ကုန်းအနည်းငယ်မြင့်မြင့် သီးပင်စားပင်တို့နှင့် စိမ်းညိုညိုကျွန်းကလေးအားတွေ့မြင်ရကြောင်း “မိုးညို”ခေါ်တွင် စေခဲ့ကြောင်းနှင့် နောင်တွင်ကာလရွှေ့လျား၍ “ မိုးညို ” ဟု ဖြစ်ပေါ်လာကြောင်း၊ ရွာမှာ တစ်ဖြည်းဖြည်းကြီးမားလာကာ “ မိုးညိုမြို့ ” ဟု ဖြစ်ပေါ်လာကြောင်း လေ့လာသိရှိရပါသည်။ မိုးညိုမြို့ တည်ထောင်သည့် ခုနှစ်ကို မြန်မာ့တဘောင်အရ “ ဥဩညီနောင် မြို့တည်ထောင် ” ဟု ပေါ်ခဲ့သဖြင့် မြန်မာသက္ကရာဇ် (၁၁၃၇) ခုနှစ်၊ ခရစ်သက္ကရာဇ် (၁၇၇၅) ခုနှစ်မှ စတင်တည်ထောင်ခဲ့ကြောင်း လေ့လာတွေ့ရှိရပါသည်။

မိုးညိုမြို့သည် (၁၉၇၅) ခုနှစ်မှ စ၍ ဧရာဝတီမြစ်ကမ်းပြိုခဲ့ရာ (၁၉၈၅) ခုနှစ်၌ ယခုမြို့သစ်နေရာသို့ တတိယအကြိမ် ပြောင်းရွှေ့တည်ထောင်ခဲ့ပါသည်။ မြန်မာသက္ကရာဇ် (၁၃၄၇) ခုနှစ်၌ပြောင်းရွှေ့ခဲ့ရ၍ “အောင်ဇေယတုမြို့သစ်ပြု” ဟုအဆိုရှိခဲ့ပါသည်။ အစိုးရဌာနရုံးအဆင့်ဆင့်ကို (၁၉၈၅) ခုနှစ်၊ မေလ (၂၁) ရက်တွင် ဤမြို့သစ်သို့ ပြောင်းရွှေ့လျက် လုပ်ငန်းများဆောင်ရွက်ခဲ့ပါသည်။

အခန်း(၂)

ပထဝီဝင် အနေအထား

တည်နေရာအကျယ်အဝန်း

၃။ မိုးညိုမြို့နယ်သည် ပဲခူးတိုင်းဒေသကြီး၊ သာယာဝတီခရိုင် တွင် တည်ရှိပြီးမြောက်လတ္တီတွဒ် ၁၇ ဒီဂရီ ၄၈ မိနစ်မှ ၁၈ ဒီဂရီ ၂၂ မိနစ်အကြား၊ အရှေ့လောင်ဂျီတွဒ် ၉၅ ဒီဂရီ ၀၆ မိနစ်မှ ၉၅ ဒီဂရီ ၃၃ မိနစ်ကြားတွင် တည်ရှိပါသည်။ ပင်လယ်ရေမျက်နှာပြင်အထက် ၅၄ ပေအမြင့်တွင်တည်ရှိပြီး အရှေ့မှ အနောက်သို့ (၁၀)မိုင်ရှိကာ တောင်မှ မြောက်သို့ (၃၈)မိုင် ရှည်လျားပါသည်။ မိုးညိုမြို့နယ်နှင့် မိုးညိုမြို့၏ ဧရိယာ အကျယ်အဝန်းမှ အောက်ပါအတိုင်းဖြစ် ပါသည်။ -

စဉ်	မြို့နယ် အမည်	မြို့ဧရိယာ စတုရန်းမိုင်	ကျေးရွာအုပ်စု ဧရိယာစတုရန်းမိုင်	မြို့နယ်ဧရိယာ စတုရန်းမိုင်
၁	မိုးညို	၁.၆၈	၂၄၅.၂၂	၂၄၆.၉

နယ်နိမိတ်

၄။ မိုးညိုမြို့နယ်၏အရှေ့ဘက်တွင် မင်းလှမြို့နယ်၊ အုတ်ဖိုမြို့နယ်၊ နတ်တလင်းမြို့နယ်၊ အနောက်ဘက်တွင် ဧရာဝတီမြစ်နှင့်ဆက်လျက် ဧရာဝတီတိုင်းဒေသကြီး၊ မြန်အောင်မြို့နယ်၊ အင်္ဂပူမြို့နယ်၊ တောင်ဘက်တွင်လက်ပံတန်းမြို့နယ်နှင့် မြောက်ဘက်တွင် ရွှေတောင်မြို့နယ်၊ အရှေ့မြောက်ဘက်တွင် ကြို့ပင်ကောက်မြို့နယ်တို့ရှိပါသည်။

မြေမျက်နှာသွင်ပြင်

၅။ မိုးညိုမြို့နယ်၏ မြေမျက်နှာသွင်ပြင်သည် ညီညာပြန့်ပြူးသည့် သွင်ပြင်လက္ခဏာရှိသော်လည်း အင်းအိုင်ပေါများပါသည်။ မြို့နယ်ကို အရှေ့မှအနောက်သို့ဖြတ်သန်းစီးဆင်းသည့် ချောင်း(၃)ချောင်း ရှိပါသည်။ ဆင်ခေါင်းချောင်းမှာ ဆင်ခေါင်းအုပ်စု ဆင်ခေါင်းရွာအနီးမှ လည်းကောင်း ဘုရားဖြူချောင်းသည်မြစ်သာအုပ်စု မြစ်သာရွာအနီးမှ လည်းကောင်း၊ သနပ်ချောင်းသည်ကြို့ပင်သာအုပ်စု ထွဋ်မြတ်ရွာအနီးမှ လည်းကောင်း၊ ဖြတ်သန်း စီးဆင်းပြီး၎င်းချောင်းများသည် မြစ်မခမြစ် လက်တက်နှင့် ဧရာဝတီမြစ်ကို ဆက်သွယ်ပေးထားပါသည်။

ရေဆင်း

၆။ ရေဆင်းနှင့် ရေအရင်းအမြစ်များအနေဖြင့် ဧရာဝတီမြစ်သည် မိုးညိုမြို့နယ်အတွင်း လက်ပံခုံအုပ်စု၊ရေလယ်သောင်အုပ်စု၊ ဆင်မနိုင်အုပ်စု၊ ရှားတောကျွန်းအုပ်စု၊ ဟင်္သာချောင်အုပ်စု၊ မြေဇာအုပ်စု၊ အိုးဘိုကျွန်းအုပ်စု ၊ ဆုံကုန်းအုပ်စု ၊ ရေကင်းအုပ်စု ၊ ကျွန်းညိုအုပ်စု၊ စပါယ်မျှောင်အုပ်စု၊ ဝဲကြီးအုပ်စု၊ ညောင်ပိုင်းအုပ်စု၊ ပေါက်ကုန်းအုပ်စု၊ အင်းထွော်လုပ်အုပ်စုနှင့် ထိန်တောအုပ်စုတို့မှ ၃၈မိုင် ဖြတ်သန်း စီးဆင်းပြီး၊ မြစ်မခမြစ်သည် ဖန်ခါးပင်အုပ်စု၊ ဆင်ခေါင်းအုပ်စု၊ မင်းဒူးအုပ်စု၊ ဖလံချောင်အုပ်စု၊ ညောင်လေးပင်အုပ်စု၊ မြစ်သာအုပ်စု၊ ကျောက်ဝအုပ်စု၊ မြောက်လုပ်ကုန်းအုပ်စု၊ ရွာသာယာအုပ်စု၊ ထန်းပင်ကုန်းအုပ်စု၊ တက်ဆွဲ

၅

အုပ်စု၊ သာယာကုန်းအုပ်စု၊ ဘုရားငူအုပ်စု၊ ရွှေခဲအုပ်စု၊ ကြို့ပင်သာ အုပ်စု၊ မတော့ကုန်းအုပ်စုနှင့် ဇင်းချောင်းအုပ်စုများကို ဖြတ်သန်းစီးဆင်း လျှက်ရှိပါသည်။ မိုးညိုမြို့နယ်တွင် အင်းပေါင်း (၇၄) အင်းရှိပါသည်။ ရေနက်ကွင်းဒေသ ဖြစ်သောကြောင့် သဘာဝသစ်တောကြီးများ ပေါက် ရောက်ခြင်းမရှိဘဲ ကိုင်းပင်၊ ကျူပင်များသာ ပေါက်ရောက်ပြီး ကိုင်းတော၊ ကျူတောများကိုသာ အများဆုံးတွေ့ရှိရပါသည်။ သတ္တဝါများ အနေဖြင့် ငှက်မျိုးစုံနှင့် ရေဘဲများ၊ ငါးကြီး၊ ငါးသေး၊ ငါးမျိုးစုံ၊ ငါးရှည်စသည့် လူတို့စားသုံးနိုင်သော သတ္တဝါများကို တွေ့ရှိရပြီး၊ အဆိပ်ရှိမြေများလည်း ပေါများရာဒေသဖြစ်ပါသည်။

ပင်လယ်ရေမျက်နှာပြင်အထက်အမြင့်

၇။ မိုးညိုမြို့နယ်သည် ပင်လယ်ရေ မျက်နှာပြင်အထက် ပျမ်းမျှ အမြင့် (၅၄)ပေအထက်တွင် တည်ရှိပါသည်။

အခန်း(၃)

ရာသီဥတုနှင့် သဘာဝပတ်ဝန်းကျင်

ရာသီဥတု

၈။ မိုးညိုမြို့နယ်သည် ပူအိုက်စိုစွတ်သော ရာသီဥတုရှိပြီး ၊ အမြင့်ဆုံး အပူချိန် (၄၂ °C)နှင့် အနိမ့်ဆုံးအပူချိန်မှာ (၁၁ °C) ဖြစ်ပါသည်။ နှစ်အလိုက်ဖြစ်ပေါ်ခဲ့သော မိုးရေချိန်နှင့်အပူချိန်မှာ တစ်ဖက်ပါအတိုင်း ဖော်ပြပါသည်-

စဉ်	ခုနှစ်	မိုးရေချိန်		အပူချိန်	
		မိုးရွာရက်	စုစုပေါင်း မိုးရေချိန် (လက်မ)	နေရာသီ (°C)	ဆောင်းရာသီ (°C)
				အမြင့်ဆုံး	အနိမ့်ဆုံး
၁	၂၀၂၀	၈၁	၄၈.၁၂	၄၀	၁၁
၂	၂၀၂၁	၉၀	၆၀.၅၃	၄၁	၁၆
၃	၂၀၂၂	၉၀	၅၃.၃၈	၄၁	၁၂
၄	၂၀၂၃	၁	၀.၈၃	၄၃	၁၄

သဘာဝပေါက်ပင်များ

၉။ မိုးညိုမြို့နယ်အတွင်း သဘာဝပေါက်ပင်အနေဖြင့် သစ်ပင်၊ သစ်တောကြီးများပေါက်ရောက်ခြင်းမရှိဘဲရေနက်ကွင်းဒေသသာ ဖြစ်သောကြောင့် ကျူးတော၊ ကိုင်းတောများသာပေါက်ရောက်ပါသည်။

တောရိုင်းတိရစ္ဆာန်များ

၁၀။ မိုးညိုမြို့နယ်တွင် တောရိုင်းတိရစ္ဆာန်များ မရှိပါ။

သဘာဝပတ်ဝန်းကျင်လက်ရှိအခြေအနေ

၁၁။ မိုးညိုမြို့နယ်သည် သဘာဝအင်းအိုင်များသည် သဲနုန်းပို့မှုကြောင့် တိမ်ကောပျက်စီးနေပါသည်။

သဘာဝပတ်ဝန်းကျင်ထိန်းသိမ်းရေးလုပ်ငန်းများ

၁၂။ မိုးညိုမြို့နယ်တွင် သဘာဝပတ်ဝန်းကျင် ထိန်းသိမ်းရေးလုပ်ငန်းများ မရှိပါ။

သဘာဝဘေးအန္တရာယ်ကျရောက်မှု

၁၃။ မိုးညိုမြို့နယ်သည် ဧရာဝတီမြစ်နှင့် မြစ်မခမြစ်အကြားတွင် တည်ရှိသဖြင့် ရေကြီးနိုင်သောဒေသဖြစ်ပြီး၊ ဧရာဝတီမြစ်ရေစိုးရိမ်ရေအမှတ်မှာ(၅၄.၁၀)ပေဖြစ်ပါသည်။ မိုးညိုမြို့နယ်သဘာဝဘေးအန္တရာယ်ကျရောက်မှုမှာ ၂၀၂၂ခုနှစ်၊ ဧပြီလမှ ၂၀၂၃ခုနှစ်၊ မတ်လထိ မီးဘေး (၃)ကြိမ်၊ လေဘေး(၂၂)ကြိမ်၊ မိုးကြိုးဘေး(၁)ကြိမ်၊ ကမ်းပြိုဘေး(၂)ကြိမ် ဖြစ်ပွားခဲ့ပြီး ပျက်စီးဆုံးရှုံးမှုမှာ အောက်ပါအတိုင်း ဖြစ်ပါသည် -

စဉ်	အမျိုးအစား	ဖြစ်ပွားကြိမ်	သေ/ပျောက်ဦးရေ	အဆောက်အဦပျက်စီးဆုံးရှုံးမှု	ဆုံးရှုံးမှု တန်ဖိုး (ကျပ်သန်း)
၁	လေဘေး	၂၂	-	အိမ်(၉၁)လုံးပြိုလဲ၊ အိမ်(၂၀)တစ်တံတပိုင်း ပျက်ဆီး	၃၄.၅၃၆
၂	မီးဘေး	၃	၁	အိမ်(၂၀) လုံး	၄.၉၁
၃	မိုးကြိုးဘေး	၁	၁	-	-
၄	ကမ်းပြိုဘေး	၂	-	ပြောင်းရွှေ့အိမ်(၃၃)လုံး	-
စုစုပေါင်း		၂၈	၂	၃၄၅	၃၉.၄၄၆

အခန်း(၄)

လူဦးရေဆိုင်ရာအချက်အလက်များ

နေထိုင်သည့် လူမျိုး

၁၄။ မိုးညိုမြို့နယ်တွင် နေထိုင်ကြသော တိုင်းရင်းသားလူမျိုးစုများမှာ အောက်ပါအတိုင်း ဖြစ်ပါသည်-

စဉ်	လူမျိုး	နေထိုင်သည့်ဦးရေ	မြို့နယ်လူဦးရေ	မြို့နယ်လူဦးရေ၏ ရာခိုင်နှုန်း
၁	ကချင်	-		
၂	ကယား	-		
၃	ကရင်	၃၈၅၂		၂.၈၁၀
၄	ချင်း	-		
၅	ဗမာ	၁၃၀၈၉၂		၉၇.၀၆၀
၆	မွန်	၂		၀.၀၀၁
၇	ရခိုင်	၄		၀.၀၀၂
၈	ရှမ်း	၂		၀.၀၀၁
၉	ပအိုဝ်း စသည့်	-		
၁၀	အခြား	-		
မြို့နယ်ချုပ်		၁၃၄၇၈၂	၁၃၄၉၄၀	၉၉.၉

အိမ်ခြေ၊ အိမ်ထောင်စု၊ လူဦးရေ

၁၅။ မိုးညိုမြို့နယ်၏ ၂၀၂၃ ခုနှစ်၊ မတ်လကုန်အထိ လူဦးရေမှာ အောက်ပါအတိုင်းဖြစ်ပါသည်-

(က) အိမ်ခြေ/အိမ်ထောင်စု

စဉ်	အကြောင်းအရာ	အိမ်ခြေ	အိမ်ထောင်စု	ရပ်ကွက်	ကျေးရွာအုပ်စု	ကျေးရွာ
၁	မြို့နေ	၂၆၄၅	၂၈၄၅	၅	-	-
၂	ကျေးလက်နေ	၃၃၀၃၄	၃၄၉၈၂	-	၃၇	၂၀၇
	မြို့နယ်ချုပ်	၃၅၆၇၉	၃၇၈၂၇	၅	၃၇	၂၀၇

(ခ) လူဦးရေ

စဉ်	အကြောင်းအရာ	အသက်(၁၈) နှစ်အထက်			အသက်(၁၈) နှစ်အောက်			စုစုပေါင်း		
		ကျား	မ	ပေါင်း	ကျား	မ	ပေါင်း	ကျား	မ	ပေါင်း
၁	မြို့နေ	၃၆၈၅	၄၃၃၀	၈၀၁၅	၁၁၉၅	၁၁၃၁	၂၃၂၆	၄၈၈၀	၅၄၆၁	၁၀၃၄၁
၂	ကျေးလက်နေ	၄၃၉၆၉	၄၈၉၂၀	၉၂၈၈၉	၁၆၀၃၉	၁၅၆၇၁	၃၁၇၁၀	၆၀၀၀၈	၆၄၅၉၁	၁၂၄၅၉၉
	မြို့နယ်ချုပ်	၄၇၆၅၄	၅၃၂၅၀	၁၀၀၉၀၄	၁၇၂၃၄	၁၆၈၀၂	၃၄၀၃၆	၆၄၈၈၈	၇၀၀၅၂	၁၃၄၉၄၀

လူဦးရေတိုးနှုန်းနှင့်ကျားမအချိုး

၁၆။ မိုးညိုမြို့နယ်၏ ၂၀၂၂ ခုနှစ်၊ ဧပြီလမှ ၂၀၂၃ ခုနှစ် မတ်လအထိ လူဦးရေ တိုးနှုန်းနှင့် ကျား၊ မ အချိုးမှာ အောက်ပါ အတိုင်းဖြစ်ပါသည် -

(က) လူဦးရေတိုးနှုန်းနှင့်ကျား၊ မအချိုး

စဉ်	မြို့နယ်	ယခင်နှစ် လူဦးရေ	ယခုနှစ် လူဦးရေ	တိုးလာ ဦးရေ	တိုး နှုန်း	ကျား/မအချိုး		
						ကျား	မ	အချိုး
၁	မိုးညို	၁၃၈၆၆၀	၁၃၄၉၄၀	-၃၇၂၀	-	၆၄၈၈၈	၇၀၀၅၂	၁:၁

(ခ) မွေးဖွား၊ သေဆုံး၊ ပြောင်းဝင်၊ ပြောင်းထွက်လူဦးရေ

စဉ်	မြို့နယ်	မူလ လူဦးရေ	မွေးဖွား ဦးရေ	သေဆုံး ဦးရေ	ပြောင်းဝင် ဦးရေ	ပြောင်းထွက် ဦးရေ	လက်ရှိ လူဦးရေ
၁	မိုးညို	၁၃၈၆၆၀	၁၁၇၀	၃၆၉	၆၀၇	၅၁၂၈	၁၃၄၉၄၀

ကိုးကွယ်သည့်ဘာသာ

၁၇။ မိုးညိုမြို့နယ်တွင် နေထိုင်ကြသူများ၏ ကိုးကွယ်သည့် ဘာသာအလိုက် လူဦးရေမှာ အောက်ပါအတိုင်းဖြစ်ပါသည်-

စဉ်	မြို့နယ်	ဗုဒ္ဓ ဘာသာ	ခရစ်ယာန်	ဟိန္ဒူ ဘာသာ	အစ္စလာမ် ဘာသာ	နတ်	အခြား	ပေါင်း
၁	မိုးညို	၁၃၃၅၈၂	၁၁၇၈	၇၇	၁၀၃	-	-	၁၃၄၉၄၀
	မြို့နယ်ချုပ်	၁၃၃၅၈၂	၁၁၇၈	၇၇	၁၀၃	-	-	၁၃၄၉၄၀

နိုင်ငံခြားသားများနေထိုင်မှု

၁၈။ မိုးညိုမြို့နယ်အတွင်း နိုင်ငံခြားသားများ နေထိုင်သူဦးရေမှာ အောက်ပါအတိုင်းဖြစ်ပါသည်-

စဉ်	မြို့နယ်	နိုင်ငံခြားသား လူမျိုး	နေထိုင် ဦးရေ	မြို့နယ် လူဦးရေ	မြို့နယ်လူဦးရေ ၏ ရာခိုင်နှုန်း
၁	မိုးညို	အိန္ဒိယ	၁၄၈	၁၃၄၉၄၀	၀.၁၁%
၂		တရုတ်	၁၀	၁၃၄၉၄၀	၀.၀၀၇%
မြို့နယ်ချုပ်			၁၅၈	၁၃၄၉၄၀	၀.၁၂%

အခန်း(၅)

အုပ်ချုပ်ရေးဆိုင်ရာအချက်အလက်များ

အုပ်ချုပ်ရေးနယ်မြေဖွဲ့စည်းမှု

၁၉။ မိုးညိုမြို့နယ်၏ အုပ်ချုပ်ရေးနယ်မြေ ဖွဲ့စည်းမှုမှာ အောက်ပါ အတိုင်း ဖြစ်ပါသည် -

စဉ်	မြို့နယ်	မြို့	ရပ်ကွက်	ကျေးရွာအုပ်စု	ကျေးရွာ
၁	မိုးညို	၁	၅	၃၇	၂၀၇
	မြို့နယ်ချုပ်	၁	၅	၃၇	၂၀၇

ရွေးကောက်ပွဲဆိုင်ရာကိစ္စရပ်များ

၂၀။ မိုးညိုမြို့နယ်၏ ရွေးကောက်ပွဲဆိုင်ရာ ကိစ္စရပ်များအား အောက်ပါအတိုင်း ဖော်ပြအပ်ပါသည်-

(က)

မြို့နယ်ရွေးကောက်ပွဲကော်မရှင်အဖွဲ့ခွဲအဖွဲ့ဝင်စာရင်း

မရှိသေးပါ။

(ခ) ဆန္ဒမဲပေးပိုင်ခွင့်ရှိသူဦးရေ

စဉ်	မြို့နယ်	မြို့နယ် လူဦးရေ	ကျား	မ	ပေါင်း
၁	မိုးညို	၁၃၄၉၄၀	၄၇၆၅၄	၅၃၂၅၀	၁၀၀၉၀၄
	မြို့နယ်ချုပ်	၁၃၄၉၄၀	၄၇၆၅၄	၅၃၂၅၀	၁၀၀၉၀၄

(ဂ) နိုင်ငံရေးပါတီများ

မရှိပါ။

(ဃ) ရွေးချယ်ခံရသော လွှတ်တော်ကိုယ်စားလှယ်များ

မရှိပါ။

အခန်း(၆)

စီးပွားရေးဆိုင်ရာအချက်အလက်

စီးပွားရေးဆိုင်ရာ ခြုံငုံသုံးသပ်ချက်

၂၁။ မိုးညိုမြို့နယ်သည် ပဲခူးတိုင်းဒေသကြီး၊ သာယာဝတီခရိုင်အတွင်း တည်ရှိပြီး စီးပွားရေးအရ အချက်အခြာကျသော မြို့နယ်တစ်ခုဖြစ်ပါသည်။ မြို့နယ်အတွင်းရှိ ဒေသခံပြည်သူ လူထုသည်စိုက်ပျိုးရေးလုပ်ငန်းကို အဓိက လုပ်ကိုင်ဆောင်ရွက်ကြပါသည်။ မြို့နယ်၏အဓိကထွက်ကုန်မှာ ဆန်၊ စပါး နှင့်ပဲမျိုးစုံ ဖြစ်ပါသည်။

မြေအသုံးချမှု

၂၂။ မိုးညိုမြို့နယ်၏ မြေအမျိုးအစားအလိုက် အသုံးချထားသည့် ဧကအား အောက်ပါအတိုင်းဖော်ပြအပ်ပါသည်-

စဉ်	မြေအမျိုးအစား	ဧရိယာ(ဧက)
၁	အသားတင်စိုက်ပျိုးမြေဧရိယာပေါင်း	၁၀၄၄၆၁
	(က) လယ်မြေဧရိယာ	၅၈၉၉၆
	(ခ) ယာမြေ	-
	(ဂ) ကိုင်း/ကျွန်းမြေ	၄၅၄၅၉
	(ဃ) ဥယျာဉ်မြေ	၆
	(င) ခန့်	-
၂	လှုပ်ထားမြေဧရိယာပေါင်း	-
	(က) လယ်မြေဧရိယာ	-
	(ခ) ယာမြေ	-
	(ဂ) ကိုင်း/ကျွန်းမြေ	-
	(ဃ) ဥယျာဉ်မြေ	-
	(င) ခန့်	-
၃	စားကျက်မြေ	၂၇၁၀
၄	စက်မှုလုပ်ငန်းသုံးမြေ	၃၀
၅	မြို့မြေ	၁၀၇၈
၆	ရွာမြေ	၅၂၈၅
၇	အခြားမြေ	၄၄၄၁၈
၈	ကြိုးဝိုင်း/ကြိုးပြင်ကာကွယ်တော ဧရိယာ	-
၉	တောရိုင်း	-
၁၀	မြေရိုင်း	၉၄
၁၁	စိုက်ပျိုးခြင်းမပြုနိုင်သောဧရိယာ	-

စုစုပေါင်း	၁၅၈၀၇၆
------------	--------

ဆည်မြောင်းတာဝန်များနှင့် ဆည်ရေသောက်ဧရိယာ

၂၃။ မိုးညိုမြို့နယ်ရှိ ဆည်မြောင်းတာဝန်များနှင့် ဆည်ရေသောက် ဧရိယာမှာ အောက်ပါအတိုင်း ဖော်ပြအပ်ပါသည်-

(က) **အစိုးရဆည်များ**

မရှိပါ။

(ခ) **ကိုယ့်အားကိုယ်ကိုးဆည်များ**

မရှိပါ။

(ဂ) **မြစ်ရေတင်စီမံကိန်းများ**

မရှိပါ။

(ဃ) တာတမံများ/ရေထိန်းတံခါး

စဉ်	တာတမံ/ရေထိန်းတံခါး			ကာကွယ် သည့်မြစ်/ချောင်း	အကျိုးပြု ဧက
	အမည်	အမျိုးအစား	အရှည် (မိုင်/ ဖာလုံ/ပေ)		
၁	မိုးညိုမြို့ပါတတာ	မြေသားတမံ	၄/၄	မြစ်မခမြစ်	-
၂	ပေါက်ကုန်း-ဆပဝံတာ	မြေသားတမံ	၅ မိုင်	ဧရာဝတီ နှင့်မြစ်မခ	၂၈၅၀
၃	ဘုရားကြီးကုန်းခအောင်းပင်တာ	မြေသားတမံ	၃၇ မိုင်	ဧရာဝတီမြစ်	၇၄၅၁၀
၄	မြစ်မခမြစ်အနောက်ဘက်ကမ်း တာ	မြေသားတမံ	၂၄ မိုင်	မြစ်မခမြစ်	၁၇၆၉၁
၅	ထိန်တောခမုံဆိပ်တာ	မြေသားတမံ	၈ မိုင်	မြစ်မခမြစ်	၃၈၁၉
၆	ဧရာဝတီအရှေ့ဘက်ကမ်းတာ	မြေသားတမံ	၄/၄	ဧရာဝတီမြစ်	၉၄၅၅
၇	မြစ်မခမြစ်တာ ရေတံခါး	ကွန်ကရစ်	-	မြစ်မခမြစ်	
၈	ဆပဝံ ရေတံခါး	ကွန်ကရစ်	-	မြစ်မခမြစ်	
၉	သရွက်စု ရေတံခါး	ကွန်ကရစ်	-	မြစ်မခမြစ်	၅၀၀
၁၀	ဝွေးပေါက်ကုန်း ရေတံခါး	ကွန်ကရစ်	-	မြစ်မခမြစ်	၁၀၀၀
၁၁	မြို့ပတ်ရေတံခါး	ကွန်ကရစ်	-	မြစ်မခမြစ်	-
မြို့နယ်ချုပ်		တာတမံ (၆)၊ ရေတံခါး (၅)	-		၁၀၉၈၂၅

စိုက်ပျိုးရေးလုပ်ငန်း

၂၄။ မိုးညိုမြို့နယ်၏ စိုက်ပျိုးရေးလုပ်ငန်း ဆောင်ရွက်နိုင်မှု အခြေအနေမှာ တစ်ဖက်ပါအတိုင်းဖြစ်ပါသည် -

(က) အဓိကသီးနှံ(၁၀)မျိုး စိုက်ပျိုးထုတ်လုပ်မှု

စဉ်	သီးနှံအမည်	၂၀၂၂-၂၀၂၃ လျာထားဧက		၂၀၂၂ ဧပြီမှ ၂၀၂၃မတ်ထိ			
				စိုက်	ရိတ်	နှုန်း	အထွက် (တင်း)
၁	စပါးပေါင်း	နွေ	၁၆၅	၁၉၇	-	-	-
		မိုး	၄၈၆၉၅	၄၈၆၉၅	၄၈၆၉၅	၇၉.၈၉	၃၈၉၀၀၀၉
၂	မြေပဲ	မိုး	၁၂၀	၁၂၃	၁၂၃	၅၃.၄၀	၆၅၆၈
		ဆောင်း	၂၁၀၅	၁၀၉၄	၁၀၉၄	၅၄.၅၃	၅၉၆၆၁
၃	နှမ်း	မိုး	၁၈၀၂၅	၁၉၅၂၇	၁၉၅၂၇	၉၀၉၅၆	၁၉၄၂၉၄
		ဆောင်း	၆၁၇၉	၂၁၇၇	၂၁၇၇	၈၀၁၂	၁၇၆၇၇
၄	နေကြာ	မိုး	၁၀	၁၀	၁၀	၁၀.၄၀	၁၀၄
		ဆောင်း	၆၄၆၅	၆၄၆၅	၆၄၆၅	၁၅.၃၀	၉၈၉၆၃
၅	မတ်ပဲ	ဆောင်း	၅၁၀၆၇	၄၃၅၆၂	၄၃၅၆၂	၂၁.၂၁	၉၂၃၉၅၀
၆	ပဲတီစိမ်း	မိုး	-	-	-	-	-
		ဆောင်း	၁၆၆၀	၆၃၂၁	၆၃၂၁	၂၀.၃၇	၁၂၈၇၅၉
၇	ပဲစင်းငုံ	-	-	-	-	-	-
၈	ဝါ	-	-	-	-	-	-
၉	ကြံ	-	-	-	-	-	-
၁၀	အစေ့ထုတ်ပြောင်း	ဆောင်း	၆၆၇၄	၅၄၇၅	၅၄၇၅	၇၇.၇၀	၄၂၅၄၀၈

(ခ) နှစ်ရှည်သီးနှံစိုက်ပျိုးမှုအခြေအနေ

စဉ်	သီးနှံအမည်	စိုက် (ဧက)	ရိတ် (ဧက)	အထွက်နှုန်း (ပိဿာ)	အထွက်ပေါင်း (ပိဿာ)
၁	သရက်	၉၅၂	၉၅၂	၈၆၂၇.၇၇	၈၂၁၃၆၄၁
၂	ရှောက်ချဉ်နှင့် သံပရာ	၃၉	၃၉	၁၄၀၃.၄၈	၅၄၇၃၆
၃	ကျွဲကောနှင့်ရှောက်ချို	၃၁	၃၁	၃၀၀၀၀	၉၃၀၀၀၀
၄	မန်ကျည်း	၂၄၃	၂၄၃	၁၂၂၀	၂၉၆၄၆၀
၅	ဩဇာ	၁၄၆	၁၄၆	၉၀၀၁.၄၅	၁၃၁၄၂၂
	မြို့နယ်ချုပ်	၁၄၁၁	၁၄၁၁	၅၀၂၅၂.၇၀	၁၀၈၀၉၀၄၉

(ဂ) အခြားဈေးကွက်ဝင်သီးနှံများစိုက်ပျိုးထုတ်လုပ်မှု

စဉ်	သီးနှံအမည်	စိုက်ဧက	ရိတ်ဧက	အထွက်နှုန်း	အထွက်ပေါင်း
၁	ငရုတ်စို(ပေါင်း)	၅၉၀	၅၉၀	၆၆၅.၅၅	၃၉၅၀၃၆
၂	ငရုတ်စို(ဆောင်း)	၅၅၂	၅၅၂	၆၆၄.၂၃	၃၆၆၆၅၅
၃	ငရုတ်စို(မိုး)	၃၈	၃၈	၇၄၆.၈၇	၂၈၃၈၁
၄	ဟင်းသီးဟင်းရွက်	၅၀၂	၅၀၂	၂၅၈၂.၀၈	၁၂၉၆၂၀၇
၅	ငရုတ်ခြောက်(ဆောင်း)	၃၀၅၄	၃၀၅၄	၂၈၆.၃၆	၈၇၃၅၄၃
၆	ဖူးစားပြောင်း	၅၄၂	၅၄၂	၂၈၁၃၉	၁၅၂၅၁၅၁၄
၇	အစေ့ထုတ်ပြောင်း	၅၄၇၅	၅၄၇၅	၇၇.၇၀	၄၂၅၄၀၈

(ဃ) လယ်ယာသုံးစက်ကိရိယာ သုံးစွဲမှုအခြေအနေ

စဉ်	အစိုးရ								ပုဂ္ဂလိက						
	လယ် ထွန် စက်	လက် တွန်း ထွန် စက်	မျိုး စေ့ ချ စက်	Combine Harvester	ရိတ် သိမ်း စက်	ချွေ လှေ့ စက်	ကောက် စိုက် စက်	ရေ စုပ် စက်	လယ် ထွန် စက်	လက် တွန်း ထွန် စက်	မျိုး စေ့ ချ စက်	Combine Harvester	အခြောက် ခံစက်	ချွေလှေ့ စက်	ရေ စုပ်စက်
၁	၁၅	-	-	၂	-	၁	၁	-	၁၅၇	၂၂၃၀	-	၂၈	၆	၂၅၃	၂၉၆၀

(င) လယ်ယာသုံး ထယ်၊ ထွန်နှင့် ကျွဲ၊ နွားကောင်ရေ

စဉ်	ထယ်အရေအတွက်	ထွန်အရေအတွက်	ကျွဲကောင်ရေ	နွားကောင်ရေ
၁	၁၃၂၃၀	၁၃၂၇၉	၁၇၅၃	၁၇၅၇၉

၁၉

(စ) ဒေသတွင်း ဆန်ဖူလုံမှုရာခိုင်နှုန်း

စဉ်	အကြောင်းအရာ	ဇယား တွက် ပုံ	၂၀၂၁-၂၂ အမှန်	၂၀၂၂-၂၃	မှတ် ချက်
၁	လူဦးရေ	ဦး	၁၃၈၆၆၀	၁၃၄၉၄၀	
၂	လူတစ်ဦးတစ်နှစ်စားသုံးမှု				
	-ကျေးလက်နေ	တင်း	၁၅	၁၅	
	-မြို့နေ	တင်း	၁၂	၁၂	
၃	ဝမ်းစာလိုအပ်ချက်	တင်း	၂၀၄၃၉၉၉	၁၉၉၃၀၇၇	
၄	စပါးစိုက်ဧကပေါင်း	ဧက	၄၈၈၇၂	၄၈၈၉၂	
	-အထွက်နှုန်း	တင်း	၈၀.၀၅	၇၉.၉၄	
	-အထွက်တင်း	တင်း	၃၉၁၂၆၀၅	၃၉၀၈၃၅၀	
၅	လာမည့်နှစ်စပါးစိုက် ဧက	ဧက	၄၈၈၇၂	၄၈၈၉၂	
၆	ချန်လှပ်ရမည့်တင်း(မျိုး)	တင်း	၉၇၇၄၄	၉၇၇၈၄	
၇	အသုံးပြုတင်း	တင်း	၂၂၈၈၃၅၉	၂၂၃၇၅၃၇	
၈	ပိုလျှံမှု	တင်း	၁၆၂၄၂၄၆	၁၆၇၀၈၁၃	
၉	ဝမ်းစာကျန်ရှိမှု	တင်း	၃၆၆၈၂၄၅	၃၆၆၃၈၉၀	
၁၀	ဖူလုံမှု	%	၁၇၀.၉၈%	၁၇၄.၆၇%	

(ဆ) ဒေသတွင်းဆီဖူလုံမှုရာခိုင်နှုန်း

စဉ်	အကြောင်းအရာ	ရေတွက်ပုံ	၂၀၂၁-၂၂ အမှန်	၂၀၂၂-၂၃	မှတ်ချက်
၁	လူဦးရေ	ဦး	၁၃၈၆၆၀	၁၃၄၉၄၀	
၂	လူတစ်ဦးတစ်နှစ်စားသုံးမှု	ပိဿာ	၆	၆	
	ဝမ်းစာလိုအပ်ချက်	မက်/တန်	၁၃၅၅.၀၁	၁၃၂၁.၈၆	
	ဆီထွက်ရှိမှု/ထုတ်လုပ်မှု	မက်/တန်	၂၃၉၂.၄၈	၂၄၄၄.၇၅	
၃	အလေအလွင့်နှင့် အခြား	တင်း	၂၈၂၆၀	၂၈၃၉၄	
၄	ချန်လှပ်ရမည့်တင်း	တင်း	၁၆၄၀၀	၁၁၆၃၄	
	အသုံးပြုမှု	မက်/တန်	၁၃၅၅.၀၁	၁၃၂၁.၈၆	
	လိုအပ်မှု	မက်/တန်	၁၃၅၅.၀၁	၁၃၂၁.၈၆	
၅	ဖူလုံမှု	ရာခိုင်နှုန်း	၁၇၆.၅၇%	၁၈၄.၉၅%	

မွေးမြူရေးလုပ်ငန်းများ

၂၅။ မိုးညိုမြို့နယ်၏ မွေးမြူရေးလုပ်ငန်း ဆောင်ရွက်နိုင်မှု အခြေအနေမှာ အောက်ပါအတိုင်းဖြစ်ပါသည်-

(က) မွေးမြူရေးစုများ

မရှိပါ။

(ခ) မြို့နယ်မွေးမြူရေး (ကောင်ရေ)

စဉ်	မြို့နယ်	ခုနှစ်	ကျွဲ	ခွား	ဝက်	သိုး/ဆိတ်	ကြက်	ဘဲ	ငှက်
၁	မိုးညို	၂၀၂၂-၂၀၂၃	၅၇၆	၂၁၃၁၈	၁၂၄၆၇	၃၀၃၄	၆၉၁၇၅၂	၅၀၄၅၈	-
မြို့နယ်ချုပ်			၅၇၆	၂၁၃၁၈	၁၂၄၆၇	၃၀၃၄	၆၉၁၇၅၂	၅၀၄၅၈	-

(ဂ) မြို့နယ်အသားထုတ်လုပ်မှု (ပိဿာ)

စဉ်	မြို့နယ်	ခုနှစ်	ကျွဲ	နွား	ဝက်	သိုး/ဆိတ်	ကြက်	ဘဲ	ငုံး
၁	မိုးညို	၂၀၂၂-၂၀၂၃	-	၁၅၆၈၄၇	၆၃၅၈၀၄	၇၀၉၉	၁၂၉၃၆၂၃	၈၇၃၀၄	-
	မြို့နယ်ချုပ်		-	၁၅၆၈၄၇	၆၃၅၈၀၄	၇၀၉၉	၁၂၉၃၆၂၃	၈၇၃၀၄	-

(ဃ) မြို့နယ်ကြက်/ ဘဲ/ ငုံးဥထုတ်လုပ်မှု (လုံး)

စဉ်	မြို့နယ်	ခုနှစ်	ကြက်ဥ	ဘဲဥ	ငုံးဥ
၁	မိုးညို	၂၀၂၂-၂၀၂၃	၁၁၀၉၃၃၈၂	၁၀၈၆၉၂၅၁	-
	မြို့နယ်ချုပ်		၁၁၀၉၃၃၈၂	၁၀၈၆၉၂၅၁	-

(င) မြို့နယ်နို့ထွက်ပစ္စည်းထုတ်လုပ်မှု

မရှိပါ။

(စ) မြို့နယ်ငါး၊ ပုစွန်မွေးမြူမှု အခြေအနေ

စဉ်	ခုနှစ်	ငါး			ပုစွန်		
		အရေအတွက် (ကန်)	ဧက	ထုတ်လုပ်မှု (ပိဿာ)	အရေအတွက် (ကန်)	ဧက	ထုတ်လုပ်မှု (ပိဿာ)
၁	၂၀၂၂-၂၀၂၃	၇၃	၇၅၄.၄၄	၂၂၂၇၀၀၀	-	-	-
	မြို့နယ်ချုပ်	၇၃	၇၅၄.၄၄	၂၂၂၇၀၀၀	-	-	-

(ဆ) ရေချိုရေငန်ငါးဖမ်းလုပ်ငန်းမှအသားထုတ်မှု(တန်)

စဉ်	ခုနှစ်	ငါး			ပုစွန်		
		လေလံ အရေ အတွက်	လုပ်ငန်း အရေ အတွက်	ထုတ်လုပ်မှု (တန်)	လေလံ အရေ အတွက်	လုပ်ငန်း အရေ အတွက်	ထုတ် လုပ်မှု (တန်)
၁	၂၀၂၂- ၂၀၂၃	၇၅	-	၁၈.၄၅၆	-	-	-
	မြို့နယ်ချုပ်	၇၅	-	၁၈.၄၅၆	-	-	-

စက်မှုလက်မှုလုပ်ငန်း

၂၆။ မိုးညိုမြို့နယ်၏ စက်မှုလက်မှုလုပ်ငန်း ဆောင်ရွက်နိုင်မှု အခြေအနေမှာ အောက်ပါအတိုင်းဖြစ်ပါသည်-

(က) စက်မှုဇုန်များ

မရှိပါ။

(ခ) မြို့နယ်ရှိစက်ရုံများ

မရှိပါ။

(ဂ) မြို့နယ်ရှိအလုပ်ရုံများ

မရှိပါ။

(ဃ) အိမ်တွင်းစက်မှုလက်မှုလုပ်ငန်းများ

စဉ်	မြို့နယ်	စက်မှုလက်မှုလုပ်ငန်းအမျိုးအစား	အရေအတွက်	လုပ်သားအင်အား
၁	မိုးညို	စက်ချုပ်လုပ်ငန်း	၅	-
၂		မုန့်မျိုးစုံလုပ်ငန်း	-	-
၃		အမှုန့်ကြိတ်စက်	၂	-
၄		ဘယဆေးလုပ်ငန်း	၃	-
၅		ဖယောင်းတိုင်လုပ်ငန်း	၁	-
၆		တွင်ခုံလုပ်ငန်း	၂	၂
၇		ဂဟေဆက်၊ သံပန်း၊ သံတံခါးလုပ်ငန်း	-	-
၈		ပန်းပဲလုပ်ငန်း	-	-
၉		ရွှေပန်းထိမ်လုပ်ငန်း	၉	၉
၁၀		ကြိုးကျစ်လုပ်ငန်း	-	-
၁၁		ဝါးခမောက်လုပ်ငန်း	-	-
		မြို့နယ်ချုပ် (၁၁)	၂၂	၁၁

သစ်တောလုပ်ငန်းဆောင်ရွက်မှုအခြေအနေ

၂၇။ မိုးညိုမြို့နယ်၏ သစ်တောလုပ်ငန်းနှင့် ပတ်သက်သော အချက်အလက်များမှာ အောက်ပါအတိုင်းဖြစ်ပါသည်-

(က) သစ်တောများ

မရှိပါ။

(ခ) စီးပွားဖြစ်သစ်တောစိုက်ခင်း

မရှိပါ။

(ဂ) သစ်ထုတ်လုပ်မှု
မရှိပါ။

(ဃ) သစ်တောထွက်ပစ္စည်းများ
မရှိပါ။

တွင်းထွက်ပစ္စည်းထုတ်လုပ်မှုလုပ်ငန်း

၂၈။ မိုးညိုမြို့နယ်၏ တွင်းထွက်ပစ္စည်းထုတ်လုပ်မှု လုပ်ငန်းနှင့် ပတ်သက်သော အချက်အလက်များမှာ အောက်ပါအတိုင်းဖြစ်ပါသည်-

(က) ဓါတ်သတ္တုတူးဖော်ထုတ်လုပ်မှု

စဉ်	ဓါတ်သတ္တုအမျိုးအစား	ထွက်ရှိသည့်ဒေသ	ထုတ်လုပ်မှု	ထုတ်လုပ်မှု တန်ဖိုး (ကျပ်သန်း)
၁	ကျောက်စရစ်	ဧရာဝတီမြစ်ကမ်း လုပ်ကွက်(၆)ကွက်	၆၀၀၀ ကျင်း	၃၀.၀
၂	သဲ	ဧရာဝတီမြစ်ကမ်း လုပ်ကွက် (၅)ကွက်	၅၀၀၀ ကျင်း	၅.၀
မြို့နယ်ချုပ်		၁၁	၁၁၀၀၀	၃၅.၀

(ခ) ကျောက်မျက်တူးဖော်ထုတ်လုပ်မှု
မရှိပါ။

စွမ်းအင်နှင့်လျှပ်စစ်ကဏ္ဍ

၂၉။ မိုးညိုမြို့နယ်၏ စွမ်းအင်/လျှပ်စစ်ကဏ္ဍနှင့် ပတ်သက်သော အချက်အလက်များမှာ အောက်ပါအတိုင်း ဖြစ်ပါသည်-

(က) ဓါတ်ဆီ/ဒီဇယ်အရောင်းဆိုင်

စဉ်	မြို့နယ်	ဆိုင်အမည်	နိုင်ငံ/ ပုဂ္ဂလိကပိုင်	တစ်နှစ်ရောင်းရမှုစည်ပေါင်း	
				ဓါတ်ဆီ	ဒီဇယ်
၁	မိုးညို	အဓိပတိ	ပုဂ္ဂလိက	၂၇၅	၉၀
၂		မြ	ပုဂ္ဂလိက	၁၂၀၀	၁၆၀
မြို့နယ်ချုပ်			၂ ဆိုင်	၁၄၇၅	၂၅၀

**(ခ) သဘာဝဓါတ်ငွေ့အရောင်းဆိုင်များ
မရှိပါ။**

ပို့ဆောင်ရေးနှင့် လမ်းပန်းဆက်သွယ်ရေးလုပ်ငန်း

၃၀။ မိုးညိုမြို့နယ်၏ ပို့ဆောင်ရေးနှင့် လမ်းပန်းဆက်သွယ်ရေး လုပ်ငန်းနှင့်ပတ်သက်သော အချက်အလက်များမှာ အောက်ပါအတိုင်း ဖြစ်ပါသည်-

**(က) လေကြောင်းလမ်း
မရှိပါ။**

(ခ) ရေကြောင်းလမ်း

မရှိပါ။

(ဂ) ရထားလမ်းနှင့် ဘူတာရုံများ

မရှိပါ။

(ဃ) ကားဂိတ်များ

စဉ်	မြို့နယ်	ကားဂိတ်အမည်	ပြေးဆွဲသည့်ခရီးစဉ်	ပြေးဆွဲသည့်ယာဉ်အမျိုးအစား	ပြေးဆွဲသည့်ယာဉ်စီးရေ
၁	မိုးညို	ဓူဝံဂိတ်+ မိဘမေတ္တာ	မိုးညို- ရန်ကုန် မိုးညို- မင်းလှ	ခရီးသည်တင်ယာဉ် ခရီးသည်တင်ယာဉ်	၁၀စီး ၃စီး
၂		KKP ဂိတ်	မိုးညို- ရန်ကုန်	ခရီးသည်တင်ယာဉ်	၆စီး
၃		ပျူမင်းသား	မိုးညို-ပြည်	ခရီးသည်တင်ယာဉ်	၃ စီး
မြို့နယ်ချုပ်		၃	၃	-	၂၂ စီး

လမ်းဦးစီးဌာနနှင့်တံတားဦးစီးဌာနများမှဆောင်ရွက်သည့်လုပ်ငန်းများ

၃၁။ လမ်းဦးစီးဌာနနှင့် တံတားဦးစီးဌာနများမှ ဆောင်ရွက်သည့် လုပ်ငန်းများမှာ တစ်ဖက်ပါအတိုင်း ဖြစ်ပါသည်-

(က) ကားလမ်း

စဉ်	ကားလမ်းအမည်	မြို့နယ်အတွင်း		အရှည်မိုင်
		မှ	ထိ	
၁	ရှမ်းတော- အင်းဘုတ်ကုန်း- မိုးညိုလမ်း	၁၀/၅	၁၇/၁	၆ မိုင် ၄ ဖာလုံ
၂	လက်ပံတန်း- မိုးညို - နတ်တလင်းလမ်း	၁၃/၁	၅၆/၃	၄၃ မိုင် ၂ ဖာလုံ
၃	မိုးညိုမြို့အဝင်လမ်း	၀/၀	၁/၂ + ၅၇၀'	၁ မိုင် ၂ ဖာလုံ ၅၇၀'
၄	ကျွဲတဲကုန်း-မတော့ကုန်း- ကြို့ကုန်း- နှမ်းကုန်းလမ်း	၀/၀	၃/၀.၅	၃မိုင် ၀.၅ဖာလုံ
မြို့နယ်ချုပ်				၅၄ /၂.၅

(ခ) မြို့နယ်ချင်းဆက်လမ်းများ

စဉ်	လမ်းအမည်	အရှည် (မိုင်-ဖာလုံ)	အမျိုးအစား			မှတ် ချက်
			ကတ္တရာ	ကျောက်ချော	အမာခ/ ကွန်ကရစ် လမ်း	
၁	ရှမ်းတော- မင်းလှ- အင်းဘုတ်ကုန်း- မိုးညိုလမ်း	၆/၄	၆/၄	-	-	-
၂	လက်ပံတန်း- မိုးညို- နတ်တလင်းလမ်း	၄၃/၂	၂၈/၅	၅/၄.၆၅	၉/၀.၃ ၅	-
မြို့နယ်ချုပ်		၄၉/၆	၃၅/၁	၅/၄.၆၅	၉/၀.၃၅	-

(ဂ) တံတားများ

(၁) ပေ(၁၈၀)အထက်တံတားများ

စဉ်	တံတား အမည်	အရှည် (ပေ)	အမျိုးအစား	တည်ဆောက်သည့် ခုနှစ်	သွားလာ နိုင်သည့် ယာဉ် (ကား/ရထား)
၁	ထွဋ်မြတ်တံတား	၉၀၀ ပေ	ဘေလီ-၇၂၀' RC-၁၈၀	၂၀၁၄	ကား
၂	မြစ်သာပေါက်တံတား	၂၄၀ ပေ	ဘေလီ	၂၀၁၆	ကား
၃	ငါးပြေမတံတား	၂၆၀ ပေ	ဘေလီ	၂၀၁၇	ကား

(၂) ပေ(၁၈၀)အောက်တံတားများ

စဉ်	ပေ(၅၀)မှ (၁၈၀)ရှိ တံတားအမည်	အရှည် (ပေ)	အမျိုးအစား	တည်ဆောက်သည့် ခုနှစ်	သွားလာ နိုင်သည့် ယာဉ် (ကား/ရထား)	ပေ(၅၀) အောက် တံတား အရေအတွက်
၁	တံတားအမှတ် ၁/၁၂	၉၀'	သံကူကွန်ကရစ်	၂၀၁၂	ကား	၅ စင်း
၂	တံတားအမှတ် ၁/၁၃	၁၆၀'	သံကူကွန်ကရစ်	၂၀၁၄	ကား	
	မြို့နယ်ချုပ်	၂ စင်း				

(ဃ) လမ်းတံတားသုံးစက်ကိရိယာများ

စဉ်	မြို့နယ်	လမ်းတံတားသုံးစက်ကိရိယာများ				လုပ်သား ဦးရေ
		မြေထိုးစက်	မြေကော်စက်	မြေကြိတ်စက်	မြေသယ်ယာဉ်	
၁	မိုးညို	-	-	၂စီး	-	၃၀
မြို့နယ်ချုပ်		-	-	၂စီး	-	၃၀

(င) လမ်း/ တံတားအသုံးပြုခကောက်ခံသည့်လုပ်ငန်း
မရှိပါ။

ဟိုတယ်နှင့် ခရီးသွားလုပ်ငန်း

၃၂။ မိုးညိုမြို့နယ်ရှိ ဟိုတယ်နှင့် ခရီးသွားလုပ်ငန်းနှင့် ပတ်သက်
သော အချက်အလက်များမှာ အောက်ပါအတိုင်းဖြစ်ပါသည်-

(က) ဟိုတယ်၊ မိုတယ်၊ အင်း၊ တည်းခိုခန်း

(၁) ဟိုတယ်

မရှိပါ။

(၂) မိုတယ်၊ အင်း၊ တည်းခိုခန်း

စဉ်	မိုတယ်အရေအတွက်	အင်းအရေအတွက်	တည်းခိုခန်း အရေအတွက်
၁	-	-	၂
မြို့နယ်ချုပ်	-	-	၂

(ခ) ကမ်းခြေနှင့် အပန်းဖြေနေရာများ

မရှိပါ။

သမဝါယမအသင်းများ

၃၃။ မိုးညိုမြို့နယ်တွင်ရှိသောသမဝါယမအသင်းများမှာ အောက်ပါ အတိုင်းဖြစ်ပါသည်-

စဉ်	မြို့နယ်	သမဝါယမ အသင်းပေါင်း	သမဝါယမ အသင်းစုပေါင်း	မှတ်ချက်
၁	မိုးညို	၂၆၆	၁	
	မြို့နယ်ချုပ်	၂၆၆	၁	

စီးပွားရေးဆိုင်ရာ အခြေခံအဆောက်အအုံများ

၃၄။ မိုးညိုမြို့နယ်တွင်ရှိသော စီးပွားရေးဆိုင်ရာအခြေခံ အဆောက် အအုံ များမှာ အောက်ပါအတိုင်း ဖြစ်ပါသည်-

(က) ကုမ္ပဏီ၊ ကုန်စည်ခိုင်၊ ပွဲရုံများ၊ ဈေးနှင့် ကုန်တိုက်များ

(၁) ကုမ္ပဏီများ

စဉ်	ကုမ္ပဏီအမည်	ဆောင်ရွက် သည့်လုပ်ငန်း	တည်နေရာ
၁	မိုးညိုစံ	ဆောက်လုပ်ရေး	ဇောတိကရပ်ကွက်

(၂) ကုန်စည်ခိုင်များ

စဉ်	မြို့နယ်	ကုန်စည်ခိုင်အမည်	ရောင်းဝယ်သည့်ပစ္စည်းများ	တည်နေရာ
၁	မိုးညို	ထင်တိုင်း	ငါးခိုင်	ရွှေဥဒေါင်းရပ်ကွက်
၂		ဦးမြင့်ဇင်	ငါးခိုင်	မြို့မရပ်ကွက်

(၃) ပွဲရုံများ

စဉ်	မြို့နယ်	ပွဲရုံအမည်	ရောင်းဝယ်သည့်ပစ္စည်းများ	တည်နေရာ
၁	မိုးညို	ရွှေဝါဖူး	ပဲမျိုးစုံ	ပြည်တော်အေးလမ်း၊ ရွှေဥဒေါင်းရပ်ကွက်
၂	မိုးညို	ကောင်းထက်	ပဲမျိုးစုံ	ရွှေဝါလေးလမ်း၊ ရွှေဥဒေါင်းရပ်ကွက်
၃	မိုးညို	ခြင်္သေ့	ပဲမျိုးစုံ	သခင်လှရှိန်လမ်းမကြီး၊ သခင်လှရှိန်ရပ်ကွက်
၄	မိုးညို	မဟာမိတ်	ပဲမျိုးစုံ	ရွှေဝါလေးလမ်း၊ ရွှေဥဒေါင်းရပ်ကွက်
၅	မိုးညို	စိန်ထိပ်တန်း	ဆန်	သခင်လှရှိန်လမ်းမကြီး၊ သခင်လှရှိန်ရပ်ကွက်
၆	မိုးညို	ဧရာကျော်	ပဲမျိုးစုံ	ပြည်တော်အေးလမ်း၊ ရွှေဥဒေါင်းရပ်ကွက်
၇	မိုးညို	အောင်နန်းတော်	ပဲမျိုးစုံ	ပန်းဟောဝန်လမ်း၊ ဇေတီကရပ်ကွက်
၈	မိုးညို	ပတ္တမြား	ဆန်	သခင်လှရှိန်လမ်းမကြီး၊ သခင်လှရှိန်ရပ်ကွက်

(၄) ဈေးများ

စဉ်	မြို့နယ်	ဈေးအမည်	တည်နေရာ	မှတ်ချက်
၁	မိုးညို	မြို့မဈေး	ဗိုလ်ချုပ်အောင်ဆန်းလမ်း	
၂		ရေကင်းဈေး	ရေကင်းအုပ်စု	
၃		ထိန်တောဈေး	ထိန်တောအုပ်စု	

(၅) ကုန်တိုက်များ

မရှိပါ။

(ခ) ဘဏ်များ

စဉ်	မြို့နယ်	ဘဏ်အမည်	အစိုးရပိုင်	ပုဂ္ဂလိကပိုင်	စုစုပေါင်း
၁	မိုးညို	မြန်မာ့စီးပွားရေး ဘဏ်(မိုးညို)	၁	-	၁
၂	မိုးညို	CB Bank	-	၁	၁
မြို့နယ်ချုပ်			၁	၁	၂

(ဂ) စတိုးဆိုင်နှင့်အရောင်းဆိုင်များ

စဉ်	ဆိုင်အမျိုးအစား	အရေအတွက်
၁	စတိုးဆိုင်	၁၀
၂	ရွှေဆိုင်	၉
၃	လျှပ်စစ်ပစ္စည်းဆိုင်	၄
၄	ဖုန်း/ဖုန်းပစ္စည်းအရောင်းဆိုင်	၆
၅	စာအုပ်ဆိုင်	-
၆	ဆေးဆိုင်	၈
၇	စားသောက်ဆိုင်	၂၃

စဉ်	ဆိုင်အမျိုးအစား	အရေအတွက်
၈	လက်ဖက်ရည်ဆိုင်	၈
၉	ကုန်မာဆိုင်	၃
၁၀	စိုက်ပျိုးရေးပစ္စည်းဆိုင်	၅
၁၁	ဆောက်လုပ်ရေးပစ္စည်းဆိုင်	၇
၁၂	ဝန်ဆောင်မှုလုပ်ငန်းဆိုင်	-
၁၃	ဆန်ဆိုင်	၈
၁၄	အဝတ်အထည်ဆိုင်	၇
မြို့နယ်ချုပ်		၉၈

စည်ပင်သာယာရေးလုပ်ငန်းများ

၃၅။ မိုးညိုမြို့နယ်၏ စည်ပင်သာယာရေးလုပ်ငန်းများမှာအောက်ပါ အတိုင်းဖြစ်ပါသည် -

(က) ဈေးလုပ်ငန်း

စဉ်	မြို့နယ်	ဈေးအမည်	ဆိုင်ခန်းအရေအတွက်	နိုင်ငံပိုင်	ပုဂ္ဂလိကပိုင်	တည်နေရာ
၁	မိုးညို	မြို့မဈေး	၄၂၄	နိုင်ငံပိုင်		ဇောတိကရပ်ကွက်
၂		ရေကင်းဈေး	၂၃	နိုင်ငံပိုင်		ရေကင်းရွာ
၃		ထိန်တောဈေး	၉၃	နိုင်ငံပိုင်		ထိန်တောရွာ
မြို့နယ်ချုပ်			၅၄၀	၅၄၀		

(ခ) သောက်သုံးရေရရှိရေးလုပ်ငန်း

စဉ်	မြို့နယ်/ မြို့	စက်ရုံအမည်	တည်နေရာ	အမျိုးအစား	တစ်ရက် ထုတ်လုပ်မှု (GAL)	ဖြန့်ဖြူးနိုင်မှု (အိမ်ခြေ)
၁	မိုးညို	ကျော်ကမ္ဘာ	မြို့မရပ်ကွက်	ရေသန့်	၄၄၀	၁၀၀
မြို့နယ်ချုပ်		၁			၄၄၀	၁၀၀

(ဂ) သန့်ရှင်းရေးလုပ်ငန်း

စဉ်	မြို့နယ်	သန့်ရှင်းရေးသုံးစက်ကိရိယာများ(စီး)				လုပ်သား ဦးရေ
		သန့်ရှင်းရေး ယာဉ်	မိလ္လာ ယာဉ်	ဖုန်စုပ် စက်	ရေစုပ် စက်	
၁	မိုးညို	၄	-	-	-	၁၀

(ဃ) လမ်း/တံတားလုပ်ငန်း

(၁) လမ်းလုပ်ငန်း

စဉ်	မြို့နယ်	လမ်း ပေါင်း (လမ်း)	စုစုပေါင်း လမ်း အရှည် (မိုင်)	ကတ္တရာ လမ်းပေါင်း		ကျောက်ခင်း လမ်းပေါင်း		ကွန်ကရစ် လမ်းပေါင်း	
				လမ်း	မိုင်	လမ်း	မိုင်	လမ်း	မိုင်
၁	မိုးညို	၅	၁/၃.၀၀	၁	၀/၂.၇၉	-	-	၄	၁/၀.၂၂

(၂) တံတားလုပ်ငန်း

စဉ်	မြို့နယ်	တံတားပေါင်း(စင်း)				
		သံ	ကွန်ကရစ်	အုတ်	သစ်သား	ပေါင်း
၁	မိုးညို	-	၅	-	-	၅
မြို့နယ်ချုပ်		-	၅	-	-	၅

ပုံနှိပ်လုပ်ငန်းနှင့် မီဒီယာလုပ်ငန်းများ

၃၆။ မိုးညိုမြို့နယ်တွင်ရှိသော ပုံနှိပ်တိုက်နှင့် မီဒီယာလုပ်ငန်းများ မှာ အောက်ပါအတိုင်း ဖြစ်ပါသည်-

(က) **ပုံနှိပ်လုပ်ငန်းနှင့် တေးသံသွင်း၊ ဗီဒီယို မရှိပါ။**

(ခ) **မီဒီယာလုပ်ငန်းများ**

စဉ်	မြို့နယ်	သတင်းစာ အမည်	တစ်လဖြန့် စောင်ရေ	ဂျာနယ် အမည်	တစ်လဖြန့် စောင်ရေ
၁	မိုးညို	ကြေးမုံ	၂၅၀	ဒို့ကျေးရွာ	၅၀
၂	မိုးညို	မြန်မာ့အလင်း	၅၀		

ပြည်တွင်းအသားတင်ထုတ်လုပ်မှုနှင့် ဝန်ဆောင်မှုတန်ဖိုး

၃၇။ မိုးညိုမြို့နယ်၏ ပြည်တွင်းအသားတင် ထုတ်လုပ်မှုနှင့် ဝန်ဆောင်မှုတန်ဖိုးကို အောက်ပါအတိုင်း ဖော်ပြအပ်ပါသည်-

ကျပ်သန်းပေါင်း

စဉ်	အကြောင်းအရာ	၂၀၂၁-၂၀၂၂ တတိယသုံးလပတ် ဧပြီလမှ ဒီဇင်ဘာလကုန်ထိ အသားတင်ထုတ်လုပ်မှုတန်ဖိုး	၂၀၂၂-၂၀၂၃ ဘဏ္ဍာနှစ် ရည်မှန်းချက် တန်ဖိုး	၂၀၂၂-၂၃ ဘဏ္ဍာနှစ် တတိယသုံးလပတ် ဧပြီလမှ ဒီဇင်ဘာလကုန်ထိ အသားတင်ထုတ်လုပ်မှုတန်ဖိုး		
				တန်ဖိုး	အကောင်အထည်ဖော်နိုင်မှု	တိုးတက်မှု %
၁	ထုတ်လုပ်မှုတန်ဖိုး	၇၀၂၆၃.၄	၁၄၆၃၂၂.၈	၇၆၄၉၂.၅	၅၂.၃	၄.၀
၂	ဝန်ဆောင်မှုတန်ဖိုး	၃၀၃၅၉.၉	၄၃၅၇၈.၈	၃၂၂၄၄.၈	၇၄.၀	၄.၂
၃	ကုန်သွယ်မှုတန်ဖိုး	၂၄၆၇၂.၉	၄၁၁၉၈.၈	၂၇၀၅၀.၅	၆၅.၇	၃.၃
၄	အသားတင်ထုတ်လုပ်မှုနှင့်ဝန်ဆောင်မှုတန်ဖိုး	၁၂၅၂၉၆.၂	၂၃၁၁၀၀.၄	၁၃၅၇၈၇.၈	၅၈.၈	၃.၉

တစ်ဦးချင်းဝင်ငွေ

၃၈။ မိုးညိုမြို့နယ်၏တစ်ဦးချင်းဝင်ငွေကို အောက်ပါအတိုင်းဖော်ပြအပ်ပါသည်-

စဉ်	မြို့နယ်	၂၀၂၀-၂၀၂၁	၂၀၂၁-၂၀၂၂	၂၀၂၂-၂၀၂၃
၁	မိုးညို	၁၄၈၅၃၅၈	၁၅၉၅၉၅၃	

မှတ်ချက်။ ။ ၂၀၂၂-၂၀၂၃ ဘဏ္ဍာနှစ်(နှစ်ကုန်ထိ) GDPထွက်ရှိမှု မရှိသေးပါသဖြင့် တစ်ဦးချင်းဝင်ငွေအား တွက်ချက်ဖော်ပြနိုင်ခြင်း မရှိပါ(စီမံကိန်း)။

အသက်မွေးဝမ်းကျောင်းလုပ်ငန်းအလိုက် အလုပ်လုပ်သူဦးရေ

၃၉။ မိုးညိုမြို့နယ်၏ အသက်မွေးဝမ်းကျောင်းလုပ်ငန်းအလိုက် အလုပ်လုပ်ကိုင်သူဦးရေမှာ အောက်ပါအတိုင်း ဖြစ်ပါသည်-

စဉ်	အစိုးရဝန်ထမ်း	ဝန်ဆောင်မှု	စိုက်ပျိုးရေး	မွေးမြူရေး	အရောင်း အဝယ်	စက်မှုလက်မှု	ရေလုပ်ငန်း	ကျွန်း	အခြား	စုစုပေါင်း
၁	၂၃၀	၁၀၉၉	၄၀၉၉၇	၁၇၉၁၉	၂၃၀၈	၆၆၀	၁၃၂၃	၇၉၁၉	၂၂၈၇၈	၉၇၂၃၃
မြို့နယ်ချုပ်	၂၃၀	၁၀၉၉	၄၀၉၉၇	၁၇၉၁၉	၂၃၀၈	၆၆၀	၁၃၂၃	၇၉၁၉	၂၂၈၇၈	၉၇၂၃၃

အလုပ်လုပ်နိုင်သူဦးရေနှင့် အလုပ်လက်မဲ့ဦးရေ

၄၀။ မိုးညိုမြို့နယ်တွင်ရှိသော အလုပ်လုပ်နိုင်သူဦးရေနှင့် အလုပ်လက်မဲ့နှုန်းကို အောက်ပါအတိုင်း ဖော်ပြအပ်ပါသည်-

စဉ်	မြို့နယ်	အလုပ်လုပ်နိုင်သူဦးရေ	လုပ်ငန်းခွင်ရှိလုပ်သား ဦးရေ	အလုပ်လက်မဲ့ဦးရေ	အလုပ်လက်မဲ့ရာခိုင်နှုန်း
၁	မိုးညို	၁၀၀၉၀၄	၉၇၂၃၃	၃၆၇၁	၃.၆

အခန်း(၇)

လူမှုရေးဆိုင်ရာအချက်အလက်များ

ပညာရေးကဏ္ဍ

၄၁။ မိုးညိုမြို့နယ်တွင်ရှိသော ပညာရေးဆိုင်ရာ အချက်အလက် များမှာ အောက်ပါအတိုင်း ဖော်ပြအပ်ပါသည်-

(က) အဆင့်မြင့်ပညာ

မရှိပါ။

(ခ) အခြေခံပညာ

(၁) အထကကျောင်းများ

စဉ်	ကျောင်း အမည်	တည်နေရာ	အကျယ် အဝန်း (ဧက)	ဆရာ/ ဆရာမ ဦးရေ	ကျောင်း သား / သူဦးရေ	ဆရာနှင့် ကျောင်း သား အချိုး
၁	အထက-မိုးညို	ဇောတိက ရပ်ကွက်	၉.၉၉	၄၀	၈၈၆	၁:၁၈
၂	အထက- ထိန်တော	ထိန်တောရွာ	၅	၃၁	၆၉၄	၁:၁၈
၃	အထက- ရေကင်း	ရေကင်းရွာ	၄.၉၃	၂၉	၈၂၁	၁:၁၈
၄	အထက- ပတ္တော်	ပတ္တော်ရွာ	၄.၇၂	၃၀	၆၈၃	၁:၀၉
၅	အထက- ဆင်မနိုင်	ဆင်မနိုင်ရွာ	၃.၆၄	၁၈၉	၄၃၆	၁:၁၂
၆	အထက- စိန်တိုင်ကျွန်း	ရေလယ်သောင် ရွာ	၁၀.၅	၂၄	၂၉၈	၁:၁၀
စဉ်	ကျောင်း	တည်နေရာ	အကျယ်	ဆရာ/	ကျောင်း	ဆရာနှင့်

၃၉

	အမည်		အဝန်း (ဧက)	ဆရာမ ဦးရေ	သား / သူဦးရေ	ကျောင်း သား အချိုး
၇	အထက- တောင်ဇင်း	တောင်ဇင်းရွာ	၇.၀	၂၈	၃၈၃	၁:၀၄
၈	အထက- ထွဋ်မြတ်	ထွဋ်မြတ်ရွာ	၄.၈	၂၂	၄၂၁	၁:၁၁
၉	အထက- ညောင်လေးပင်	ညောင်လေးပင် ရွာ	၃.၃၂	၂၁	၄၀၇	၁:၁၄
၁၀	အထက- လက်ပံခုန်(၁)	လက်ပံခုန်		၁၉	၂၅၁	၁:၀၅
မြို့နယ်ချုပ်		(၁၀)ကျောင်း		၂၆၂	၅၂၈၀	၁:၁၃

(၂) အထကကျောင်းခွဲများ

စဉ်	ကျောင်း အမည်	တည်နေ ရာ	အကျယ် အဝန်း (ဧက)	ဆရာ/ ဆရာမ ဦးရေ	ကျောင်း သား / သူဦးရေ	ဆရာနှင့် ကျောင်း သား အချိုး
၁	အထက(ခွဲ)- မြောက်လုပ်ကုန်း	မြောက်လုပ် ကုန်းရွာ	၄.၉	၁၅	၁၃၀	၁:၀၈
၂	အထက(ခွဲ)- ဖန်ခါးပင်	ဖန်ခါးပင်ရွာ	၇.၂	၁၇	၂၆၅	၁:၀၇
၃	အထက(ခွဲ)- စပါယ်မျှောင်	စပါယ်မျှောင်	၄.၂၄	၁၆	၃၀၈	၁:၁၃
၄	အထက(ခွဲ)- လေးလံ	လေးလံရွာ	၇.၀၁	၁၅	၂၅၉	၁:၀၄
၅	အထက(ခွဲ) ရွှေခဲ	ရွှေခဲရွာ/ အုပ်စု	၇.၀	၁၅	၁၇၁	၁:၀၉
မြို့နယ်ချုပ်		(၅)ကျောင်း		၇၈	၁၁၃၃	၁:၀၇

(၃) အလကကျောင်းများ

စဉ်	ကျောင်း အမည်	တည်နေရာ	အကျယ် အဝန်း (ဧက)	ဆရာ/ ဆရာမ ဦးရေ	ကျောင်း သား/ သူဦးရေ	ဆရာနှင့် ကျောင်း သား အချိုး
၁	အလက-မြဲကြီးစု	သခင်လှရှိန်	၂.၂၆	၁၈	၄၃၈	၁:၁၆
၂	အလက-သိမ်ကုန်း	ကျောက်ဝ	၁.၀၇	၁၁	၁၂၉	၁:၁၃
၃	အလက-ဆင်ကျွန်း	ဆင်ကျွန်းရွာ	၂.၀	၁၃	၁၉၄	၁:၀၅
၄	အလက-ဟင်္သာချောင်	ဟင်္သာချောင်ရွာ	၄.၈	၁၁	၂၃၇	၁:၁၅
၅	အလက-ဝဲကြီး	ဝဲကြီးရွာ	၁.၁၂	၁၁	၃၀၃	၁:၂၃
၆	အလက-မိုးသီတာ	မိုးသီတာရွာ	၂.၄၈	၁၂	၂၄၈	၁:၁၆
၇	အလက-မယင်းငယ်	မယင်းငယ်ရွာ	၄.၅၅	၁၀	၂၃၈	၁:၁၆
၈	အလက-မတော့ကုန်း	မတော့ကုန်းရွာ	၂.၀၈	၁၂	၁၈၅	၁:၁၃
၉	အလက-သက္ကယ်တန်း	သက္ကယ်တန်းရွာ	၀.၇၄	၁၁	၂၀၀	၁:၀၆
၁၀	အလက-မကျီးကုန်း၂	မကျီးကုန်းရွာ	၁.၀၇	၁၁	၁၅၂	၁:၀၈
၁၁	အလက-ဗောဓိကုန်း၁	ကျောက်ရွာ	၁.၉၈	၁၀	၁၈၉	၁:၂၀
၁၂	အလက-အိုးဘိုကျွန်း	အိုးဘိုကျွန်းရွာ	၁.၅	၁၅	၂၁၆	၁:၀၇
၁၃	အလက-ကျွန်းကြီးကုန်း	ကျွန်းကြီးရွာ	၀.၅၈	၁၂	၁၀၇	၁:၀၇
၁၄	အလက(ခွဲ)-မိုးညိုလေး	မိုးညိုလေးရွာ	၂.၀	၈	၁၆၇	၁:၁၁
၁၅	အလကကရင်ချောင်ကုန်း	ကရင်ချောင်ကုန်း	၂.၀	၁၀	၁၉၃	၁:၁၈
မြို့နယ်ချုပ်				၁၇၅	၃၂၄၁	၁:၁၃

(၄) အလကကျောင်းခွဲများ

စဉ်	ကျောင်းအမည်	တည်နေရာ	အကျယ်အဝန်း (ဧက)	ဆရာ/ဆရာမ ဦးရေ	ကျောင်းသား/သူဦးရေ	ဆရာနှင့် ကျောင်းသား အချိုး
၁	အလကခွဲ-တောင်ပိုင်း	ရွှေဥဒေါင်းရပ်ကွက်	၃.၉၆	၁၂	၂၂၁	၁:၂၀
၂	အလကခွဲ-မြို့မ	မြို့မရပ်ကွက်	၅.၅၉	၉	၁၈၉	၁:၁၇
၃	အလကခွဲ-ကျွန်းကလေး	ရွှေပြည်သာရပ်ကွက်	၅.၃၂၉	၉	၁၈၈	၁:၂၆
၄	အလကခွဲ-နှမ်းကုန်း	နှမ်းကုန်းရွာ	၁.၁၃	၇	၁၇၀	၁:၁၇
၅	အလကခွဲ-ပဒေသာကျွန်း	ပဒေသာကျွန်းရွာ	၀.၆	၉	၁၁၀	၁:၀၉
၆	အလက(ခွဲ)-ဆင်ခေါင်း	ဆင်ခေါင်းရွာ	၂.၂	၈	၁၉၀	၁:၂၀
၇	အလက(ခွဲ)-ကနစိုး	ကနစိုးရွာ	၀.၅၉	၈	၁၅၆	၁:၂၄
၈	အလက(ခွဲ)-ရေချမ်းအိုး	ရေချမ်းအိုးရွာ	၀.၉၆	၉	၁၅၀	၁:၁၈
၉	အလက(ခွဲ)-ရေသပြာ	ရေသပြာရွာ	၁.၈	၈	၁၉၇	၁:၂၅
၁၀	အလက(ခွဲ)-သံပုရာခုန်	သံပုရာခုန်ရွာ	၂.၃	၁၀	၁၆၇	၁:၁၄
၁၁	အလက(ခွဲ)-မြေဇာ	မြေဇာရွာ	၀.၅	၈	၁၇၃	၁:၁၇
၁၂	အလက(ခွဲ)-ဖလံချောင်း	ဖလံချောင်းရွာ	၁.၅	၁၀	၁၄၁	၁:၁၀
၁၃	အလက(ခွဲ)-ငှက်ပျော်ထုံး	ငှက်ပျော်ထုံးရွာ	၃.၀	၁၁	၃၂၉	၁:၁၈
၁၄	အလက(ခွဲ)ဇီးပင်	ဇီးပင်ရွာ	၁.၀	၁၀	၁၇၆	၁:၁၉
၁၅	အလက(ခွဲ)မကျီးကုန်း ၁	မကျီးကုန်းရွာ	၁.၂၀	၁၁	၁၄၆	၁:၁၃
မြို့နယ်ချုပ်		၁၅		၁၄၀	၂၇၀၃	၁:၁၈

(၅) မူလတန်းလွန်ကျောင်းများ

စဉ်	မြို့နယ်	ကျောင်းအရေအတွက်	ဆရာ/ ဆရာမ ဦးရေ	ကျောင်းသား/ သူဦးရေ	ဆရာနှင့် ကျောင်းသား အချိုး
၁	မိုးညို	၂၅	၁၈၉	၂၈၆၀	၁:၁၁
မြို့နယ်ချုပ်		၂၅	၁၈၉	၂၈၆၀	၁:၁၁

(၆) အမကကျောင်းများ

စဉ်	မြို့နယ်	ကျောင်းအရေအတွက်	ဆရာ/ ဆရာမ ဦးရေ	ကျောင်းသား / သူဦးရေ	ဆရာနှင့် ကျောင်းသား အချိုး
၁	မိုးညို	၉၆	၄၇၄	၄၉၉၈	၁:၀၈
မြို့နယ်ချုပ်		၉၆	၄၇၄	၄၉၉၈	၁:၀၈

(၇) မူလတန်းကြိုကျောင်း

စဉ်	ကျောင်းအမည်	တည်နေရာ	ဆရာ/ မ ဦးရေ	ကျောင်းသား / သူဦးရေ	အချိုး
၁	အထက-မိုးညို	ဇောတိကရပ်ကွက်	၁	၁၇	၀:၀၀
	မြို့နယ်ချုပ်	ဇောတိကရပ်ကွက်	၁	၁၇	၀:၀၀

(ဃ) ဘုန်းတော်ကြီးသင် ပညာရေးကျောင်း

စဉ်	ကျောင်းအမည်	တည်နေရာ	ဆရာ/ ဆရာမ ဦးရေ	ကျောင်းသား / သူဦးရေ	အချိုး
၁	ရတနာ့အလင်းရောင်	မြို့မရပ်ကွက်	၉	၇၃	၁:၀၄
မြို့နယ်ချုပ်		၁ ကျောင်း	၉	၇၃	၁:၀၄

(င) ကျောင်းနေအရွယ်ကလေးများ ကျောင်းအပ်နှံမှု

စဉ်	မြို့နယ်	(၅)နှစ်ပြည့်ကလေး			ကျောင်းအပ်နှံမှု			ကျောင်း အပ်နှံမှု %
		ကျား	မ	ပေါင်း	ကျား	မ	ပေါင်း	
၁	မိုးညို	၁၃၅၀	၁၁၀၀	၂၄၅၀	၁၃၈၅	၁၂၆၅	၂၆၅၀	၉၂.၄၅%
မြို့နယ်ချုပ်		၁၃၅၀	၁၁၀၀	၂၄၅၀	၁၃၈၅	၁၂၆၅	၂၆၅၀	၉၂.၄၅%

(စ) တက္ကသိုလ်ဝင်တန်း အောင်မြင်မှု

စဉ်	မြို့နယ်	၂၀၂၁-၂၀၂၂ခုနှစ်				၂၀၂၂-၂၀၂၃ ခုနှစ်			
		စာရင်းရှိ	ဖြေဆို	အောင်မြင်	ရာခိုင်နှုန်း	စာရင်းရှိ	ဖြေဆို	အောင်မြင်	ရာခိုင်နှုန်း
၁	မိုးညို	၆၅	၆၀	၂၈	၄၇.၂၁%	၄၂၂	၃၈၈	-	-
မြို့နယ်ချုပ်		၆၅	၆၀	၂၈	၄၇.၂၁%	၄၂၂	၃၈၈	-	-

(ဆ) စာတတ်မြောက်မှုရာနှုန်း

စဉ်	မြို့နယ်	မြို့နယ်လူဦးရေ	(၁၅)နှစ်အထက်လူဦးရေ	စာတတ်မြောက် ဦးရေ	စာတတ်မြောက်မှုနှုန်း
၁	မိုးညို	၁၃၄၉၄၀	၄၇၈၅၀	၄၇၈၅၀	၁၀၀
	မြို့နယ်ချုပ်	၁၃၄၉၄၀	၄၇၈၅၀	၄၇၈၅၀	၁၀၀

(ဇ)သင်ကြားမှု၊ သင်ယူမှု၊ အထောက်အကူပြု စာသင်ခန်းများ ဖွင့်လှစ်နိုင်မှု အခြေအနေ

(၁) အထက ကျောင်းများ

စဉ်	မြို့နယ်	အထက်တန်းကျောင်း					
		စာရင်းရှိ	Media တပ်ပြီး	3PLT တပ်ပြီး	2PLT တပ်ပြီး	1PLT တပ်ပြီး	ပေါင်း
၁	မိုးညို	၁၀	၃	၇	-	-	၁၀
	မြို့နယ်ချုပ်	၁၀	၃	၇	-	-	၁၀

(၂) အလက ကျောင်းများ

စဉ်	မြို့နယ်	အလယ်တန်းကျောင်း					
		စာရင်းရှိ	Media တပ်ပြီး	3PLT တပ်ပြီး	2PLT တပ်ပြီး	1PLT တပ်ပြီး	ပေါင်း
၁	မိုးညို	၂၀	-	၅	၁၅	-	၂၀
	မြို့နယ်ချုပ်	၂၀	-	၅	၁၅	-	၂၀

(၃) အမက ကျောင်းများ

စဉ်	မြို့နယ်	မူလတန်းကျောင်း					
		စာရင်းရှိ	Media တပ်ပြီး	3PLT တပ်ပြီး	2PLT တပ်ပြီး	1PLT တပ်ပြီး	ပေါင်း
၁	မိုးညို	၁၃၆	-	၂	၃၇	၉၇	၁၃၆
	မြို့နယ်ချုပ်	၁၃၆	-	၂	၃၇	၉၇	၁၃၆

(ဈ) စာကြည့်တိုက်များ ဖွင့်လှစ်နိုင်မှု

စဉ်	မြို့နယ်	အုပ်ချုပ်ရေး	ပညာရေး	ပြန်ဆက်	ဘုန်းကြီးကျောင်း	အခြား	ပေါင်း
၁	မိုးညို	-	-	၂	-	-	၂
	မြို့နယ်ချုပ်	-	-	၂	-	-	၂

ကျန်းမာရေးကဏ္ဍ

၄၂။ မိုးညိုမြို့နယ်၏ ကျန်းမာရေးကဏ္ဍဆိုင်ရာ အချက်အလက်များမှာ အောက်ပါအတိုင်းဖြစ်ပါသည်-

(က) ဆေးရုံများ

စဉ်	ဆေးရုံအမည်	တည်နေရာ	အစိုးရ/ ပုဂ္ဂလိက	ကုတင် အရေအတွက်
၁	မိုးညိုပြည်သူ့ဆေးရုံ	ရွှေဥဒေါင်း	အစိုးရ	၂၅
၂	ရေကင်းတိုက်နယ်ဆေးရုံ	ရေကင်း	အစိုးရ	၁၆
၃	ထိန်တောတိုက်နယ်ဆေးရုံ	ထိန်တော	အစိုးရ	၁၆
၄	ပတ္တော်တိုက်နယ်ဆေးရုံ	ပတ္တော်	အစိုးရ	၁၆
၅	ဆင်မနိုင်တိုက်နယ်ဆေးရုံ	ဆင်ခေါင်း	အစိုးရ	၁၆
မြို့နယ် ချုပ်			၅	၈၉

(ခ) ဆေးပေးခန်းများ

စဉ်	ဆေးပေးခန်း အမည်	တည်နေရာ	အစိုးရ/ ပုဂ္ဂလိက	ကုသသည့် ရောဂါ အမျိုးအစား
၁	ဒေါက်တာကျော်မိုး	ဇောတိကရပ်ကွက်	ပုဂ္ဂလိက	အထွေထွေ
၂	သိဒ္ဓိ	ရွှေဥဒေါင်း	ပုဂ္ဂလိက	အထွေထွေ
၃	မြသုခဆေးခန်း	ရွှေပြည်သာရပ်ကွက်	ပုဂ္ဂလိက	အထွေထွေ
၄	ရွှေမြင့်မိုရ်	ထိန်တော	ပုဂ္ဂလိက	အထွေထွေ
၅	လမင်း	ရေကင်း	ပုဂ္ဂလိက	အထွေထွေ
မြို့နယ်ချုပ်			၅	

(ဂ) ကျေးလက်ကျန်းမာရေးဌာန/ ဌာနခွဲ

စဉ်	ကျေးလက်ကျန်းမာရေး ဌာနအမည်	တည်နေရာ
၁	မိခင်ကလေးဌာန	ရွှေဥဒေါင်းရပ်ကွက်
၂	တောင်ဇင်း RHC	တောင်ဇင်းရွာ
၃	ရေကင်း RHC	ရေကင်းရွာ
၄	ပတ္တော် RHC	ပတ္တော်ရွာ
၅	ဆင်မနိုင် RHC	ဆင်မနိုင်ရွာ
၆	ထွဋ်မြတ် RHC	ထွဋ်မြတ်ရွာ
	ကျေးလက်ကျန်းမာရေး ဌာနခွဲအမည်	
၁	ရွာသာယာ S/C	ရွာသာယာရွာ
၂	ထန်းပင်ကုန်း S/C	ထန်းပင်ကုန်းရွာ
၃	တက်ဆွဲ S/C	တက်ဆွဲရွာ
၄	ညောင်ပိုင်း S/C	ညောင်ပိုင်းရွာ
၅	လဖျော်ပင် S/C	လဖျော်ပင်ရွာ
၆	ငါးကယ် S/C	ငါးကယ်ရွာ
၇	ဝဲကြီး S/C	ဝဲကြီးရွာ
၈	ဇီးပင် S/C	ဇီးပင်ရွာ
၉	စပါယ်မျှောင် S/C	စပါယ်မျှောင်ရွာ
၁၀	ဘုံလုံးအိုင် S/C	ဘုံလုံးအိုင်ရွာ
၁၁	အင်းဝင်း S/C	အင်းဝင်းရွာ
၁၂	လေးအိမ်တန်း S/C	လေးအိမ်တန်းရွာ
၁၃	ညောင်လေးပင် S/C	ညောင်လေးပင်ရွာ
၁၄	ဗောဓိကုန်း S/C	ဗောဓိကုန်းရွာ

စဉ်	ကျေးလက်ကျန်းမာရေး ဌာနခွဲအမည်	တည်နေရာ
၁၅	အိုးဘိုကျွန်း S/C	အိုးဘိုကျွန်းရွာ
၁၆	ကရင်ချောင်းကုန်း S/C	ကရင်ချောင်းကုန်းရွာ
၁၇	ကရင်ချောင် S/C	ကရင်ချောင်ရွာ
၁၈	မယင်းငယ် S/C	မယင်းငယ်ရွာ
၁၉	ဟင်္သာချောင် S/C	ဟင်္သာချောင်ရွာ
၂၀	ကြို့ပင်ကုန်း S/C	ကြို့ပင်ကုန်းရွာ
၂၁	လက်ပံခန့် S/C	လက်ပံခန့်ရွာ
၂၂	ရေလယ်သောင် S/C	ရေလယ်သောင်ရွာ
၂၃	ရှားတောကျွန်း S/C	ရှားတောကျွန်းရွာ
၂၄	ရွှေခဲ S/C	ရွှေခဲရွာ
၂၅	ထိန်တော S/C	ထိန်တောရွာ
၂၆	မကျီးကုန်း S/C	မကျီးကုန်းရွာ
၂၇	မတော့ကုန်း S/C	မတော့ကုန်းရွာ
၂၈	လေးလံ S/C	လေးလံရွာ
၂၉	သာယာကုန်း S/C	သာယာကုန်းရွာ

(ဃ) ကျန်းမာရေးစောင့်ရှောက်မှု

စဉ်	မြို့နယ်	လူဦးရေ	ဆရာဝန်မှ ကျန်းမာရေး စောင့်ရှောက်မှုနှုန်း		သူနာပြုမှ ကျန်းမာရေး စောင့်ရှောက်မှုနှုန်း		လက်ထောက် ကျန်းမာရေးမှူးမှ ကျန်းမာရေး စောင့်ရှောက်မှုနှုန်း	
			ဆရာဝန် ဦးရေ	ဆရာဝန်နှင့် လူဦးရေ အချိုး	သူနာပြု ဦးရေ	သူနာပြုနှင့် လူဦးရေ အချိုး	လ/ထ ကျန်းမာရေးမှူး ဦးရေ	လ/ထ ကျန်းမာရေးမှူးနှင့် လူဦးရေ အချိုး
၁	မိုးညို	၁၃၄၉၄၀	၇	၁:၁၉၂၇၇	၂၈	၁:၄၈၁၉	၆	၁:၂၂၄၉၀
မြို့နယ်ချုပ်		၁၃၄၉၄၀	၇	၁:၁၉၂၇၇	၂၈	၁:၄၈၁၉	၆	၁:၂၂၄၉၀

(င) ဒေသတွင်းအများဆုံးဖြစ်တတ်သောရောဂါများ

စဉ်	ရောဂါအမျိုးအစား									
	ငှက်ဖျား		ဝမ်းလျှော		တီဘီ		ဝမ်းကိုက်		အသည်းရောင်	
	ဖြစ်	သေ	ဖြစ်	သေ	ဖြစ်	သေ	ဖြစ်	သေ	ဖြစ်	သေ
၁	-	-	၉၃၂	-	၂၅၆	-	၁၉၄	-	၈	-
မြို့နယ်ချုပ်	-	-	၉၃၂	-	၂၅၆	-	၁၉၄	-	၈	-

(စ) HIV/AIDS -ရောဂါ ဖြစ်ပွား/ သေဆုံးဦးရေ

စဉ်	မြို့နယ်	၂၀၂၁-၂၀၂၂		၂၀၂၂-၂၀၂၃	
		ဖြစ်	သေ	ဖြစ်	သေ
၁	မိုးညို	-	-	၁	-
မြို့နယ်ချုပ်		-	-	၁	-

(ဆ) ကျန်းမာရေးဆိုင်ရာ ညွှန်းကိန်းများ

စဉ်	မြို့နယ်	မိခင်ဦးရေ	ကလေးဦးရေ	လူ(၁၀၀၀)လျှင်			
				မွေးနှုန်း	မိခင်သေနှုန်း	မွေးကင်းစကလေးသေနှုန်း	ကိုယ်ဝန်ပျက်နှုန်း
၁	မိုးညို	၁၇၇၁	၁၆၇၅	၁၂.၁	၁၁၈.၉	၃.၆	၄
မြို့နယ်ချုပ်		၁၇၇၁	၁၆၇၅	၁၂.၁	၁၁၈.၉	၃.၆	၄

လူမှုရေးအသင်းအဖွဲ့များ

၅၁။ မိုးညိုမြို့နယ်ရှိ လူမှုရေးအသင်းအဖွဲ့များဆိုင်ရာ အချက်အလက်များမှာ အောက်ပါအတိုင်းဖြစ်ပါသည်-

(က) INGO

မရှိပါ။

(ခ) NGO (ဦးရေ)

စဉ်	မြို့နယ်	အချိုးသမီးရောရာ	မိခင်/ကလေးအသင်း	စစ်မှုထမ်းဟောင်း	ကြက်ခြေနီ	အရမ်းသတ်
၁	မိုးညို	၅၆၅၆	၁၂၄၇၄	၈၀	၅၅၀	၂၃၆
မြို့နယ်ချုပ်		၅၆၅၆	၁၂၄၇၄	၈၀	၅၅၀	၂၃၆

(ဂ) အသင်းအဖွဲ့များ

စဉ်	အသင်းအဖွဲ့အမည်	ရုံး/ရုံးခွဲတည်နေရာ	မှတ်ပုံ တင် အမှတ်	ဆောင်ရွက် သည့် လုပ်ငန်း
၁	ရွှေမိုးညိုလူမှု ကူညီရေးအသင်း	သခင်လှရှိန်ရပ်ကွက် ၊ မိုးညိုမြို့	ပြည်တွင်း /၀၀၁	အရေးပေါ်လူနာ တင်ယာဉ်
၂	အလင်းသီတံအရပ် ဘက်လူမှုအဖွဲ့	ရွှေဥဒေါင်းရပ်ကွက်၊ မိုးညိုမြို့	ပြည်တွင်း /၀၀၂	လူမှုရေး၊ တရားမျှတရေး

၅၂

စဉ်	အသင်းအဖွဲ့အမည်	ရုံး/ရုံးခွဲတည်နေရာ	မှတ်ပုံ တင် အမှတ်	ဆောင်ရွက် သည့် လုပ်ငန်း
၃	မြို့နယ်မျက်စိရောဂါ ကုသရေးကူညီမှု အသင်း	သခင်လှရှိန်ရပ်ကွက် ၊ မိုးညိုမြို့	ပြည်တွင်း / ၀၀၃	မျက်စိရောဂါရှင် များအား ကူညီ ကုသရန်
၄	နှလုံးလှအောက်စီ ဂျင်အခမဲ့ကူညီမှု အသင်း	ရွှေဥဒေါင်းရပ်ကွက်၊ မိုးညိုမြို့	ပြည်တွင်း / ၀၀၄	အောက်စီဂျင် အခမဲ့ကူညီခြင်း
၅	မြင့်မြတ်ဖြူစင် နာရေးကူညီမှုအသင်း	မြို့မရပ်ကွက်၊ မိုးညိုမြို့	ပြည်တွင်း / ၀၀၅	နာရေးကိစ္စများ အခမဲ့ကူညီရန်
၆	မေတ္တာစမ်းရေ ပရဟိတအသင်း	မြစ်သာရွာ၊ မိုးညိုမြို့နယ်	ပြည်တွင်း / ၀၀၆	ပရဟိတ လုပ်ငန်းများ ဆောင်ရွက်ရန်
၇	စေတနာ လူမှုကူညီရေးအသင်း	ထိန်တောရွာ မိုးညိုမြို့နယ်	၆/မိုးညို/ ၀၁၂	ကျန်းမာရေး ကူညီခြင်း
၈	မေတ္တာရိပ်မွန်	မတော့ကုန်းရွာ မိုးညိုမြို့နယ်	၆/မိုးညို / ၀၁၃	နာရေးကူညီခြင်း
၉	ရွှေပါရမီ လူမှုကူညီရေးအသင်း	ပတ္တော်ရွာ မိုးညိုမြို့နယ်	၆/မိုးညို / ၀၁၄	နာရေး/ပညာ/ ကျန်းမာ/ဘာသာ
၁၀	ရှင်းသန့်ဖြူစင် ပရဟိတအသင်း	ရေကင်းရွာ မိုးညိုမြို့နယ်	၆/မိုးညို / ၀၁၅	ကျန်းမာရေး/ နာရေးကူညီခြင်း
၁၁	ဖြူစင်မေတ္တာ လူမှုကူညီရေးအသင်း	ပြည့်စင်ကုန်းရွာ ဒမ္မဟိတေသီ ကျောင်းတိုက်	၆/မိုးညို / ၀၁၆	ကျန်းမာရေး ပရဟိတ

စဉ်	အသင်းအဖွဲ့အမည်	ရုံး/ရုံးခွဲတည်နေရာ	မှတ်ပုံ တင် အမှတ်	ဆောင်ရွက် သည့် လုပ်ငန်း
၁၂	ဖြူဖြူစင်စင် ပရဟိတအသင်း	ရွှေတောင်စုရွာ ဖန်ခါးပင်အုပ်စု	၆/မိုးညို / ၀၁၇	ကျန်းမာရေး သဘာဝဘေး
၁၃	ရွှေလက်ပံ လူမှုကူညီရေးအသင်း	လက်ပံခုန်ရွာ လက်ပံခုန်အုပ်စု	၆/မိုးညို / ၀၁၈	ကျန်းမာရေး လူမှုရေး
၁၄	ဗြဟ္မစိုရ် ပရဟိတ အသင်း	ပထွော်ရွာ ပထွော်အုပ်စု	၆/မိုးညို / ၀၁၉	ကျန်းမာရေး
၁၅	ဘဝသစ် နာရေး ကူညီမှုအသင်း	ဇောတိကရပ်ကွက်	၆/မိုးညို /၀၂၀	နာရေးကူညီခြင်း
၁၆	နုလုံးသားလှသူများ လူမှုကူညီမှုအသင်း	ရွှေပြည်သာရပ်ကွက်	၆/မိုးညို / ၀၂၁	ကျန်းမာရေးနှင့် နာရေး
၁၇	ဝေနေယျသုခ နာရေး ထောက်ပံ့အသင်း	သခင်လှရှိန်ရပ်ကွက်	၆/မိုးညို / ၀၂၂	နာရေးကူညီခြင်း
၁၈	စံပြမေတ္တာရှင် လူမှုကူညီရေးအသင်း	ရေလယ်သောင် အုပ်စု	၆/မိုးညို / ၀၂၃	ကျန်းမာရေး
၁၉	ရောင်ပြန်ချစ် လူမှု ကူညီစောင့်ရှောက် ရေးအသင်း	မတော့ကုန်းအုပ်စု	၆/မိုးညို/ ၀၂၄	ကျန်းမာရေး
၂၀	စေတနာကျန်းမာရေး စောက်ရှောက်မှုအဖွဲ့	မတော့ကုန်းအုပ်စု	၆/မိုးညို/ ၀၂၅	ကျန်းမာရေး
၂၁	ရတနာ့ အလင်းရောင် မိဘမဲ့ဂေဟာ	မြို့မရပ်ကွက်	၆/မိုးညို/ ၀၂၆	-

စဉ်	အသင်းအဖွဲ့အမည်	ရုံး/ရုံးခွဲတည်နေရာ	မှတ်ပုံ တင် အမှတ်	ဆောင်ရွက် သည့် လုပ်ငန်း
၂၂	တောင်ညိုလေးတော ရကျောင်း ဂရုဏာရှင်အသင်း	ကရင်ချောင်အုပ်စု	၆/မိုးညို/ ၀၂၇	ကျန်းမာရေး
မြို့နယ်ချုပ်		၂၂ သင်း		

အားကစားနှင့် ဖျော်ဖြေရေးလုပ်ငန်းများ

၄၄။ မိုးညိုမြို့နယ်ရှိ အားကစားနှင့် ဖျော်ဖြေရေးလုပ်ငန်းများ ဆိုင်ရာ အချက်အလက်များမှာ အောက်ပါအတိုင်းဖြစ်ပါသည်-

စ ဉ်	မြို့ နယ်	အားကစားကွင်း						ဖျော်ဖြေရေး		
		တောလုံး	ဘော်လီဘော	ဘတ်စ ကက်	တင်းနစ်	ဂေါက်	အခြား	ရုပ်ရှင်ရုံ	ဝန်းခြံ	အခြား
၁	မိုးညို	၁	၁	-	-	-	၁	-	၁	-
မြို့နယ်ချုပ်		၁	၁	-	-	-	၁	-	၁	-

၅၅
အခန်း(၈)

ဘာသာရေးဆိုင်ရာအချက်အလက်များ

ဗုဒ္ဓဘာသာဆိုင်ရာ အဆောက်အဦများနှင့် သာသနာဝင်ပုဂ္ဂိုလ်များ

၄၅။ မိုးညိုမြို့နယ်ရှိ ဗုဒ္ဓဘာသာဆိုင်ရာ အဆောက်အဦများနှင့် သာသနာဝင် ပုဂ္ဂိုလ်များဆိုင်ရာအချက် အလက်များအား အောက်ပါ အတိုင်း ဖော်ပြအပ်ပါသည်-

(က) သာသနိကအဆောက်အဦများ

စဉ်	မြို့နယ်	ဘုရား	စေတီ	ပုထိုး	ဘုန်းကြီးကျောင်း	သီလရှင်ကျောင်း	ဓမ္မာရုံ
၁	မိုးညို	၁၅၀	၁၂၃	-	၁၈၅	၁	၁၂
မြို့နယ်ချုပ်		၁၅၀	၁၂၃	-	၁၈၅	၁	၁၂

(ခ) ရဟန်းသံဃာနှင့်သီလရှင်များ

စဉ်	မြို့နယ်	ရဟန်း	သာမဏေ	သီလရှင်
၁	မိုးညို	၄၆၃	၃၁၁	၃
မြို့နယ်ချုပ်		၄၆၃	၃၁၁	၃

(ဂ) ထင်ရှားသည့်ဘုရား၊ စေတီနှင့်ပုထိုးများ

စဉ်	မြို့နယ်	ဘုရား၊စေတီ၊ပုထိုးအမည်	တည်နေရာ
၁	မိုးညို	မဟာသုမင်္ဂလကြေးသွန်းဘုရား	သခင်လှရှိန်ရပ်ကွက်၊ မိုးညိုမြို့
၂	မိုးညို	မြို့ဦးအောင်ဆုပန်စေတီ	မြို့မရပ်ကွက်၊ မိုးညိုမြို့
မြို့နယ်ချုပ်		၂	

(ဃ) ထင်ရှားသည့်ဘုန်းတော်ကြီးကျောင်းများ

စဉ်	မြို့နယ်	ဘုန်းကြီးကျောင်း အမည်	ဆရာတော်ဘွဲ့ အမည်	တည်နေရာ
၁	မိုးညို	ဓမ္မိကကျောင်းတိုက်	ဥူးတေဝေန္တ	မြို့မရပ်ကွက်
၂		ဝေယန္တကကျောင်းတိုက်	ဥူးနရာသဘာဝံသ	ရွှေခေါင်းရပ်ကွက်
၃		ဘုရားကြီးကျောင်းတိုက်	ဥူးကောသလ္လ	သခင်လှရှိန်ရပ်ကွက်
မြို့နယ်ချုပ်			၃	

အခြားဘာသာရေးအဆောက်အဦများ

၄၆။ မိုးညိုမြို့နယ်ရှိ အခြားဘာသာရေး အဆောက်အဦများနှင့် ဆိုင်သောအချက်အလက်များအား အောက်ပါအတိုင်းဖော်ပြအပ်ပါသည်-

စဉ်	မြို့နယ်	ခရစ်ယာန်		အစ္စလာမ်		ဟိန္ဒူဘုရားကျောင်း		တရုတ်ဘုရားကျောင်း	
		မြို့	ကျေးလက်	မြို့	ကျေးလက်	မြို့	ကျေးလက်	မြို့	ကျေးလက်
၁	မိုးညို	-	၄	-	-	-	-	-	-
မြို့နယ်ချုပ်		-	၄	-	-	-	-	-	-

သမိုင်းဝင် ထင်ရှားသောအဆောက်အဦနှင့် နေရာများ

၄၇။ မိုးညိုမြို့နယ်ရှိသော သမိုင်းဝင်ထင်ရှားသော အဆောက်အဦနှင့် နေရာများ မရှိပါ။

၅၇
အခန်း(၉)

ဒေသဖွံ့ဖြိုးရေးဆိုင်ရာအချက်အလက်များ

ဒေသဖွံ့ဖြိုးရေးလုပ်ငန်းများ ဆောင်ရွက်နိုင်မှုအခြေအနေ

၄၈။ မိုးညိုမြို့နယ်၏ ဒေသဖွံ့ဖြိုးရေး လုပ်ငန်းများ ဆောင်ရွက်မှု အခြေအနေမှာ တစ်ဖက်ပါအတိုင်းဖြစ်ပါသည်-

(က) ကျေးလက်ဒေသဖွံ့ဖြိုးတိုးတက်ရေးဦးစီးဌာနနှင့် ကျေးလက်လမ်းဦးစီးဌာနများမှ ဆောင်ရွက်သည့် လုပ်ငန်းများ

(၁) မြို့- ကျေးလက်၊ ကျေးရွာချင်းဆက်လမ်းများ

ဇွဲ	လမ်းအရေအတွက်	အရှည် (မိုင်-ဖာလုံ)	အမျိုးအစား									
			ကတ္တရာ		ကျောက်ချော		မြေသား		ဂဏံ		ကွန်ကရစ်	
			အရေအတွက်	မိုင်/ဖာလုံ	အရေအတွက်	မိုင်/ဖာလုံ	အရေအတွက်	မိုင်/ဖာလုံ	အရေအတွက်	မိုင်/ဖာလုံ	အရေအတွက်	မိုင်/ဖာလုံ
၁	-	-	-	-	-	-	၁	၀/၅.၂၁၂	၁	၀/၅.၂၁၂	-	-
၂	၉	၈/၃.၇၅	-	-	၂	၂/၂	-	-	၇	၆/၁.၇၅	-	-
မြို့နယ်ချုပ်	၉	၈/၃.၇၅	-	-	၂	၂/၂	၁	၀/၅.၂၁၂	၈	၆/၆.၉၆၂	-	-

(၂) တံတားများ

စဉ်	တံတား အမည်	အရှည် (ပေ)	အမျိုးအစား	ဆောက်လုပ်မှုပုံစံ		ကုန်ကျငွေ (ကျပ်သိန်း)
				အသစ်	ပြင်ထိန်း	
၁	ဇီးပင်ကုန်ထုတ်လမ်းပေါ်ရှိ Box Cubert	၃ပေ	Box Cubert	၁	-	၃.၈၅
၂	ဖုတ်လူး-ဘုံလုံးအိုင်-ဇီးပင်- သရက်တစ်ပင်တံတား	၂၀ ပေ	ကွန်ကရစ်	၁	-	၅၀၀.၀
၃	ကံစု-ဂလောက်- ထန်းပင်ကုန်းတံတား	၁၅ ပေ	ကွန်ကရစ်	၁	-	၂၅၀.၀
မြို့နယ်ချုပ်		-	(၃)စီး	၃	-	၇၅၃.၈၅

(၃) သောက်သုံးရေ ရရှိရေးလုပ်ငန်း

စဉ်	လုပ်ငန်းတည် နေရာ	အမျိုးအစားနှင့်အတိုင်းအတာ					အကျိုးပြု အိမ်ခြေ
		ရေ ကန်	ရေ တွင်း	အဝီစိတွင်း	လျှို ပိတ်	မြစ် ရေ တင်	
၁	ဘုရားကြီးကုန်း	၁		၁			၁၆၃
၂	ကရင်ချောင်	၁		၁			၂၁၄
၃	လှေချောင်း	၁		၁			၆၀
မြို့နယ်ချုပ်		၃		၃			၄၃၇

(၄) လျှပ်စစ်မီးလင်းရေးလုပ်ငန်း

မရှိပါ။

(၅) မြစ်မ်းရောင်ကျေးရွာစီမံကိန်းလုပ်ငန်း

စဉ်	ကျေးရွာအမည်	အိမ်ခြေ	အိမ်ထောင်စု	ခွင့်ပြုငွေ ကျပ်(သိန်း)
၁	တောင်သလဲကုန်း	၁၆၂	၁၈၆	၃၀၀
၂	ကရင်ချောင်	၂၁၁	၂၁၁	၂၀၀
၃	တောင်ယာဖျား	၆၀	၆၇	၁၀၀
မြို့နယ်ချုပ်		၄၃၃	၄၆၄	၆၀၀

(၆) ကျေးလက်အိမ်ယာဖွံ့ဖြိုးရေးလုပ်ငန်း

မရှိပါ။

(၇) ကျေးလက်အိမ်သာလုပ်ငန်း

မရှိပါ။

(ခ) အစိုးရနှင့် ပြည်သူ့ဆောင်ရွက်သည့် ဒေသဖွံ့ဖြိုးရေး
လုပ်ငန်းများ

မရှိပါ။

၄၉။ မြို့ပြစီမံကိန်း (Town Plan)နှစ်(၃၀)အတွက် မြေအသုံးချမှု
ဆိုင်ရာ လျာထားချက်

မရှိပါ။

အခန်း(၁၀)

အထွေထွေ

၅၀။ အခြားတင်ပြလိုသောအချက်များ

မရှိပါ။

နိဂုံး

၅၁။ မိုးညိုမြို့နယ်၏ ဒေသဆိုင်ရာအချက်အလက်များကို ဌာနဆိုင်ရာများမှပေးပို့သော အချက်အလက်များ၊ ဒေသဆိုင်ရာ အချက်အလက် စာစောင်များ၊ မှတ်တမ်းများအပေါ်တွင် အခြေခံလျက် အကျဉ်းချုံး ပြုစုထားခြင်းဖြစ်ပါသည်။ ဒေသဆိုင်ရာ အချက်အလက်များအား မှတ်တမ်းတင် စုစည်းတင်ပြခြင်းအားဖြင့် မိုးညိုမြို့နယ် တစ်ခုလုံး၏ အချက်အလက်နှင့် ဖွံ့ဖြိုးတိုးတက်မှုအခြေအနေများကို လေ့လာသိရှိနိုင်ပြီး မိမိတို့၏လုပ်ငန်းများကို အထောက်အကူပြုမည် ဖြစ်ပါကြောင်း တင်ပြအပ်ပါသည်။

အုပ်ချုပ်ရေးမှူး
မြို့နယ်အထွေထွေအုပ်ချုပ်ရေးဦးစီးဌာန
မိုးညိုမြို့နယ်

ရက်စွဲ၊ ၂၀၂၃ ခုနှစ်၊ မတ်လ ၃၁ ရက်