

စစ်ကိုင်းတိုင်းဒေသကြီး၊ ကောလင်းခရိုင်

ပင်လည်ဘူးမြို့နယ်

အထွေထွေအုပ်ချုပ်ရေးဦးစီးဌာန

ဒေသဆိုင်ရာအချက်အလက်များ

ရက်စွဲ၊ ၂၀၂၃ ခုနှစ်၊ မတ်လ ရက်

၂
မာတိကာ

စဉ်	အကြောင်းအရာ	စာမျက်နှာ	
		မှ	ထိ
	မြေပုံ		
	အခန်း(၁) နိဒါန်းနှင့်ဒေသသမိုင်း		
၁	နိဒါန်း	၁၂	၁၃
၂	ဒေသသမိုင်းအကျဉ်း	၁၃	
	အခန်း(၂) ပထဝီဝင်အနေအထား		
၃	တည်နေရာနှင့်အကျယ်အဝန်း	၁၄	
၄	နယ်နိမိတ်	၁၄	
၅	မြေမျက်နှာသွင်ပြင်	၁၄	၁၅
၆	ရေဆင်း	၁၅	
၇	ပင်လယ်ရေမျက်နှာပြင်အထက်အမြင့်	၁၅	
	အခန်း(၃) ရာသီဥတုနှင့်သဘာဝပတ်ဝန်းကျင်		
၈	ရာသီဥတု	၁၅	၁၆
၉	သဘာဝပေါက်ပင်	၁၆	
၁၀	တောရိုင်းတိရစ္ဆာန်များ	၁၆	၁၇
၁၁	သဘာဝပတ်ဝန်းကျင်လက်ရှိအခြေအနေ	၁၇	
၁၂	သဘာဝပတ်ဝန်းကျင်ထိန်းသိမ်းရေးလုပ်ငန်းများ	၁၇	
၁၃	သဘာဝဘေးအန္တရာယ်ကျရောက်မှု	၁၇	၁၈

စဉ်	အကြောင်းအရာ	စာမျက်နှာ	
		မှ	ထိ
	အခန်း(၄) လူဦးရေဆိုင်ရာအချက်အလက်များ		
၁၄	နေထိုင်သည့်တိုင်းရင်းသားလူမျိုးစုများ	၁၈	
၁၅	အိမ်ခြေ/အိမ်ထောင်စုနှင့်လူဦးရေ (က) အိမ်ခြေ/အိမ်ထောင်စု (ခ) လူဦးရေ	၁၉	
၁၆	လူဦးရေတိုးနှုန်းနှင့် ကျား/မ အချိုး (က) လူဦးရေတိုးနှုန်းနှင့် ကျား/မ အချိုး (ခ) မွေးဖွား၊ သေဆုံး၊ ပြောင်းဝင်၊ပြောင်းထွက်လူဦးရေ	၂၀	
၁၇	ကိုးကွယ်သည့်ဘာသာ	၂၀	
၁၈	နိုင်ငံခြားသားများနေထိုင်မှု	၂၁	
	အခန်း(၅) အုပ်ချုပ်ရေးဆိုင်ရာအချက်အလက်များ		
၁၉	အုပ်ချုပ်ရေးနယ်မြေဖွဲ့စည်းမှု	၂၁	
၂၀	ရွေးကောက်ပွဲဆိုင်ရာကိစ္စရပ်များ (က) ခြို့နယ်ရွေးကောက်ပွဲကော်မရှင်အဖွဲ့ခွဲအဖွဲ့ဝင်စာရင်း (ခ) ဆန္ဒမဲပေးပိုင်ခွင့်ရှိသူဦးရေ (ဂ) နိုင်ငံရေးပါတီများ (ဃ) ရွေးချယ်ခံရသောလွှတ်တော်ကိုယ်စားလှယ်များ	၂၂	၂၄
၂၁	စီးပွားရေးဆိုင်ရာ ခြုံငုံသုံးသပ်ချက်	၂၄	

စဉ်	အကြောင်းအရာ	စာမျက်နှာ	
		မှ	ထိ
၂၂	မြေအသုံးချမှု	၂၄	၂၅
၂၃	ဆည်မြောင်းတာဝန်များနှင့်ဆည်ရေသောက်ဧရိယာ (က) ကိုယ့်အားကိုယ်ကိုးဆည်များ (ခ) မြစ်ရေတင်စီမံကိန်းများ (ဂ) တာဝန်များ/ရေထိန်းတံခါးများ	၂၆	၂၉
၂၄	စိုက်ပျိုးရေးလုပ်ငန်း (က) အဓိကသီးနှံ(၁၀)မျိုးစိုက်ပျိုးထုတ်လုပ်မှု (ခ) နှစ်ရှည်သီးနှံစိုက်ပျိုးမှုအခြေအနေ (ဂ) အခြားဈေးကွက်ဝင်သီးနှံများစိုက်ပျိုးထုတ်လုပ်မှု (ဃ) လယ်ယာသုံးစက်ကိရိယာသုံးစွဲမှုအခြေအနေ (င) လယ်ယာသုံးထယ်၊ ထွန်နှင့်ကျွဲ၊ နွားကောင်ရေ (စ) ဒေသတွင်းဆန်ဖူလုံမှုရာခိုင်နှုန်း (ဆ) ဒေသတွင်းဆီဖူလုံမှုရာခိုင်နှုန်း	၂၉	၃၄
၂၅	မွေးမြူရေးလုပ်ငန်း (က) မွေးမြူရေးဇုန်များ (ခ) မြို့နယ်မွေးမြူရေး(ကောင်ရေ) (ဂ) မြို့နယ်အသားထုတ်လုပ်မှု(ပိဿာ) (ဃ) မြို့နယ်ကြက်/ဘဲ/ငှက်ထုတ်လုပ်မှု(လုံး) (င) နို့ထွက်ပစ္စည်းထုတ်လုပ်မှု (စ) မြို့နယ်ငါးပုစွန်မွေးမြူမှုအခြေအနေ (ဆ) ရေချို၊ ရေငန်ငါးဖမ်းလုပ်ငန်းမှအသားထုတ်လုပ်မှု	၃၄	၃၅

စဉ်	အကြောင်းအရာ	စာမျက်နှာ	
		မှ	ထိ
၂၆	စက်မှုလက်မှုလုပ်ငန်း (က) စက်မှုဇုန်များ (ခ) မြို့နယ်ရှိစက်ရုံများ (ဂ) မြို့နယ်ရှိအလုပ်ရုံများ (ဃ) အိမ်တွင်းစက်မှုလက်မှုလုပ်ငန်းများ	၃၅	၃၇
၂၇	သစ်တောလုပ်ငန်းဆောင်ရွက်မှုအခြေအနေ (က) သစ်တောများ (ခ) စီးပွားဖြစ်သစ်တောစိုက်ခင်း (ဂ) သစ်ထုတ်လုပ်မှု (ဃ) သစ်တောထွက်ပစ္စည်းများ	၃၇	၃၉
၂၈	တွင်းထွက်ပစ္စည်းထုတ်လုပ်မှုလုပ်ငန်း (က) ဓာတ်သတ္တုတူးဖော်ထုတ်လုပ်မှု (ခ) ကျောက်မျက်တူးဖော်ထုတ်လုပ်မှု	၃၉	
၂၉	စွမ်းအင်နှင့်လျှပ်စစ်ကဏ္ဍ (က) ဓာတ်ဆီ/ဒီဇယ်အရောင်းဆိုင်များ (ခ) သဘာဝဓါတ်ငွေ့အရောင်းဆိုင်များ	၃၉	၄၀
၃၀	ပို့ဆောင်ရေးနှင့် လမ်းပန်းဆက်သွယ်ရေးလုပ်ငန်း (က) လေကြောင်းလမ်း (ခ) ရေကြောင်းလမ်း (ဂ) ရထားလမ်းနှင့်ဘူတာရုံများ (ဃ) ကားဂိတ်များ	၄၀	၄၁

စဉ်	အကြောင်းအရာ	စာမျက်နှာ	
		မှ	ထိ
၃၁	လမ်းဦးစီးဌာနနှင့် တံတားဦးစီးဌာနများမှ ဆောင်ရွက်သည့် လုပ်ငန်းများ (က) ကားလမ်းများ (ခ) မြို့နယ်ချင်းဆက်လမ်းများ (ဂ) တံတားများ (ဃ) လမ်း၊ တံတားသုံးစက်ကိရိယာများ (င) လမ်း၊ တံတားအသုံးပြုခကောက်ခံသည့်လုပ်ငန်း	၄၂	၄၄
၃၂	ဟိုတယ်နှင့်ခရီးသွားလုပ်ငန်း (က) ဟိုတယ်၊ မိုတယ်၊ အင်း၊ တည်းခိုခန်း (ခ) ကမ်းခြေ/အပန်းဖြေနေရာ	၄၄	၄၅
၃၃	သမဝါယမအသင်းများ	၄၅	
၃၄	စီးပွားရေးဆိုင်ရာ အခြေခံအဆောက်အအုံများ (က) ကုမ္ပဏီ၊ ကုန်စည်ဒိုင်၊ ပွဲရုံ၊ ဈေးနှင့်ကုန်တိုက်များ (ခ) ဘဏ်များ (ဂ) စတိုးဆိုင်နှင့်အရောင်းဆိုင်များ	၄၅	၄၇
၃၅	စည်ပင်သာယာရေးလုပ်ငန်းများ (က) ဈေးလုပ်ငန်း (ခ) သောက်သုံးရေရရှိရေးလုပ်ငန်း (ဂ) သန့်ရှင်းရေးလုပ်ငန်း (ဃ) လမ်း၊တံတားလုပ်ငန်း	၄၈	၄၉
၃၆	ပုံနှိပ်လုပ်ငန်းနှင့် မီဒီယာလုပ်ငန်းများ	၅၀	

စဉ်	အကြောင်းအရာ	စာမျက်နှာ	
		မှ	ထိ
	(က) ပုံနှိပ်လုပ်ငန်းနှင့် တေးသံသွင်း၊ ဗွီဒီယို (ခ) မီဒီယာလုပ်ငန်းများ		
၃၇	ပြည်တွင်းအသားတင်ထုတ်လုပ်မှုနှင့်ဝန်ဆောင်မှုတန်ဖိုး	၅၀	၅၁
၃၈	လူတစ်ဦးချင်းဝင်ငွေ	၅၂	
၃၉	အသက်မွေးဝမ်းကြောင်းလုပ်ငန်းအလိုက် အလုပ်လုပ်သူဦးရေ	၅၂	
၄၀	အလုပ်လုပ်နိုင်သူဦးရေနှင့်အလုပ်လက်မဲ့ဦးရေ	၅၂	
	အခန်း(၇) လူမှုရေးဆိုင်ရာ အချက်အလက်များ		
၄၁	ပညာရေးကဏ္ဍ (က) အဆင့်မြင့်ပညာ (ခ) အခြေခံပညာ (ဂ) မူလတန်းကြိုကျောင်း (ဃ) ဘုန်းတော်ကြီးသင်ပညာရေးကျောင်း (င) ကျောင်းနေအရွယ်ကလေးများ ကျောင်းအပ်နှံမှု (စ) တက္ကသိုလ်ဝင်တန်းအောင်မြင်မှု (ဆ) စာတတ်မြောက်မှုရာခိုင်နှုန်း (ဇ) သင်ကြားမှု၊ သင်ယူမှုအထောက်အကူပြု စာသင် ခန်းများ ဖွင့်လှစ်နိုင်မှု (ဈ) စာကြည့်တိုက်များဖွင့်လှစ်နိုင်မှု	၅၃	၆၂
၄၂	ကျန်းမာရေးကဏ္ဍ	၆၂	၆၆

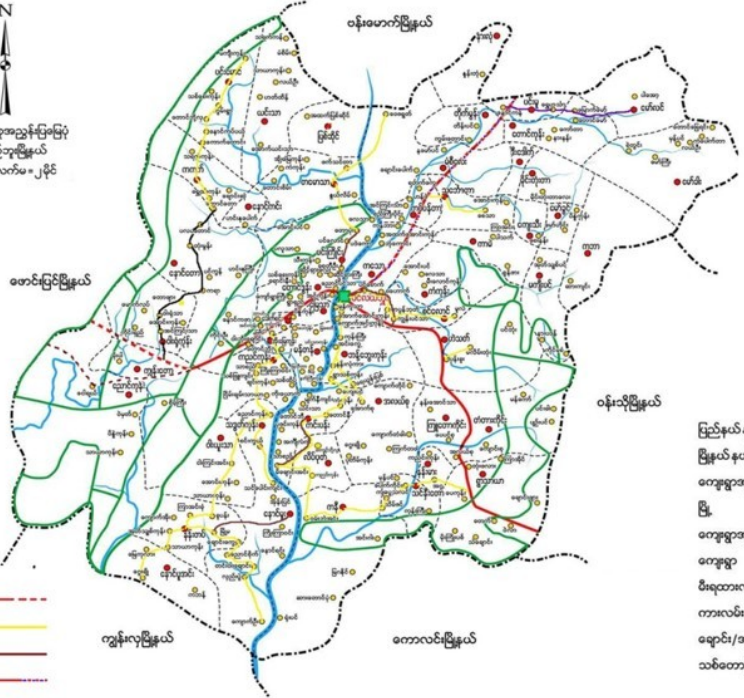
စဉ်	အကြောင်းအရာ	စာမျက်နှာ	
		မှ	ထိ
	(က) ဆေးရုံများ (ခ) ဆေးပေးခန်းများ (ဂ) ကျေးလက်ကျန်းမာရေးဌာန/ဌာနခွဲ (ဃ) ကျန်းမာရေးစောင့်ရှောက်မှု (င) ဒေသတွင်းအများဆုံးဖြစ်တတ်သောရောဂါများ (စ) HIV/AIDS-ရောဂါ ဖြစ်ပွား/သေဆုံးဦးရေ (ဆ) ကျန်းမာရေးဆိုင်ရာ အညွှန်းကိန်းများ		
၄၃	လူမှုရေးအသင်းအဖွဲ့များ (က) INGO (ခ) NGO (ဦးရေ) (ဂ) အသင်းအဖွဲ့များ	၆၆	၆၉
၄၄	အားကစားနှင့်ဖျော်ဖြေရေးလုပ်ငန်းများ	၆၉	
	အခန်း(၈) ဘာသာရေးဆိုင်ရာအချက်အလက်များ		
၄၅	ဗုဒ္ဓဘာသာဆိုင်ရာအဆောက်အဦများနှင့်သာသနာဝင်ပုဂ္ဂိုလ်များ (က) သာသနိကအဆောက်အဦများ (ခ) ရဟန်းသံဃာနှင့် သီလရှင်များ (ဂ) ထင်ရှားသည့် ဘုရား၊စေတီ၊ပုထိုးများ (ဃ) ထင်ရှားသည့် ဘုန်းတော်ကြီးကျောင်းများ	၇၀	၇၁
၄၆	အခြားဘာသာရေးအဆောက်အဦများ	၇၁	

စဉ်	အကြောင်းအရာ	စာမျက်နှာ	
		မှ	ထိ
၄၇	သမိုင်းဝင်ထင်ရှားသောအဆောက်အဦနှင့်နေရာများ	၇၁	
	အခန်း(၉) ဒေသဖွံ့ဖြိုးရေးဆိုင်ရာအချက်အလက်များ		
၄၈	ဒေသဖွံ့ဖြိုးရေးလုပ်ငန်းများဆောင်ရွက်နိုင်မှုအခြေအနေ (က) ကျေးလက်ဒေသဖွံ့ဖြိုးတိုးတက်ရေးဦးစီးဌာနနှင့် ကျေးလက်လမ်းဦးစီးဌာနများမှ ဆောင်ရွက်သည့် လုပ်ငန်းများ (ခ) အစိုးရနှင့်ပြည်သူ့ဆောင်ရွက်သည့် ဒေသဖွံ့ဖြိုးရေး လုပ်ငန်းများ	၇၂	၇၇
၄၉	မြို့ပြစီမံကိန်း (Town Plan) နှစ်(၃၀)အတွက်မြေအသုံးချ မှုဆိုင်ရာလျာထားမှု	၇၈	
	အခန်း(၁၀) အထွေထွေ		
၅၀	အခြားတင်ပြလိုသောအချက်များ	၇၈	
၅၁	နိဂုံး	၇၈	








စစ်ကိုင်းတိုင်းဒေသကြီး၊ ကောလင်းခရိုင်၊ ပင်လည်တူးမြို့နယ် အခြေပြမြေပုံ

N

 ကော့ရှော့အုပ်စုအညွှန်းပြားပြား
 ပင်လည်တူးမြို့နယ်
 စကေး ၁ လက်မ = ၂ မိုင်



ရည်ညွှန်းချက်
 လမ်းညွှန်စီမံကိန်း
 ကော့ရှော့အုပ်စုအခြေပြမြေပုံ
 ကော့ရှော့အုပ်စုအခြေပြမြေပုံ
 ၄.၀၀ လက်မ

- ရည်ညွှန်းချက်**
- ပြည်နယ်နယ်နိမိတ် -----
 - မြို့နယ်နယ်နိမိတ် -----
 - ကော့ရှော့အုပ်စုနယ်နိမိတ် -----
 - မြို့ 
 - ကော့ရှော့အုပ်စု 
 - ကော့ရှော့ 
 - စီးရထားလမ်း 
 - ကားလမ်း 
 - ချောင်း/အင်း 
 - သစ်တောကြီးရိပ် 

ပင်လည်ဘူးမြို့နယ်ဒေသဆိုင်ရာအချက်အလက်များ

အခန်း(၁)

နိဒါန်းနှင့်ဒေသသမိုင်း

နိဒါန်း

၁။ အထွေထွေအုပ်ချုပ်ရေးဦးစီးဌာနသည် ပြည်ထဲရေးဝန်ကြီးဌာန အောက်ရှိဌာနဖြစ်ပြီး တရားဥပဒေစိုးမိုးရေး၊ ရပ်ရွာအေးချမ်းသာယာရေး၊ နိုင်ငံတော်အစိုးရ၏ မူဝါဒများအကောင်အထည်ဖော်ရေး၊ ကောင်းမွန်သော အုပ်ချုပ်ရေးစနစ်ဖော်ဆောင်ရေးနှင့် ပြည်သူ့ဗဟိုပြု ဒေသဖွံ့ဖြိုးရေးလုပ်ငန်း များ ဆောင်ရွက်ရေးဟူသော ရည်မှန်းချက်တာဝန်များကိုအောင်မြင်အောင် ဆောင်ရွက်လျက်ရှိပါသည်။ အထွေထွေအုပ်ချုပ်ရေးဦးစီးဌာနတွင် တာဝန် ထမ်းဆောင်ကြသည့် အဆင့်ဆင့်သောအရာထမ်း၊ အမှုထမ်းများသည် ရုံးချုပ်အဆင့်မှ အောက်ခြေရပ်ကွက်/ ကျေးရွာအုပ်စု အဆင့်အထိ အထွေထွေအုပ်ချုပ်ရေးဦးစီးဌာနရုံးအသီးသီးတွင် တာဝန်ထမ်းဆောင်ကြရ ပြီး နိုင်ငံတော်အုပ်ချုပ်ရေး ယန္တရားချောမွေ့စွာ လည်ပတ်ရေးတွင် ပါဝင် ဆောင်ရွက်ခြင်း၊ ဝန်ကြီးဌာန၏ ရည်မှန်းချက်တာဝန်များ၊ အခြားဝန်ကြီး ဌာနမှ ပေးအပ်သောတာဝန်များနှင့် ဒေသန္တရအစိုးရအဖွဲ့များမှ ပေးအပ် သော လုပ်ငန်းတာဝန်များကို ကျေပွန်စွာ ထမ်းဆောင်နေကြရသည်ဖြစ်ရာ ဒေသဆိုင်ရာအချက်အလက်များ ပြုစုထားရှိခြင်းသည် များစွာအရေး ပါလာပါသည်။ ဒေသဆိုင်ရာအချက်အလက်များ ပြုစုခြင်းဖြင့် မိမိတို့၏ လုပ်ငန်းဆောင်ရွက်ရာတွင် အထောက်အကူပြုသကဲ့သို့ အကြီးအကဲများ နယ်မြေသို့ ကွင်းဆင်းရာတွင်နယ်မြေ၏ အချက်အလက်များကိုလွယ်ကူစွာ သိရှိနိုင်မည်ဖြစ်ပါသည်။ ဤစာအုပ်သည် ပင်လည်ဘူးမြို့နယ်၏ဒေသဆိုင်ရာ အချက်အလက်များ(၂၀၂၁ခုနှစ်၊အောက်တိုဘာလမှ ၂၀၂၂ခုနှစ်၊မတ်လကုန်

အထိအခြေအနေ)ကို သက်ဆိုင်ရာဌာနအသီးသီးမှ ပေးပို့သော ကိန်းဂဏန်းများနှင့်အညီ ပြုစုတင်ပြထားခြင်းဖြစ်ပါသည်။

ဒေသသမိုင်းအကျဉ်း

၂။ သက္ကရာဇ် ၈၈၈ ခုနှစ်တွင် မိုးညှင်းဇလုံနယ်စား သိုဟန်ဘွားကို အင်းဝထီးနန်းတင်ခဲ့ပြီး အပြန်တွင် မူးမြစ်အတိုင်း ဆန်တက်ခဲ့ရာ ကြီးမားသော သရက်ဖြူပင်ကြီးများ ပေါက်ရောက်သည့် ကိုင်းကြီးကုန်းကျေးရွာသို့ ရောက်ရှိလာပြီး ထိုရွာတွင် တပ်ချနားနေစဉ် ဓါတ်တော်များကို ဌာပနာ၍ စေတီငယ်တစ်ဆူကို တည်ခဲ့သည်။ ထိုစေတီကို မိုးဆုတောင်းစေတီဟု ခေါ်တွင်ခဲ့သည်။ မိုးညှင်းဇလုံနယ်စားသည် စေတီတည်ပြီးနောက် မြို့ရွာတည်ရန်နေရာကို လိုက်လံကြည့်ရှုရာ ကိုင်းကွင်းတစ်ခုမှ ကြက်ဖတစ်ကောင်သည် ထန်းပင်တစ်ဖျားခန့် ကောင်းကင်ယံသို့ပျံတက်သည်ကို တွေ့မြင်ရသည်။ ထိုသို့ကြက်ပျံသည့်နေရာသည် အတိတ်ကောင်းသည်။ နောင်ကာလ၌ ကြက်ပျံမကျ စည်ကားနိုင်သည်ဟုယူဆ၍ အဆိုပါနေရာ၌ ရွာတည်ခဲ့သည်။ ၎င်းရွာကို ပင်ကိုင်ဖလူးဟုခေါ်သည်။ အဓိပ္ပါယ်မှာ ပင်သည် - ကိုင်း၊ ကိုင်သည် - ကြက်၊ ဖလူးမှာ ပျံသန်းသည်။ ထို့ကြောင့် ပင်ကိုင်ဖလူးသည် ကိုင်းတောမှ ကြက်ပျံသောနေရာဟု အဓိပ္ပါယ်ရသည်။ ကာလကြာမြင့်သော ပင်ကယ်ဖူး၊ ထိုမှရွေ့လျား၍ ပင်လည်ဘူး ဖြစ်လာသည်။

အခန်း (၂)

ပထဝီဝင်အနေအထား

တည်နေရာနှင့်အကျယ်အဝန်း

၃။ ပင်လည်ဘူးမြို့နယ်သည် စစ်ကိုင်းတိုင်းဒေသကြီး၊ ကောလင်းခရိုင်တွင် တည်ရှိပါသည်။ မြောက်လတ္တီတွဒ် ၂၃ဒီဂရီ ၂၈မိနစ်နှင့် ၂၄ဒီဂရီ ၂၈မိနစ် ကြား၊ အရှေ့လောင်ဂျီတွဒ် ၉၅ ဒီဂရီ ၁ မိနစ်နှင့် ၉၅ ဒီဂရီ ၄၆ မိနစ်အကြား တွင် တည်ရှိပါသည်။ အကျယ်အဝန်းမှာ(၁၂၆၈၇)စတုရန်းမိုင် ကျယ်ဝန်းပါ သည်။ အရှေ့မှ အနောက်သို့(၄၉)မိုင်နှင့် တောင်မှမြောက်သို့ (၆၅)မိုင် ရှည်လျားပါသည်။ ပင်လည်ဘူးမြို့နယ်နှင့်မြို့တို့၏ ဧရိယာစတုရန်းမိုင်မှာ အောက်ပါအတိုင်းဖြစ်ပါသည် -

စဉ်	မြို့အမည်	မြို့ဧရိယာ စတုရန်းမိုင်	ကျေးရွာအုပ်စု ဧရိယာစတုရန်းမိုင်	မြို့နယ်ဧရိယာ စတုရန်းမိုင်
၁	ပင်လည်ဘူး	၀.၄၆	၁၂၆၇.၇၁	၁၂၆၈.၁၇
	မြို့နယ်ချုပ်	၀.၄၆	၁၂၆၇.၇၁	၁၂၆၈.၁၇

နယ်နိမိတ်

၄။ ပင်လည်ဘူးမြို့နယ်၏ အရှေ့ဘက်တွင် ဝန်းသိုမြို့နယ်၊ တောင်ဘက်တွင် ကောလင်းမြို့နယ်နှင့် ကျွန်းလှမြို့နယ်၊ အနောက်ဘက်တွင် ဖောင်းပြင်မြို့နယ်၊ မြောက်ဘက်တွင် ဗန်းမောက်မြို့နယ်တို့နှင့် နယ်နိမိတ် ထိစပ်လျက်ရှိပါသည်။

မြေမျက်နှာသွင်ပြင်

၅။ ပင်လည်ဘူးမြို့နယ်သည် ပင်လယ်ရေမျက်နှာပြင်အမြင့် (၉၀၁)ပေ ရှိပြီး မူးမြစ်ဝဲယာတွင် မြေပြန့်လွင်ပြင်များရှိ၍ တောင်စဉ်တောင်တန်းများ

ထူထပ်လျက်ရှိရာ ထင်ရှားသော တောင်တန်းများမှာ မိုင်းသုန်တောင်၊
ဇီးဖြူတောင်၊ သန္ဓ်တောင်၊ မှန်တောင်များရှိပါသည်။

ရေဆင်း

၆။ ပင်လည်ဘူးမြို့နယ်တွင် မူးမြစ်သည် ဗန်းမောက်မြို့နယ်မှ မြစ်ဖျား
ခံ၍ မြို့နယ်နိမိတ်ကို အဆိုပြုလျက် ပင်လည်ဘူးမြို့အနီး မြောက်မှတောင်
သို့ ဖြတ်သန်းစီးဆင်းလျက်ရှိပါသည်။

ပင်လယ်ရေမျက်နှာပြင်အထက်အမြင့်

၇။ ပင်လည်ဘူးမြို့နယ်သည် ပင်လယ်ရေမျက်နှာပြင်အထက်အမြင့်
(၉၀၁)ပေ အထက်တွင်တည်ရှိပြီး မြို့နယ်တွင်း အမြင့်ဆုံးတောင်မှာ
မှန်တောင်ဖြစ်၍ အမြင့် (၂၂၁၀)ပေရှိပါသည်။

အခန်း (၃)

ရာသီဥတုနှင့်သဘာဝပတ်ဝန်းကျင်

ရာသီဥတု

၈။ ပင်လည်ဘူးမြို့နယ်သည် မုတ်သုံရာသီဥတုရှိပြီး အမြင့်ဆုံးအပူချိန်
(၄၂.၀°C) နှင့် အနိမ့်ဆုံး အပူချိန်မှာ (၀.၇၀°C) ဖြစ်ပါသည်။ နှစ်အလိုက်
ဖြစ်ပေါ်ခဲ့သော မိုးရေချိန်နှင့် အပူချိန်မှာ အောက်ဖော်ပြပါအတိုင်း ဖြစ်ပါ
သည် -

စဉ်	ခုနှစ်	မိုးရေချိန်		အပူချိန်	
		မိုးရွာရက်	စုစုပေါင်း မိုးရေချိန် (လက်မ)	နွေရာသီ (.C)	ဆောင်းရာသီ (.C)
				အမြင့်ဆုံး	အနိမ့်ဆုံး
၁	၂၀၁၇	၉၇	၆၄.၈၀	၄၁.၀	၇.၅
၂	၂၀၁၈	၉၇	၅၅.၈၄	၃၉.၀	၇.၀
၃	၂၀၁၉	၇၄	၃၈.၇၀	၄၂.၀	၉.၀
၄	၂၀၂၀	၇၀	၅၈.၃၉	၄၂.၀	၉.၀
၅	၂၀၂၁	၈၇	၆၁.၇၇	၄၁.၂	၁၀.၀

မှတ်ချက်။ ၂၀၂၁ ခုနှစ်၊ ဒီဇင်ဘာလအထိ စာရင်းသာဖြစ်ပါသည်။

သဘာဝပေါက်ပင်များ

၉။ ပင်လည်ဘူးမြို့နယ်အတွင်း ပေါက်ရောက်သည့် သဘာဝပေါက်ပင်များမှာ ကျွန်း၊ တမံလန်း၊ ပိတောက်၊ ပျဉ်းကတိုး၊ အင်၊ ကညင်၊ သစ်ယာ၊ အင်ကြင်း၊ စကားဝါ၊ နှော၊ သရက်၊ ယင်းမာ၊ ယမနေ၊ ထောက်ကြွံ၊ ဖန်းခါး၊ သပြေ၊ မျောက်ငို၊ လက်ပံ၊ သစ်စေး၊ သင်းဝံ၊ သစ်မန်ကျည်း၊ ကျေးလန်၊ တောင်ပိန္နဲ၊ ရုံး၊ နဘဲ၊ ဘိုင်၊ မအူလက်တံရှည်၊ လျှော်၊ သစ်ဖြူ၊ ဇင်ပြွန်း၊ သတီ၊ မန်ကျည်း၊ သစ်အယ်၊ မဟော်ဂနီ စသည့်အပင်များ ဖြစ်ပါသည်။

တောရိုင်းတိရိစ္ဆာန်များ

၁၀။ ပင်လည်ဘူးမြို့နယ်အတွင်းရှိ တောရိုင်းတိရိစ္ဆာန်များမှာ သမင်၊ ဒရယ်၊ ဂျေ၊ စိုင်း၊ တောဝက်၊ မျောက်၊ ကြက်၊ ဘဲ၊ ယုန်၊ မြွေ၊ ခွေးတူဝက်တူ၊

တောကြောင်၊ ကျား၊ ကျားသစ်၊ တောခွေး၊ တောင်ဆိတ်၊ သင်းခွေချပ်၊ ဝက်ဝံ၊ ဆပ်၊ ဖြူတို့ ဖြစ်ပါသည်။

သဘာဝပတ်ဝန်းကျင်လက်ရှိအခြေနေ

၁၁။ ပင်လည်ဘူးမြို့နယ်၏လက်ရှိသဘာဝပတ်ဝန်းကျင်အခြေအနေမှာ သစ်တောဖုံးလွှမ်းမှု(၄၅.၆၅%)ရှိပါသည်။ ၎င်းအနက်မှ ကြိုးဝိုင်းသစ်တော ဖုံးလွှမ်းမှုမှာ(၂၁.၆၂%)ဖြစ်ပြီး ကြိုးပြင်ကာကွယ်တော ဖုံးလွှမ်းမှုမှာ (၂၄.၀၃%)၊ အဆိုပြု ကြိုးပြင်ကာကွယ်တော(၂.၇၅%)၊ ကြိုးပြင်တော (၃၆.၄၅%)၊ စုစု ပေါင်း (၈၄.၈၅%) ရှိပါသည်။

သဘာဝပတ်ဝန်းကျင်ထိန်းသိမ်းရေးလုပ်ငန်းများ

၁၂။ ပင်လည်ဘူးမြို့နယ်သည် သဘာဝပတ်ဝန်းကျင် ထိန်းသိမ်းရေး လုပ်ငန်းများအတွက် ကြိုးဝိုင်းတော(၁၇၅၄၉၈.၆၅)ဧက၊ ကြိုးပြင်တော (၂၁၇၉၇၃)ဧက ထိန်းသိမ်းလျက်ရှိပါသည်။

သဘာဝဘေးအန္တရာယ်ကျရောက်မှု

၁၃။ ပင်လည်ဘူးမြို့နယ်အတွင်း သဘာဝဘေးအန္တရာယ်ကျရောက်မှုမှာ ၂၀၂၂ ခုနှစ်၊ ဖေဖော်ဝါရီလကုန်အထိ အောက်ပါအတိုင်းဖြစ်ပါသည်-

စဉ်	အမျိုးအစား	ဖြစ်ပွားကြိမ်	သေ/ပျောက်ဦးရေ		အဆောက်အဦးပျက်စီးမှု	ဆုံးရှုံးမှုတန်ဖိုး (ကျပ်သန်း)
			လူ	တိရိစ္ဆာန်		
၁	မုန်တိုင်းဘေး	-	-	-	-	-
၂	ဆူနာမီဘေး	-	-	-	-	-

၃	ငလျင်ဘေး	-	-	-	-	-
၄	ရေဘေး	-	-	-	-	-
၅	မီးဘေး	-	-	-	-	-
၆	လေဘေး	-	-	-	-	-
ပေါင်း		-	-	-	-	-

အခန်း (၄)

လူဦးရေဆိုင်ရာအချက်အလက်များ

နေထိုင်သည့်တိုင်းရင်းသားလူမျိုးစုများ

၁၄။ ပင်လည်ဘူးမြို့နယ်တွင်နေထိုင်ကြသော တိုင်းရင်းသားလူမျိုးစုများ မှာ အောက်ပါအတိုင်းဖြစ်ပါသည် -

စဉ်	လူမျိုး	နေထိုင်သည့် လူဦးရေ	မြို့နယ်လူဦးရေ	မြို့နယ်လူဦးရေ ၏ရာခိုင်နှုန်း
၁	ကချင်	၁၉	၁၂၃၇၁၆	၀.၀၁၅
၂	ကရင်	၉	၁၂၃၇၁၆	၀.၀၀၇
၃	ချင်း	၁၇	၁၂၃၇၁၆	၀.၀၁၄
၄	ဗမာ	၁၂၃၃၀၃	၁၂၃၇၁၆	၉၉.၆၆၆
၅	ရှမ်း	၃၄၃	၁၂၃၇၁၆	၀.၂၇၇
၆	ရခိုင်	၁၀	၁၂၃၇၁၆	၀.၀၀၈
၇	ကနူး	၁၅	၁၂၃၇၁၆	၀.၀၁၂
မြို့နယ်ချုပ်		၁၂၃၇၁၆		၁၀၀.၀၀၀

အိမ်ခြေ၊ အိမ်ထောင်စုနှင့်လူဦးရေ

၁၅။ ပင်လည်ဘူးမြို့၏ ၂၀၂၁ ခုနှစ်၊ စက်တင်ဘာလကုန်အထိ လူဦးရေမှာ အောက်ပါအတိုင်းဖြစ်ပါသည်-

(က) အိမ်ခြေ/အိမ်ထောင်စု

စဉ်	အကြောင်းအရာ	အိမ်ခြေ	အိမ်ထောင်စု	ရပ်ကွက်	ကျေးရွာအုပ်စု	ကျေးရွာ
၁	မြို့နေ	၁၅၂၀	၁၅၃၆	၂	-	-
၂	ကျေးလက်နေ	၂၁၈၁၈	၂၁၉၁၀	-	၅၂	၂၆၆
	မြို့နယ်ချုပ်	၂၃၃၃၈	၂၃၄၄၆	၂	၅၂	၂၆၆

အကျယ်အဝန်းမှာ (၁၂၆၈၇)စတုရန်းမိုင် ကျယ်ဝန်းပါသည်။

(ခ) လူဦးရေ

စဉ်	အကြောင်းအရာ	အသက်(၁၈) နှစ်အထက်			အသက်(၁၈) နှစ်အောက်			စုစုပေါင်း		
		ကျား	မ	ပေါင်း	ကျား	မ	ပေါင်း	ကျား	မ	ပေါင်း
၁	မြို့နေ	၂၆၇၆	၃၁၉၄	၅၈၇၀	၉၁၆	၈၅၆	၁၇၇၂	၃၅၉၂	၄၀၅၀	၇၆၄၂
၂	ကျေးလက်နေ	၃၆၈၆၈	၄၂၂၇၇	၇၉၁၄၅	၁၈၇၄၆	၁၈၁၈၃	၃၆၉၂၉	၅၅၆၁၄	၆၀၄၆၀	၁၁၆၀၇၄
	မြို့နယ်ချုပ်	၃၉၅၄၄	၄၅၄၇၁	၈၅၀၁၅	၁၉၆၆၂	၁၉၀၃၉	၃၈၇၀၁	၅၉၂၀၆	၆၄၅၁၀	၁၂၃၇၁၆

လူဦးရေတိုးနှုန်းနှင့်ကျား/မအချိုး

၁၆။ ပင်လည်ဘူးမြို့၏ ၂၀၂၁ခုနှစ်၊ အောက်တိုဘာလကုန်အထိ လူဦးရေတိုးနှုန်းနှင့် ကျား၊ မ အချိုးမှာ အောက်ပါအတိုင်းဖြစ်ပါသည်-

(က) လူဦးရေတိုးနှုန်းနှင့်ကျား/မအချိုး

စဉ်	မြို့နယ်	ယခင်နှစ် လူဦးရေ	ယခုနှစ် လူဦးရေ	တိုးလာ ဦးရေ	တိုး နှုန်း	ကျား/မအချိုး		
						ကျား	မ	အချိုး
၁	ပင်လည် ဘူး	၁၂၃၇၈၀	၁၂၃၇၁၆	-၆၄	-၀.၀၅	၅၉၂၀၆	၆၄၅၁၀	၁:၁.၀၈
	မြို့နယ်ချုပ်	၁၂၃၇၈၀	၁၂၃၇၁၆	-၆၄	-၀.၀၅	၅၉၂၀၆	၆၄၅၁၀	၁:၁.၀၈

(ခ) မွေးဖွား၊ သေဆုံး၊ ပြောင်းဝင်၊ ပြောင်းထွက်လူဦးရေ

စဉ်	မြို့နယ်	မူလလူ ဦးရေ	မွေးဖွား ဦးရေ	သေဆုံး ဦးရေ	ပြောင်းဝင် ဦးရေ	ပြောင်း ထွက်ဦးရေ	လက်ရှိ လူဦးရေ
၁	ပင်လည် ဘူး	၁၂၃၅၉၇	၁၇၃	၅၄	-	-	၁၂၃၇၁၆
	မြို့နယ်ချုပ်	၁၂၃၅၉၇	၁၇၃	၅၄	-	-	၁၂၃၇၁၆

ကိုးကွယ်သည့်ဘာသာ

၁၇။ ပင်လည်ဘူးမြို့တွင် နေထိုင်ကြသူများ၏ ကိုးကွယ်သည့် ဘာသာအလိုက် လူဦးရေမှာ အောက်ပါအတိုင်းဖြစ်ပါသည်-

စဉ်	ဗုဒ္ဓ ဘာသာ	ခရစ် ယာန်	ဟိန္ဒူ ဘာသာ	အစ္စလာမ် ဘာသာ	နတ်	အခြား	ပေါင်း
၁	၁၂၃၆၅၆	၆၀	-	-	-	-	၁၂၃၇၁၆

နိုင်ငံခြားသားများနေထိုင်မှု

၁၈။ ပင်လည်ဘူးမြို့အတွင်း နိုင်ငံခြားသားများ နေထိုင်သူဦးရေ မှာ အောက်ပါအတိုင်းဖြစ်ပါသည်-

စဉ်	နိုင်ငံခြားသားလူမျိုး	နေထိုင်ဦးရေ	မြို့နယ်လူဦးရေ	မြို့နယ်လူဦးရေ၏ ရာခိုင်နှုန်း
၁	မရှိပါ			

အခန်း(၅)

အုပ်ချုပ်ရေးဆိုင်ရာအချက်အလက်များ

အုပ်ချုပ်ရေးနယ်မြေဖွဲ့စည်းမှု

၁၉။ ပင်လည်ဘူးမြို့နယ်၏ အုပ်ချုပ်ရေးနယ်မြေဖွဲ့စည်းမှုမှာ အောက်ပါ အတိုင်းဖြစ်ပါသည်-

စဉ်	မြို့နယ်	ရပ်ကွက်	ကျေးရွာအုပ်စု	ကျေးရွာ	မှတ်ချက်
၁	ပင်လည်ဘူး	၂	၅၂	၂၆၆	-
	မြို့နယ်ချုပ်	၂	၅၂	၂၆၆	-

ရွေးကောက်ပွဲဆိုင်ရာကိစ္စရပ်များ

၂၀။ ပင်လည်ဘူးမြို့နယ်၏ ရွေးကောက်ပွဲဆိုင်ရာ ကိစ္စရပ်များအား တင်ပြချက်အနေဖြင့် လက်ရှိနယ်မြေအခြေအနေအရ ၂၀၂၁ ခုနှစ်၊ ဒီဇင်ဘာလ၏ စာရင်းသာ တင်ပြခြင်းဖြစ်ပါသည် -

(က) မြို့နယ်ရွေးကောက်ပွဲကော်မရှင်အဖွဲ့ခွဲ အဖွဲ့ဝင်စာရင်း

စဉ်	အမည်	အလုပ်အကိုင်	တာဝန်
၁	ဦးဝင်းမြင့်	လ/ထဦးစီးမှူးမြေစာရင်း(ငြိမ်း)	ဥက္ကဋ္ဌ
၂	ဦးဘိုးချိန်	လ/ထတိုင်းပညာရေးမှူး(ငြိမ်း)	အဖွဲ့ဝင်
၃	ဦးမြအောင်	ထွေ/အုပ်(ငြိမ်း)	အဖွဲ့ဝင်
၄	ဦးအုန်းမြင့်	ထွေ/အုပ်(ငြိမ်း)	အဖွဲ့ဝင်
၅	ဦးလှသန်း	ကျူရှင်ဆရာ	အဖွဲ့ဝင်
၆	ဒေါ်သိန်းယူ	ထွေ/အုပ်(ငြိမ်း)	အဖွဲ့ဝင်
၇	ဦးရန်ခိုင်စိုး	ထွေ/အုပ်	အဖွဲ့ဝင်
၈	ဒေါ်အေးဝင်းခိုင်	ပြန်/ဆက်	အဖွဲ့ဝင်
၉	ဦးနေဝင်းနိုင်	စိုက်ပျိုးရေး	အဖွဲ့ဝင်
၁၀	ဦးတင့်ဝေ	လဝက	အဖွဲ့ဝင်
၁၁	ဦးမျိုးတင့်	ပညာရေး	အဖွဲ့ဝင်
၁၂	ဒေါ်ဖြူသဲထွေး	ဥပဒေ	အဖွဲ့ဝင်
၁၃	ဒေါ်စမ်းစမ်းဝင်း	စာရင်းစစ်	အဖွဲ့ဝင်
၁၄	ဦးနေလင်း	စည်ပင်	အဖွဲ့ဝင်
၁၅		ကျန်းမာရေး	အဖွဲ့ဝင်
၁၆	ဒေါ်နွဲ့နွဲ့ထွေး	ရွေးကောက်ပွဲကော်မရှင်	အတွင်းရေးမှူး

(ခ) ဆန္ဒမဲပေးပိုင်ခွင့်ရှိသူဦးရေ

စဉ်	မြို့နယ်/မြို့	မြို့နယ်/ မြို့လူဦးရေ	ကျား	မ	ပေါင်း
၁	ပင်လည်ဘူး	၁၂၃၇၁၆	၃၉၅၄၅	၄၅၄၇၀	၈၅၀၁၅
	မြို့နယ်ချုပ်	၁၂၃၇၁၆	၃၉၅၄၅	၄၅၄၇၀	၈၅၀၁၅

(ဂ) နိုင်ငံရေးပါတီများ

စဉ်	ပါတီ	ဥက္ကဋ္ဌ	အတွင်း ရေးမှူး	အမှု ဆောင် ဦးရေ	ပါတီ အင်အား
၁	NLDပါတီ	ဦးသန်းလှိုင်	ဦးသိန်းဇော်	၂၀	၃၉၇
၂	ပြည်နိုင်ဖြိုးပါတီ		ဦးသောင်းဌေး	၁၃	၁၃၂၁၆
၃	တစညပါတီ	ဦးအောင်သန်းမြင့်	ဦးသစ်လွင်ဦး	၇	၁၈၂
၄	ပြည်ထောင်စုကောင်း ကျိုးဆောင်ပါတီ	ဦးမောင်ကို	ဦးမြတ်နိုင်	၁၅	၄၁၀
၅	တိုင်းလိုင်(ရှမ်းနီ) အမျိုးသားဖွံ့ဖြိုး တိုးတက်ရေးပါတီ	ဦးမောက်ပဲ	-	၁	၅၅
၆	ညီညွတ်သောဒီမိုကရက် တစ်ပါတီ	-	ဦးမောင်သိန်း	၁၀၆	၄၆၆
၇	ပြည်သူ့ပါတီ	ဦးမိုးဆွေ	ဦးအောင်ကျော်	၁၁	၂၀၀

(ဃ) ရွေးချယ်ခံရသော လွှတ်တော်ကိုယ်စားလှယ်များ

စဉ်	လွှတ်တော်ကိုယ်စားလှယ်အမည်	ပါတီ/ တသီးပုဂ္ဂလအမည်	လွှတ်တော်အမည်
၁	-	-	-
၂	-	-	-
၃	-	-	-

အခန်း(၆)

စီးပွားရေးဆိုင်ရာအချက်အလက်

စီးပွားရေးဆိုင်ရာခြုံငုံသုံးသပ်ချက်

၂၁။ ပင်လည်ဘူးမြို့နယ်သည် စစ်ကိုင်းတိုင်းဒေသကြီး၊ ကောလင်းခရိုင်အတွင်းတည်ရှိပြီး စီးပွားရေးအရ ဖွံ့ဖြိုးတိုးတက်မှု နှေးကွေးသော မြို့နယ်ဖြစ်ပါသည်။ မြို့နယ်အတွင်းရှိ ဒေသခံပြည်သူလူထုသည် လယ်ယာစိုက်ပျိုးရေးလုပ်ငန်းကို အဓိကလုပ်ကိုင်ဆောင်ရွက်ကြပါသည်။ ပင်လည်ဘူးမြို့နယ်သည် ကုန်းလမ်းတစ်ခုတည်းကိုသာ အသုံးပြုရပြီး ဆက်သွယ်ရေးခက်ခဲသော မြို့နယ်ဖြစ်ပါသည်။ အဓိကထွက်ကုန်မှာ ဆန်စပါးဖြစ်ပြီး ကောလင်းမြို့နယ်သို့ တင်ပို့၍ ကောလင်းမြို့နယ်မှ တစ်ဆင့် ကချင်ပြည်နယ်သို့ ဖြန့်ဖြူးရောင်းချပါသည်။

မြေအသုံးချမှု

၂၂။ ပင်လည်ဘူးမြို့နယ်၏ မြေအမျိုးအစားအလိုက် အသုံးချထားသည့် ဧကအား အောက်ပါအတိုင်းဖော်ပြအပ်ပါသည်-

စဉ်	မြေအမျိုးအစား	ဧရိယာ(ဧက)
၁	အသားတင်စိုက်ပျိုးမြေဧရိယာပေါင်း	၇၀၁၁၀
	(က) လယ်မြေဧရိယာ	၅၂၄၈၁
	(ခ) ယာမြေ	၁၄၇၆၅
	(ဂ) ကိုင်း/ကျွန်းမြေ	၂၃၈၅
	(ဃ) ဥယျာဉ်မြေ	၃၁၁
	(င) တောင်ယာ/ခနီ	၁၆၈
၂	လှုပ်ထားမြေဧရိယာပေါင်း	-
	(က) လယ်မြေဧရိယာ	-
	(ခ) ယာမြေ	-
	(ဂ) ကိုင်း/ကျွန်းမြေ	-
	(ဃ) ဥယျာဉ်မြေ	-
	(င) တောင်ယာ/ ခနီ	-
၃	စားကျက်မြေ(နွားလှန်ခုံ)	၂၅၆၀
၄	စက်မှုလုပ်ငန်းသုံးမြေ	၈
၅	မြို့မြေ	၃၁၈
၆	ရွာမြေ	၁၇၈၇
၇	အခြားမြေ	၂၄၀၅၁
၈	ကြိုးဝိုင်း/ကြိုးပြင်ကာကွယ်တော ဧရိယာ	၃၉၃၄၇၁
၉	တောရိုင်း	၃၁၀၅၃၁
၁၀	မြေရိုင်း	၁၈၅၂
၁၁	စိုက်ပျိုးခြင်းမပြုနိုင်သောဧရိယာ	၆၉၄၁
စုစုပေါင်း		၈၁၁၆၂၉

ဆည်မြောင်းတာဝန်များနှင့် ဆည်ရေသောက်ဧရိယာ

၂၃။ ပင်လည်ဘူးမြို့နယ်ရှိ ဆည်မြောင်း တာဝန်များနှင့် ဆည်ရေသောက် ဧရိယာမှာ အောက်ပါအတိုင်း ဖော်ပြအပ်ပါသည်-

မှတ်ချက်။ ကိုယ့်အားကိုယ်ကိုးဆည်မြောင်းအားဆည်မြောင်း

ဌာနမှ ကွန်ကရစ်ဖြင့်မွန်းမံထားခြင်းဖြစ်ပါသည်။

(က) ကိုယ့်အားကိုယ်ကိုးဆည်များ

စဉ်	ဆည်အမည်	ဆည်အမျိုးအစား	ရေဝင်ဆံ့မှု (ကုဗပေ)	အကျိုးပြုဧက
၁	ကျောက်ဆုံ	မြေသား	၄၃၅၆၀၀၀	၅၀၀
၂	စင်းဟိန်း	မြေသား	၂၀၉၀၈၈၀၀	၂၄၀
၃	မူးစမ်းသာ	မြေသား	၈၇၁၂၀၀၀	၁၀၀
၄	ဆည်မကြီး	မြေသား	၁၇၄၂၄၀၀၀	၂၀၀
၅	မြောက်ကုန်း	မြေသား	၂၀၀၃၇၆၀၀	၂၃၀
၆	နမော်ပင်	မြေသား	၇၈၄၀၈၀၀	၉၀
၇	ဒီးဒေါက်ထက်	မြေသား	၃၄၈၄၈၀၀	၄၀
၈	ရွှေဟင်္သာ	မြေသား	၄၆၆၀၉၂၀၀	၅၃၅
၉	တိန်းပင်	မြေသား	၂၆၂၆၄၈၀၀	၂၉၀
၁၀	တိုက်မွန်း	မြေသား	၁၆၉၈၈၄၀၀	၁၉၅
၁၁	တောင်ကုန်းထက်	မြေသား	၁၃၀၆၈၀၀၀	၁၅၀
၁၂	ကော်တာ	မြေသား	၁၀၈၉၀၀၀၀	၁၂၅
၁၃	ကျေးသီ	မြေသား	၈၇၁၂၀၀၀	၁၀၀
၁၄	တောင်မော်ထက်	မြေသား	၁၀၄၅၄၄၀၀	၁၂၀

၁၅	ကျွဲကော	မြေသား	၁၃၀၆၈၀၀၀	၁၅၀
၁၆	ဆည်တို	မြေသား	၅၂၂၇၂၀၀	၆၀
၁၇	ကျောင်းဆိပ်	မြေသား	၆၅၃၄၀၀၀	၇၅
၁၈	သင်္ဘောတာ	မြေသား	၈၇၁၂၀၀၀	၁၀၀
၁၉	တုံးခါး	မြေသား	၈၇၁၂၀၀၀	၁၀၀
၂၀	မိုးကြိုးပစ်	မြေသား	၂၁၇၈၀၀၀	၁၀၀
၂၁	ဆည်ကြီး	မြေသား	၁၂၁၉၆၈၀	၁၄
၂၂	ကညင်ကုန်း	မြေသား	၁၃၀၆၈၀၀၀	၁၅၀
၂၃	ဘုံဆည်	မြေသား	၂၇၈၇၈၄၀	၃၂
၂၄	ဆည်မ	မြေသား	၄၃၅၆၀၀၀	၅၀
၂၅	ပင်းသာ	မြေသား	၃၉၂၀၄၀၀	၄၅
၂၆	ဘိုးထောင်	မြေသား	၁၇၄၂၄၀၀	၂၀
၂၇	ပေပင်စု	မြေသား	၆၀၉၈၄၀၀	၇၀
၂၈	ခွေးဟောင်	မြေသား	၁၇၄၂၄၀၀	၂၀
၂၉	ကြူတောကိုင်	မြေသား	၂၆၁၃၆၀၀	၃၀
၃၀	ကျောင်းစု	မြေသား	၈၇၁၂၀၀၀	၁၀၀
၃၁	တံတားကိုင်	မြေသား	၃၀၄၉၂၀၀	၃၅
၃၂	ချောင်းကွေ့	မြေသား	၃၄၈၄၈၀၀	၄၀
၃၃	တောင်ချောင်း	မြေသား	၂၈၇၈၀၀၀	၂၅
၃၄	ဘုံချောင်း	မြေသား	၂၃၈၇၀၈၈၀	၂၇၄
၃၅	ဒီးဒေါက်အောက်	မြေသား	၃၄၈၄၈၀၀၀	၄၀၀
၃၆	တောင်ကုန်းအောက်	မြေသား	၁၃၀၆၈၀၀၀	၁၅၀
၃၇	တောင်မော်အောက်	မြေသား	၄၃၅၆၀၀၀	၅၀
၃၈	စင်းကလက်	မြေသား	၉၀၆၀၄၈၀	၁၀၄

၂၈

၃၉	မြောက်ချောင်း	မြေသား	၃၉၂၀၄၀၀	၄၅
၄၀	အထက်ဆည်	မြေသား	၁၇၄၂၄၀၀	၂၀
၄၁	ကုန်းကြီး	မြေသား	၁၃၀၆၈၀၀	၁၅၀
၄၂	ဒေါ်စီချောင်း (၁)ထက်	မြေသား	၁၃၀၆၈၀၀	၁၅
၄၃	ဒေါ်စီချောင်း (၂)ထက်	မြေသား	၁၃၀၆၈၀၀	၁၅
၄၄	ဒေါ်စီချောင်း(၁)အောက်	မြေသား	၁၄၈၁၀၄၀	၁၇
၄၅	ဒေါ်စီချောင်း(၂)အောက်	မြေသား	၉၅၈၃၂၀	၁၁
၄၆	ခတက်အထက် (၁)	မြေသား	၁၁၃၂၅၆၀	၁၃
၄၇	ခတက်အထက် (၂)	မြေသား	၁၁၃၂၅၆၀	၁၃
၄၈	ညောင်ကုန်း	မြေသား	၂၁၇၈၀၀၀	၂၅
၄၉	ကျောက်အိုးဒန်ဒင်	မြေသား	၂၆၁၃၆၀၀	၃၀
၅၀	ကွန်းတောင်း	မြေသား	၅၆၆၂၈၀၀	၆၅
၅၁	ကာမဲ	မြေသား	၃၄၈၄၈၀၀	၄၀
၅၂	လည်ဆည်	မြေသား	၆၀၉၈၄၀၀	၇၀
၅၃	ကဆူးချောင်း	မြေသား	၃၉၂၀၄၀၀	၄၅
၅၄	လုံးထောင်	မြေသား	၁၇၄၂၄၀၀	၂၀
၅၅	မော်ဟိုင်းချောင်း	မြေသား	၄၃၅၆၀၀၀	၅၀
မြို့နယ်ချုပ်		၅၅		၅၇၅၃

(ခ) မြစ်ရေတင်စီမံကိန်းများ

စဉ်	စီမံကိန်းအမည်	တည်နေရာ	အကျိုးပြုဧက	မှတ်ချက်
၁	မြို့မလျှပ်စစ်မြစ်ရေတင်	မြို့မရပ်ကွက်	၃၃၂	-
၂	ပင်းကြိုင်းလျှပ်စစ်မြစ်ရေတင်	ပင်းကြိုင်း	၆၅၇	-
၃	ယင်းသာလျှပ်စစ်မြစ်ရေတင်	ယင်းသာ	၃၀၀	-
မြို့နယ်ချုပ်		၃	၁၂၈၉	

(ဂ) တာတမံများ/ရေထိန်းတံခါး

စဉ်	တာတမံ/ရေထိန်းတံခါး			ကာကွယ်သည့် ဖြစ်/ချောင်း	အကျိုးပြုဧက
	အမည်	အမျိုးအစား	အရှည် (ပေ)		
မြို့နယ်ချုပ်		မရှိပါ			

စိုက်ပျိုးရေးလုပ်ငန်း

၂၄။ ပင်လည်ဘူးမြို့နယ်၏ စိုက်ပျိုးရေးလုပ်ငန်း ဆောင်ရွက်နိုင်မှု အခြေအနေမှာ တင်ပြချက်အနေဖြင့် လက်ရှိနယ်မြေအခြေအနေအရ ၂၀၂၁ ခုနှစ်၊ ဒီဇင်ဘာလစာရင်းသာ တင်ပြခြင်းဖြစ်ပါသည် -

(က) အဓိကသီးနှံ(၁၀)မျိုး စိုက်ပျိုးထုတ်လုပ်မှု

စဉ်	သီးနှံ အမည်	၂၀၁၉-၂၀၂၀ လျာထားဧက		၂၀၂၀-၂၀၂၁ ခုနှစ်			
				စိုက်	ရိတ်	နှုန်း	အထွက် (တင်း)
၁	စပါးပေါင်း	နွေ	၂၄၁	၃၁၆	၃၁၆	၉၁.၅၂	၂၈၉၂၀
		မိုး	၆၁၁၄၈	၆၁၃၆၂	၆၁၂၇၅	၈၇.၂၆	၅၃၄၆၆၆၁
၂	မြေပဲ	မိုး	-	၄၀	၄၀	၃၆.၂၃	၁၄၄၉
		ဆောင်း	-	၄၆၇၀	၄၆၇၀	၇၂.၅၁	၃၃၉၆၂၂
၃	နှမ်း	မိုး	-	-	-	-	-
		ဆောင်း	-	၁၁၈၂၉	၁၁၈၂၉	၁၂.၅၁	၁၄၇၉၂၈
၄	နေကြာ	-	-	၁၇၅၀	၁၇၅၀	၃၂.၆၃	၅၇၁၀၃
၅	မတ်ပဲ	-	-	၉၅၃	၉၅၃	၁၉.၀၀	၁၈၁၀၆
၆	ပဲတီစိမ်း	မိုး	-	-	-	-	-
		ဆောင်း	-	၇၈၈	၇၈၈	၁၄.၆၅	၁၁၅၄၅
၇	ပဲစင်းငုံ	-	-	-	-	-	-
၈	ဝါ	-	-	-	-	-	-
၉	ကြံ	-	-	၁၅၄	၁၅၄	၂၃.၀၁	၃၅၄၃
၁၀	အစေ့ထုတ် ပြောင်း	-	-	၃၉	၃၉	၅၅.၆၂	၂၁၆၉

(ခ) နှစ်ရှည်သီးနှံစိုက်ပျိုးမှုအခြေအနေ

စဉ်	သီးနှံအမည်	စိုက် (ဧက)	ရိတ် (ဧက)	အထွက်နှုန်း (ပိဿာ)	အထွက်ပေါင်း (ပိဿာ)
၁	လျှော်ဖြူ	၃၉	-	-	-
၂	ကော်ဖီ	၃၅	၃၅	၁၉၂.၀၆	၆၇၂၂
မြို့နယ်ချုပ်		၇၄	၃၅		

(ဂ) အခြားဈေးကွက်ဝင်သီးနှံများစိုက်ပျိုးထုတ်လုပ်မှု

စဉ်	သီးနှံအမည်	စိုက်ဧက	ရိတ် ဧက	အထွက် နှုန်း	အထွက် ပေါင်း
၁	လျှော်ဖြူ	၃၉	-	-	-
၂	နှမ်း	၁၁၈၂၉	၁၁၈၂၉	၁၂.၅၁	၁၄၇၉၈၀
၃	ကြယ်ပဲ	၂၄	၂၄	၁၄.၇၁	၃၅၃
မြို့နယ်ချုပ်		၁၁၈၉၂	၁၁၈၅၃	၂၇.၂၂	၁၄၈၃၃၃

(ဃ) လယ်ယာသုံးစက်ကိရိယာ သုံးစွဲမှုအခြေအနေ

စဉ်	အစိုးရ							ပုဂ္ဂလိက						
	လယ် ထွန် စက်	လက် တွန်း ထွန် စက်	မျိုး စေ့ ချ စက်	Combine Harvester	ရိတ် သိမ်း စက်	ချွေလှေ့ စက်	ရေ စုပ် စက်	လယ် ထွန် စက်	လက် တွန်း ထွန် စက်	မျိုး စေ့ ချ စက်	Combine Harvester	ရိတ် သိမ်း စက်	ချွေလှေ့ စက်	ရေ စုပ်စက်
၁	၁၇	၁၂၇၅	-	-	-	-	-	၂၆	၃၃၅၉	-	၅	၈၇	၄၁၇	၂၀၄၄

(င) လယ်ယာသုံးထယ်၊ ထွန်နှင့် ကျွဲ၊ နွားကောင်ရေ

စဉ်	ထယ်အရေအတွက်	ထွန်အရေအတွက်	ကျွဲနွားကောင်ရေ	နွားကောင်ရေ
၁	၉၇၅	၁၀၅၀	၁၀၃၁၀	၃၅၈၀၁

(စ) ဒေသတွင်း ဆန်ဖူလုံမှုရာခိုင်နှုန်း

စဉ်	အကြောင်းအရာ	ရေတွက် ပုံ	၂၀၁၉-၂၀၂၀ အမှန်	၂၀၂၀-၂၀၂၁ အမှန်	မှတ်ချက်
၁	လူဦးရေ	ဦး	၁၂၃၅၉၇	၁၂၃၇၅၆	
၂	လူတစ်ဦးတစ်နှစ်စားသုံးမှု		-	-	
	-ကျေးလက်နေ	တင်း	၁၅ တင်း	၁၅တင်း	
	-မြို့နေ	တင်း	၁၂ တင်း	၁၂တင်း	
၃	ဝမ်းစာလိုအပ်ချက်	တင်း	၁၈၃၁၁၄၉	၁၈၃၃၇၀၂	
၄	စပါးစိုက်ဧကပေါင်း	ဧက	၆၀၈၈၉	၆၁၆၇၈	
	-အထွက်နှုန်း	တင်း	၈၇.၀၇	၈၇.၁၆	
	-အထွက်တင်း	တင်း	၅၃၀၁၄၃၈	၅၃၇၅၅၈၁	
၅	လာမည့်နှစ်စပါးစိုက်ဧက	ဧက	၆၁၆၇၈	၆၁၅၆၈	
၆	ချန်လှုပ်ရမည့်တင်း	တင်း	၁၉၅၂၉၂၇	၁၉၅၇၀၅၈	
၇	အသုံးပြုတင်း	တင်း	၂၁၃၅၅၉၄	၂၁၄၂၀၉၂	
၈	ပိုလျှံမှု	တင်း	(+)၃၁၆၅၈၈၄	(+)၃၂၃၃၄၈၉	
၉	ဝမ်းစာကျန်ရှိမှု	တင်း	၄၉၉၆၉၉၃	၅၀၆၇၁၉၁	
၁၀	ဖူလုံမှု	%	၂၇၂.၈၉	၂၇၆.၄၃	

(ဆ) ဒေသတွင်းဆီဖူလုံမှုရာခိုင်နှုန်း

စဉ်	အကြောင်းအရာ	ရေတွက် ပုံ	၂၀၁၉-၂၀၂၀ အမှန်	၂၀၂၀-၂၀၂၁ အမှန်	မှတ်ချက်
၁	လူဦးရေ	ဦး	၁၂၃၅၉၇	၁၂၃၇၅၆	
၂	လူတစ်ဦးတစ်နှစ်စားသုံးမှု	ပိဿာ	၆	၆	
	ဝမ်းစာလိုအပ်ချက်	တန်	၁၂၁၀.၇၅	၁၂၁၂.၅၄	
	ဆီထွက်ရှိမှု	တင်း	၂၃၉၀	၂၄၄၃	
၃	အလေအလွင့်နှင့် အခြား	တင်း	၄၈၃၉၂	၄၈၈၂၂	
၄	ချန်လှုပ်ရမည့်တင်း	ဧက	၃၀၂၃၅	၃၀၂၉၃	
	အသုံးပြုမှု	မက်/တန်	၇၈၆၂၇	၇၉၁၁၄	

	လိုအပ်မှု	မက်/တန်	၃၁၅၁၇၆	၃၁၃၆၉၅	
၅	ဖူလုံမှု	ရာခိုင်နှုန်း	၁၉၇.၄၀	၂၀၁.၄၈	

မွေးမြူရေးလုပ်ငန်းများ

၂၅။ ပင်လည်ဘူးမြို့နယ်၏ မွေးမြူရေးလုပ်ငန်း ဆောင်ရွက်နိုင်မှုအခြေအနေ တင်ပြချက်အနေဖြင့် လက်ရှိမြေပြင်အခြေအနေရ ၂၀၂၁ ခုနှစ်၊ ဒီဇင်ဘာလစာရင်းသာ တင်ပြခြင်းဖြစ်ပါသည် -

(က) မွေးမြူရေးဇုန်များ

စဉ်	မြို့နယ်	ဇုန်အမည်	မွေးမြူသည့်ကောင်ရေ						
			ကျွဲ	နွား	ဝက်	ကြက်	ဘဲ	သိုး	ဆိတ်
မြို့နယ်ချုပ်		မရှိပါ							

(ခ) မြို့နယ်မွေးမြူရေးကောင်ရေ

စဉ်	ခုနှစ်	မွေးမြူသည့်ကောင်ရေ						
		ကျွဲ	နွား	ဝက်	ကြက်	ဘဲ	ကြက်ဆင် /ဘဲငန်း	ဆိတ်
၁	၂၀၂၀-၂၀၂၁	၃၉၆၀၆	၈၅၆၀၄	၅၉၆၄၅	၁၁၅၆၈၀၇	၁၂၆၇၂	၂၁၇၃	၁၀၃
မြို့နယ်ချုပ်		၃၉၆၀၆	၈၅၆၀၄	၅၉၆၄၅	၁၁၅၆၈၀၇	၁၂၆၇၂	၂၁၇၃	၁၀၃

(ဂ) မြို့နယ်အသားထုတ်လုပ်မှု (ပိဿာ)

စဉ်	ခုနှစ်	အမဲသား	ဝက်သား	ကြက်သား	ဘဲသား	သိုး/ ဆိတ်သား
၁	၂၀၂၀-၂၀၂၁	၅၅၉၈၃၉	၉၁၇၀၅၈	၁၇၂၅၆၉၈	၆၉၈	၂၃၇
မြို့နယ်ချုပ်		၅၅၉၈၃၉	၉၁၇၀၅၈	၁၇၂၅၆၉၈	၆၉၈	၂၃၇

(ဃ) မြို့နယ်ကြက်/ဘဲ/ငှက်ထုတ်လုပ်မှု (လုံး)

စဉ်	ခုနှစ်	ကြက်ဥ	ဘဲဥ	ငှက်ဥ
၁	၂၀၂၀-၂၀၂၁	၁၀၅၅၆၇၇၆	၉၈၆၁	-
မြို့နယ်ချုပ်		၁၀၅၅၆၇၇၆	၉၈၆၁	-

(င) မြို့နယ်နို့ထွက်ပစ္စည်းထုတ်လုပ်မှု

စဉ်	ခုနှစ်	နို့စားနွား(ကောင်ရေ)	နို့ထွက်(ပိဿာ)
၁	၂၀၂၀-၂၀၂၁	၁၇	၉၉၁၇၇၂၅
မြို့နယ်ချုပ်		၁၇	၉၉၁၇၇၂၅

မှတ်ချက်။ နို့ထွက်ပိဿာစာရင်းမှာ မြို့နယ်အတွင်းရှိ နို့စားနွားမ၊ ဒေသနွားမ များ၏ စုစုပေါင်းထွက်ရှိမှုဖြစ်ပါသည်။

(စ) မြို့နယ်ငါး၊ ပုစွန်မွေးမြူမှု အခြေအနေ

စဉ်	ခုနှစ်	ငါး			ပုစွန်		
		အရေအတွက် (ကန်)	ဧက	ထုတ်လုပ်မှု ပိဿာ	အရေအတွက် (ကန်)	ဧက	ထုတ်လုပ်မှု ပိဿာ
မြို့နယ်ချုပ်		မရှိပါ					

(ဆ) ရေချိုရေငန်ငါးဖမ်းလုပ်ငန်းမှအသားထုတ်မှု(တန်)

စဉ်	ခုနှစ်	ငါး			ပုစွန်		
		လေလံအရေအတွက်	လုပ်ငန်းအရေအတွက်	ထုတ်လုပ်မှု (တန်)	လေလံအရေအတွက်	လုပ်ငန်းအရေအတွက်	ထုတ်လုပ်မှု (တန်)
မြို့နယ်ချုပ်		မရှိပါ					

စက်မှုလက်မှုလုပ်ငန်း

၂၆။ ပင်လည်ဘူးမြို့နယ်၏ စက်မှုလက်မှုလုပ်ငန်း ဆောင်ရွက်နိုင်မှုအခြေအနေတင်ပြချက်အနေဖြင့် လက်ရှိနယ်မြေအခြေအနေရ ၂၀၂၁ ခုနှစ်၊ ဒီဇင်ဘာလ စာရင်းသာ တင်ပြခြင်းဖြစ်ပါသည် -

(က) စက်မှုဇုန်များ

စဉ်	စက်မှုဇုန်အမည်	စက်ရုံအမည်	ထုတ်လုပ်သည့် ပစ္စည်းများ
	မြို့နယ်ချုပ်	မရှိပါ	-

(ခ) မြို့နယ်ရှိစက်ရုံများ

စဉ်	စက်ရုံအမည်	အမျိုးအစား	နိုင်ငံပိုင်	ပုဂ္ဂလိကပိုင်	လုပ်သားအင်အား
၁	အမှတ် (၂၄)	သစ်စက်	၁	-	၃၂
မြို့နယ်ချုပ်	၁	၁	၁	-	၃၂

(ဂ) မြို့နယ်ရှိအလုပ်ရုံများ

စဉ်	အလုပ်ရုံအမည်	အမျိုးအစား	နိုင်ငံပိုင်	ပုဂ္ဂလိကပိုင်	လုပ်သားအင်အား
၁	မြပင်လယ်	ရေသန့်	-	၁	၃
၂	ရွဲစတား	ရေသန့်	-	၁	၄
မြို့နယ်ချုပ်	၂	၂	-	၂	၇

(ဃ) အိမ်တွင်းစက်မှုလက်မှုလုပ်ငန်းများ

စဉ်	စက်မှုလက်မှုလုပ်ငန်းအမျိုးအစား	အရေအတွက်	လုပ်သားအင်အား
၁	စက်ချုပ်လုပ်ငန်း	၂၃	၇၃
၂	ပန်းတိမ်လုပ်ငန်း	၂၀	၆၀
၃	ပန်းဘဲ	၃	၆
၄	မုန့်လုပ်ငန်း	၃	၁၃
၅	သောက်ရေသန့်လုပ်ငန်း	၂	၇
၆	လျှပ်စစ်ပစ္စည်းပြုပြင်ခြင်းလုပ်ငန်း	၅	၇
၇	တွင်/သံဂဟေလုပ်ငန်း	၇	၁၄
၈	ကွန်ကရစ်ခွေ လုပ်ငန်း	၃	၉
၉	အုတ်ဖုတ်လုပ်ငန်း	၁၄၃	၄၂
၁၀	ဆီကြိတ်လုပ်ငန်း	၄	၁၀
၁၁	ဆန်ကြိတ်ခွဲခြင်းလုပ်ငန်း(ငါးပုံ)	၈	၁၈

၁၂	အရက်ချက်လုပ်ငန်း	၆	၁၃
၁၃	ကွန်ပျူတာ/မိတ္တူလုပ်ငန်း	၁၃	၂၂
၁၄	သံပန်း/သံတံခါးလုပ်ငန်း	၂	၆
၁၅	ပရိဘောဂလုပ်ငန်း	၅	၁၅
၁၆	စက်ဘီး/ဆိုင်ကယ်/မော်တော်ကား ပြင်လုပ်ငန်း		
၁၇	ခါတ်ပုံလုပ်ငန်း		
မြို့နယ်ချုပ်		၂၄၇	၃၁၅

သစ်တောလုပ်ငန်းဆောင်ရွက်မှုအခြေအနေ

၂၇။ ပင်လည်ဘူးမြို့နယ်၏ သစ်တောလုပ်ငန်းနှင့် ပတ်သက်သော အချက်အလက်များ တင်ပြချက်အနေဖြင့် လက်ရှိနယ်မြေအခြေအနေရ ၂၀၂၁ ခုနှစ်၊ ဒီဇင်ဘာလ စာရင်းသာ တင်ပြရခြင်းဖြစ်ပါသည် -

(က) သစ်တောများ

စဉ်	အကြောင်းအရာ	ဧရိယာ(ဧက)	ပေါက်သည့်အပင်များ
၁	ကြိုးဝိုင်း(၁၂)	၁၇၅၄၉၈.၅၆	ကျွန်း၊ ပျဉ်းကတိုး၊ သစ်ရာ၊ အင်ကြင်း၊ သစ်စေး၊ ထောက်ကြံ့၊ ဘန့်ဘွေး၊ အင်၊ ကညင်၊ တမလန်း၊ စကတ်၊ မအူ၊
၂	ကြိုးပြင်(၁၅)	၂၁၇၉၇၃	
မြို့နယ်ချုပ်		၃၉၃၄၇၁.၅၆	

(ခ) စီးပွားဖြစ်သစ်တောစိုက်ခင်း

စဉ်	စိုက်ပျိုးသူ	နိုင်ငံ/ ပုဂ္ဂလိ ကပိုင်	စိုက် ဧက	တည် နေရာ	အပင် အမျိုး အစား	အရေ အတွက်
၁	သစ်တောဦး စီးဌာန	နိုင်ငံ	၂၅၀	မံကော်(၃) ကြိုးပြင်	ကျွန်း	၃၀၂၅၀၀
မြို့နယ်ချုပ်			၂၅၀			၃၀၂၅၀၀

(ဂ) သစ်ထုတ်လုပ်မှု

စဉ်	အမျိုးအစား	နိုင်ငံ	ပုဂ္ဂလိကပိုင်	ထုတ်လုပ်မှု(တန်)
၁	ကျွန်း	နိုင်ငံ	-	၁၄၅.၆၄၆၇
၂	သစ်မာ	နိုင်ငံ	-	၂၆၁.၁၀၉၁
၃	အခြား	နိုင်ငံ	-	၁၃၈.၅၉၉၈
မြို့နယ်ချုပ်		၃	-	၅၄၅.၃၅၅၆

(ဃ) သစ်တောထွက်ပစ္စည်းများ

စဉ်	အမျိုးအစား	ရေတွက်ပုံ	ထုတ်လုပ်မှု
၁	ထင်း	ကုဗတန်	၂၀၀
၂	မီးသွေး	ကုဗတန်	-
၃	ဝါး	လုံး(၁၀၀)	၅၀၀
၄	ကြိမ်	လုံး(၁၀၀)	-
၅	ရှားစေး	ပိဿာ	-
၆	သစ်ခေါက်	ပိဿာ	-
၇	အင်တွဲ/ပွဲညှက်	ပိဿာ	၆၅၀
၈	လျှော်	ပိဿာ	၈၆
၉	ပျားရည်	ပိဿာ	၁၀၀
၁၀	ပျားဖယောင်း	ပိဿာ	၁၆
၁၁	ဘုမ္မာရာဇာ	ပိဿာ	၈၂
၁၂	ခနိ/သက္ကယ်	ဗျစ်	၂၀

တွင်းထွက်ပစ္စည်းထုတ်လုပ်မှုလုပ်ငန်း

၂၈။ ပင်လည်ဘူးမြို့နယ်၏ တွင်းထွက်ပစ္စည်းထုတ်လုပ်မှုလုပ်ငန်း နှင့် ပတ်သက်သော အချက်အလက်များမှာ အောက်ပါအတိုင်းဖြစ်ပါသည်-

(က) ဓါတ်သတ္တုတူးဖော်ထုတ်လုပ်မှု

စဉ်	ဓါတ်သတ္တုအမျိုးအစား	ထွက်ရှိသည့်ဒေသ	ထုတ်လုပ်မှုပမာဏ	ထုတ်လုပ်မှုတန်ဖိုး (ကျပ်သန်းပေါင်း)
၁	ကျောက်မီးသွေး (ထွန်းကြွယ်ပေါ)	ဘန့်ဘွေးကုန်း	၁၂၁၅(တန်)	၈၅.၀၅
မြို့နယ်ချုပ်			၁၂၁၅(တန်)	၈၅.၀၅

(ခ) ကျောက်မျက်တူးဖော်ထုတ်လုပ်မှု

စဉ်	လုပ်ငန်းတည်နေရာ	ကျောက်မျက်ရတနာအမျိုးအစား							
		ရွှေ	ငွေ	ကျောက်စိမ်း	နီလာ	စိန်	ပတ္တမြား	ပုလဲ	အခြား
မြို့နယ်ချုပ်		မရှိပါ							

စွမ်းအင်နှင့်လျှပ်စစ်ကဏ္ဍ

၂၉။ ပင်လည်ဘူးမြို့၏ စွမ်းအင်/လျှပ်စစ်ကဏ္ဍနှင့် ပတ်သက်သော အချက်အလက်များမှာ အောက်ပါအတိုင်း ဖြစ်ပါသည်-

(က) ဓါတ်ဆီ/ဒီဇယ်အရောင်းဆိုင်

စဉ်	ဆိုင်အမည်	နိုင်ငံပိုင်	ပုဂ္ဂလိကပိုင်	တစ်နှစ်ရောင်းချမှုစည်ပေါင်း	
				ဓါတ်ဆီ	ဒီဇယ်
၁	ရွှေစစ်သည်	-	၁	၇၂၀	၄၂၀

၂	အနန္တမေတ္တာ	-	၁	၇၀၀	၄၀၀
၃	စံသမာဓိ	-	၁	၇၀၀	၄၀၀
မြို့နယ်ချုပ်		-	၃	၂၁၂၀	၁၂၂၀

(ခ) သဘာဝဓါတ်ငွေ့အရောင်းဆိုင်များ

စဉ်	သဘာဝဓါတ်ငွေ့ဆိုင်အမည်	နိုင်ငံပိုင်	ပုဂ္ဂလိကပိုင်	တစ်နှစ်ရောင်းရကုဗပေပေါင်း
၁	မြို့နယ်ချုပ်	အစီရင်ခံသည့်ကာလအတွင်းမရှိပါ။		

ပို့ဆောင်ရေးနှင့် လမ်းပန်းဆက်သွယ်ရေးလုပ်ငန်း

၃၀။ ပင်လည်ဘူးမြို့နယ်၏ ပို့ဆောင်ရေးနှင့် လမ်းပန်းဆက်သွယ်ရေးလုပ်ငန်းနှင့် ပတ်သက်သော အချက်အလက်များမှာ အောက်ပါအတိုင်းဖြစ်ပါသည်-

(က) လေကြောင်းလမ်း

စဉ်	လေဆိပ်/ရဟတ်ယာဉ်ကွင်း အမည်	တည်နေရာ	မှတ်ချက်
	မြို့နယ်ချုပ်	မရှိပါ	

(ခ) ရေကြောင်းလမ်း

စဉ်	ရေကြောင်းလမ်းအမည်	မြို့အတွင်း		အရှည် ရေမိုင်	ဆိပ်ကမ်း အရေအတွက်	
		မှ	ထိ		သင်္ဘောဆိပ်	အခြား
၁	မြို့နယ်ချုပ်	အစီရင်ခံကာလအတွင်းမရှိပါ				

(ဂ) ရထားလမ်းနှင့် ဘူတာရုံများ

စဉ်	ရထားလမ်းအမည်	မြို့အတွင်း		အရှည်မိုင်	ဘူတာ အရေအတွက်	
		မှ	ထိ		ကြီး	သေး
၁	မြို့နယ်ချုပ်	အစီရင်ခံကာလအတွင်းမရှိပါ				

(ဃ) ကားဂိတ်များ

စဉ်	ကားဂိတ်အမည်	ပြေးဆွဲသည့် ခရီးစဉ်	ပြေးဆွဲသည့် ယာဉ် အမျိုးအစား	ပြေးဆွဲသည့် ယာဉ် စီးရေ
၁	အောင်ရတနာ	ပင်လည်ဘူး-မန္တလေး	မှန်လုံ	၂၀
၂	ရွှေနိုင်ငံ	။	။	၁၅
၃	ရွှေဝန်းရတနာ	။	။	၁၀
စဉ်	ကားဂိတ်အမည်	ပြေးဆွဲသည့် ခရီးစဉ်	ပြေးဆွဲသည့် ယာဉ် အမျိုးအစား	ပြေးဆွဲသည့် ယာဉ် စီးရေ
၄	ကျော်ကမ္ဘာ	။	။	၁၃
၅	အာကာမန်း	ပင်လည်ဘူး-မုံရွာ	။	၁၃
၆	ရှမ်းတောင်တန်း	ပင်လည်ဘူး-မန္တလေး	။	၈
၇	ရွှေမြို့တော်	ပင်လည်ဘူး-ကောလင်း	ကုန်တင်	၈
၈	ရတနာဦး	။	။	၁၀
မြို့နယ်ချုပ်	၈	၃	၃	၅၂

လမ်းဦးစီးဌာနနှင့် တံတားဦးစီးဌာနမှ ဆောင်ရွက်သည့်လုပ်ငန်းများ

၃၁။ လမ်းဦးစီးဌာန၏လုပ်ငန်းများမှာ အောက်ပါအတိုင်း ဖြစ်ပါ သည်-

(က) ကားလမ်း

စဉ်	ကားလမ်းအမည်	မြို့အတွင်း		အရှည်မိုင်
		မှ	ထိ	
၁	ဆင်ကုန်း-ဝန်းသို-ပင်လည်ဘူး	၂၉/၆	၅၉/၀	၂၉/၂
၂	ရောင်ဟီး-ပင်လည်ဘူးလမ်း	၃၁/၄	၅၉/၆	၂၈/၂
မြို့နယ်ချုပ်		၆၁/၂	၁၁၈/၆	၅၇/၄

(ခ) မြို့ချင်းဆက်လမ်းများ

စဉ်	လမ်းအမည်	အရှည် (မိုင်- ဖာလုံ)	အမျိုးအစား			မှတ် ချက်
			ကတ္တရာ	ကျောက် ချော	အမာခံလမ်း	
၁	ဆင်ကုန်း-ဝန်းသို- ပင်လည်ဘူးလမ်း	၂၉/၂	၂၅/၅-၃၂၅	-	၃/၄.၆၇၅	
၂	ရောင်ဟီး- ပင်လည်ဘူးလမ်း	၂၈/၂	၈/၄	၆/၁	၁၃/၅	
မြို့နယ်ချုပ်		၅၇/၄	၃၄/၁-၃၂၅	၆/၁	၁၇/၁.၆၇၅	

(ဂ) တံတားများ

(၁) ပေ(၁၈၀)အထက်တံတားများ

စဉ်	တံတား အမည်	အရှည် (ပေ)	အမျိုး အစား	တည် ဆောက် သည့်ခုနှစ်	သွားလာ နိုင်သည့်ယာဉ် (ကား/ရထား)
၁	မူးမြစ်ကူး တံတား	(၆၆၀)ပေ	သံကူကွန်ကရစ်	၂၀၁၂	ကား

၂	နမ္မားချောင်း တံတား	(၃၃၄)ပေ	သစ်သား	၂၀၁၇	ကား
၃	သင်နီးတော- ပေါက်ကိုင်း တံတား ပြုပြင်ခြင်း	(၈၀x ၁၈x၂၁) ပေ	ကွန်ဂရစ် ကျောက်ရိုးစီ သံဘောင်တင် သစ်သားတံတား	၂၀၁၇	ကား
မြို့နယ်ချုပ်		တံတား(၃)စင်း			

(၂) ပေ(၁၈၀)အောက်တံတားများ

စဉ်	ပေ(၅၀)မှ (၁၈၀)ရှိ တံတားအမည်	အရှည် (ပေ)	အမျိုး အစား	တည် ဆောက် သည့်ခုနှစ်	သွားလာ နိုင်သည့် ယာဉ် (ကား/ ရထား)	ပေ(၅၀) အောက် တံတား အရေ အတွက်
၁	ဒေါ်စီတံတား	၅၅'	သံကူ	၂၀၁၃-၁၄	ကား	၁၆၁စင်း
၂	သဲချောင်းတံတား	၆၀'	သံကူ	၂၀၁၅-၁၆	ကား	-
၃	ပေကုန်းတံတား	၆၀'	သံကူ	၂၀၁၄-၁၅	ကား	-
၄	ခွေးဟောင်တံတား	၆၀'	သံကူ	၂၀၁၇	ကား	-
၅	ငှာချယ်တံတား	၁၀၀'	သစ်သား	၂၀၁၆	ကား	-
၆	ဝါးဘိုးချောင်းတံ တား	၁၅၀'	ဘေလီ	-	ကား	-
မြို့နယ်ချုပ်		ပေ(၅၀)အထက်တံတား (၆)စင်း				၁၆၁ စင်း

(ဃ) လမ်းတံတားသုံးစက်ကိရိယာများ

စဉ်	လမ်းတံတားသုံးစက်ကိရိယာများ				လုပ်သား ဦးရေ
	မြေထိုး စက်	မြေကော် စက်	မြေကြိတ် စက်	မြေသယ် ယာဉ်	
၁	-	-	၁	၁	
မြို့နယ်ချုပ်	-	-	၁	၁	

(င) လမ်း/ တံတားအသုံးပြုခကောက်ခံသည့် လုပ်ငန်း

စဉ်	တိုးဂိတ် အမည်	တည်နေရာ	လမ်း/တံတားအရှည်		ကုမ္ပဏီ/အဖွဲ့အစည်း/ လူပုဂ္ဂိုလ်
			မှ	ထိ	
မြို့နယ်ချုပ်		အစီရင်ခံကာလအတွင်းမရှိပါ			

ဟိုတယ်နှင့် ခရီးသွားလုပ်ငန်း

၃၂။ ပင်လည်ဘူးမြို့ရှိ ဟိုတယ်နှင့် ခရီးသွားလုပ်ငန်းနှင့် ပတ်သက်
သော အချက်အလက်များမှာ အောက်ပါအတိုင်း ဖြစ်ပါသည်-

(က) ဟိုတယ်

စဉ်	ဟိုတယ် အမည်	ဟိုတယ်		အဆင့်	အခန်း ပေါင်း
		နိုင်ငံပိုင်	ပုဂ္ဂလိကပိုင်		
မြို့နယ်ချုပ်		အစီရင်ခံသည့်ကာလအတွင်းမရှိပါ			

(ခ) မိုတယ်၊ အင်း၊ တည်းခိုခန်း

စဉ်	မိုတယ် အရေအတွက်	အင်း အရေအတွက်	တည်းခိုခန်း အရေအတွက်
၁	-	-	၃
မြို့နယ်ချုပ်	-	-	၃

(ဂ) ကမ်းခြေနှင့် အပန်းဖြေနေရာများ

စဉ်	ကမ်းခြေ/အပန်းဖြေ နေရာအမည်	တည်နေရာ
မြို့နယ်ချုပ်	အစီရင်ခံသည့်ကာလအတွင်းမရှိပါ	

သမဝါယမအသင်းများ

၃၃။ ပင်လည်ဘူးမြို့နယ်တွင်ရှိသော သမဝါယမအသင်းများမှာ အောက်ပါအတိုင်း ဖြစ်ပါသည်-

စဉ်	မြို့နယ်	သမဝါယမ အသင်းပေါင်း	သမဝါယမ အသင်းစုပေါင်း	မှတ်ချက်
၁	ပင်လည်ဘူး	၂၁၇	၁	
	မြို့နယ်ချုပ်	၂၁၇	၁	

စီးပွားရေးဆိုင်ရာ အခြေခံအဆောက်အဦများ

၃၄။ ပင်လည်ဘူးမြို့တွင်ရှိသော စီးပွားရေးဆိုင်ရာ အခြေခံအဆောက်အဦများမှာ အောက်ပါအတိုင်း ဖြစ်ပါသည်-

(က) ကုမ္ပဏီ၊ ကုန်စည်ခိုင်၊ ပွဲရုံများ၊ ဈေးနှင့်ကုန်တိုက်များ

(၁) ကုမ္ပဏီများ

စဉ်	ကုမ္ပဏီအမည်	ဆောင်ရွက် သည့်လုပ်ငန်း	တည်နေရာ
၁	မြို့နယ်ချုပ်	အစီရင်ခံသည့်ကာလအတွင်းမရှိပါ	

(၂) ကုန်စည်ခိုင်များ

စဉ်	ကုန်စည်ခိုင် အမည်	ရောင်းဝယ် သည့်ပစ္စည်းများ	တည်နေရာ
၁	မြို့နယ်ချုပ်	အစီရင်ခံသည့်ကာလအတွင်းမရှိပါ	

(၃) ပွဲရုံများ

စဉ်	ပွဲရုံအမည်	ရောင်းဝယ် သည့်ပစ္စည်းများ	တည်နေရာ
၁	မြို့နယ်ချုပ်	အစီရင်ခံသည့်ကာလအတွင်းမရှိပါ	

(၄) ဈေးများ

စဉ်	ဈေးအမည်	တည်နေရာ	မှတ်ချက်
၁	စည်ပင်သာယာဈေး	ပင်လည်ဘူးမြို့၊ မြို့မရပ်ကွက်	
	မြို့နယ်ချုပ်	၁	

(၅) ကုန်တိုက်များ

စဉ်	ကုန်တိုက်အမည်	တည်နေရာ	မှတ်ချက်
၁	မြို့နယ်ချုပ်	အစီရင်ခံသည့်ကာလအတွင်းမရှိပါ	

(ခ) ဘဏ်များ

စဉ်	မြို့နယ်/မြို့	ဘဏ် ပေါင်း	အစိုးပိုင်	ပုဂ္ဂလိကပိုင်	စုစု ပေါင်း
၁	ပင်လည်ဘူးမြို့	၃	၂	၁	၃
	မြို့နယ်ချုပ်	၃	၂	၁	၃

(ဂ) စတိုးဆိုင်နှင့်အရောင်းဆိုင်များ

စဉ်	ဆိုင်အမျိုးအစား	အရေအတွက်
၁	စတိုးဆိုင်	၂
၂	ရွှေဆိုင်	၁၅
၃	လျှပ်စစ်ပစ္စည်းဆိုင်	၁၀

စဉ်	ဆိုင်အမျိုးအစား	အရေအတွက်
၄	ဖုန်း/ဖုန်းပစ္စည်းအရောင်းဆိုင်	၇
၅	စာအုပ်ဆိုင်	၁
၆	ဆေးဆိုင်	၇
၇	စားသောက်ဆိုင်	၁၈
၈	လက်ဖက်ရည်ဆိုင်	၁၇
၉	ကုန်မာဆိုင်	၁၅
၁၀	စိုက်ပျိုးရေးပစ္စည်းဆိုင်	၁
၁၁	ဆောက်လုပ်ရေးပစ္စည်းဆိုင်	၃
၁၂	ဝန်ဆောင်မှုလုပ်ငန်းဆိုင်	၇၇
၁၃	ဆန်ဆိုင်	၃
၁၄	အဝတ်အထည်ဆိုင်	၃၀
၁၅	နိဗ္ဗာန်ကုန်ဆိုင်	-
မြို့နယ်ချုပ်	၁၅	၂၀၆

စည်ပင်သာယာရေးကော်မတီလုပ်ငန်းများ

၃၅။ ပင်လည်ဘူးမြို့၏ စည်ပင်သာယာရေးကော်မတီ လုပ်ငန်းများမှာ အောက်ပါအတိုင်းဖြစ်ပါသည်-

(က) ဈေးလုပ်ငန်း

စဉ်	ဈေးအမည်	ဆိုင်ခန်း အရေ အတွက်	နိုင်ငံပိုင်	ပုဂ္ဂလိက ပိုင်	တည်နေရာ
၁	စည်ပင်သာယာဈေး	၁၉၇	နိုင်ငံပိုင်	-	ပင်လည်ဘူး
မြို့နယ် ချုပ်	၁	၁၉၇	၁	-	ပင်လည်ဘူး

(ခ) သောက်သုံးရေရရှိရေးလုပ်ငန်း

စဉ်	စက်ရုံအမည်	တည်နေရာ	အမျိုး အစား	တစ်ရက် ထုတ်လုပ်မှု (ဂါလံ)	ဖြန့်ဖြူးနိုင်မှု (အိမ်ခြေ)
၁	မြို့နယ်ချုပ်	အစီရင်ခံကာလအတွင်းမရှိပါ			

(ဂ) သန့်ရှင်းရေးလုပ်ငန်း

စဉ်	သန့်ရှင်းရေးသုံးစက်ကိရိယာများ(စီး)				ဝန်ထမ်း ဦးရေ
	သန့်ရှင်းရေး ယာဉ်	မိလ္လာ ယာဉ်	ဖုံစုပ်စက်	ရေစုပ် စက်	
၁	၄	၁	-	-	-
မြို့နယ်ချုပ်	၄	၁	-	-	-

(ဃ) လမ်း/တံတားလုပ်ငန်း

(၁) လမ်းလုပ်ငန်း

စဉ်	လမ်းပေါင်း (လမ်း)	စုစုပေါင်း လမ်းအရှည် (မိုင်)	ကတ္တရာ လမ်းပေါင်း		ကျောက်ခင်း လမ်းပေါင်း		မြေသား လမ်းပေါင်း		ကွန်ကရစ် လမ်းပေါင်း	
			လမ်း	မိုင်	လမ်း	မိုင်	လမ်း	မိုင်	လမ်း	မိုင်
၁	၅၂	၉.၇၂၁	၁၄	၃.၇၅၄	၇	၁.၃၉	၁၅	၁.၉၈၅	၁၆	၂.၅၉၂

(၂) တံတားလုပ်ငန်း

စဉ်	တံတားပေါင်း(စင်း)				
	သံ	ကွန်ကရစ်	အုတ်	သစ်သား	ပေါင်း
၁	-	၃၀	-	၁	၃၁
မြို့နယ်ချုပ်	-	၃၀	-	၁	၃၁

(၃) လမ်းတံတားသုံးစက်ကိရိယာများ

စဉ်	လမ်းတံတားသုံးစက်ကိရိယာများ				လုပ်သား ဦးရေ
	မြေထိုးစက်	မြေကော်စက်	မြေကြိတ်စက်	မြေသယ် ယာဉ်	
၁	-	-	၁	-	-
မြို့နယ်ချုပ်	-	-	၁	-	-

ပုံနှိပ်လုပ်ငန်းနှင့် မီဒီယာလုပ်ငန်းများ

၃၆။ ပင်လည်ဘူးမြို့တွင်ရှိသော ပုံနှိပ်တိုက်နှင့် မီဒီယာလုပ်ငန်းများမှာ အောက်ပါအတိုင်း ဖြစ်ပါသည်-

(က) ပုံနှိပ်လုပ်ငန်းနှင့် တေးသံသွင်း၊ ဗီဒီယို

စဉ်	ပုံနှိပ်စက်		ယာဉ်ပျံ	ဗိတ္တံ	တေးသံသွင်း	ဗီဒီယို
	ပုံနှိပ်စက်	ပုံနှိပ်စက်				
၁	-	-	၁၂	၁၂	-	-
မြို့နယ်ချုပ်	-	-	၁၂	၁၂	-	-

(ခ) မီဒီယာလုပ်ငန်းများ

စဉ်	သတင်းစာအမည်	တစ်လဖြန့်စောင်ရေ	ဂျာနယ်အမည်	တစ်လဖြန့်စောင်ရေ
၁	မြန်မာ့အလင်း	၂၃၀	7 day	၈၅
၂	ကြေးမုံ	၂၃၀	-	-
၃	ဒို့ကျေးရွာ	၂၈၀	-	-
မြို့နယ်ချုပ်	၃	၇၄၀	၁	၈၅

ပြည်တွင်းအသားတင်ထုတ်လုပ်မှုနှင့်ဝန်ဆောင်မှုတန်ဖိုး

၃၇။ ပင်လည်ဘူးမြို့နယ်၏ ပြည်တွင်း အသားတင် ထုတ်လုပ်မှုနှင့် ဝန်ဆောင်မှုတန်ဖိုးတို့အား တင်ပြချက်အနေဖြင့် လက်ရှိနယ်အမြေအခြေအနေအရ ၂၀၂၁ ခုနှစ်၊ ဒီဇင်ဘာလ၏စာရင်းသာ တင်ပြရခြင်း ဖြစ်ပါသည် -

(ကျပ်သန်းပေါင်း)

စဉ်	အကြောင်းအရာ	၂၀၁၉- ၂၀၂၀ အသားတင် ထုတ်လုပ်မှု တန်ဖိုး	၂၀၂၀- ၂၀၂၁ ရည်မှန်းချက် တန်ဖိုး	၂၀၂၀-၂၀၂၁ခုနှစ်၊ ဒီဇင်ဘာလကုန် အထိဆောင်ရွက်နိုင်မှု		
				တန်ဖိုး	အထည် ဖော်နိုင်မှု	တိုးတက် မှု%
၁	ထုတ်လုပ်မှုတန်ဖိုး	၃၄၅၁၁.၀	၉၄၄၆၉.၁	၃၅၄၂၃.၅	၃၇.၅	၂.၆
	လယ်ယာကဏ္ဍ	၁၆၀၆၄.၁	၂၅၄၃၁.၃	၁၆၄၅၈.၉	၆၄.၇	၂.၅
	သားငါးကဏ္ဍ	၄၃၆၇.၄	၁၈၅၀၉.၂	၄၆၂၁.၁	၂၅.၀	၅.၈
	သစ်တောကဏ္ဍ	၂၄.၁	၆၄၃.၈	၁၉.၆	၃.၀	-၁၈.၇
	စွမ်းအင်ကဏ္ဍ	-	-	-	-	-
	သတ္တုနှင့်တွင်းထွက်ပစ္စည်း း	၄၉၂.၇	၂၁၀၅.၄	၅၄၉.၉	၂၆.၁	၁၁.၆
	စက်မှုလက်မှုကဏ္ဍ	၁၂၅၅၄.၆	၃၉၇၅၁.၁	၁၂၇၇၈.၉	၃၂.၁	၁.၈
	လျှပ်စစ်ကဏ္ဍ	၁၀၉.၇	၃၆၁.၅	၉၄.၈	၂၆.၂	-၁၃.၆
	ဆောက်လုပ်ရေးကဏ္ဍ	၈၉၈.၄	၇၆၆၆.၈	၉၀၀.၃	၁၁.၇	၀.၂
၂	ဝန်ဆောင်မှု	၃၆၆၉၆.၆	၁၇၅၁၅.၉	၃၈၈၄.၀	၂၂.၂	၅.၈
	ပို့ဆောင်ရေးကဏ္ဍ	၁၇၄၉.၆	၇၀၈၀.၉	၁၈၅၅.၁	၂၅.၈	၄.၃
	ဆက်သွယ်ရေးကဏ္ဍ	၃၇၈.၄	၁၈၆၅.၄	၃၉၉.၃	၂၁.၄	၅.၅
	ငွေရေးကြေးရေးကဏ္ဍ ရ	၂၂.၄	၁၆၄.၄	၁၄.၉	၉.၁	-၃၃.၅
	လူမှုရေးနှင့်စီမံခန့်ခွဲရေး း	၉၂၇.၇	၅၈၇၃.၆	၁၀၁၆.၀	၁၇.၃	၉.၅
	ငှားရမ်းခနှင့်အခြား ဝန်ဆောင်မှု	၅၉၁.၅	၂၅၃၁.၆	၆၂၈.၆	၂၄.၈	၆.၃
၃	ကုန်သွယ်မှုတန်ဖိုး	၈၉၄၄.၀	၂၄၉၉၅.၀	၉၄၅၉.၈	၃၃.၈	၅.၈
၄	အသားတင်ထုတ်လုပ်မှု နှင့်ဝန်ဆောင်မှုတန်ဖိုး	၄၇၁၂၄.၇	၁၃၆၉၈၀.၀	၄၈၇၆၇.၃	၃၄.၉	၃.၅

လူတစ်ဦးချင်းဝင်ငွေ

၃၈။ ပင်လည်ဘူးမြို့နယ်၏ တစ်ဦးချင်းဝင်ငွေကို အောက်ပါအတိုင်း ဖော်ပြအပ်ပါသည်-

စဉ်	၂၀၁၉-၂၀	၂၀၂၀-၂၁	၂၀၂၁-၂၂
၁	၁၂၂၉၁၉၆	၁၃၃၀၃၄၄(ယာယီ)	၁၄၇၃၇၅၇(ခန့်မှန်း)
မြို့နယ်ချုပ်	၁၂၂၉၁၉၆	၁၃၃၀၃၄၄(ယာယီ)	၁၄၇၃၇၅၇(ခန့်မှန်း)

အသက်မွေးဝမ်းကျောင်းလုပ်ငန်းအလိုက် အလုပ်လုပ်သူဦးရေ

၃၉။ ပင်လည်ဘူးမြို့၏ အသက်မွေးဝမ်းကျောင်း လုပ်ငန်းအလိုက် အလုပ်လုပ်ကိုင်သူဦးရေမှာ အောက်ပါအတိုင်းဖြစ်ပါသည်-

စဉ်	အစိုးရဝန်ထမ်း	ဝန်ဆောင်မှု	စိုက်ပျိုးရေး	မွေးမြူရေး	အရောင်း အဝယ်	စက်မှုလက်မှု	ရေလုပ်ငန်း	ကျပန်း	အခြား	စုစုပေါင်း
၁	၁၁၈၃	၁၂၅	၄၁၄၃	၁၂၂	၈၀၁၉	၁၇၈၈	၁၉၅	၁၃၈၈၄	၅၆၂၃၁	၁၂၃၇၈၀

အလုပ်လုပ်နိုင်သူဦးရေနှင့် အလုပ်လက်မဲ့ဦးရေ

၄၀။ ပင်လည်ဘူးမြို့တွင်ရှိသော အလုပ်လုပ်နိုင်သူဦးရေနှင့် အလုပ် လက်မဲ့နှုန်းကို အောက်ပါအတိုင်း ဖော်ပြအပ်ပါသည်-

စဉ်	အလုပ်လုပ်နိုင် သူဦးရေ	လုပ်ငန်းခွင်ရှိ လုပ်သားဦးရေ	အလုပ် လက်မဲ့ဦးရေ	အလုပ်လက်မဲ့ ရာခိုင်နှုန်း
-----	-----------------------	-----------------------------	------------------	---------------------------

၁	၆၁၈၉၀	၅၃၇၅၅	၈၁၃၅	၆.၅၇
---	-------	-------	------	------

အခန်း(၇)

လူမှုရေးဆိုင်ရာအချက်အလက်များ

ပညာရေးကဏ္ဍ

၄၁။ ပင်လည်ဘူးမြို့နယ်တွင်ရှိသော ပညာရေးဆိုင်ရာအချက်အလက်များ တင်ပြချက်အနေဖြင့် နယ်မြေအခြေအနေရ ၂၀၂၁ခုနှစ်၊ ဒီဇင်ဘာလ၏ စာရင်း သာတင်ပြခြင်း ဖြစ်ပါသည် -

(က) အဆင့်မြင့်ပညာ

စဉ်	တက္ကသိုလ်/ ကောလိပ်/ သိပ္ပံကျောင်း အမည်	တည် နေရာ	အကျယ် အဝန်း (ဧက)	ဆရာ/ ဆရာမ ဦးရေ	ကျောင်း သား/သူ ဦးရေ	ဆရာနှင့် ကျောင်းသား အချိုး
၁	မရှိပါ					

(ခ) အခြေခံပညာ

(၁) အထကကျောင်းများ

စဉ်	ကျောင်း အမည်	တည်နေရာ	အကျယ် အဝန်း (ဧက)	ဆရာ/ ဆရာမ ဦးရေ	ကျောင်း သား / သူဦးရေ	ဆရာနှင့် ကျောင်း သားအချိုး
၁	အ.ထ.က ပင်လည်ဘူး	မြို့မရပ်ကွက်	၅.၉၇	၃၄	၇၁၃	၁ : ၂၁
၂	အထက ခေါက်စင်း	ခေါင်စင်း ကျေးရွာ	၁၀.၀၀	၁၁	၁၂၃	၁ : ၁၁
၃	အထက မိချောင်းအင်း	မိချောင်းအင်း ကျေးရွာ	၅.၈၀	၁၄	၃၁၆	၁ : ၂၃
၄	အထက မြေလင်း	မြေလင်း ကျေးရွာ	၅.၀၂	၉	-	

၅	အထက မံစီလေး	မံစီလေး ကျေးရွာ	၁၁.၀၄	၁၇	၃၆၉	၁ : ၂၂
၆	အထက တောင်တော	တောင်တော ကျေးရွာ	၈.၉၆	၁၀	၁၈၈	၁ : ၁၉
၇	အထက နန်းတပ်	နန်းတပ် ကျေးရွာ	၇.၀၀	၉	၂၀၈	၁ : ၂၃
မြို့နယ်ချုပ်		၇	၅၃.၇၉	၁၀၄	၁၉၁၇	၁ : ၁၈

(၂) အထကကျောင်းခွဲများ

စဉ်	ကျောင်း အမည်	တည်နေရာ	အကျယ် အဝန်း (ဧက)	ဆရာ/ ဆရာမ ဦးရေ	ကျောင်း သား / သူဦးရေ	ဆရာနှင့် ကျောင်း သားအချိုး
၁	အထက(ခွဲ) ကင်းပန်း	ကင်းပန်း ကျေးရွာ	၅.၀၀	၁၈	၁၈၆	၁ : ၁၀
၂	အထက(ခွဲ) ကဘာ	ကဘာ ကျေးရွာ	၂.၃၄	၂	-	-
၃	အထက(ခွဲ) နောင်မူး	နောင်မူး ကျေးရွာ	၅.၂၉	၇	၃၉၆	၁ : ၅၇
၄	အထက(ခွဲ) ပင်းကြိုင်း	ပင်းကြိုင်း ကျေးရွာ	၇.၀၂	၅	-	
၅	အထက(ခွဲ) မကျီးပင်	မကျီးပင် ကျေးရွာ	၅.၀၀	၈	-	
မြို့နယ်ချုပ်		၅	၂၄.၆၅	၄၀	၅၈၂	၁ : ၁၅

(၃) အလကကျောင်းများ

စဉ်	ကျောင်းအမည်	တည်နေရာ	အကျယ်အဝန်း (ဧက)	ဆရာ/ဆရာမ ဦးရေ	ကျောင်းသား/ သူဦးရေ	ဆရာနှင့် ကျောင်းသားအချိုး
၁	အလကကုန်းကြီး	ကုန်းကြီးရွာ	၃.၁၀	၅	၄၈	၁ : ၁၀
၂	အလက ခေါင်းဘွား	ရွာသာယာ ကျေးရွာ	၁၂.၅၅	၂	၁၃	၁ : ၇
၃	အလက တောင်မော်	တောင်မော် ကျေးရွာ	၀.၈၀	၄	၁၃၇	၁ : ၃၄
၄	အလက နောင်ကန်	နောင်ကန် ကျေးရွာ	၁.၅၅	၄	၁၆၂	၁ : ၄၁
၅	အလက နောင်ပူအင်း	နောင်ပူအင်း ကျေးရွာ	၇.၀၀	၆	၁၂၉	၁ : ၂၂
၆	အလက နောင်ရင်း	နောင်ရင်း ကျေးရွာ	၂.၀၅	၅	၈၂	၁ : ၁၆
၇	အလက ပင်းမူ	ပင်းမူကျေးရွာ	၈.၄၀	၅	၁၁၄	၁ : ၂၃
၈	အလက ဝါးရုံးကုန်း	ဝါးရုံးကုန်း ကျေးရွာ	၃.၂၀	၅	၈၅	၁ : ၁၇
၉	အလက ဝမ်းဘဲအင်း	ဝမ်းဘဲအင်း ကျေးရွာ	၆.၀၀	၁	-	
၁၀	အလက သစ်ဖြူကျင်း	သစ်ဖြူကျင်း ကျေးရွာ	၂.၁၀	၈	၇၂	၁ : ၉
၁၁	အလက ကပ္ပန္နာ	ကပ္ပန္နာ ကျေးရွာ	၆.၀၅	၆	၁၁၈	၁ : ၂၀
၁၂	အလက ညောင်စိုက်	ညောင်စိုက် ကျေးရွာ	၅.၀၄	၂	-	

၅၆

၁၃	အလက မန္တံ	မန္တံကျေးရွာ	၅.၀၁	၁၃	၁၂၈	၁ : ၁၀
၁၄	အလက လယ်ဦး(၁)	လယ်ဦးကျေးရွာ	၆.၇၇	၃	-	
၁၅	အလက ဝဲလာ	ဝဲလာကျေးရွာ	၂.၈၅	၄	၇၉	၁ : ၂၀
၁၆	အလက သဒ္ဒတ်ကုန်း	သဒ္ဒတ်ကုန်း ကျေးရွာ	၂.၅၈	၂	၁၃	၁ : ၇
၁၇	အလက မြေကုလား	မြေကုလား ကျေးရွာ	၂.၄၆	၂	၁၈	၁ : ၉
၁၈	အလက ပင်လောင်	ပင်လောင် ကျေးရွာ	၇.၀၈	၂	-	
၁၉	အလက ဝါးယူသာ	ဝါးယူသာ ကျေးရွာ	၁.၃၈	၄	၂၆၉	၁ : ၆၇
၂၀	အလက ကြာအင် အောင်းကုန်း	ကြာအင်အောင်း ကုန်းကျေးရွာ	၆.၀၀	၁	၁၆၈	၁ : ၁၆၈
၂၁	အလက ယင်းသာ(၁)	ယင်းသာ ကျေးရွာ	၅.၀၀	၂	၇၇	၁ : ၃၉
၂၂	အလက သစ္စေးကုန်း(၁)	သစ္စေးကုန်း ကျေးရွာ	၃.၈၄	၃	-	
၂၃	အလက ကနီ	ကနီကျေးရွာ	၂.၅၀	၂	-	
၂၄	အလက ချင်းကုန်း	ချင်းကုန်း ကျေးရွာ	၂.၈၀	၆	၁၄	၁ : ၂
၂၅	အလက စင်းကွယ်	စင်းကွယ် ကျေးရွာ	၄.၇၀	၁	၅၀	၁ : ၅၀
၂၆	အလက တောပုန်း	တောပုန်း ကျေးရွာ	၄.၅၇	၁	၂၉	၁ : ၂၉
၂၇	အလက တိုက်မွန်း	တိုက်မွန်းရွာ	၆.၀၀	၆	၁၃၃	၁ : ၂၂
၂၈	အလက ပိန်းတော	ပိန်းတောရွာ	၅.၀၀	၅	၁၈၄	၁ : ၃၇

၂၉	အလက မြို့မ	မြို့မကျေးရွာ	၅.၀၇	၆	၄၁	၁ : ၇
၃၀	အလက အောင်ချမ်းသာ	အောင်ချမ်းသာ ကျေးရွာ	၅.၂၅	-	၆၂	
၃၁	အလက ပန်းခူး	ပန်းခူးကျေးရွာ	၃.၂၅	၂	၂၄	၁ : ၁၂
၃၂	အလက နောင်ကင်း	နောင်ကင်းရွာ	၅.၁၀	၇	၁၇၁	၁ : ၂၄
၃၃	အလက ဆားတောင်ပုံ	ဆားတောင်ပုံ ကျေးရွာ	၃.၅၇	၁	-	
၃၄	အလက အင်္ဂါး	အင်္ဂါး ကျေးရွာ	၆.၆၉	၂	-	
မြို့နယ်ချုပ်		၃၄	၁၅၅.၃၁	၁၂၈	၂၄၂၀	၁ : ၁၉

(၄) အလကကျောင်းခွဲများ

စဉ်	ကျောင်း အမည်	တည် နေရာ	အကျယ် အဝန်း (ဧက)	ဆရာ/ ဆရာ မ ဦးရေ	ကျောင်း သား/ သူဦးရေ	ဆရာနှင့် ကျောင်း သား အချိုး
၁	အ.လ.က(ခွဲ) မြို့မ(၁)	မိုးကောင်း ရပ်ကွက်	၃.၈၀	၁၁	၁၄၀	၁ : ၁၃
၂	အ.လ.က(ခွဲ) မြို့မ(၂)	မြို့မရပ်ကွက်	၂.၃၀ ၁	၁၂	၁၂၉	၁ : ၁၀
၃	အ.လ.က(ခွဲ) တုံမွန်း	တုံမွန်းကျေးရွာ	၈.၄၅	၅	၆၁	၁ : ၁၀
၄	အ.လ.က(ခွဲ) ဒီးဒေါက်	ဒီးဒေါက် ကျေးရွာ	၅.၀၀	၅	၇၁	၁ : ၁၄
၅	အ.လ.က(ခွဲ) ဝွေးချို(၂)	ဝွေးချို ကျေးရွာ	၃.၄၉	၄	၇၉	၁ : ၂၀
၆	အ.လ.က(ခွဲ)	စည်သာကျေးရွာ	၅.၃၀	၃	-	

၅၈

	စည်သာ					
၇	အ.လ.က(ခွဲ) တောဖျား	ဝါးရုံသာကျေးရွာ	၅.၀၂	၃	-	
၈	အ.လ.က(ခွဲ) မော်လင်	မော်လင် ကျေးရွာ	၀.၈၉	၂	၁၅၇	၁ : ၇၈
၉	အ.လ.က(ခွဲ) မော်ဟိုင်း	မော်ဟိုင်း ကျေးရွာ	၄.၄၃	၄	-	
၁၀	အ.လ.က(ခွဲ) ပေါက်ကိုင်း	ပေါက်ကိုင်း ကျေးရွာ	၁.၀၁	၃	-	
၁၁	အ.လ.က(ခွဲ) သိမ်ဇင်	သိမ်ဇင်ကျေးရွာ	၃.၉၃	-	-	
၁၂	အ.လ.က(ခွဲ) မကျီးကုန်း	မကျီးကုန်း ကျေးရွာ	၄.၇၉	၂	၁၄၇	၁ : ၇၃
၁၃	အ.လ.က(ခွဲ)မူလဲ	မူလဲကျေးရွာ	၅.၀၀	၄	၈၆	၁ : ၂၁
၁၄	အ.လ.က(ခွဲ) ညောင်ကုန်း	ညောင်ကုန်း ကျေးရွာ	၅.၀၀	-	၁၆	
၁၅	အ.လ.က(ခွဲ) ကညင်ကုန်း(၃)	ကညင်ကုန်း ကျေးရွာ	၃.၀၀	၃	၇၇	၁ : ၂၆
၁၆	အ.လ.က(ခွဲ) ကာမဲ	ကာမဲ ကျေးရွာ	၂.၂၆	၄	၁၁၉	၁ : ၂၀
၁၇	အ.လ.က(ခွဲ) ကျွန်းတော	ကျွန်းတော ကျေးရွာ	၀.၉၆	၃	၁၀၇	၁ : ၃၆
၁၈	အ.လ.က(ခွဲ) ကြာအင်းခုံ	ကြာအင်းခုံ ကျေးရွာ	၁.၉၅	၄	၁၉၅	၁ : ၄၉
၁၉	အ.လ.က(ခွဲ) ကွမ်းတောင်း	ကွမ်းတောင်း ကျေးရွာ	၅.၀၉	၃	၁၃၂	၁ : ၄၄
၂၀	အ.လ.က(ခွဲ) ချောင်းကွေ့	ချောင်းကွေ့ ကျေးရွာ	၄.၃၈	၂	၄၈	၁ : ၂၄
၂၁	အ.လ.က(ခွဲ) ငွေချို(၁)	ငွေချို ကျေးရွာ	၃.၈၈	-	၂၁	

၅၉

၂၂	အ.လ.က(ခွဲ) တင်းဝါးချောင်း	တင်းဝါးချောင်း ကျေးရွာ	၂.၃၇	၁	-	
၂၃	အ.လ.က(ခွဲ) နွဲ့တုံ	နွဲ့တုံကျေးရွာ	၃.၃၀	၃	၁၂၃	၁ : ၄၁
၂၄	အ.လ.က(ခွဲ) ပေကုန်း	ပေကုန်း ကျေးရွာ	၄.၅၀	-	-	
၂၅	အ.လ.က(ခွဲ) ပင်းခါး	ပင်းခါး ကျေးရွာ	၅.၀၀	၆	၆	၁ : ၁
၂၆	အ.လ.က(ခွဲ) သရက်ကန်	သရက်ကန် ကျေးရွာ	၄.၅၅	၄	၁၄၃	၁ : ၃၆
၂၇	အ.လ.က(ခွဲ) သင်ပေါင်းကျင်း	သင်ပေါင်းကျင်း ကျေးရွာ	၅.၀၀	၁	-	
၂၈	အ.လ.က(ခွဲ) အုန်းပြင်	အုန်းပြင် ကျေးရွာ	၄.၄၈	၂	-	
မြို့နယ်ချုပ်		၂၈	၁၀၉.၁၃	၉၄	၁၈၅၇	၁ : ၂၀

(၅) မူလတန်းလွန်ကျောင်းများ

စဉ်	မြို့နယ်/မြို့	ကျောင်း အရေအတွက်	ဆရာ/ ဆရာမဦးရေ	ကျောင်းသား / သူဦးရေ	အချိုး
၁	ပင်လည်ဘူးမြို့	၄၇	၁၂၇	၂၂၀၃	၁ : ၁၇

(၆) အမကကျောင်းများ

စဉ်	မြို့နယ် /မြို့	ကျောင်း အရေအတွက်	ဆရာ/ ဆရာမ ဦးရေ	ကျောင်းသား /သူဦးရေ	ဆရာနှင့် ကျောင်းသား အချိုး
၁	ပင်လည်ဘူးမြို့	၁၁၆	၁၆၃	၅၇၉၀	၁ : ၃၅

(ဂ) မူလတန်းကြိုကျောင်း

စဉ်	မြို့နယ် /မြို့	ကျောင်းအမည်	တည်နေရာ	ဆရာ/ဆရာမ ဦးရေ	ကျောင်းသား/သူဦးရေ	အချိုး
၁	ပင်လည်ဘူးမြို့	မရှိပါ။				

(ဃ) ဘုန်းတော်ကြီးသင် ပညာရေးကျောင်း

စဉ်	မြို့နယ် /မြို့	ကျောင်းအမည်	တည်နေရာ	ဆရာ/ဆရာမ ဦးရေ	ကျောင်းသား/သူဦးရေ	အချိုး
၁	ပင်လည်ဘူးမြို့	မရှိပါ။				

(င) ကျောင်းနေအရွယ်ကလေးများကျောင်းအပ်နှံမှု

စဉ်	မြို့နယ် /မြို့	(၅)နှစ်ပြည့်ကလေး			ကျောင်းအပ်နှံမှု			ကျောင်းအပ်နှံမှု %
		ကျား	မ	ပေါင်း	ကျား	မ	ပေါင်း	
၁	ပင်လည်ဘူးမြို့	၁၂၉၆	၁၁၈၂	၂၄၇၈	၇၆၃	၆၆၄	၁၄၂၇	၅၇.၆၁

(စ) တက္ကသိုလ်ဝင်တန်း အောင်မြင်မှု

ဇွဲ	၂၀၁၉-၂၀၂၀ ပြည့်နှစ်				၂၀၂၀-၂၀၂၁ ခုနှစ်			
	စာရင်းရှိ	ဖြေဆို	အောင်မြင်	%	စာရင်းရှိ	ဖြေဆို	အောင်မြင်	%
၁	၂၃၇၉	၂၂၉၈	၉၄၅	၄၁.၁၂	-	-	-	-
မြို့နယ်ချုပ်	၂၃၇၉	၂၂၉၈	၉၄၅	၄၁.၁၂	-	-	-	-

၆၁

(ဆ) စာတတ်မြောက်မှု ရာခိုင်နှုန်းအခြေအနေ

စဉ်	မြို့နယ် လူဦးရေ	(၁၅)နှစ် အထက် လူဦးရေ	စာတတ် မြောက်ဦးရေ	စာတတ် မြောက်မှုနှုန်း
၁	၁၂၃၇၈၀	၈၅၂၈၈	၈၄၄၇၆	၆၈.၂၆
မြို့နယ် ချုပ်	၁၂၃၇၈၀	၈၅၂၈၈	၈၄၄၇၆	၆၈.၂၆

(ဇ) သင်ကြားမှု၊ သင်ယူမှု၊ အထောက်အကူပြု စာသင်ခန်း
များဖွင့်လှစ်နိုင်မှု အခြေအနေ

(၁) အထက ကျောင်းများ

စဉ်	အထက်တန်းကျောင်း					
	စာရင်းရှိ	Media တပ်ပြီး	3PLT တပ်ပြီး	2PLT တပ်ပြီး	1PLT တပ်ပြီး	ပေါင်း
၁	၇	-	၂	၅	-	၇
မြို့နယ်ချုပ်	၇	-	၂	၅	-	၇

(၂) အလက ကျောင်းများ

စဉ်	အလယ်တန်းကျောင်း					
	စာရင်း ရှိ	Media တပ်ပြီး	3PLT တပ်ပြီး	2PLT တပ်ပြီး	1PLT တပ်ပြီး	ပေါင်း
၁	၂၇	-	-	၁၀	၁၇	၂၇
မြို့နယ်ချုပ်	၂၇	-	-	၁၀	၁၇	၂၇

(၃) အမက ကျောင်းများ

စဉ်	မူလတန်းကျောင်း					
	စာရင်းရှိ	Media တပ်ပြီး	3PLT တပ်ပြီး	2PLT တပ်ပြီး	1PLT တပ်ပြီး	ပေါင်း
၁	၁၈၁	-	-	-	၈၈	၈၈
မြို့နယ်ချုပ်	၁၈၁	-	-	-	၈၈	၈၈

(ဈ) စာကြည့်တိုက်များ ဖွင့်လှစ်နိုင်မှု

စဉ်	အုပ်ချုပ်ရေး	ပညာရေး	ပြန်ဆက်	ဘုန်းကြီးကျောင်း	အခြား	ပေါင်း
၁	-	၁	၁	-	၃၆	၃၈
မြို့နယ်ချုပ်	-	၁	၁	-	၃၆	၃၈

ကျန်းမာရေးကဏ္ဍ

၄၂။ ပင်လည်ဘူးမြို့၏ ကျန်းမာရေးကဏ္ဍဆိုင်ရာ အချက်အလက်များမှာ အောက်ပါအတိုင်းဖြစ်ပါသည်-

(က) ဆေးရုံများ

စဉ်	ဆေးရုံအမည်	တည်နေရာ	အစိုးရ/ပုဂ္ဂလိက	ကုတင်အရေအတွက်
၁	မြို့နယ်ဆေးရုံ	ပင်လည်ဘူး	အစိုးရ	၂၅ ကုတင်
၂	မိချောင်းအင်းတိုက်နယ်	မိချောင်းအင်း	အစိုးရ	၁၆ ကုတင်
၃	မံစီလေးတိုက်နယ်	မံစီလေး	အစိုးရ	၁၆ ကုတင်
၄	တုံးမွန်းတိုက်နယ်	တုံးမွန်း	အစိုးရ	၁၆ ကုတင်
မြို့နယ်ချုပ်	၄		၄	၂၅ ကုတင် (၁)ခု ၁၆ ကုတင် (၃)ခု

(ခ) ဆေးပေးခန်းများ

စဉ်	ဆေးပေးခန်း အမည်	တည်နေရာ	အစိုးရ/ ပုဂ္ဂလိက	ကုသသည့် ရောဂါအမျိုးအစား
၁	မရှိပါ။			

(ဂ) ကျေးလက်ကျန်းမာရေးဌာန / ဌာနခွဲ

စဉ်	ကျေးလက်ကျန်းမာရေးဌာန အမည်	တည်နေရာ
၁	မြေလင်း	ပေပင်စု
၂	မိချောင်းအင်း	မိချောင်းအင်း
၃	တုံးမွန်း	တုံးမွန်း
၄	မံစီလေး	မံစီလေး
၅	နောင်ကန်	နောင်ကန်
၆	မိခင်နှင့်ကလေးကျန်းမာရေးဌာန	မိုးကောင်းရပ်
၇	နန်းတပ်	နန်းတပ်
၈	သစ်ဖြူကျင်း	သစ်ဖြူကျင်း
ကျေးလက်ကျန်းမာရေး ဌာနခွဲ အမည်		
၁	အလယ်စု(တောင်တလုံး)	အလယ်စု
၂	ပေကုန်း	ပေကုန်း
၃	ပန်းခူး	ပန်းခူး
၄	သင်းနှီးတော	သင်းနှီးတော
၅	မကျီးပင်	မကျီးပင်
၆	မီးလောင်ကုန်း(လယ်ဦး)	မီးလောင်ကုန်း
၇	ကြက်တဖ	ကြက်တဖ
၈	နောင်မူး	နောင်မူး

၉	ဝါးယူးသာ	ဝါးယူးသာ
၁၀	ကနီ	ကနီ
၁၁	ကင်းပန်း	ကင်းပန်း
၁၂	နောင်ပူအင်း	နောင်ပူအင်း
၁၃	ညောင်စိုက်	ညောင်စိုက်
၁၄	နောင်ရင်း	နောင်ရင်း
၁၅	အင်္ဂါး	အင်္ဂါး
၁၆	ဝါးရုံကုန်း	ဝါးရုံကုန်း
၁၇	တောင်တော	တောင်တော
၁၈	တမောသာ	တမောသာ
၁၉	ယင်းသာ	ယင်းသာ
၂၀	နောင်ကင်း	နောင်ကင်း
၂၁	သစ်စေးကုန်း	သစ်စေးကုန်း
၂၂	ညောင်ကုန်း	ညောင်ကုန်း
၂၃	ပြစ်ဆိုင်	ပြစ်ဆိုင်
၂၄	သရက်ကန်	သရက်ကန်
၂၅	ကပ္ပန္နာ	ကပ္ပန္နာ
၂၆	ပင်းကြိုင်း	ပင်းကြိုင်း
၂၇	ကာမဲ	ကာမဲ
၂၈	မော်ဟိုင်း	မော်ဟိုင်း
၂၉	မော်လင်	မော်လင်
၃၀	နားလုံ	နားလုံ
၃၁	တိုက်မွန်း	တိုက်မွန်း
၃၂	မှန်ပင်(အောင်ချမ်းသာ)	မှန်ပင်

၆၅

(ဃ) ကျန်းမာရေးစောင့်ရှောက်မှု

စဉ်	မြို့နယ်/မြို့	လူဦးရေ	ဆရာဝန်မှ ကျန်းမာရေး စောင့်ရှောက်မှုနှုန်း		သူနာပြုမှ ကျန်းမာရေး စောင့်ရှောက်မှုနှုန်း		လက်ထောက် ကျန်းမာရေးမှူးမှ ကျန်းမာရေး စောင့်ရှောက်မှုနှုန်း	
			ဆရာဝန် ဦးရေ	ဆရာဝန် နှင့် လူဦးရေ အချိုး	သူနာပြု ဦးရေ	သူနာပြုနှင့် လူဦးရေ အချိုး	လ/ထ ကျန်းမာရေးမှူး ဦးရေ	လ/ထ ကျန်းမာရေးမှူးနှင့် လူဦးရေ အချိုး
၁	ပင်လည်ဘူး	၁၂၃၇၈၀	၆	၁:၂၀၆၃၀	၁၅	၁:၈၂၅၂	၅	၁:၂၄၇၅၆

(င) ဒေသတွင်းအများဆုံးဖြစ်တတ်သောရောဂါများ

စဉ်	မြို့နယ်/မြို့	ရောဂါအမျိုးအစား									
		ငှက်ဖျား		ဝမ်းလျှော		တီဘီ		ဝမ်းကိုက်		အသည်းရောင်	
		ဖြစ်	သေ	ဖြစ်	သေ	ဖြစ်	သေ	ဖြစ်	သေ	ဖြစ်	သေ
၁	ပင်လည်ဘူးမြို့	၄၃	-	၁၀	-	၆၁	-	၇	-	၅	-
	မြို့နယ်ချုပ်	၄၃	-	၁၀	-	၆၁	-	၇	-	၅	-

(စ) HIV/AIDS -ရောဂါ ဖြစ်ပွား/ သေဆုံးဦးရေ

စဉ်	မြို့နယ်/မြို့	၂၀၂၀-၂၀၂၁ ခုနှစ် အောက်တိုဘာလကုန်အထိ		၂၀၂၁-၂၀၂၂ ခုနှစ် စက်တင်ဘာလကုန်အထိ	
		ဖြစ်	သေ	ဖြစ်	သေ
၁	ပင်လည်ဘူးမြို့	၈၈၇	၁	၁၂၃	၅
	မြို့နယ်ချုပ်	၈၈၇	၁	၁၂၃	၅

(ဆ) ကျန်းမာရေးဆိုင်ရာ အညွှန်းကိန်းများ

စဉ်	မြို့နယ် /မြို့	မိခင် ဦးရေ	ကလေး ဦးရေ	လူ(၁၀၀၀)လျှင်			
				မွေးနှုန်း	မိခင်သေနှုန်း	မွေကင်းစ ကလေးသေနှုန်း	ကိုယ်ဝန်ပျက်နှုန်း
၁	ပင်လည်ဘူးမြို့	၁၃၄၉	၁၃၀၄	၁၈.၂၅	၀.၄၂	၁၄.၀၀	၂၁.၇
	မြို့နယ်ချုပ်	၁၃၄၉	၁၃၀၄	၁၈.၂၅	၀.၄၂	၁၄.၀၀	၂၁.၇

လူမှုရေးအသင်းအဖွဲ့များ

၄၃။ ပင်လည်ဘူးမြို့ရှိ လူမှုရေးအသင်းအဖွဲ့များဆိုင်ရာ အချက် အလက်များမှာ အောက်ပါအတိုင်းဖြစ်ပါသည်-

(က) INGO

စဉ်	INGO အမည်	ရုံး/ ရုံးခွဲ တည်နေရာ	ဆောင်ရွက်သည့်လုပ်ငန်း
၁	MaNa	ကျောက်အင်းကုန်း	မူးယစ်ဆေးစွဲရောဂါရှာဖွေခြင်း
၂	URC	မြို့မ	ငှက်ဖျား
၃	PSI	မြို့မ	တီဘီ/ငှက်ဖျား
မြို့နယ် ချုပ်	၃	၃	၃

(ခ) NGO (ဦးရေ)

ဦးရေ	အမျိုးသမီး ရေးရာ	မိခင်/ကလေး အသင်း	စစ်မှုထမ်း ဟောင်း	ကြက်မြေန်	အရန် မီးသတ်
၁	၉၀၅၉	၇၅၁၃	၅၄	၇၁၄	၉၂၀
မြို့နယ်ချုပ်	၉၀၅၉	၇၅၁၃	၅၄	၇၁၄	၉၂၀

(ဂ) အသင်းအဖွဲ့များ

စဉ်	အသင်းအဖွဲ့အမည်	ရုံး/ ရုံးခွဲ တည်နေရာ	မှတ်ပုံတင် အမှတ်	ဆောင် ရွက်သည့် လုပ်ငန်း
၁	လေးထပ်မာန်အောင် ပရဟိတလူငယ် ဖွံ့ဖြိုးရေးအသင်း	မြို့မရပ်ကွက်	၁/ပြည်တွင်း/ ၀၇၃၂	လူမှုရေး လုပ်ငန်း
၂	ဥသျှစ်ကုန်းပရဟိတ လူငယ်ဖွံ့ဖြိုးရေးအသင်း	ဥသျှစ်ကုန်း ကျေးရွာ	၂၁၈၆	လူမှုရေး လုပ်ငန်း
၃	လူမှုကူညီရေးအသင်း	မြို့မရပ်ကွက်	၆/ပင်လည်ဘူ း /၀၀၁	လူမှုရေး လုပ်ငန်း
၄	မုဒိတာလူမှုကူညီရေး အသင်း	ပင်းကြိုင်း ကျေးရွာ	၆/ပင်လည်ဘူ း /၀၀၂	လူမှုရေး လုပ်ငန်း
၅	ကဒူးတိုင်းရင်းသားများလူ မှုရေး၊ဘာသာရေးအသင်း	မြောက်မော် ကျေးရွာ	၆/ပင်လည်ဘူ း /၀၀၃	လူမှုရေး လုပ်ငန်း
၆	ဓမ္မပါလလူမှုကူညီရေး အသင်း	ကြာအင်းခုံ ကျေးရွာ	၆/ပင်လည်ဘူ း /၀၀၄	လူမှုရေး လုပ်ငန်း
၇	ရွှေအင်းမြေလူမှုကူညီရေး အသင်း	နောင်ပူအင်း ကျေးရွာ	၆/ပင်လည်ဘူ း /၀၀၅	လူမှုရေး လုပ်ငန်း

၆၈

၈	မိုးသောက်ကြယ်မူးယစ် ဆေးဝါးကင်းစင်ပျောက် ရေးအသင်း	ကင်းပန်းကျေးရွာ	၂/စစ်ကိုင်း (၀၉၂)	လူမှုရေး လုပ်ငန်း
၉	မေတ္တာရှင်လူမှုကူညီရေး အသင်း	ပဒဲကောကျေးရွာ	၆/ပင်လည် ဘူး/ ၀၀၆	လူမှုရေး လုပ်ငန်း
၁၀	မေတ္တာသုခလူမှုကူညီရေး အသင်း	ညောင်စိုက် ကျေးရွာ	၆/ပင်လည် ဘူး/၀၀၇	လူမှုရေး လုပ်ငန်း
၁၁	အာယုသုခလူမှုကူညီ ရေးအသင်း	အုန်းပြင်ကျေးရွာ	၆/ပင်လည် ဘူး/ ၀၀၈	လူမှုရေး လုပ်ငန်း
၁၂	အာရောဂျံပရဟိတ လူမှုကူညီရေးအသင်း	ပေပင်စုကျေးရွာ	၆/ပင်လည် ဘူး/ ၀၀၉	လူမှုရေး လုပ်ငန်း
၁၃	စေတနာ့မှန်လူမှု ကူညီရေးအသင်း	ကျောင်းစု ကျေးရွာ	၆/ပင်လည် ဘူး/ ၀၁၀	လူမှုရေး လုပ်ငန်း
၁၄	မေတ္တာရိပ်လူမှု ကူညီရေးအသင်း	မိချောင်းအင်း ကျေးရွာ	၆/ပင်လည် ဘူး/ ၀၁၁	လူမှုရေး လုပ်ငန်း
၁၅	မေတ္တာရွှေလက် လူမှုကူညီရေးအသင်း	မိချောင်းအင်း ကျေးရွာ	၆/ပင်လည် ဘူး/ ၀၁၂	လူမှုရေး လုပ်ငန်း
၁၆	သျှမ်းနီစာပေနှင့် ယဉ်ကျေးမှုအသင်း	တုံးမွန်း ကျေးရွာ	၆/ပင်လည် ဘူး/ ၀၁၃	လူမှုရေး လုပ်ငန်း
၁၇	ဖြူစင်မေတ္တာလူမှုကူညီ ရေးအသင်း	အင်္ဂါးကျေးရွာ	၆/ပင်လည် ဘူး/ ၀၁၄	လူမှုရေး လုပ်ငန်း
၁၈	မေတ္တာအေးရိပ် လူမှု ကူညီရေးအသင်း	ပေကုန်း ကျေးရွာ	၆/ပင်လည် ဘူး/ ၀၁၅	လူမှုရေး လုပ်ငန်း
၁၉	မေတ္တာဖြူစင်လူမှုကူညီ ရေးအသင်း	မြို့မကျေးရွာ	၆/ပင်လည် ဘူး/ ၀၁၆	လူမှုရေး လုပ်ငန်း
၂၀	သစ်ပင်ချစ်သူများ အသင်း(ပင်လည်ဘူး)	မြို့မရပ်ကွက်	၆/ပင်လည် ဘူး/ ၀၁၇	လူမှုရေး လုပ်ငန်း

၆၉

၂၁	ပါရမီရှင် လူမှုကူညီရေးအသင်း	ပင်လောင် ကျေးရွာ	၆/ပင်လည် ဘူး/ ၀၁၈	လူမှုရေး လုပ်ငန်း
၂၂	စေတနာရှင် လူမှုကူညီရေးအသင်း	နောင်မူး ကျေးရွာ	၆/ပင်လည် ဘူး/ ၀၁၉	လူမှုရေး လုပ်ငန်း
၂၃	ရွှေမေတ္တာရှင်လူငယ်ပရ ဟိတလူမှုကူညီ ရေးအသင်း	ကြိုးကြာဝင်း ကျေးရွာ	၆/ပင်လည် ဘူး/ ၀၂၀	လူမှုရေး လုပ်ငန်း
၂၄	ကျွန်တော်များကမ်း လက်အလှူရှင်များအဖွဲ့	မိုးကောင်း ရပ် ကွက်၊ပင်လည်ဘူး	၆/ပင်လည် ဘူး/ ၀၂၁	လူမှုရေး လုပ်ငန်း
၂၅	မေတ္တာသင်္ဂဟလူမှု ကူညီရေးအသင်း	ဝါးယူးသာ ကျေးရွာ	၆/ပင်လည် ဘူး/ ၀၂၂	လူမှုရေး လုပ်ငန်း

အားကစားနှင့် ဖျော်ဖြေရေးလုပ်ငန်းများ

၄၄။ ပင်လည်ဘူးမြို့နယ်ရှိ အားကစားနှင့် ဖျော်ဖြေရေးလုပ်ငန်းများ ဆိုင်ရာ အချက်အလက်များမှာ အောက်ပါအတိုင်းဖြစ်ပါသည်-

စဉ်	အားကစားကွင်း						ဖျော်ဖြေရေး		
	ဘော လုံး	ဘော်လီဘော	ဘတ်စကက်	တင်းနစ်	ဂေါက်	အခြား	ရှပ်ရှင်ရုံ	ပန်းခြံ	အခြား
၁	၁	၁	၁	-	-	-	-	-	-
မြို့နယ်ချုပ်	၁	၁	၁	-	-	-	-	-	-

အခန်း(၈)

ဘာသာရေးဆိုင်ရာအချက်အလက်များ

ဗုဒ္ဓဘာသာဆိုင်ရာ အဆောက်အဦများနှင့် သာသနာဝင်ပုဂ္ဂိုလ်များ

၄၅။ ပင်လည်ဘူးမြို့နယ်ရှိ ဗုဒ္ဓဘာသာဆိုင်ရာ အဆောက်အဦများ နှင့်သာသနာဝင်ပုဂ္ဂိုလ်များဆိုင်ရာ အချက်အလက်များအား အောက်ပါ အတိုင်း ဖော်ပြအပ်ပါသည်-

(က) သာသနိကအဆောက်အဦများ

စဉ်	ဘုရား	စေတီ	ပုထိုး	ဘုန်းကြီး ကျောင်း	သီလရှင် ကျောင်း	ဓမ္မာရုံ
၁	၁၆၂၈	၅၆၉	-	၂၇၁	၂၄	၇၇
မြို့နယ်ချုပ်	၁၆၂၈	၅၆၉	-	၂၇၁	၂၄	၇၇

(ခ) ရဟန်းသံဃာနှင့်သီလရှင်များ

စဉ်	ရဟန်း	သာမဏေ	သီလရှင်
၁	၃၇၃	၁၃၅	၄၆
မြို့နယ်ချုပ်	၃၇၃	၁၃၅	၄၆

(ဂ) ထင်ရှားသည့်ဘုရား၊စေတီနှင့်ပုထိုးများ

စဉ်	ဘုရား၊ စေတီ၊ ပုထိုးအမည်	တည်နေရာ
၁	မရှိပါ	

(ဃ) ထင်ရှားသည့်ဘုန်းတော်ကြီးကျောင်းများ

စဉ်	ဘုန်းကြီးကျောင်း အမည်	ဆရာတော်ဘွဲ့ အမည်	တည်နေရာ
၁	မရှိပါ		

အခြား ဘာသာရေး အဆောက်အဦများ

၄၆။ ပင်လည်ဘူးမြို့နယ်ရှိ အခြားဘာသာများနှင့်ဆိုင်သော အချက်အလက် များအား အောက်ပါအတိုင်းဖော်ပြအပ်ပါသည်-

စဉ်	ခရစ်ယာန်	အစ္စလာမ်	ဟိန္ဒူ ဘုရားကျောင်း	တရုတ် ဘုရားကျောင်း
၁	၁	-	-	-

သမိုင်းဝင် ထင်ရှားသောအဆောက်အဦနှင့် နေရာများ

၄၇။ ပင်လည်ဘူးမြို့နယ်တွင်ရှိသောသမိုင်းဝင်ထင်ရှားသောအဆောက်အဦနှင့်နေရာများမှာ အောက်ပါအတိုင်းဖြစ်ပါသည်-

စဉ်	သမိုင်းဝင် အဆောက်အဦ	တည်နေရာ	ယဉ်ကျေးမှု ဇုန်အမည်	တည်နေရာ
	မရှိပါ			

အခန်း(၉)

ကျေးလက်ဒေသဆိုင်ရာအချက်အလက်များ

ဒေသဖွံ့ဖြိုးရေးလုပ်ငန်းများ ဆောင်ရွက်နိုင်မှုအခြေအနေ

၄၈။ ပင်လည်ဘူးမြို့နယ်၏ ဒေသဖွံ့ဖြိုးရေး လုပ်ငန်းများဆောင်ရွက်မှု အခြေအနေမှာ အောက်ပါအတိုင်းဖြစ်ပါသည်-

(က) ကျေးလက်ဒေသ ဖွံ့ဖြိုးတိုးတက်ရေးဦးစီးဌာနနှင့် ကျေးလက်လမ်းဖွံ့ဖြိုးရေးဦးစီးဌာနမှဆောင်ရွက်သည့်လုပ်ငန်းများ

(၁) မြို့-ကျေးလက်၊ကျေးရွာချင်းဆက်လမ်းများ

စဉ်	လမ်းအရေအတွက်	အရှည် (မိုင်-ဖာလုံ)	အမျိုးအစား									
			ကတ္တရာ		ကျောက်ချော		မြေသား		ဂဝံ		ကွန်ကရစ်	
			အရေအတွက်	မိုင်/ဖာလုံ	အရေအတွက်	မိုင်/ဖာလုံ	အရေအတွက်	မိုင်/ဖာလုံ	အရေအတွက်	မိုင်/ဖာလုံ	အရေအတွက်	မိုင်/ဖာလုံ
၁	၁၀၁	၅၇၈	-	-	၁၆	၅၃.၁	၈၀	၅၁၅.၅	၅	၉.၂	-	-
မြို့နယ်ချုပ်	၁၀၁	၅၇၈	-	-	၁၆	၅၃.၁	၈၀	၅၁၅.၅	၅	၉.၂	-	-

(၂) တံတားများ

စဉ်	တံတားအမည်	အရှည် (ပေ)	အမျိုး အစား	ဆောက် လုပ်မှုပုံစံ		ကုန်ကျ ငွေ (ကျပ် သိန်း)
				အ သစ်	ပြင် ထိန်း	
၁	ပင်လည်ဘူး မူးမြစ်ကူး တံတားတည် ဆောက်ခြင်း	၁၀၀၀	သံကူ ကွန်ကရစ်	၁	-	၁၀၅.၀၀
၂	ပင်လည်ဘူး-မိချောင်းအင်း - ဝမ်းဘဲအင်း - ပေကုန်းလမ်း ပေါ်ရှိ တံတား	၅၀	သံကူ ကွန်ကရစ်	၁		၁၀၀၀.၀၀
၃	အင်ကုန်း - သောင်ပင်သာ - တောပုန်း - တမောသာ - လယ်ပဒိုးလမ်း တကျိုင်းတံ တားအား ရေလည်တိုင်နှင့် ကမ်းကပ်ခုံ တည်ဆောက် ခြင်း	၁၈၀	သံကူ ကွန်ကရစ်	၁		၁၃၀၀.၀၀
၄	ပင်လည်ဘူး-ဝွေးချို လမ်း ပေါ်ရှိ ဥသျှစ်ကုန်း တံတားတည်ဆောက်ခြင်း	၄၀	သံကူ ကွန်ကရစ်	၁		၁၀၈.၀၀
၅	သိမ်ဇင်-အင်္ဂါကြား“ပ”ပုံ တံတား တည်ဆောက်ခြင်း၊	၁၆၀	သံကူ ကွန်ကရစ်	၁		၈၀၀.၀၀
မြို့နယ်ချုပ်		၁၄၃၀		၅		၃၃၁၃.၀၀

(၃) သောက်သုံးရေရရှိရေးလုပ်ငန်း

စဉ်	လုပ်ငန်းတည် နေရာ	အမျိုးအစားနှင့်အတိုင်းအတာ					အကျိုးပြု အိမ်ခြေ
		ရေကန်	ရေတွင်း	အဝီစိ တွင်း	လျှို ဝိတ်	မြစ်ရေ တင်	
၁		-	-		၁	-	၂၆၀
၂		-	-		၁	-	၄၄၆
၃		-	-		၁	-	၅၄၅
၄		-	-	၁	-	-	၉၈၉
၅		-	-	၁	-	-	၄၁၀
၆		-	-	၁	-	-	၂၄၂

၇		-	-	၁	-	-	၆၈၀
၈		-	-	၁	-	-	၉၆၃
မြို့နယ်ချုပ်		-	၁	၅	၃	-	၄၅၃၅

(၄) လျှပ်စစ်မီးလင်းရေးလုပ်ငန်း

စဉ်	လုပ်ငန်းတည် နေရာ	ဆောင်ရွက်သည့်နည်းလမ်း						အကျိုး ပြုအိမ်ခြေ
		မဟာ ဓါတ်အား	မီးစက်	နေ ရောင် ခြည်	လေ	ရေအား	ဇီဝ	
မြို့နယ်ချုပ်		မရှိပါ။						

(၅) ကျေးရွာမတည်ရန်ပုံငွေစီမံကိန်း

စဉ်	ကျေးရွာအမည်	အိမ်ခြေ	အိမ်ထောင်စု	ကုန်ကျငွေ (ကျပ်သိန်း)
၁	တိုက်မွန်း	၁၇၆	၁၇၆	၃၀၀
၂	သဒ္ဒတ်ကုန်း	၁၀၆	၁၀၆	၃၀၀
၃	အင်္ကျီလက်	၁၀၇	၁၀၇	၃၀၀
၄	ပလူသာ	၁၀၃	၁၀၃	၃၀၀
၅	ရွာသာယာ	၂၀၀	၂၀၀	၃၀၀
၆	ပန်းခူး	၈၈	၈၈	၂၀၀
၇	ပဒဲကော	၇၃	၈၁	၂၀၀
၈	ဝါးဘိုးချောင်း	၉၇	၉၇	၂၀၀
၉	ရွာရှည်	၄၇	၄၇	၁၀၀
မြို့နယ်ချုပ်		၉၉၇	၁၀၀၅	၂၂၀၀

(၆) မြစ်မီးရောင်ကျေးရွာစီမံကိန်းလုပ်ငန်း

စဉ်	ကျေးရွာအမည်	အိမ်ခြေ	အိမ်ထောင်စု	ခွင့်ပြုငွေ ကျပ်(သိန်း)
၁	သဲချောင်း+ချောင်းဖျား+ တုံးဖလား	၁၃၉	၁၃၉	၃၀၀
၂	ကသော	၉၀	၉၀	၃၀၀
၃	ကပ္ပန္နာ	၁၇၂	၁၇၂	၃၀၀
၄	သင်္ဘောတာ	၁၄၈	၁၄၈	၃၀၀
၅	မံစီလေး	၃၃၂	၃၃၂	၃၀၀
၆	နောင်ကန်	၁၅၇	၁၅၇	၃၀၀
၇	ကြို့ကုန်း	၉၄	၉၄	၃၀၀
၈	ကျော်ရွာကြီး	၁၀၄	၁၀၄	၃၀၀
၉	သစ်ဖြူကျင်း	၁၇၈	၁၇၈	၃၀၀
၁၀	သရက်ကုန်း	၁၀၃	၁၀၃	၃၀၀
၁၁	ကင်းပန်း	၂၂၃	၂၂၃	၃၀၀
၁၂	ဘန့်ဘွေးကုန်း	၁၀၄	၁၀၄	၃၀၀
၁၃	ခေါက်စင်း	၁၄၃	၁၄၃	၃၀၀
မြို့နယ်ချုပ်		၁၉၈၇	၁၉၈၇	၃၉၀၀

(၇) ကျေးလက်အိမ်ယာဖွံ့ဖြိုးရေးလုပ်ငန်း

စဉ်	ကျေးရွာ အမည်	ခွင့်ပြု အိမ်ခြေ	ပြီးစီးအိမ်ခြေ	ကုန်ကျငွေ (ကျပ်သိန်း)
၁		မရှိပါ		

(၈) ကျေးလက်အိမ်သာလုပ်ငန်း

စဉ်	ကျေးရွာအမည်	ခွင့်ပြုလုံးရေ	ပြီးစီးလုံးရေ	ကုန်ကျငွေ (ကျပ်သိန်း)
		မရှိပါ		

(ခ) အစိုးရနှင့်ပြည်သူ၊ VDP ဆောင်ရွက်သည့် ဒေသဖွံ့ဖြိုးရေးလုပ်ငန်းများ။ အစိုးရ၊ ပြည်သူနှင့် VDP (ကျေးရွာဖွံ့ဖြိုးရေးစီမံကိန်း)တို့မှ ဒေသဖွံ့ဖြိုးရေး ဆောင်ရွက်သည့် လုပ်ငန်းများမှာ အောက်ပါအတိုင်း ဖြစ်ကြောင်း တင်ပြအပ်ပါသည်-

စဉ်	လုပ်ငန်း အမည်	အရွယ်အစား / အရှည်	ကုန်ကျငွေ(ကျပ်သိန်း)			ပြီးစီးရက်
			အစိုးရ	ပြည်သူ	ပေါင်း	
၁	အိုးမြေကုန်းကျေးရွာ ကျေးရွာတွင်းဂျင်းမြေလမ်းခင်းခြင်း BoxCulvert(၄)စင်းတည်ဆောက်ခြင်း	၄၅၀၀'x၁၈'x၁' ၁၈'x၂'x၁'-၆"	၁၀၀	၇၆.၅	၁၇၆.၅	၃၀.၉.၂၀၂၁
၂	ဖက်သင်တာကျေးရွာ ကျေးရွာတွင်းလမ်းဂျင်းခင်းခြင်း ရွာအဝင်လမ်းGradeDownပြုလုပ်ခြင်း	၂၂၀၀'x၁၁'x၁' ၈၀၀'x၂၂'	၁၀၀	၁၁	၁၁၁	၃၀.၉.၂၀၂၁
၃	ညောင်ကုန်းကျေးရွာ အားကစားကွင်းပြုလုပ်ဆောင်ရွက်ခြင်း ကျေးရွာတွင်းလမ်းဂျင်းခင်းခြင်း	၃၄၅'x၂၂၅' ၁၀၀၀'x၁၂'x၁'	၁၀၀	၄	၁၀၄	၃၀.၉.၂၀၂၁

၇၇

၄	နန့်အောင်သာကျေးရွာ ကျေးရွာတွင်းလမ်းဂျင်းခင်းခြင်း ရေမြောင်း(၁)ဖက်တူးဖော်ခြင်း BoxCulvert(၂)စင်းတည်ဆောက်ခြင်း	၃၆၉၀'x၁၂'x၁' ၃၀၀၀'x၁'-၆" x ၂' ၃၀'x၁'x၁' ၁၅'x၁'x၁'	၁၀၀	၁၅.၅	၁၁၅.၅	၃၀.၉.၂၀၂၁
၅	လေသာကျေးရွာ လမ်းဘေးနှစ်ဖက်အုပ်ရေမြောင်း တည်ဆောက်ခြင်း	၂၂၀၀'x၁'x၁'x-၆"	၁၀၀	၄၂	၁၄၂	၃၀.၉.၂၀၂၁
၆	ပေကုန်းကျေးရွာ ကျေးရွာတွင်းလမ်းဂျင်းခင်းခြင်း	၃၇၀၀'x၁၈'x၉'	၁၀၀	၁၃.၅	၁၁၃.၅	၃၀.၉.၂၀၂၁
၇	တောင်နီကျေးရွာ ကျေးရွာတွင်းလမ်းဂျင်းခင်းခြင်း BoxCulvert(၂)စင်းတည်ဆောက်ခြင်း BoxCulvert(၃)စင်းတည်ဆောက်ခြင်း	၄၂၇၀'x၁၂'x၉" ၁၆'x၂'-၆" x ၁'-၆" ၁၂'x၁'-၆" x ၁'-၆"	၁၀၀	၃၃.၅	၁၃၃.၅	၃၀.၉.၂၀၂၁
၈	အောင်းကုန်းကျေးရွာ(သင်္ဘောတာ) ကျေးရွာတွင်းလမ်းဂျင်းခင်းခြင်း ရေမြောင်း(၁)ဖက်တူးဖော်ခြင်း	၉၀၀၀'x၁၂'x၆" ၉၀၀၀'x၁'- ၆" x ၁'-၆"	၁၀၀	၆၀	၁၆၀	၃၀.၉.၂၀၂၁
၉	အောင်းကုန်းကျေးရွာ(ဝါးယူးသာ) ကျေးရွာတွင်းလမ်းဂျင်းခင်းခြင်း ရေမြောင်းနှစ်ဖက်တူးဖော်ခြင်း	၃၆၀၀'x၁၈'x၉" ၃၆၀၀'x၁'- ၆" x ၁'-၆"	၁၀၀	၃၀	၁၃၀	၃၀.၉.၂၀၂၁
၁၀	ဟဲသတ်ကျေးရွာ လမ်းဘေး(၂)ဖက်အုတ်ရေမြောင်း တည်ဆောက်ခြင်း	၂၁၀၀'x၁'x၁'-၆"	၁၀၀	၂၁	၁၂၁	၃၀.၉.၂၀၂၁
မြို့နယ်ချုပ်			၁၀၀၀	၃၀၇	၁၃၀၇	

မြို့ပြစီမံကိန်း (Town Plan)နှစ်(၃၀)အတွက် မြေအသုံးချမှု ဆိုင်ရာ လျာထားချက်

၄၉။ မြို့ပြစီမံကိန်း(Town Plan)နှစ်(၃၀)အတွက် မြေအသုံးချမှုဆိုင်ရာ လျာထားချက်မှာအောက်ပါအတိုင်းဖြစ်ပါသည်-

စဉ်	မြို့နယ်/မြို့	လျာထားမည့်မြေဧက	လျာထားမည့်မြေကွက်ပေါင်း	လျာထားမည့် နေရာ
၁	ပင်လည်ဘူးမြို့	၃၄၀	၁၆၇	ကွင်းအမှတ် /အမည် - ၁၆၃၈/ ပင်လည်ဘူး
၂		၁၃၂	၄၈၀	ကြေးတိုင်ပြင်ကွင်း၊ ၁၆၄၅ (ခ)ထောင်ထွက်မြောက်ကွင်း၊ ကသောကျေးရွာအုပ်စု
စုစုပေါင်း		၄၇၂	၆၄၇	

အခန်း(၁၀)

အထွေထွေ

အခြားတင်ပြလိုသောအချက်များ

၅၀။ အခြားတင်ပြရန်မရှိပါ။

နိဂုံး

၅၁။ ပင်လည်ဘူးမြို့နယ်၏ ဒေသဆိုင်ရာအချက်အလက်များအား တင်ပြရာတွင် လက်ရှိနယ်မြေလုံခြုံရေးအခြေအနေအရ ဌာနဆိုင်ရာများမှ ပေးပို့ ထားရှိသော ၂၀၂၁ ခုနှစ်၊ ဒီဇင်ဘာလ၏ အချက်အလက်များ၊ ဒေသဆိုင်ရာ အချက်အလက်စာစောင်များ၊ မှတ်တမ်းများအပေါ်တွင် အခြေခံလျက် အကျဉ်းချုံးပြုစု ထားခြင်း ဖြစ်ပါသည်။ ဒေသဆိုင်ရာအချက်အလက်များအား မှတ်တမ်းတင်စုစည်းတင်ပြခြင်းအားဖြင့် ပင်လည်ဘူးမြို့နယ်တစ်ခုလုံး၏အချက်အလက်များ၊ ဖွံ့ဖြိုးတိုးတက်မှု အခြေအနေများနှင့် နယ်မြေအခြေအနေများကို လေ့လာ

သိရှိနိုင်ပြီး မိမိတို့၏ လုပ်ငန်းများကို အထောက်အကူပြုမည် ဖြစ်ပါကြောင်း တင်ပြအပ်ပါသည်။

မြို့နယ်အုပ်ချုပ်ရေးမှူး
မြို့နယ်အထွေထွေအုပ်ချုပ်ရေးဦးစီးဌာန
ပင်လည်ဘူးမြို့

ရက်စွဲ၊ ၂၀၂၂ ခုနှစ်၊ စက်တင်ဘာလ () ရက်