

မြို့နယ်အထွေထွေအုပ်ချုပ်ရေးဦးစီးဌာန

ဖာပွန်မြို့နယ်၊ ဖာပွန်မြို့

အကြောင်းအရာ။

ဖာပွန်မြို့နယ်၏ ၂၀၂၂ ခုနှစ်၊ ဧပြီလမှ ၂၀၂၃ ခုနှစ်၊  
မတ်လကုန်ထိ ဒေသဆိုင်ရာအချက်အလက်များ

ရက်စွဲ၊ ၂၀၂၃ ခုနှစ်၊ မတ်လ ၃၁ ရက်

မာတိကာ

စဉ်	အကြောင်းအရာ	စာမျက်နှာ	
		မှ	ထိ
	<b>မြေပုံ</b>		
	<b>အခန်း(၁) နိဒါန်း နှင့် ဒေသသမိုင်း</b>		
၁	နိဒါန်း	၁	၂
၂	ဒေသသမိုင်းအကျဉ်း	၂	၃
	<b>အခန်း(၂) ပထဝီဝင်အနေအထား</b>		
၃	တည်နေရာနှင့် အကျယ်အဝန်း	၄	-
၄	နယ်နိမိတ်	၄	-
၅	မြေမျက်နှာသွင်ပြင်	၅	-
၆	ရေဆင်း	၅	-
၇	ပင်လယ်ရေမျက်နှာပြင်အထက်အမြင့်	၅	-
	<b>အခန်း(၃) ရာသီဥတုနှင့်သဘာဝပတ်ဝန်းကျင်</b>		
၈	ရာသီဥတု	၅	၆
၉	သဘာဝပေါက်ပင်	၆	-
၁၀	တောရိုင်းတိရစ္ဆာန်များ	၆	-
၁၁	သဘာဝပတ်ဝန်းကျင်လက်ရှိအခြေအနေ	၆	-
၁၂	သဘာဝပတ်ဝန်းကျင်ထိန်းသိမ်းရေးလုပ်ငန်းများ	၇	-
၁၃	သဘာဝဘေးအန္တရာယ်ကျရောက်မှု	၇	-

စဉ်	အကြောင်းအရာ	စာမျက်နှာ	
		မှ	ထိ
	<b>အခန်း(၄) လူဦးရေဆိုင်ရာအချက်အလက်များ</b>		
၁၄	နေထိုင်သည့်တိုင်းရင်းသားလူမျိုးစုများ	၈	-
၁၅	အိမ်ခြေ ၊ အိမ်ထောင်စုနှင့်လူဦးရေ	၈	-
	(က)အိမ်ခြေ/အိမ်ထောင်စု	၉	-
	(ခ)လူဦးရေ	၉	-
၁၆	လူဦးရေတိုးနှုန်းနှင့် ကျား/မ အချိုး	၁၀	-
	(က)လူဦးရေတိုးနှုန်းနှင့်ကျား/မ အချိုး	၁၀	-
	(ခ)မွေးဖွား၊သေဆုံး၊ပြောင်းဝင်၊ပြောင်းထွက်လူဦးရေ	၁၀	-
၁၇	ကိုးကွယ်သည့်ဘာသာ	၁၁	-
၁၈	နိုင်ငံခြားသားများနေထိုင်မှု	၁၁	-
	<b>အခန်း(၅) အုပ်ချုပ်ရေးဆိုင်ရာအချက်အလက်များ</b>		
၁၉	အုပ်ချုပ်ရေးနယ်မြေဖွဲ့စည်းမှု	၁၂	-
၂၀	<b>ရွေးကောက်ပွဲဆိုင်ရာ ကိစ္စရပ်များ</b>	၁၂	-
	(က)မြို့နယ်ရွေးကောက်ပွဲကော်မရှင်အဖွဲ့ခွဲအဖွဲ့ဝင်စာရင်း	၁၂	-
	(ခ) ဆန္ဒမဲပေးပိုင်ခွင့်ရှိသူဦးရေ	၁၅	-
	(ဂ) နိုင်ငံရေးပါတီများ	၁၄	-
	(ဃ)ရွေးချယ်ခံရသောလွှတ်တော်ကိုယ်စားလှယ်များ	၁၄	-

စဉ်	အကြောင်းအရာ	စာမျက်နှာ	
		မှ	ထိ
	<b>အခန်း(၆)</b> <b>စီးပွားရေးဆိုင်ရာ အချက်အလက်များ</b>		
၂၁	စီးပွားရေးဆိုင်ရာ ခြုံငုံသုံးသပ်ချက်	၁၅	-
၂၂	မြေအသုံးချမှု	၁၅	၁ ၆
၂၃	<b>ဆည်မြောင်းတာဝန်များနှင့်ဆည်ရေသောက်ဧရိယာ</b> (က) ကိုယ့်အားကိုယ်ကိုးဆည်များ (ခ) မြစ်ရေတင်စီမံကိန်းများ (ဂ) တာဝန်များ/ရေထိန်းတံခါးများ	၁၇ ၁၇ ၁၇	- - -
၂၄	<b>စိုက်ပျိုးရေးလုပ်ငန်း</b> (က) အဓိကသီးနှံ(၁၀)မျိုး စိုက်ပျိုးထုတ်လုပ်မှု (ခ) နှစ်ရှည်သီးနှံစိုက်ပျိုးမှုအခြေအနေ (ဂ) အခြားဈေးကွက်ဝင်သီးနှံများစိုက်ပျိုးထုတ်လုပ်မှု (ဃ) လယ်ယာသုံးစက်ကိရိယာ သုံးစွဲမှုအခြေအနေ (င) လယ်ယာသုံးထယ်၊ ထွန်နှင့်ကျွဲ၊ နွားကောင်ရေ (စ) ဒေသတွင်းဆန်ဖူလုံမှုရာခိုင်နှုန်း (ဆ) ဒေသတွင်းဆီဖူလုံမှုရာခိုင်နှုန်း	၁၈ ၁၉ ၂၀ ၂၁ ၂၁ ၂၂ ၂၃	- - - - - - -

စဉ်	အကြောင်းအရာ	စာမျက်နှာ	
		မှ	ထိ
၂၅	<b>မွေးမြူရေးလုပ်ငန်း</b>	၂၃	-
	(က) မွေးမြူရေးဇုန်များ	၂၄	-
	(ခ) မြို့နယ်မွေးမြူရေး(ကောင်ရေ)	၂၄	-
	(ဂ) မြို့နယ်အသားထုတ်လုပ်မှု(ပိဿာ)	၂၄	-
	(ဃ) မြို့နယ်ကြက်/ဘဲ/ငုံးဥထုတ်လုပ်မှု(လုံး)	၂၅	-
	(င) နို့ထွက်ပစ္စည်းထုတ်လုပ်မှု	၂၅	-
	(စ) မြို့နယ်ငါးပစ္စည်းမွေးမြူမှုအခြေအနေ	၂၅	-
	(ဆ) ရေချို၊ ရေငန်ငါးဖမ်းလုပ်ငန်းမှ အသားထုတ်လုပ်မှု	၂၅	-
၂၆	<b>စက်မှုလက်မှုလုပ်ငန်း</b>	၂၆	-
	(က) စက်မှုဇုန်များ	၂၆	-
	(ခ) မြို့နယ်ရှိစက်ရုံများ	၂၇	-
	(ဂ) မြို့နယ်ရှိအလုပ်ရုံများ	၂၇	-
	(ဃ) အိမ်တွင်းစက်မှုလက်မှုလုပ်ငန်းများ	၂၇	-
၂၇	<b>သစ်တောလုပ်ငန်းဆောင်ရွက်မှုအခြေအနေ</b>	၂၈	-
	(က) သစ်တောများ	၂၈	-
	(ခ) စီးပွားဖြစ်သစ်တောစိုက်ခင်း	၂၉	-
	(ဂ) သစ်ထုတ်လုပ်မှု	၂၉	-
	(ဃ) သစ်တောထွက်ပစ္စည်းများ	၂၉	-
၂၈	<b>တွင်းထွက်ပစ္စည်းထုတ်လုပ်မှုလုပ်ငန်း</b>		
	(က) ဓာတ်သတ္တုတူးဖော်ထုတ်လုပ်မှု	၃၀	-
	(ခ) ကျောက်မျက်တူးဖော်ထုတ်လုပ်မှု	၃၀	-

စဉ်	အကြောင်းအရာ	စာမျက်နှာ	
		မှ	ထိ
၂၉	<b>စွမ်းအင်နှင့်လျှပ်စစ်ကဏ္ဍ</b>		
	(က) ဓာတ်ဆီ/ဒီဇယ် အရောင်းဆိုင်များ	၃၁	-
	(ခ) သဘာဝဓါတ်ငွေ့အရောင်းဆိုင်များ	၃၁	-
၃၀	<b>ပို့ဆောင်ရေးနှင့်လမ်းပန်းဆက်သွယ်ရေးလုပ်ငန်း</b>		
	(က) လေကြောင်းလမ်း	၃၂	-
	(ခ) ရေကြောင်းလမ်း	၃၂	-
	(ဂ) ရထားလမ်းနှင့်ဘူတာရုံများ	၃၂	-
	(ဃ) ကားဂိတ်များ	၃၃	-
၃၁	<b>လမ်းဦးစီးဌာနနှင့်တံတားဦးစီးဌာနများမှ ဆောင်ရွက်သည့်လုပ်ငန်းများ</b>		
	(က) ကားလမ်းများ	၃၃	-
	(ခ) မြို့နယ်ချင်းဆက်လမ်းများ	၃၄	-
	(ဂ) တံတားများ	၃၅	-
	(ဃ) လမ်း၊ တံတားသုံးစက်ကိရိယာများ	၃၇	-
	(င) လမ်း၊ တံတားအသုံးပြုခကောက်ခံသည့်လုပ်ငန်း	၃၇	-
၃၂	<b>ဟိုတယ်နှင့်ခရီးသွားလုပ်ငန်း</b>		
	(က) ဟိုတယ်၊ မိုတယ်၊ အင်း၊ တည်းခိုခန်း	၃၇	-
	(ခ) ကမ်းခြေ/ အပန်းဖြေနေရာ	၃၈	-
၃၃	သမဝါယမအသင်းများ	၃၈	-

စဉ်	အကြောင်းအရာ	စာမျက်နှာ	
		မှ	ထိ
၃၄	<b>စီးပွားရေးဆိုင်ရာ အခြေခံအဆောက်အအုံများ</b>		
	(က) ကုမ္ပဏီ၊ ကုန်စည်ဒိုင်၊ ပွဲရုံ၊ ဈေးနှင့် ကုန်တိုက်များ	၃၈	-
	(ခ) ဘဏ်များ	၄၀	-
	(ဂ) စတိုးဆိုင်နှင့် အရောင်းဆိုင်များ	၄၀	-
၃၅	<b>စည်ပင်သာယာရေးလုပ်ငန်းများ</b>		
	(က) ဈေးလုပ်ငန်း	၄၂	-
	(ခ) သောက်သုံးရေရရှိရေးလုပ်ငန်း	၄၃	-
	(ဂ) သန့်ရှင်းရေးလုပ်ငန်း	၄၃	-
	(ဃ) လမ်း၊ တံတားလုပ်ငန်း	၄၄	-
၃၆	<b>ပုံနှိပ်လုပ်ငန်းနှင့် မီဒီယာလုပ်ငန်းများ</b>		
	(က) ပုံနှိပ်လုပ်ငန်းနှင့် တေးသံသွင်း၊ ဗွီဒီယို	၄၅	-
	(ခ) မီဒီယာလုပ်ငန်းများ	၄၆	-
၃၇	<b>ပြည်တွင်းအသားတင်ထုတ်လုပ်မှုနှင့် ဝန်ဆောင်မှုတန်ဖိုး</b>	၄၆	-
၃၈	<b>လူတစ်ဦးချင်းဝင်ငွေ</b>	၄၇	-
၃၉	<b>အသက်မွေးဝမ်းကြောင်းလုပ်ငန်းအလိုက် အလုပ်လုပ်သူဦးရေ</b>	၄၇	-
၄၀	<b>အလုပ်လုပ်နိုင်သူဦးရေနှင့် အလုပ်လက်မဲ့ဦးရေ</b>	၄၈	-
	<b>အခန်း(၇)</b> <b>လူမှုရေးဆိုင်ရာ အချက်အလက်များ</b>		
၄၁	<b>ပညာရေးကဏ္ဍ</b>		
	(က) အဆင့်မြင့်ပညာ	၄၈	-

စဉ်	အကြောင်းအရာ	စာမျက်နှာ	
		မှ	ထိ
	(ခ) အခြေခံပညာ	၄၉	-
	(ဂ) မူလတန်းကြိုကျောင်း	၅၂	-
	(ဃ) ဘုန်းတော်ကြီးသင်ပညာရေးကျောင်း	၅၃	-
	(င) ကျောင်းနေအရွယ်ကလေးများ ကျောင်းအပ်နှံမှု	၅၃	-
	(စ) တက္ကသိုလ်ဝင်တန်းအောင်မြင်မှု	၅၃	-
	(ဆ) စာတတ်မြောက်မှု ရာခိုင်နှုန်း	၅၄	-
	(ဇ) သင်ကြားမှု သင်ယူမှုအထောက်အကူပြုစာသင်ခန်းများဖွင့်လှစ်နိုင်မှု	၅၄	-
	(ဈ) စာကြည့်တိုက်များဖွင့်လှစ်နိုင်မှု	၅၆	-
၄၂	<b>ကျန်းမာရေးကဏ္ဍ</b>	၅၆	-
	(က) ဆေးရုံများ	၅၇	-
	(ခ) ဆေးပေးခန်းများ	၅၈	-
	(ဂ) ကျေးလက်ကျန်းမာရေးဌာန/ဌာနခွဲ	၅၉	-
	(ဃ) ကျန်းမာရေးစောင့်ရှောက်မှု	၅၉	-
	(င) ဒေသတွင်း အများဆုံးဖြစ်တတ်သောရောဂါများ	၆၀	-
	(စ) HIV/ AIDS-ရောဂါ ဖြစ်ပွား/ သေဆုံးဦးရေ	၆၀	-
	(ဆ) ကျန်းမာရေးဆိုင်ရာ အညွှန်းကိန်းများ	၆၀	-
၄၃	<b>လူမှုရေးအသင်းအဖွဲ့များ</b>		
	(က) INGO	၆၁	-
	(ခ) NGO (ဦးရေ)	၆၂	-
	(ဂ) အသင်းအဖွဲ့များ	၆၂	-



စဉ်	အကြောင်းအရာ	စာမျက်နှာ	
		မှ	ထိ
၄၄	အားကစားနှင့်ဖျော်ဖြေရေးလုပ်ငန်းများ	၆၃	-
	<b>အခန်း(၈)</b> <b>ဘာသာရေးဆိုင်ရာအချက်အလက်များ</b>		
၄၅	ဗုဒ္ဓဘာသာဆိုင်ရာအဆောက်အဦများနှင့်သာသနာဝင်ပုဂ္ဂိုလ်များ (က) သာသနိကအဆောက်အဦများ (ခ) ရဟန်းသံဃာနှင့်သီလရှင်များ (ဂ) ထင်ရှားသည့်ဘုရား၊စေတီ၊ပုထိုးများ (ဃ) ထင်ရှားသည့်ဘုန်းတော်ကြီးကျောင်းများ	၆၃ ၆၄ ၆၄ ၆၅	- - - -
၄၆	အခြားဘာသာရေးအဆောက်အဦများ	၆၆	-
၄၇	သမိုင်းဝင်ထင်ရှားသောအဆောက်အဦနှင့်နေရာများ	၆၆	-
	<b>အခန်း(၉)</b> <b>ဒေသဖွံ့ဖြိုးရေးဆိုင်ရာအချက်အလက်များ</b>		
၄၈	ဒေသဖွံ့ဖြိုးရေးလုပ်ငန်းများဆောင်ရွက်နိုင်မှုအခြေအနေ (က) ကျေးလက်ဒေသဖွံ့ဖြိုးတိုးတက်ရေးဦးစီးဌာနနှင့်ကျေးလက်လမ်းဦးစီးဌာနများမှ ဆောင်ရွက်သည့်လုပ်ငန်းများ (ခ) အစိုးရနှင့်ပြည်သူ့ဆောင်ရွက်သည့် ဒေသဖွံ့ဖြိုးရေးလုပ်ငန်းများ	၆၇ ၇၃	- -

စဉ်	အကြောင်းအရာ	စာမျက်နှာ	
		မှ	ထိ
၄၉	မြို့ပြစီမံကိန်း(TownPlan)နှစ်(၃၀)အတွက်မြေအသုံးချမှုဆိုင်ရာလျာထားမှု	၇၃	-
	<b>အခန်း(၁၀) အထွေထွေ</b>		
၅၀	အခြားတင်ပြလိုသောအချက်များ	၇၄	-
၅၁	နိဂုံး	၇၄	-

# မာပွန်မြို့နယ်မြေပုံ



သံတောင်မြို့နယ်

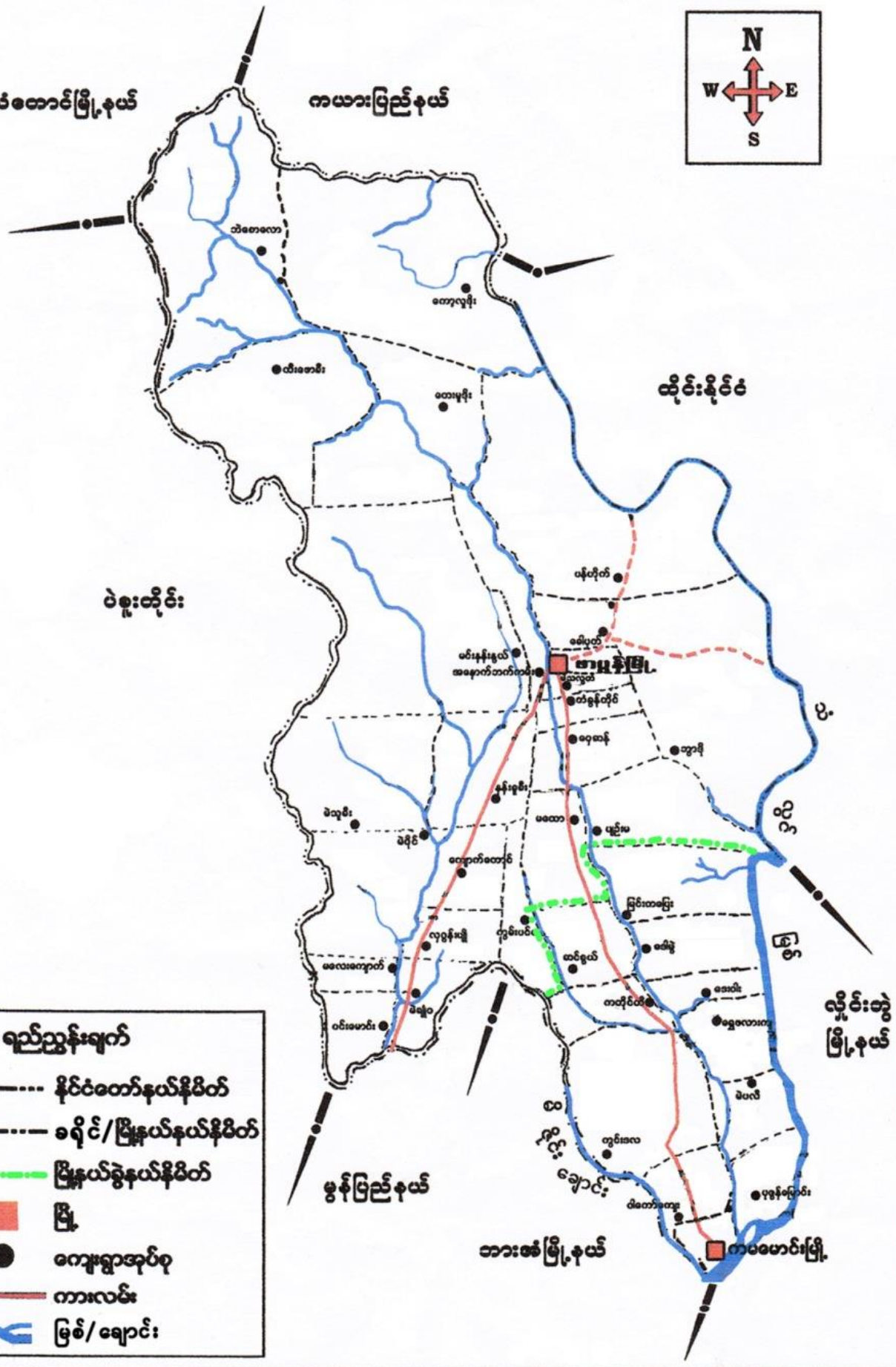
ကယားပြည်နယ်

ထိုင်းနိုင်ငံ

ပဲခူးတိုင်း

**ရည်ညွှန်းချက်**

- နိုင်ငံတော်နယ်နိမိတ်
- - - - - ခရိုင်/မြို့နယ်နယ်နိမိတ်
- မြို့နယ်ခွဲနယ်နိမိတ်
- မြို့
- ကျေးရွာအုပ်စု
- ကားလမ်း
- ~~~ မြစ်/ချောင်း



လွိုင်လုံးမြို့နယ်

မွန်ပြည်နယ်

ဘားဇံမြို့နယ်

ကပမောင်းမြို့

# ဖာပွန်မြို့ အထွက်ချမြေပုံ




## ရည်ညွှန်းချက်

- ရပ်ကွက်နယ်နိမိတ်
- စေတီ/ဘုန်းကြီးကျောင်း
- ဗလီ
- ဌာနဆိုင်ရာရုံးများ
- စာသင်ကျောင်း
- ခရစ်ယာန်ဘုရားကျောင်း
- ဆေးရုံ
- ကမ္ဘာ့ဇာလမ်း
- ကျောက်လမ်း
- မြေသားလမ်း
- တံတား
- မြစ်/ချောင်း





# ဟပွန်မြို့နယ်မြေပုံ



သံတောင်မြို့နယ်

ကယားပြည်နယ်

ထိုင်းနိုင်ငံ

ပဲခူးတိုင်း

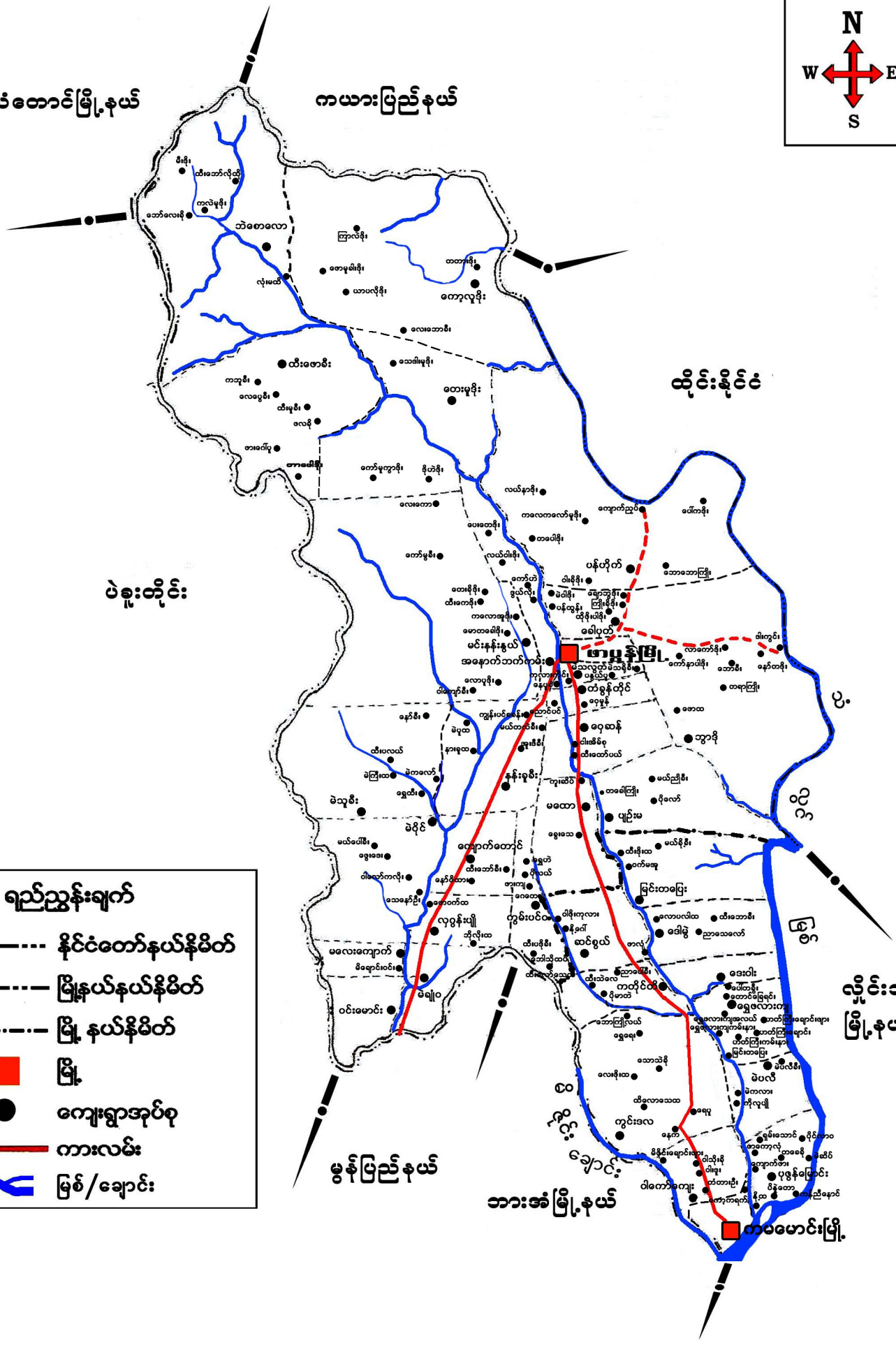
လွိုင်သွယ်မြို့နယ်

မွန်ပြည်နယ်

ဘားအံမြို့နယ်

**ရည်ညွှန်းချက်**

- နိုင်ငံတော်နယ်နိမိတ်
- မြို့နယ်နယ်နိမိတ်
- - - - - မြို့နယ်နိမိတ်
- မြို့
- ကျေးရွာအုပ်စု
- ကားလမ်း
- မြစ်/ချောင်း



# ဖာပွန်မြို့နယ် ဒေသဆိုင်ရာအချက်အလက်များ

## အခန်း(၁)

### နိဒါန်းနှင့် ဒေသသမိုင်း

#### နိဒါန်း

၁။ အထွေထွေအုပ်ချုပ်ရေးဦးစီးဌာနသည် ပြည်ထဲရေးဝန်ကြီးဌာန အောက်ရှိဌာနတစ်ခုဖြစ်ပြီး တရားဥပဒေစိုးမိုးရေးနှင့် ရပ်ရွာအေးချမ်းသာယာရေး၊ နိုင်ငံတော်သတ်မှတ် မူဝါဒများ အကောင်အထည်ဖော်ရေး၊ ကောင်းမွန်သော အုပ်ချုပ်ရေးစနစ်ဖော်ဆောင်ရေး၊ ပြည်သူ့ဗဟိုပြု ဒေသဖွံ့ဖြိုးလုပ်ငန်းများ ဆောင်ရွက်ရေးဟူသော ရည်မှန်းချက်တာဝန်များကို အောင်မြင်အောင် ဆောင်ရွက်လျက်ရှိပါသည်။ အထွေထွေအုပ်ချုပ်ရေးဦးစီးဌာနတွင် တာဝန်ထမ်းဆောင်ကြသည့် အဆင့်ဆင့်သော အရာထမ်း၊ အမှုထမ်းများသည် ရုံးချုပ်အဆင့်မှ အောက်ခြေရပ်ကွက်/ကျေးရွာအုပ်စုအဆင့်အထိ အထွေထွေအုပ်ချုပ်ရေးဦးစီးဌာနရုံး အသီးသီးတွင် တာဝန်ထမ်းဆောင်ကြရပြီး နိုင်ငံတော်အုပ်ချုပ်ရေးယန္တရား ချောမွေ့စွာလည်ပတ်ရေးတွင် ပါဝင်ဆောင်ရွက်ခြင်း၊ ဝန်ကြီးဌာန၏ ရည်မှန်းချက်တာဝန်များ၊ အခြားဝန်ကြီးဌာနမှ ပေးအပ်သောတာဝန်များနှင့် ဒေသဆိုင်ရာအစိုးရအဖွဲ့များမှ ပေးအပ်သောလုပ်ငန်းတာဝန်များကို ကျေပွန်စွာထမ်းဆောင်နေကြရသည်ဖြစ်ရာဒေသဆိုင်ရာအချက်အလက်များ ပြုစုထားရှိခြင်းသည် များစွာအရေးပါလာပါသည်။ ဒေသဆိုင်ရာအချက်အလက်များ ပြုစုခြင်းဖြင့် မိမိတို့၏ လုပ်ငန်းဆောင်ရွက်ရာတွင် အထောက်အကူပြုသကဲ့သို့ အကြီးအကဲများ နယ်မြေသို့ ကွင်းဆင်းရာတွင် နယ်မြေ၏ အချက်အလက်များကို လွယ်ကူစွာ သိရှိနိုင်မည်ဖြစ်ပါသည်။ ဤစာအုပ်သည် ဖာပွန်မြို့နယ်၏ ဒေသဆိုင်ရာ အချက်အလက်များ (၂၀၂၂ ခုနှစ် ဧပြီလမှ ၂၀၂၃ ခုနှစ်

မတ်လကုန်ထိ အခြေအနေ)ကို သက်ဆိုင်ရာဌာနအသီးသီးမှ ပေးပို့သော ကိန်းဂဏန်းများနှင့်အညီ ပြုစုတင်ပြထားခြင်း ဖြစ်ပါသည်။

**ဒေသသမိုင်းအကျဉ်း**

၂။ ဖာပွန်မြို့နယ်သည် ရှေးဟောင်းသမိုင်းဝင်နယ်မြေ တစ်ခုဖြစ်ပါသည်။ ဖာပွန်ကို ယွန်းဘာသာအရ (ဖ - ကျောက်၊ ပွန် - မြို့) ကျောက်မြို့ဟူ၍ လည်းကောင်း၊ အချို့ပုဂ္ဂိုလ်ကြီးများ၏ အဆိုအရ ဖာပွန်မြို့၏ အမည်ရင်း (ဖပွန်)ဖြစ်၍ ယွန်းဘာသာစကားဖြစ်ပြီး (ဖ-ဘုရား)(ပွန်-ထုံး) ဖြစ်သဖြင့် 'ထုံးဘုရားမြို့ဟူ၍ လည်းကောင်း၊ ကာလကြာမြင့် ရွှေ့လျားသဖြင့် 'ဖာပွန်မြို့' ဟုပြောင်းလဲခေါ်ခဲ့ခြင်း ဖြစ်သည်ဟုဆိုပါသည်။ အင်္ဂလိပ်နယ်ချဲ့ အစိုးရလက်ထက်က ဖာပွန်မြို့ကို သံလွင်ခရိုင်ရုံး စိုက်ရာမြို့သတ်မှတ်ပြီး ရဲအရေး ပိုင်အုပ်ချုပ်ပါသည်။ လွတ်လပ်ရေးရပြီးနောက်ပိုင်း ၁၉၄၉ ခုနှစ် မေလ(၆)ရက်နေ့မှစ၍ ၁၉၅၅ ခုနှစ် မတ်လ(၂၆)ရက်နေ့အထိ ဖာပွန်မြို့ကို KNDOများ အုပ်စိုးခဲ့ပါသည်။ ၁၉၅၅ ခုနှစ်၊ စက်တင်ဘာလ (၁)ရက်နေ့မှ စ၍ နိုင်ငံတော်အစိုးရမှ ပုံမှန်အုပ်ချုပ်ရေးအသွင်ဖြင့် မြို့ပိုင်ရုံးနှင့် ပြည်သူ့ ရဲတပ်ဖွဲ့ကို ဖွဲ့စည်းထားရှိပြီး ဘားအံနယ်ပိုင်ဝန်ထောက်လက်အောက်တွင် ထားရှိပါသည်။ ၁၉၆၅ ခုနှစ်၊ နိုဝင်ဘာလ(၇)ရက်နေ့မှစ၍ ဘားအံခရိုင်၏ မြို့တစ်ခုအဖြစ် သတ်မှတ်ဖွဲ့စည်းခဲ့ပါသည်။ ပြည်ထဲရေးနှင့် သာသနာရေး ဝန်ကြီးဌာန၏ (၂၇.၄.၇၃) ရက်စွဲပါစာအမှတ်၊ ၁၀၃ / ၄၃ / စိတ် (၁) ဖြင့် ထုတ်ပြန်ထားသည့် အမိန့်ကြော်ငြာစာအရ မြို့နယ်အဖြစ်သတ်မှတ် ဖွဲ့စည်း ခဲ့ပါသည်။ ကမမောင်းမြို့နယ်ခွဲသည် ယခင်က ဖာပွန်မြို့နယ်ရှိ ကမမောင်း ကျေးရွာအုပ်စုဖြစ်ခဲ့ပါသည်။ သံလွင်မြစ်ကမ်းဘေးတွင် တည်ရှိ ခဲ့ပြီး ဖာပွန်မြို့နယ်၏ အဓိကကျသော ကျေးရွာတစ်ရွာအဖြစ် တည်ရှိခဲ့သဖြင့် ဖာပွန်မြို့နယ်အေးချမ်းသာယာရေးနှင့် ဖွံ့ဖြိုးရေးကောင်စီ၏ ကြီးကြပ်မှုဖြင့်

မြို့နယ်ဒုတိယဦးစီးမှူး တစ်ဦးအား တာဝန်ပေးအပ်ကာ ကျေးရွာအုပ်စု အေးချမ်းသာယာရေးနှင့် ဖွံ့ဖြိုးရေးကောင်စီနှင့် စီမံခန့်ခွဲ အုပ်ချုပ်ခဲ့ပါသည်။ ယခင်ကလူစုရန်အတွက် ကုလားမမောင်း တစ်လုံးရှိပြီး ထိုမောင်းကိုအစွဲပြု၍ ကုလားမမောင်းဟု ခေါ်တွင်ရာမှ နောင်တွင် ကမမောင်းရွာဟု ပြောင်းလဲ ခေါ်ဆိုခဲ့ခြင်းဖြစ်ပါသည်။ ကမမောင်းကျေးရွာသည် ယခင်က ကေအန်ယူ အဖွဲ့များ ဖြတ်သန်းသွားလာရာဒေသဖြစ်ခဲ့ပြီး လုံခြုံရေးအရ တည်ငြိမ်မှု မရှိခဲ့ခြင်း၊ သောင်းကျန်းသူများ၏ ကာလရှည်ကြာစွာ ဩဇာလွှမ်းမိုးမှုခံခဲ့ရခြင်း တို့ကြောင့် ဖွံ့ဖြိုးမှုများနောက်ကျခဲ့ရပါသည်။ ၁၉၅၅ ခုနှစ်တွင် ဒီကေဘီအေ ငြိမ်းချမ်းရေးအဖွဲ့ ဥပဒေဘောင်အတွင်း ဝင်ရောက်လာပြီး နောက်ပိုင်း ကမမောင်းမြို့နယ်ခွဲအတွင်း လမ်းပန်းဆက်သွယ်ရေး၊ ကျန်းမာရေး၊ ပညာရေး၊ ကျေးလက်ဒေသ သန့်ရှင်းသော သောက်သုံးရေနှင့် စိုက်ပျိုးရေးရရှိရေး၊ မွေးမြူရေးလုပ်ငန်းများသည် သိသိသာသာ တိုးတက်လာခဲ့ပါသည်။ ၂၀၀၃ ခုနှစ်တွင် ကမမောင်းဒေသကို မြို့နယ်ခွဲအဖြစ် ဖွင့်လှစ်ပြီးနောက်ပိုင်း နိုင်ငံတော်အစိုးရနှင့်ပူးပေါင်း၍ ဒေသဖွံ့ဖြိုးရေးလုပ်ငန်းများ လုပ်ကိုင်ခဲ့ကြ ပါသည်။ ကမမောင်းမြို့နယ်ခွဲအား ပြည်ထဲရေးဝန်ကြီးဌာန၏ (၁.၁.၂၀၀၃) ရက်စွဲပါ အမိန့်ကြော်ငြာစာအရ မြို့အဖြစ် သတ်မှတ်ဖွဲ့စည်းခဲ့ပြီး ရပ်ကွက်(၄) ရပ်ကွက်၊ ကျေးရွာအုပ်စု(၁၀)အုပ်စု၊ ကျေးရွာ(၁၀၇)ရွာ ပါရှိသောမြို့နယ်ခွဲ အဖြစ် သတ်မှတ်ခဲ့ရာ (၁၁.၄. ၂၀၀၃)ရက်နေ့တွင် ဖွဲ့စည်းပုံပါ ဌာနဆိုင်ရာ (၁၄)ခု၊ ရုံးများဖွင့်လှစ်ပြီး ပုံမှန်အုပ်ချုပ်ရေးစနစ် ခိုင်ခိုင်မာမာတည်ဆောက်ရေး၊ တရားဥပဒေစိုးမိုးရေးနှင့် နယ်မြေဒေသဖွံ့ဖြိုးတိုးတက်ရေးတို့ကို ဌာနဆိုင်ရာများ၊ လူမှုရေးအသင်းအဖွဲ့များ၊ ရပ်ကွက်အေးချမ်း သာယာရေးနှင့် ဖွံ့ဖြိုးရေး ကောင်စီများနှင့် ပူးပေါင်းဆောင်ရွက်ခဲ့ပြီး နောက်ပိုင်းတွင် အေးချမ်းသာယာပြီး လုံခြုံရေးကောင်းမွန်ခဲ့ပါသည်။



အခန်း(၂)

ပထဝီဝင်အနေအထား

တည်နေရာနှင့် အကျယ်အဝန်း

၃။ ဖာပွန်မြို့နယ်သည် မြောက်လတ္တီတွဒ် ၁၇ ဒီဂရီ ၃၂ မိနစ် ၃၀ စက္ကန့်နှင့် ၁၈ ဒီဂရီ ၄၉ မိနစ်၊ ၂၅ စက္ကန့်အကြား အရှေ့လောင်ဂျီတွဒ် ၉၆ ဒီဂရီ ၅၆ မိနစ်၊ ၃၀ စက္ကန့်နှင့် ၉၇ ဒီဂရီ ၄၄ မိနစ်၊ ၀၀ စက္ကန့် အကြားတွင် တည်ရှိပါသည်။ အရှေ့မှ အနောက်သို့ (၄၈)မိုင်နှင့် တောင်မှ မြောက်သို့ (၁၀၆)မိုင် ရှည်လျားပါသည်။ ဖာပွန်မြို့နယ်နှင့် ကမမောင်းမြို့တို့၏ ဧရိယာ စတုရန်းမိုင်မှာ အောက်ပါအတိုင်းဖြစ်ပါသည်-

စဉ်	မြို့အမည်	မြို့ဧရိယာ စတုရန်းမိုင်	ကျေးရွာအုပ်စု ဧရိယာ စတုရန်းမိုင်	မြို့နယ်ဧရိယာ စတုရန်းမိုင်
၁	ဖာပွန် မြို့နယ်	၀.၂၃	၃.၁၃	၂၁၂၇.၇၇
၂	ကမမောင်း မြို့	၁.၁၅	၁.၂၉	၄၆၇.၈၀
မြို့နယ်ချုပ်		၁.၃၈	၄.၄၂	၂၅၉၅.၅၇

နယ်နိမိတ်

၄။ ဖာပွန်မြို့နယ်၏ အရှေ့ဘက်တွင် သံလွင်မြစ်၊ ထိုင်းနိုင်ငံနှင့် လှိုင်းဘွဲ့ မြို့နယ်၊ တောင်ဘက်တွင် ဘားအံခရိုင်နှင့် မွန်ပြည်နယ်၊ ဘီးလင်းမြို့နယ်၊ အနောက်ဘက်တွင် ပဲခူးတိုင်းဒေသကြီး၊ ကျောက်ကြီးမြို့နယ်နှင့် ရွှေကျင် မြို့နယ်၊ မြောက်ဘက်တွင် သံတောင်ကြီးမြို့နယ်နှင့် ကယားပြည်နယ်၊ ဖားဆောင်းမြို့နယ်တို့နှင့် နယ်နိမိတ် ထိစပ်လျက်ရှိပါသည်။

**မြေမျက်နှာသွင်ပြင်**

၅။ ဖာပွန်မြို့နယ်သည် ပင်လယ်ရေမျက်နှာပြင်အထက် ၂၈၀ ပေတွင်တည်ရှိပါသည်။ မြေပြန့်နည်းပါးပြီး တောင်ကုန်းတောင်တန်း ချိုင့်ဝှမ်း ထူထပ်၍ မြစ်ချောင်းပေါများသော ဒေသတစ်ခုဖြစ်ပါသည်။

**ရေဆင်း**

၆။ ဖာပွန်မြို့နယ်တွင် မြစ်ချောင်းများပေါများသည့် ဒေသတစ်ခုဖြစ်ပြီး ထင်ရှားသည့် မြစ်ချောင်းများမှာ သံလွင်မြစ်နှင့် ယွန်းစလင်းမြစ်တို့ဖြစ်ပါသည်။ မြစ်ချောင်းအများစုမှာ ရေချိုများဖြစ်၍ စိုက်ပျိုးရေး၊ သောက်သုံးရေစသည်ဖြင့် အသုံးပြုနိုင်သည်။ မြစ်ချောင်းများမှာ ကျဉ်းမြောင်းသော်လည်း ရာသီမရွေး သွားလာနိုင်သည်။

**ပင်လယ်ရေမျက်နှာပြင်အထက်အမြင့်**

၇။ ဖာပွန်မြို့နယ်သည် ပင်လယ်ရေမျက်နှာပြင်အထက် အမြင့် (၂၈၀)ပေ အထက်တွင် တည်ရှိပါသည်။

**အခန်း(၃)**

**ရာသီဥတုနှင့် သဘာဝပတ်ဝန်းကျင်**

**ရာသီဥတု**

၈။ ဖာပွန်မြို့နယ်သည် အပူပိုင်းမုတ်သုံရာသီဥတုရှိပြီး၊ အမြင့်ဆုံး အပူချိန် (၄၁°C)နှင့် အနိမ့်ဆုံးအပူချိန်မှာ (၁၄°C) ဖြစ်ပါသည်။ နှစ်အလိုက် ဖြစ်ပေါ်ခဲ့သော မိုးရေချိန်နှင့် အပူချိန်မှာ တစ်ဖက်ပါအတိုင်း ဖြစ်ပါသည်-

စဉ်	ခုနှစ်	မိုးရေချိန်		အပူချိန်	
		မိုးရွာရက်	စုစုပေါင်း မိုးရေချိန် (လက်မ)	နွေရာသီ(C)	ဆောင်းရာသီ (C)
				အမြင့်ဆုံး	အနိမ့်ဆုံး
၁	၂၀၁၈	၁၃၆	၁၃၂.၂၆	၄၁	၁၄
၂	၂၀၁၉	၁၂၄	၁၀၈.၉၈	၄၁	၁၄
၃	၂၀၂၀	၁၁၀	၆၇.၀၆	၄၁	၁၄
၄	၂၀၂၁	၁၁၆	၉၃.၈၀	၄၁	၁၄
၅	၂၀၂၂	၁၂၉	၁၂၈.၈၈	၄၁	၁၄
၆	၂၀၂၃	-	-	၄၁	၁၄

**သဘာဝပေါက်ပင်များ**

၉။ ဖာပွန်မြို့နယ်အတွင်းပေါက်ရောက်သည့် သဘာဝပေါက်ပင်များမှာ ကျွန်း၊ ပျဉ်းကတိုး၊ သဒီ၊ ယမနေ၊ ကောင်းမှု၊ အင်၊ ကညင်၊ ပိန္နဲ၊ ပိတောက်၊ ပျဉ်းမ၊ အခြားသစ်မာများစသည့် အပင်များ ဖြစ်ပါသည်။

**တောရိုင်းတိရစ္ဆာန်များ**

၁၀။ ဖာပွန်မြို့နယ်အတွင်းရှိ တောရိုင်းတိရစ္ဆာန်များမှာ ဂျီ၊ ဆတ်၊ တောဝက်၊ တောခွေး၊ ခွေးတူဝက်တူ၊ တောကြောင်၊ သင်းခွေချပ်၊ ကြောင်မင်း၊ မျောက်အမျိုးမျိုးနှင့် ကမ္ဘာ့ရှားပါးလိပ်ဖြစ်သည့် လိပ်ကြက်တူရွေးများ စသည်တို့ ဖြစ်ပါသည်။

**သဘာဝပတ်ဝန်းကျင်လက်ရှိအခြေနေ**

၁၁။ ဖာပွန်မြို့နယ်၏ လက်ရှိ သဘာဝပတ်ဝန်းကျင်အခြေအနေမှာ သစ်တောဖုံးလွှမ်းမှု (၂၉.၀၆%) ရှိပါသည်။ ၎င်းအနက်မှ ကြိုးဝိုင်းသစ်တောဖုံးလွှမ်းမှုမှာ (၉.၁၄%)ဖြစ်ပြီး ကြိုးပြင်ကာကွယ်တော ဖုံးလွှမ်းမှုမှာ (၁၉.၉၂%) ရှိပါသည်။

**သဘာဝပတ်ဝန်းကျင် ထိန်းသိမ်းရေးလုပ်ငန်းများ**

၁၂။ ဖာပွန်မြို့နယ်သည် သဘာဝပတ်ဝန်းကျင် ထိန်းသိမ်းရေးလုပ်ငန်းများအတွက် ကြိုးပိုင်းတော (၁၇၇၇၆၁)ဧက၊ ကြိုးပြင်တော (၃၃၁၀၂၅)ဧက၊ ဘေးမဲတော(ပိုင်း)(၂၃၄၇၄)ဧက ထိန်းသိမ်းလျက်ရှိပါသည်။

**သဘာဝဘေးအန္တရာယ်ကျရောက်မှု**

၁၃။ ဖာပွန်မြို့နယ်အတွင်း ၂၀၂၂ခုနှစ်၊ ဧပြီလမှ ၂၀၂၃ ခုနှစ်၊ မတ်လအထိ ဘေးအန္တရာယ်ကျရောက်မှုအခြေအနေအား အောက်ပါအတိုင်းဖြစ်ပါသည်-

စဉ်	အမျိုးအစား	ဖြစ်ပွားကြိမ်	သေ/ပျောက်ဦးရေ	အဆောက်အဦးပျက်စီးမှု	ဆုံးရှုံးမှုတန်ဖိုး
၁	မုန်တိုင်းဘေး				
၂	ဆူနာမီဘေး		မရှိပါ။		
၃	ငလျင်ဘေး				
၄	ရေဘေး				
၅	မီးဘေး				
၆	လေဘေး				
<b>ပေါင်း</b>					

အခန်း(၄)

လူဦးရေဆိုင်ရာအချက်အလက်များ

နေထိုင်သည့်တိုင်းရင်းသားလူမျိုးစုများ

၁၄။ ဖာပွန်မြို့နယ်တွင် နေထိုင်ကြသော တိုင်းရင်းသား လူမျိုးစုများမှာ အောက်ပါအတိုင်း ဖြစ်ပါသည်-

စဉ်	လူမျိုး	နေထိုင်သည့် လူဦးရေ	မြို့နယ်လူဦးရေ	မြို့နယ်လူဦးရေ၏ ရာခိုင်နှုန်း
၁	ကချင်	၁၂	၁၂၃၉၈၅	၀.၀၀၉
၂	ကယား	၁၄	၁၂၃၉၈၅	၀.၀၁၁
၃	ကရင်	၉၆၂၈၄	၁၂၃၉၈၅	၇၇.၆၅၈
၄	ချင်း	၂၀	၁၂၃၉၈၅	၀.၀၁၆
၅	မွန်	၁၈၈	၁၂၃၉၈၅	၀.၁၅၁
၆	ဗမာ	၆၉၈၂	၁၂၃၉၈၅	၅.၆၃၁
၇	ရခိုင်	၈၂	၁၂၃၉၈၅	၀.၀၆၆
၈	ရှမ်း	၁၄၀၄၂	၁၂၃၉၈၅	၁၁.၃၂၆
၉	ပအိုဝ်း	၁၉၃	၁၂၃၉၈၅	၀.၁၅၆
၁၀	ဓနု	-	၁၂၃၉၈၅	၀.၀၀၀
၁၁	တောင်ရိုး	-	၁၂၃၉၈၅	၀.၀၀၀
၁၂	ပလောင်	-	၁၂၃၉၈၅	၀.၀၀၀
၁၃	အခြား	၆၁၆၈	၁၂၃၉၈၅	၄.၉၇၅
<b>မြို့နယ်ချုပ်</b>		<b>၁၂၃၉၈၅</b>	<b>၁၂၃၉၈၅</b>	<b>၁၀၀%</b>

အိမ်ခြေ၊ အိမ်ထောင်စု၊ လူဦးရေ

၁၅။ ဖာပွန်မြို့နယ်၏ ၂၀၂၂ ခုနှစ် ဧပြီလမှ ၂၀၂၃ခုနှစ် မတ်လကုန်အထိ လူဦးရေမှာ အောက်ပါအတိုင်း ဖြစ်ပါသည်-

(က) အိမ်ခြေ/ အိမ်ထောင်စု

စဉ်	အကြောင်းအရာ	အိမ်ခြေ	အိမ်ထောင်စု	ရပ်ကွက်	ကျေးရွာအုပ်စု	ကျေးရွာ
၁	မြို့နေ	၃၄၄၀	၃၃၆၀	၈	-	-
၂	ကျေးလက်နေ	၁၃၄၅၀	၁၃၅၇၄	-	၃၃	၃၀၅
	<b>မြို့နယ်ချုပ်</b>	<b>၁၆၈၉၀</b>	<b>၁၆၉၃၄</b>	<b>၈</b>	<b>၃၃</b>	<b>၃၀၅</b>

(ခ) လူဦးရေ

စဉ်	အကြောင်းအရာ	အသက် (၁၈) နှစ်အထက်			အသက် (၁၈) နှစ်အောက်			စုစုပေါင်း		
		ကျား	မ	ပေါင်း	ကျား	မ	ပေါင်း	ကျား	မ	ပေါင်း
၁	မြို့နေ	၆၅၂၀	၆၆၈၉	၁၃၂၀၉	၃၅၃၃	၃၅၆၆	၇၀၉၉	၁၀၀၅၃	၁၀၂၅၅	၂၀၃၀၈
၂	ကျေးလက်နေ	၃၃၈၅၁	၃၄၈၆၅	၆၈၇၁၆	၁၇၂၄၆	၁၇၇၁၅	၃၄၉၆၁	၅၁၀၉၇	၅၂၅၈၀	၁၀၃၆၇၇
	<b>မြို့နယ်ချုပ်</b>	<b>၄၀၃၇၁</b>	<b>၄၁၅၅၄</b>	<b>၈၁၉၂၅</b>	<b>၂၀၇၇၉</b>	<b>၂၁၂၈၁</b>	<b>၄၂၀၆၀</b>	<b>၆၁၁၅၀</b>	<b>၆၂၈၃၅</b>	<b>၁၂၃၉၈၅</b>

**လူဦးရေတိုးနှုန်းနှင့် ကျားမအချိုး**

၁၆။ ဖာပွန်မြို့နယ်၏ ၂၀၂၃ခုနှစ်၊ မတ်လကုန်အထိ လူဦးရေ တိုးနှုန်း ကျား၊ မအချိုးမှာ အောက်ပါအတိုင်းဖြစ်ပါသည် -

**(က) လူဦးရေတိုးနှုန်းနှင့် ကျားမအချိုး**

စဉ်	မြို့နယ်/ မြို့	ယခင် နှစ် လူဦးရေ	ယခု နှစ် လူဦးရေ	တိုး လာ ဦးရေ	တိုး နှုန်း	ကျား/မအချိုး		
						ကျား	မ	အ ချိုး
၁	ဖာပွန်	၇၂၈၄၃	၇၂၈၄၃	-	၀.၀၀	၃၅၈၁၆	၃၇၀၂၇	၁:၁.၀၃
၂	ကမ မောင်း	၅၁၀၃၃	၅၁၁၄၂	၁၀၉	၀.၂၁	၂၅၃၃၄	၂၅၈၀၈	၁:၁.၀၂
<b>မြို့နယ်ချုပ်</b>		<b>၁၂၃၈၇၆</b>	<b>၁၂၃၉၈၅</b>	<b>၁၀၉</b>	<b>၀.၀၉</b>	<b>၆၁၁၅၀</b>	<b>၆၂၈၃၅</b>	<b>၁:၁.၀၃</b>

**(ခ) မွေးဖွား၊ သေဆုံး၊ ပြောင်းဝင်၊ ပြောင်းထွက် လူဦးရေ**

စဉ်	မြို့နယ်	မူလ လူဦးရေ	မွေးဖွား ဦးရေ	သေဆုံး ဦးရေ	ပြောင်းဝင် ဦးရေ	ပြောင်း ထွက် ဦးရေ	လက်ရှိ လူဦး ရေ
၁	ဖာပွန်	၇၂၈၄၃	-	-	-	-	၇၂၈၄၃
၂	ကမမောင်း	၅၁၀၃၃	၁၃၄	၂၅	-	-	၅၁၁၄၂
<b>ခရိုင်ချုပ်</b>		<b>၁၂၃၈၇၆</b>	<b>၁၃၄</b>	<b>၂၅</b>	<b>-</b>	<b>-</b>	<b>၁၂၃၉၈၅</b>

**ကိုးကွယ်သည့်ဘာသာ**

၁၇။ ဖာပွန်မြို့နယ်တွင် နေထိုင်ကြသူများ၏ ကိုးကွယ်သည့် ဘာသာ အလိုက် လူဦးရေမှာအောက်ပါအတိုင်း ဖြစ်ပါသည်-

စဉ်	မြို့နယ်/ မြို့	ဗုဒ္ဓ ဘာသာ	ခရစ် ယာန်	ဟိန္ဒူ ဘာ သာ	အစ္စ လာမ် ဘာသာ	နတ်	အ ခြား	ပေါင်း
၁	ဖာပွန်	၄၃၂၄၅	၂၈၃၇၉	၁	၁၂၁၈	-	-	၇၂၈၄၃
၂	ကမမောင်း	၄၀၆၄၇	၅၅၈၃	၃၅	၄၈၇၇	-	-	၅၁၁၄၂
<b>မြို့နယ်ချုပ်</b>		<b>၈၃၈၉၂</b>	<b>၃၃၉၆၂</b>	<b>၃၆</b>	<b>၆၀၉၅</b>	<b>-</b>		<b>၁၂၃၉၈၅</b>

**နိုင်ငံခြားသားများနေထိုင်မှု**

၁၈။ ဖာပွန်မြို့နယ်အတွင်း နိုင်ငံခြားသားများ နေထိုင်သူ ဦးရေမှာ အောက်ပါအတိုင်း ဖြစ်ပါသည်-

စဉ်	မြို့နယ်/ မြို့	နိုင်ငံခြားသား လူမျိုး	နေထိုင် ဦးရေ	မြို့နယ် လူဦးရေ	မြို့နယ်လူဦးရေ၏ ရာခိုင်နှုန်း
၁	ဖာပွန်	တရုတ်	-	၁၂၃၉၈၅	၀%
		အိန္ဒိယ	-	၁၂၃၉၈၅	၀%
		ပါကစ္စတန်	၁	၁၂၃၉၈၅	၀.၀၀၀၈%
<b>မြို့နယ်ချုပ်</b>			<b>၁</b>	<b>၁၂၃၉၈၅</b>	<b>၀.၀၀၀၈%</b>



အခန်း(၅)

အုပ်ချုပ်ရေးဆိုင်ရာအချက်အလက်များ

အုပ်ချုပ်ရေးနယ်မြေဖွဲ့စည်းမှု

၁၉။ ဖာပွန်မြို့နယ်၏ အုပ်ချုပ်ရေးနယ်မြေ ဖွဲ့စည်းမှုမှာ အောက်ပါ အတိုင်း ဖြစ်ပါသည်-

စဉ်	မြို့နယ်	မြို့	ရပ်ကွက်	ကျေးရွာအုပ်စု	ကျေးရွာ
၁	၁	၁	၈	၃၃	၃၀၅
မြို့နယ်ချုပ်	၁	၁	၈	၃၃	၃၀၅

ရွေးကောက်ပွဲဆိုင်ရာကိစ္စရပ်များ

၂၀။ ဖာပွန်မြို့နယ်၏ ရွေးကောက်ပွဲဆိုင်ရာကိစ္စရပ်များအား အောက်ပါ အတိုင်း ဖော်ပြအပ်ပါသည်-

(က) မြို့နယ်ရွေးကောက်ပွဲကော်မရှင်အဖွဲ့ခွဲ အဖွဲ့ဝင်စာရင်း

စဉ်	အမည်	အလုပ်အကိုင်	တာဝန်
၁	-	ဦးစီးအရာရှိ/ မြို့နယ်အထွေထွေအုပ်ချုပ်ရေး ဦးစီးဌာန	အဖွဲ့ဝင်
၂	-	မြို့နယ်အလုပ်သမားလှုပ်ကြီး ကြပ်ရေးနှင့်ပြည်သူ့အင်အားဦးစီးဌာန	အဖွဲ့ဝင်

စဉ်	အမည်	အလုပ်အကိုင်	တာဝန်
၃	-	မြို့နယ်ကျန်းမာရေးဦးစီးဌာန	အဖွဲ့ဝင်
၄	-	မြို့နယ်စာရင်းစစ်ရုံး	အဖွဲ့ဝင်
၅	-	မြို့နယ်စိုက်ပျိုးရေးဦးစီးဌာန	အဖွဲ့ဝင်
၆	-	မြို့နယ်ဥပဒေရုံး	အဖွဲ့ဝင်
၇	-	မြို့နယ်ပြန်ကြားရေးနှင့် ပြည်သူ့ဆက်ဆံရေးဦးစီးဌာန	အဖွဲ့ဝင်
၈	-	မြို့နယ်ပညာရေးမှူးရုံး	အဖွဲ့ဝင်
၉	-	မြို့နယ်စည်ပင်သာယာရေး အဖွဲ့	အဖွဲ့ဝင်
၁၆	ဒေါ်ရီရီခိုင်	မြို့နယ်ရွေးကောက်ပွဲ ကော်မရှင်အဖွဲ့ခွဲ	အတွင်း ရေးမှူး

(ခ) ဆန္ဒမဲပေးပိုင်ခွင့်ရှိသူဦးရေ

စဉ်	မြို့နယ်/ မြို့	ကျား	မ	ပေါင်း
၁	ဖာပွန်မြို့	၂၈၄၄၆	၂၉၀၇၈	၅၇၅၂၄
၂	ကမမောင်းမြို့	၁၁၉၂၅	၁၂၄၇၆	၂၄၄၀၁
မြို့နယ်ချုပ်		၄၀၃၇၁	၄၁၅၅၄	၈၁၉၂၅

(ဂ) နိုင်ငံရေးပါတီများ

စဉ်	ပါတီ	ဥက္ကဋ္ဌ	အတွင်း ရေးမှူး	အမှု ဆောင် ဦးရေ	ပါတီ ဝင်ဦး ရေ
		မရှိပါ။			

(ဃ) ရွေးချယ်ခံရသော လွှတ်တော်ကိုယ်စားလှယ်များ

စဉ်	လွှတ်တော်ကိုယ် စားလှယ်အမည်	ပါတီ/ တသီးပုဂ္ဂလအမည်	လွှတ်တော် အမည်
		မရှိပါ။	

စီးပွားရေးဆိုင်ရာအချက်အလက်

စီးပွားရေးဆိုင်ရာခြုံငုံသုံးသပ်ချက်

၂၁။ ဖာပွန်မြို့နယ်သည် မြန်မာနိုင်ငံ၏ အရှေ့တောင်ပိုင်းတွင် တည်ရှိပြီး စီးပွားရေးအရ ဖွံ့ဖြိုးတိုးတက်မှုနှေးကွေးသော မြို့နယ်တစ်ခုဖြစ်ပါသည်။ မြို့နယ်အတွင်းရှိ ဒေသခံပြည်သူလူထုသည် စိုက်ပျိုးရေးလုပ်ငန်းကို အဓိက လုပ်ကိုင်ဆောင်ရွက်ကြပါသည်။ ဖာပွန်မြို့နယ်သည် လမ်းဆုံးမြို့ဖြစ်ပြီး လမ်းပန်းဆက်သွယ်ရေးခက်ခဲသောဒေသဖြစ်ပါသည်။ မြို့နယ်၏ အဓိက ထွက်ကုန်များမှာ သစ်မာ၊ ဝဥ၊ ဖာလာ ဖြစ်ပြီး ဘားအံနှင့် တောင်ငူဒေသ များသို့ အများဆုံးတင်ပို့ရောင်းချပါသည်။

မြေအသုံးချမှု

၂၂။ ဖာပွန်မြို့နယ်၏ မြေအမျိုးအစားအလိုက် အသုံးချထားသည့် ဧက အား အောက်ပါအတိုင်း ဖော်ပြအပ်ပါသည်-

စဉ်	မြေအမျိုးအစား	ဧရိယာ(ဧက)
၁	အသားတင်စိုက်ပျိုးမြေဧရိယာပေါင်း	၃၃၀၈၀
	(က) လယ်မြေဧရိယာ	၁၃၉၂၉
	(ခ) ယာမြေ	၃၀၆
	(ဂ) ကိုင်း/ကျွန်းမြေ	၁၄၁၆
	(ဃ) ဥယျာဉ်မြေ	၁၄၂၈၂

စဉ်	မြေအမျိုးအစား	ဧရိယာ(ဧက)
	( င ) ခန့်	-
	( စ ) တောင်ယာ	၃၁၄၇
၂	လှုပ်ထားမြေဧရိယာပေါင်း	၂၃၀၂
	(က) လယ်မြေဧရိယာ	၂၃၀၂
	( ခ ) ယာမြေ	-
	( ဂ ) ကိုင်း/ကျွန်းမြေ	-
	( ဃ ) ဥယျာဉ်မြေ	-
	( င ) ခန့်	-
၃	စားကျက်မြေ	-
၄	စက်မှုလုပ်ငန်းသုံးမြေ	၅
၅	မြို့မြေ	၈၈၅
၆	ရွာမြေ	၂၈၂၇
၇	အခြားမြေ	၆၄၀၈၉
၈	ကြိုးဝိုင်း/ကြိုးပြင်ကာကွယ်တောဧရိယာ	၅၁၄၁၂၃
၉	တောရိုင်း	၁၀၁၂၆၂၁
၁၀	မြေရိုင်း	၂၁၇၀၂
၁၁	စိုက်ပျိုးခြင်းမပြုနိုင်သောဧရိယာ	၉၅၃၃
	<b>စုစုပေါင်း</b>	<b>၁၆၆၁၁၆၇</b>

**ဆည်မြောင်းတာဝန်များနှင့် ဆည်ရေသောက်ဧရိယာ**

၂၃။ ဖာပွန်မြို့နယ်ရှိ ဆည်မြောင်းတာဝန်များနှင့် ဆည်ရေသောက် ဧရိယာမှာ အောက်ပါအတိုင်း ဖော်ပြအပ်ပါသည်-

(က) ကိုယ့်အားကိုယ်ကိုးဆည်များ

စဉ်	ဆည် အမည်	ဆည်အမျိုး အစား	ရေဝင်ဆံ့မှု (ကုဗပေ)	အကျိုးပြု ဧက
၁	မရှိပါ။			
မြို့နယ်ချုပ်				

(ခ) မြစ်ရေတင်စီမံကိန်းများ

စဉ်	စီမံကိန်းအမည်	တည်နေရာ	အကျိုးပြုဧက	မှတ်ချက်
၁	မရှိပါ။			
မြို့နယ်ချုပ်				

(ဂ) တာဝန်များ/ရေထိန်းတံခါး

စဉ်	တာဝန်/ရေထိန်းတံခါး			ကာလ သည့် မြစ်/ချောင်း	အကျိုးပြု ဧက
	အမည်	အမျိုးအစား	အရှည်(ပေ)		
၁	မရှိပါ။				
မြို့နယ်ချုပ်					

**စိုက်ပျိုးရေးလုပ်ငန်း**

၂၄။ ဖာပွန်မြို့နယ်၏စိုက်ပျိုးရေးလုပ်ငန်း ဆောင်ရွက်နိုင်မှု အခြေအနေ မှာ အောက်ပါအတိုင်း ဖြစ်ပါသည်-

**(က) အဓိကသီးနှံ(၁၀)မျိုး စိုက်ပျိုးထုတ်လုပ်မှု**

စဉ်	သီးနှံ အမည်	၂၀၂၂-၂၀၂၃ လျာထားဧက		၂၀၂၃ခုနှစ်၊ မတ်လထိ			
				စိုက်	ရိတ်	နှုန်း	အထွက် (တင်း)
	စပါး	နွေ	-	-	-	-	-
		မိုး	၁၆၆၂၀	၁၃၈၉၂	၁၃၈၉၂	၆၁.၂၉	၈၅၁၄၈၄
၂	မြေပဲ	မိုး	၂၉	၂၉	၂၉	၃၆.၅၉	၁၀၆၁
		ဆောင်း	၁၅၁၃	၁၄၅၃	၁၄၅၃	၆၂.၈၃	၉၁၂၉၈
၃	နှမ်း	မိုး	၆၇၅	၅၉၅	၅၉၅	၉.၂၁	၅၄၇၉
		ဆောင်း	၇၁၀	၆၅၀	၆၅၀	၁၁.၂၀	၇၂၇၉
၄	နေကြာ	ဆောင်း	၅	၁၄	၁၄	၁၆.၃၆	၂၂၉
၅	မတ်ပဲ	ဆောင်း	၁၇	-	-	-	-
၆	ပဲတီစိမ်း	မိုး	-	-	-	-	-
		ဆောင်း	၄၃၀	၄၀၉	၄၀၉	၁၃.၆၀	၅၅၆၄
၇	ပဲစင်းငုံ	မိုး	၇၉	၇၄	၇၄	၁၃.၀၄	၉၆၅
၈	ဝါ	-	-	-	-	-	-
၉	ကြံ	ဆောင်း	၁၅၂၀	၁၅၂၀	၇၆၀	၂၀.၅၁	၁၅၅၈၈
၁၀	အစေ့ ထုတ်ပြောင်း	-	-	-	-	-	-

(ခ) နှစ်ရှည်သီးနှံစိုက်ပျိုးမှုအခြေအနေ

စဉ်	သီးနှံအမည်	စိုက် (ဧက)	ရိတ် (ဧက)	အထွက်နှုန်း (ပိဿာ)	အထွက်ပေါင်း (ပိဿာ)
၁	ရာဘာ	၈၀၇၀	၆၈၁၅	၆၆၁.၁၃	၄၅၀၅၆၀၁
၂	ငှက်ပျော	၄၂၆	၄၂၆	၉၂၅.၂၆	၃၉၄၁၆၀
၃	လက်ဖက်	၂၅	-	-	-
၄	ကော်ဖီ	၈	၈	-	-
၅	ပီလောပီနံ	၁၀၃	၁၀၃	၂၀၈၁.၃၈	၂၁၄၃၈၂
၆	ကွမ်းသီး	၄၄၉	၃၆၁	၅၄၀.၁၉	၁၉၅၀၀၉
၇	ကွမ်းရွက်	၂၂၀	၂၂၀	၄၁၃၃.၇၇	၉၀၉၄၂၉
၈	အုန်း	၂၁၈	၁၇၄	၄၅၉၀.၆၃	၇၉၈၇၆၉
၉	ထန်း	၁၄	၁၂	-	-
၁၀	သစ်သီးပင်များ	၂၈၇၄	၂၄၇၁	-	-
၁၁	စားသုံးခြင်း မပြုသော အပင်များ	၈၇၅၁	၄၃၁၅	-	-
မြို့နယ်ချုပ်		၂၁၁၅၈	၁၄၉၀၅	၄၇၀.၈၀၅	၇၀၁၇၃၅၀



(ဂ) အခြားဈေးကွက်ဝင်သီးနှံများစိုက်ပျိုးထုတ်လုပ်မှု

စဉ်	သီးနှံအမည်	စိုက် ဧက	ရိတ် ဧက	အထွက် နှုန်း	အထွက် ပေါင်း
၁	ဖူးစားပြောင်း	၆၀၆	၆၀၆	၁၀၅၁၆.၆၄	၆၃၇၃၀၈၅
	မိုး	၃၅၈	၃၅၈	၁၀၇၃၇.၁၁	၃၈၄၃၈၈၅
	ဆောင်း	၂၄၈	၂၄၈	၁၀၁၉၈.၃၉	၂၅၂၉၂၀၀
၂	အခြားဟင်းမွှေး	၃၉	၃၉	-	-
၃	ငရုတ်	၂၂၇	၂၂၇	၂၇၃.၃၀	၆၂၀၃၉
	မိုး(စို)	၁၃၀	၁၃၀	၂၅၆.၄၂	၃၃၃၃၄
	ဆောင်း(ခြောက်)	၉၇	၉၇	၂၉၅.၉၃	၂၈၇၀၅
၄	အထွေထွေ	၇၆၄	၇၆၄	-	-
၅	ပယဆေး	၂၉၃၄	၂၉၀၁	-	-
၆	ဂျုံ	-	-	-	-
၇	ငရုတ်ကောင်း	၈၆၀	၈၄၈	၂၂၂.၇၁	၁၈၈၈၆၀
၈	ဟင်းသီး ဟင်းရွက်	၁၁၈၄	၄၂၅	-	-
	မိုး	၄၂၅	၄၂၅	-	-
	ဆောင်း	၇၅၉	-	-	-
မြို့နယ်ချုပ်		၆၆၁၄	၅၈၁၀	၁၁၄၀.၁၀၀	၆၆၂၃၉၈၄

(ဃ) လယ်ယာသုံးစက်ကိရိယာ သုံးစွဲမှုအခြေအနေ

စဉ်	အစိုးရ							ပုဂ္ဂလိက						
	လယ် ထွန် စက်	လက် တွန်း ထွန် စက်	မျိုး စေ့ ချ စက်	Combine Harvester	ရိတ် သိမ်း စက်	ချွေ လှေ့ စက်	ရေ စုပ် စက်	လယ် ထွန် စက်	လက် တွန်း ထွန် စက်	မျိုးစေ့ ချစက်	Combine Harvester	ရိတ် သိမ်း စက်	ချွေလှေ့ စက်	ရေ စုပ် စက်
၁	၂	၅	၉	-	-	၁၄	-	၂	၈၆၅	-	-	၃	၉	၁၆၀
မြို့နယ်ချုပ်	၂	၅	၉	-	-	၁၄	-	၂	၈၆၅	-	-	၃	၉	၁၆၀

(င) လယ်ယာသုံးထယ်၊ ထွန်နှင့် ကျွဲ၊ နွားကောင်ရေ

စဉ်	ထယ်အရေအတွက်	ထွန်အရေအတွက်	ကျွဲကောင်ရေ	နွားကောင်ရေ
၁	၂၃၅၈	၂၇၄၄	၇၄၈၃	၁၂၄၅၅
မြို့နယ်ချုပ်	၂၃၅၈	၂၇၄၄	၇၄၈၃	၁၂၄၅၅

(စ) ဒေသတွင်း ဆန်ဖူလုံမှုရာခိုင်နှုန်း

စဉ်	အကြောင်းအရာ	ရေတွက်ပုံ	၂၀၂၁-၂၂ အမှန်	၂၀၂၂-၂၃ လျာထား	မှတ်ချက်
၁	လူဦးရေ	ဦး	၁၂၃၈၇၆	၁၂၃၉၈၅	
	မြို့နေ	။	၂၀၂၄၃	၂၀၃၀၈	
	တောနေ	။	၁၀၃၆၃၃	၁၀၃၆၇၇	
	ဝမ်းစာလိုအပ်ချက်		၁၇၉၇၄၁၁	၁၇၉၈၈၅၁	
	မိုးစပါး+ရွှေစပါးစိုက်ဧကပေါင်း	ဧက	၁၅၆၆၁	၁၃၈၉၂	
	စပါးအထွက်တင်းပေါင်း	တင်း	၉၆၁၉၄၁	၈၅၁၄၈၄	
	အသုံးချမှုတင်းပေါင်း		၁၈၇၅၇၁၆	၁၈၆၇၇၇၅	
	(က) စားသုံးမှု		၁၇၉၇၄၁၁	၁၇၉၈၈၅၁	
	မြို့နေ(၁၂)တင်း		၂၄၂၉၁၆	၂၄၃၄၀၀	
	တောနေ(၁၅)တင်း		၁၅၅၄၄၉၅	၁၅၅၄၉၁၅	
	(ခ) မျိုး (၂) တင်းနှုန်း		၃၁၃၂၂	၂၇၇၈၄	
	(ဂ)အလေအလွင့် (၃)တင်း		၄၆၉၈၃	၄၁၆၇၆	
	ပိုလျှံမှုတင်းပေါင်း		(-)၉၁၃၇၇၅	(-)၁၀၁၆၈၂၇	
	ဖူလုံမှုရာခိုင်နှုန်း(%)		၅၁.၂၈%	၄၇.၃၃%	

(ဆ) ဒေသတွင်းဆီဖူလုံမှုရာခိုင်နှုန်း

စဉ်	အကြောင်းအရာ	ရေတွက်ပုံ	၂၀၂၁-၂၂ အမှန်	၂၀၂၂-၂၃ လျာထား	မှတ်ချက်
၁	လူဦးရေ	ဦး	၁၂၃၈၇၆	၁၂၃၉၈၅	
၂	လူတစ်ဦးတစ်နှစ်စား သုံးမှု	ပိဿာ	၆	၆	
	ဝမ်းစာလိုအပ်ချက်	ပိဿာ	၇၄၃၂၅၆	၇၄၃၉၁၀	
	ဆီထွက်ရှိမှု	ပိဿာ	၂၂၈၆၁၈	၂၁၉၂၃၉	
၃	အလေအလွင့်နှင့် အခြား	ပိဿာ	၁၀၅၇၀	၁၉၁၉၇	
၄	ချန်လှပ်ရမည့်တင်း	ဧက	၁၉၉၈၅	၈၆၁၄၉	
	အသုံးပြုမှု	မက်/တန်	၁၉၉၈၅	၈၆၁၄၉	
	လိုအပ်မှု	မက်/တန်	(-)၈၄၀	(-)၈၅၆	
၅	ဖူလုံမှုရာခိုင်နှုန်း(%)	ရာခိုင်နှုန်း	၃၁%	၂၉.၄၇%	

မွေးမြူရေးလုပ်ငန်းများ

၂၅။ ဖာပွန်မြို့နယ်၏ မွေးမြူရေးလုပ်ငန်း ဆောင်ရွက်နိုင်မှု အခြေအနေ မှာ အောက်ပါအတိုင်း ဖြစ်ပါသည်-

(က) မွေးမြူရေးဇုန်များ

စဉ်	ဇုန်အမည်	ကျွဲ	နွား	ဝက်	သိုး/ဆိတ်	ကြက်	ဘဲ	ငှက်
၁		မရှိပါ။						-
	မြို့နယ်ချုပ်	-	-	-	-	-	-	-

(ခ) မြို့နယ်မွေးမြူရေး (ကောင်ရေ)

စဉ်	မြို့နယ်/ မြို့	ခုနှစ်	ကျွဲ	နွား	ဝက်	သိုး/ ဆိတ်	ကြက်	ဘဲ	ငုံး
၁	ဖာပွန်	၂၀၂၂- ၂၀၂၃	၄၇၁၄	၁၉၃၅၈	၉၉၀၈	၁၃၄၈၆	၁၁၃၄၅၁	၁၂၃၇၀	-
၂	ကမ မောင်း	၂၀၂၂- ၂၀၂၃	၆၄၂၈	၂၃၇၁၆	၁၀၈၁၆	၁၇၉၇၂	၁၅၇၈၉၀	၁၅၇၄၀	-
မြို့နယ်ချုပ်			၁၁၁၄၂	၄၃၀၇၄	၂၀၇၂၄	၃၁၄၅၈	၂၇၁၃၄၁	၂၈၁၁၀	-

(ဂ) မြို့နယ်အသားထုတ်လုပ်မှု (ပိဿာ)

စဉ်	မြို့နယ်/ မြို့	ခုနှစ်	ကျွဲ/ နွား	ဝက်	သိုး/ ဆိတ်	ကြက်	ဘဲ	ငုံး
၁	ဖာပွန်	၂၀၂၂- ၂၀၂၃	၁၃၅၀၈	၂၁၃၀၉	၂၅၄၃	၃၁၂၇၆၅	၃၇၁၅၈	
၂	ကမ မောင်း	၂၀၂၂- ၂၀၂၃	၁၈၀၁၆	၃၆၆၁၉	၄၂၁၁	၄၄၂၅၃၂	၄၄၂၉၉	
မြို့နယ်ချုပ်			၃၁၅၂၄	၅၇၉၂၈	၆၇၅၄	၇၅၅၂၉၇	၈၁၄၅၇	-

(ဃ) မြို့နယ်ကြက်/ဘဲ/ငုံးဥထုတ်လုပ်မှု (လုံး)

စဉ်	မြို့နယ်/မြို့	ခုနှစ်	ကြက်ဥ	ဘဲဥ	ငုံးဥ
၁	ဖာပွန်မြို့နယ်	၂၀၂၂-၂၀၂၃	၇၄၈၀၄၂	၅၄၁၃၀၆	-
၂	ကမမောင်းမြို့	၂၀၂၂-၂၀၂၃	၈၉၆၀၈၆	၇၈၂၃၁၃	-
မြို့နယ်ချုပ်			၁၆၄၄၁၂၈	၁၃၂၃၁၉	-

(င) မြို့နယ်နို့ထွက်ပစ္စည်းထုတ်လုပ်မှု

စဉ်	မြို့နယ်/မြို့	ခုနှစ်	နို့စားနွား(ကောင်ရေ)	နို့ထွက်(ပိဿာ)
၁	ဖာပွန်မြို့နယ်	၂၀၂၂- ၂၀၂၃	မရှိပါ။	
၂	ကမမောင်းမြို့	၂၀၂၂- ၂၀၂၃		
မြို့နယ်ချုပ်				

(စ) မြို့နယ်ငါး၊ ပုစွန်မွေးမြူမှု အခြေအနေ

စဉ်	ခုနှစ်	ငါး			ပုစွန်		
		အရေ အတွက် (ကန်)	ဧက	ထုတ်လုပ်မှု ပိဿာ	အရေ အတွက် (ကန်)	ဧက	ထုတ် လုပ်မှု ပိဿာ
၁	၂၀၂၂- ၂၀၂၃	မရှိပါ။					

(ဆ) ရေချိုရေငန်ငါးဖမ်းလုပ်ငန်းမှ အသားထုတ်မှု(တန်)

စဉ်	ခုနှစ်	ငါး			ပုစွန်		
		လေလံ အရေ အတွက်	လုပ်ငန်း အရေ အတွက်	ထုတ် လုပ်မှု (တန်)	လေလံ အရေ အတွက်	လုပ်ငန်း အရေ အတွက်	ထုတ် လုပ်မှု (တန်)
၁	၂၀၂၂- ၂၀၂၃	မရှိပါ။					

**စက်မှုလက်မှုလုပ်ငန်း**

၂၆။ ဖာပွန်မြို့နယ်၏ စက်မှုလက်မှုလုပ်ငန်း ဆောင်ရွက်နိုင်မှု အခြေအနေမှာ အောက်ပါအတိုင်းဖြစ်ပါသည်-

(က) စက်မှုဇုန်များ

စဉ်	စက်မှုဇုန်အမည်	စက်ရုံအမည်	ထုတ်လုပ်သည့်ပစ္စည်းများ
၁		မရှိပါ။	
<b>မြို့နယ်ချုပ်</b>			

(ခ) မြို့နယ်ရှိစက်ရုံများ

စဉ်	မြို့နယ်/မြို့	စက်ရုံအမည်	အမျိုးအစား	နိုင်ငံပိုင်	ပုဂ္ဂလိကပိုင်	လုပ်သားအင်အား
၁	ဖာပွန်	သစ်စက်	လူသုံးကုန်	-	-	-
၂		ဆန်စက်	ဟာလာ	-	-	-
၃		ရေခဲစက်	စားသောက်ကုန်	-	-	-
၁	ကမမောင်း	သစ်စက်	လူသုံးကုန်	-	၁	၅
၂		ဆန်စက်	ဟာလာ	-	-	-
၃		ရေခဲစက်	စားသောက်ကုန်	-	၄	၁၂
<b>မြို့နယ်ချုပ်</b>				-	၅	၁၇

(ဂ) မြို့နယ်ရှိအလုပ်ရုံများ

စဉ်	မြို့နယ်/ မြို့	အလုပ်ရုံ အမည်	အမျိုး အစား	နိုင်ငံ ပိုင်	ပုဂ္ဂလိက ပိုင်	လုပ်သား အင်အား
၁	ဖာပွန်	ပရိဘောဂ	လူသုံး ကုန်	-	-	-
၂		တွင်ခုံ၊ သံဂဟေ	ဆောက် လုပ်ရေး/ စက်မှု	-	-	-
၃		ဝပ်ရှော့	စက် ပြုပြင်	-	-	-
၁	ကမ မောင်း	ပရိဘောဂ	လူသုံး ကုန်	-	၁၇	၆၀
၂		တွင်ခုံ၊ သံဂဟေ	ဆောက် လုပ်ရေး/ စက်မှု	-	၄	၁၈
၃		ဝပ်ရှော့	စက်ပြုပြင်	-	၅	၁၅
မြို့နယ်ချုပ်				-	၂၆	၉၃

(ဃ) အိမ်တွင်းစက်မှုလက်မှုလုပ်ငန်းများ

စဉ်	မြို့နယ်/ မြို့	စက်မှုလက်မှုလုပ်ငန်း အမျိုးအစား	အရေ အတွက်	လုပ်သား အင်အား
၁	ဖာပွန်	စက်ချုပ်လုပ်ငန်း	၃	၃
၂		ပန်းတိမ်လုပ်ငန်း	၂	၂
၃	ကမမောင်း	စက်ချုပ်လုပ်ငန်း	၉	၉
၄		ပန်းတိမ်လုပ်ငန်း	၃	၃
၅		ပန်းပဲ	၁	၂
၆		မုန့်လုပ်ငန်း	၂	၄
၇		အုန်းဆံကြိုး	၂	၄
မြို့နယ်ချုပ်			၂၂	၂၇



**သစ်တောလုပ်ငန်းဆောင်ရွက်မှုအခြေအနေ**

၂၇။ ဖာပွန်မြို့နယ်၏ သစ်တောလုပ်ငန်းနှင့် ပတ်သက်သော အချက်အလက်များမှာ အောက်ပါအတိုင်းဖြစ်ပါသည်-

(က) သစ်တောများ

စဉ်	အကြောင်းအရာ	ဧရိယာ(ဧက)	ပေါက်သည့်အပင်များ
၁	ကြိုးဝိုင်း	၁၇၇၇၆၁	ကျွန်း၊ ပျဉ်းကတိုး၊ ပျဉ်းမ၊ ကြိမ်နီ၊
၂	ကြိုးပြင်	၃၃၁၀၂၅	ကညင်၊ ကောင်းမု၊ မျှင်ဝါး၊
၃	ဘေးမဲ့တော	၂၃၄၇၄	ယမနေ၊ မအူ စသည့် အပင်မျိုးစုံ
မြို့နယ်ချုပ်			ပေါက်ရောက် ပါသည်။
		၅၃၂၂၆၀	

(ခ) စီးပွားဖြစ်သစ်တောစိုက်ခင်း

စဉ်	စိုက်ပျိုးသူ ဦးရေ	နိုင်ငံ/ ပုဂ္ဂလိက ပိုင်	စိုက် ဧက	တည်နေရာ	အပင် အမျိုး အစား	အရေ အတွက်
၁	၂၃	ပုဂ္ဂလိက ပိုင်	၁၂၈.၂		ရာဘာ	၂၅၆၄၀
မြို့နယ်ချုပ်						

(ဂ) သစ်ထုတ်လုပ်မှု

စဉ်	အမျိုးအစား	နိုင်ငံ	ပုဂ္ဂလိကပိုင်	ထုတ်လုပ်မှု(တန်)
၁	ကျွန်း	မရှိပါ။		
၂	ပျဉ်းကတိုး			
၃	ပိတောက်			
၄	ကညင်			
၅	အင်/အင်ကြင်း			
၆	အခြား			
<b>မြို့နယ်ချုပ်</b>				

(ဃ) သစ်တောထွက်ပစ္စည်းများ

စဉ်	အမျိုးအစား	ရေတွက်ပုံ	ထုတ်လုပ်မှု
၁	ထင်း	ကုဗတန်	၁၂၀
၂	မီးသွေး	ကုဗတန်	-
၃	ဝါး	လုံး(၀၀၀)	-
၄	ကြိမ်	လုံး(၀၀၀)	-
၅	ဝဠု(ခြောက်)	ပိဿာ	-
၆	သစ်ခေါက်	ပိဿာ	-
၇	သစ်ခွ	ပိဿာ	-
၈	သနပ်ခါး	ပိဿာ	-
၉	ဖာလာစေ့	ပိဿာ	၁၀၀၀
၁၀	ပျားရည်	ပိဿာ	၁၂၀
၁၁	ခနိ/သက်ကယ်	ဗျစ်	၂၀
၁၂	ဘုမ္မရာဇာ	ပိဿာ	-

တွင်းထွက်ပစ္စည်းထုတ်လုပ်မှုလုပ်ငန်း

၂၈။ ဖာပွန်မြို့နယ်၏ တွင်းထွက်ပစ္စည်း ထုတ်လုပ်မှုလုပ်ငန်းနှင့် ပတ်သက်သော အချက်အလက်များမှာ အောက်ပါအတိုင်းဖြစ်ပါသည်-

(က) ဓါတ်သတ္တုတူးဖော်ထုတ်လုပ်မှု

စဉ်	ဓါတ်သတ္တု အမျိုးအစား	ထွက်ရှိသည့် ဒေသ	ထုတ်လုပ်မှု ပမာဏ	ထုတ်လုပ်မှုတန်ဖိုး (ကျပ်သန်းပေါင်း)
၁		မရှိပါ။		
မြို့နယ်ချုပ်				

(ခ) ကျောက်မျက်တူးဖော်ထုတ်လုပ်မှု

စဉ်	လုပ်ငန်း တည် နေရာ	ကျောက်မျက်ရတနာအမျိုးအစား						
		ရွှေ	ငွေ	ကျောက် စိမ်း	နီလာ	စိန်	ပတ္တ မြား	ပု လဲ
၁		မရှိပါ။						
မြို့နယ်ချုပ်								

**စွမ်းအင်နှင့် လျှပ်စစ်ကဏ္ဍ**

၂၉။ ဖာပွန်မြို့နယ်၏ စွမ်းအင်/လျှပ်စစ်ကဏ္ဍနှင့် ပတ်သက်သော အချက်အလက်များမှာ အောက်ပါအတိုင်း ဖြစ်ပါသည်-

(က) ဓါတ်ဆီ/ဒီဇယ်အရောင်းဆိုင်များ

စဉ်	မြို့နယ်/မြို့	ဆိုင်အမည်	နိုင်ငံပိုင်	ပုဂ္ဂလိကပိုင်	တစ်နှစ်ရောင်းချမှု ဂါလံပေါင်း	
					ဓါတ်ဆီ	ဒီဇယ်
၁	ဖာပွန်မြို့နယ်	Morning Star	-	ပုဂ္ဂလိကပိုင်	-	-
၂	ကမမောင်းမြို့	-	-	-	-	-
<b>မြို့နယ်ချုပ်</b>		၁	-	-	-	-

(ခ) သဘာဝဓါတ်ငွေ့အရောင်းဆိုင်များ

စဉ်	သဘာဝဓါတ်ငွေ့ဆိုင်အမည်	နိုင်ငံပိုင်	ပုဂ္ဂလိကပိုင်	တစ်နှစ်ရောင်းချမှု ရက်ပေပေါင်း
၁	မရှိပါ။			
<b>မြို့နယ်ချုပ်</b>				

**ပို့ဆောင်ရေးနှင့် လမ်းပန်းဆက်သွယ်ရေးလုပ်ငန်း**

၃၀။ ဖာပွန်မြို့နယ်၏ ပို့ဆောင်ရေးနှင့် လမ်းပန်းဆက်သွယ်ရေးလုပ်ငန်းနှင့်ပတ်သက်သော အချက်အလက်များမှာ တစ်ဖက်ပါအတိုင်းဖြစ်ပါသည်-

(က) လေကြောင်းလမ်း

စဉ်	လေဆိပ်/ရဟတ်ယာဉ်ကွင်း အမည်	တည်နေရာ	မှတ်ချက်
၁	ရဟတ်ယာဉ်ကွင်း	ဖာပွန်	(၂)ကွင်း
၂	လေယာဉ်ကွင်း	ဖာပွန်	(၁)ကွင်း
မြို့နယ်ချုပ်		ဖာပွန်	(၃)ကွင်း

(ခ) ရေကြောင်းလမ်း

စဉ်	ရေကြောင်းလမ်း အမည်	မြို့နယ်အတွင်း		အရှည် ရေမိုင်	ဆိပ်ကမ်း အရေအတွက်		
		မှ	ထိ		သင်္ဘောဆိပ်	အခြား	
၁		မရှိပါ။					
မြို့နယ်ချုပ်							

(ဂ) ရထားလမ်းနှင့် ဘူတာရုံများ

စဉ်	ရထားလမ်း အမည်	မြို့နယ်အတွင်း		အရှည်မိုင်	ဘူတာ အရေအတွက်		
		မှ	ထိ		ကြီး	သေး	
၁		မရှိပါ။					
မြို့နယ်ချုပ်							

(ဃ) ကားဂိတ်များ

စဉ်	မြို့နယ်/ မြို့	ကားဂိတ် အမည်	ပြေးဆွဲသည့် ခရီးစဉ်	ပြေးဆွဲ သည့် ယာဉ် အမျိုး အစား	ပြေးဆွဲ သည့် ယာဉ် စီးရေ
၁	ဖာပွန်	ယွန်းသံလွင်၊ ရွှေမြန်မာ၊ အောင်စစ်ခိုင်	-	-	-
၂	ကမမောင်း	-	-	-	-
မြို့နယ်ချုပ်		၃	-	-	-

လမ်းဦးစီးဌာနနှင့် တံတားဦးစီးဌာနများမှ ဆောင်ရွက်သည့်လုပ်ငန်းများ

၃၁။ လမ်းတံတားဦးစီးဌာနမှ ဆောင်ရွက်သည့်လုပ်ငန်းများမှာအောက်ပါ အတိုင်း ဖြစ်ပါသည်-

(က) ကားလမ်းများ

စဉ်	ကားလမ်းအမည်	မြို့နယ်အတွင်း		အရှည်မိုင်
		မှ	ထိ	
၁	ဖာပွန်-ကမမောင်း- ဝါးဘဘိုးတောလမ်း (ဖာပွန်မြို့နယ်အပိုင်)	၀/၀	၃၄/၀	၃၄/၀
၂	ဖာပွန်-ခေါပုတ်-	၀/၀	၂၈/၀	၂၈/၀

စဉ်	ကားလမ်းအမည်	မြို့နယ်အတွင်း		အရှည်မိုင်
		မှ	ထိ	
	ကျောက်ညှပ်လမ်း			
၃	ဖာပွန်-ကော့လူဒိုး- စောထ-ထီးထ(ခဲမဖြူ- ဖားဆောင်း)လမ်း	၀/၀	၇၇/၀	၇၇/၀
၄	ဘီးလင်း-နတ်ကြီး- ဖာပွန်လမ်း	၃၂/၅	၇၆/၀	၄၃/၃
၅	ဖာပွန်-ကမမောင်း- ဝါးဘိုးတောလမ်း (ကမမောင်းမြို့အပိုင်)	၃၄/၁	၅၆/၅	၂၂/၄
၆	ကမမောင်းမြို့တွင်းလမ်း	၀/၀	၃/၃	၃/၃

(ခ) မြို့နယ်ချင်းဆက်လမ်းများ

စဉ်	လမ်းအမည်	အရှည်(မိုင်-ဖာလုံ)	အမျိုးအစား				
			ကတ္တရာ	ကျောက်ချော	အမာခံလမ်း	ကွန်ကရစ်	မြေသား
၁	ဖာပွန်-ကမမောင်း- ဝါးဘိုးတောလမ်း (ဖာပွန်မြို့နယ်အပိုင်း)	၃၄/၁	၃၄/၁	-	-	-	-
၂	ဖာပွန်-ခေါပုတ်- ကျောက်ညှင်းလမ်း	၂၈/၀	၀/၄	-	၄/၆	-	၂၂/၆

စဉ်	လမ်းအမည်	အရှည်(မိုင်-ဖာလုံ)	အမျိုးအစား				
			ကတ္တရာ	ကျောက်ချော	အမာခံလမ်း	ကွန်ကရစ်	မြေသား
၃	ဖာပွန်-ကော့လူခို- စောထ-ထီးထ-ခဲမဖြူ (ဖားဆောင်း)လမ်း	၇၇/၀	၁/၇.၅	-	-	-	၇၅/၀.၅
၄	ဘီးလင်း-နတ်ကြီး- ဖာပွန်လမ်း	၄၃/၃	၄/၂	-	-	-	၃၉/၁
၅	ဖာပွန်-ကမမောင်း- ဝါးဘိုးတောလမ်း (ကမမောင်းမြို့အပိုင်း)	၂၂/၄	၂၂/၄	-	-	-	-
၆	ကမမောင်းမြို့တွင်းလမ်း	၃/၃	၃/၃	-	-	-	-
<b>မြို့နယ်ချုပ်</b>		<b>၂၀၈/၃</b>	<b>၆၆/ ၅.၅</b>	<b>-</b>	<b>၄/၆</b>	<b>-</b>	<b>၁၃၆/ ၇.၅</b>

(ဂ) တံတားများ

(၁) ပေ(၁၈၀)အထက်တံတားများ

စဉ်	တံတားအမည်	အရှည်(ပေ)	အမျိုးအစား	တည်ဆောက်သည့် ခုနှစ်	သွားလာနိုင်သည့် ယာဉ် (ကား/ရထား)
၁	ယွန်းစလင်း (၁/၁၂၃)	၄၉၀	ကွန်ကရစ်	၂၀၁၄-၁၅	ကား
၂	ကူးဆိပ် (၁/၁၄)	၃၆၀	ကွန်ကရစ်	၂၀၁၅-၁၆	ကား
၃	ကညင်ဒုံ (၁/၅၈)	၁၈၀	ကွန်ကရစ်	၂၀၁၉-၂၀၂၀	ကား



(၂) ပေ(၁၈၀)အောက်တံတားများ

စဉ်	ပေ(၅၀)မှ (၁၈၀)ရှိ တံတား အမည်	အရှည် (ပေ)	အမျိုး အစား	တည် ဆောက် သည့်ခုနှစ်	သွားလာ နိုင်သည့် ယာဉ် (ကား/ ရထား)	ပေ(၅၀) အောက် တံတား အရေ အတွက်
၁	မဲသလွတ် (၆/၂)	၈၀	ကွန်ကရစ်	၂၀၁၄-၁၅	ကား	၂၇၉
၂	တံခွန်တိုင် (၃/၄)	၆၀	ကွန်ကရစ်	၂၀၁၄-၁၅	ကား	
၃	၄၃၄တပ် အဝင်(၈/၄)	၈၀	ကွန်ကရစ်	၂၀၁၄-၁၅	ကား	
၄	ဝေဆန်(၉/၆)	၆၀	ဘေလီ	၂၀၂၀- ၂၁	ကား	
၅	၄/၁၁	၆၀	ကွန်ကရစ်	၂၀၁၃-၂၀၁၄	ကား	
၆	၃/၄၂	၅၀	ကွန်ကရစ်	-	ကား	
၇	၁၂/၁	၈၀	သစ်သား	-	ကား	
၈	၃/၁	၆၀	ကွန်ကရစ်	-	ကား	
၉	၂/၁	၅၀	ကွန်ကရစ်	-	ကား	

(ဃ) လမ်း၊ တံတားသုံးစက်ကိရိယာများ

စဉ်	မြို့နယ်/ မြို့	လမ်း၊ တံတားသုံးစက်ကိရိယာများ					လုပ် သား ဦးရေ
		မြေ ထိုး စက်	မြေ ကော် စက်	မြေ ကြိတ် စက်	ရေ ကား	မြေ သယ် ယာဉ်	
၁	ဖာပွန်	၁	၁	၃	-	-	-
၂	ကမမောင်း	-	-	၂	-	-	၂၀
	မြို့နယ်ချုပ်	၁	၁	၅	-	-	၂၀

(င) လမ်း၊ တံတားအသုံးပြုခကောက်ခံသည့်လုပ်ငန်း

စဉ်	တိုးဂိတ် အမည်	တည် နေရာ	လမ်း/တံတားအရှည်		ကုမ္ပဏီ/အဖွဲ့အစည်း/ လူပုဂ္ဂိုလ်
			မှ	ထိ	
၁			မရှိပါ		
	မြို့နယ်ချုပ်				

ဟိုတယ်နှင့် ခရီးသွားလုပ်ငန်း

၃၂။ ဖာပွန်မြို့နယ်ရှိဟိုတယ်နှင့် ခရီးသွားလုပ်ငန်းနှင့် ပတ်သက်သော အချက်အလက်များမှာ အောက်ပါအတိုင်းဖြစ်ပါသည်-

(က) ဟိုတယ်၊ မိုတယ်၊ အင်း၊ တည်းခိုခန်း

စဉ်	ဟိုတယ် အရေအတွက်	မိုတယ် အရေအတွက်	အင်း အရေအတွက်	တည်းခိုခန်း အရေအတွက်
၁	-	-	-	၁
မြို့နယ်ချုပ်	-	-	-	၁

(ခ) ကမ်းခြေ/ အပန်းဖြေနေရာ

စဉ်	ကမ်းခြေ/အပန်းဖြေနေရာအမည်	တည်နေရာ
၁	မရှိပါ	
မြို့နယ်ချုပ်		

သမဝါယမအသင်းများ

၃၃။ ဖာပွန်မြို့နယ်တွင်ရှိသော သမဝါယမအသင်းများမှာ အောက်ပါအတိုင်း ဖြစ်ပါသည်-

စဉ်	မြို့နယ်/ မြို့	သမဝါယမအသင်းပေါင်း	သမဝါယမအသင်းစုပေါင်း	မှတ်ချက်
၁	ဖာပွန်မြို့နယ်	၂၂	၁	
၂	ကမမောင်းမြို့	၁၈	-	
မြို့နယ်ချုပ်		၄၀	၁	

စီးပွားရေးဆိုင်ရာ အခြေခံအဆောက်အအုံများ

၃၄။ ဖာပွန်မြို့နယ်တွင်ရှိသော စီးပွားရေးဆိုင်ရာအခြေခံ အဆောက်အအုံများမှာ အောက်ပါအတိုင်း ဖြစ်ပါသည်-

(က) ကုမ္ပဏီ၊ ကုန်စည်ခိုင်၊ ပွဲရုံများ၊ ဈေးနှင့် ကုန်တိုက်များ

(၁) ကုမ္ပဏီများ

စဉ်	ကုမ္ပဏီအမည်	ဆောင်ရွက်သည့်လုပ်ငန်း	တည်နေရာ
၁		မရှိပါ	

(၂) ကုန်စည်ခိုင်များ

စဉ်	မြို့နယ်/မြို့	ကုန်စည်ခိုင် အမည်	ရောင်းဝယ် သည့်ပစ္စည်းများ	တည် နေရာ
၁	ဖာပွန်မြို့နယ်			
၂	ကမမောင်းမြို့	မရှိပါ		
မြို့နယ်ချုပ်				

(၃) ပွဲရုံများ

စဉ်	မြို့နယ်/မြို့	ပွဲရုံအမည်	ရောင်းဝယ် သည့်ပစ္စည်းများ	တည်နေ ရာ
၁	ဖာပွန်မြို့နယ်			
၂	ကမမောင်းမြို့		မရှိပါ	
မြို့နယ်ချုပ်				

(၄) ဈေးများ

စဉ်	မြို့နယ်/မြို့	ဈေး အမည်	တည်နေရာ	မှတ်ချက်
၁	ဖာပွန်	ယွန်းစလင်း	အမှတ်(၂)ရပ်ကွက်၊ ဖာပွန်	မြို့မဈေး
၂	ကမမောင်း	သံလွင်ဦး	အမှတ်(၃)ရပ်ကွက်၊ ကမမောင်း	မြို့မဈေး
မြို့နယ်ချုပ်		၂	၂	၂

(၅) ကုန်တိုက်များ

စဉ်	မြို့နယ်/မြို့	ကုန်တိုက် အမည်	တည်နေရာ	မှတ်ချက်
၁	ဖာပွန်မြို့နယ်	မရှိပါ။		
၂	ကမမောင်းမြို့			
မြို့နယ်ချုပ်				

(ခ) ဘဏ်များ

စဉ်	မြို့နယ်/ မြို့	ဘဏ်အမည်	အစိုးရ ပိုင်	ပုဂ္ဂလိ ကပိုင်	စုစုပေါင်း
၁	ဖာပွန်	မြန်မာ့ စီးပွားရေးဘဏ်	အစိုးရ ပိုင်	-	၁
၂	ကမမောင်း	-	-	-	-
မြို့နယ်ချုပ်		၁	၁		၁

(ဂ) စတိုးဆိုင်နှင့် အရောင်းဆိုင်များ

စဉ်	ဆိုင်အမျိုးအစား	အရေအတွက်
၁	စတိုးဆိုင်	၁၃၃
၂	ရွှေဆိုင်	၁၀
၃	လျှပ်စစ်ပစ္စည်းဆိုင်	၂၃
၄	ဖုန်း/ဖုန်းပစ္စည်းအရောင်းဆိုင်	၁၆

စဉ်	ဆိုင်အမျိုးအစား	အရေအတွက်
၅	စာအုပ်ဆိုင်	-
၆	ဆေးဆိုင်	၁၆
၇	စားသောက်ဆိုင်	၂၉
၈	လက်ဖက်ရည်ဆိုင်	၁၈
၉	ကုန်မာဆိုင်	၃၀
၁၀	စိုက်ပျိုးရေးပစ္စည်းဆိုင်	၉
၁၁	ဆောက်လုပ်ရေးပစ္စည်းဆိုင်	၅
၁၂	ဝန်ဆောင်မှုလုပ်ငန်းဆိုင်	၅၃
၁၃	ဆန်ဆိုင်	၈
၁၄	အဝတ်အထည်ဆိုင်	၅၂
၁၅	နိဗ္ဗန်ကုန်ဆိုင်	၃
	<b>မြို့နယ်ချုပ်</b>	<b>၄၀၅</b>

**စည်ပင်သာယာရေးလုပ်ငန်းများ**

၃၅။ ဖာပွန်မြို့နယ်၏ စည်ပင်သာယာရေးလုပ်ငန်းများမှာ အောက်ပါ အတိုင်း ဖြစ်ပါသည်-

(က) ဈေးလုပ်ငန်း

စဉ်	မြို့နယ်/ မြို့	ဈေး အမည်	ဆိုင်ခန်း အရေ အတွက်	နိုင်ငံ ပိုင်	ပုဂ္ဂလိ ကပိုင်	တည်နေရာ
၁	ဖာပွန်	ယွန်းစ လင်း	၄၀	နိုင်ငံ ပိုင်	-	အမှတ် (၂)ရပ်ကွက်၊ ဖာပွန်မြို့
၂	ကမ မောင်း	သံလွင် ဦး	၃၃၈	နိုင်ငံ ပိုင်	-	အမှတ် (၃)ရပ်ကွက်၊ ကမမောင်းမြို့
	မြို့နယ်ချုပ်	၂	၃၇၈	၂		၂

(ခ) သောက်သုံးရေရရှိရေးလုပ်ငန်း

စဉ်	မြို့နယ်/ မြို့	စက်ရုံအမည်	တည်နေရာ	အမျိုးအစား	တစ်ရက်ထုတ်လုပ်မှု (ဂါလံ)	ဖြန့်ဖြူးနိုင်မှု (အိမ်ခြေ)
၁	ဖာပွန်	-	အမှတ် (၃) ရပ်ကွက်	တိုက်ရိုက် ရေသွယ်	၃၀၀၀၀	၁၅၀
၂	ကမမောင်း	သံလွင် မြစ် ရေတင်	အမှတ်(၃) ရပ်ကွက်	အဝေးတွန်း ပန့် (20)HP	၃၆၀၀၀	၅၀၀
၃	ကမမောင်း	လင်း	အမှတ်(၃) ရပ်ကွက်	ရေသန့်	၅၀၀	၁၀၀
မြို့နယ်ချုပ်			၃	၃	၆၆၅၀၀	၇၅၀

(ဂ) သန့်ရှင်းရေးလုပ်ငန်း

စဉ်	မြို့နယ်/ မြို့	သန့်ရှင်းရေးသုံးစက်ကိရိယာများ(စီး)				လုပ်သား ဦးရေ
		သန့်ရှင်း ရေသန့် ယာဉ်	မိလ္လာ ယာဉ်	ဖုံစုပ် စက်	ရေစုပ် စက်	
၁	ဖာပွန်	၁	-	-	-	၂
၂	ကမမောင်း	၁	-	-	-	၁
မြို့နယ်ချုပ်		၂	-	-	-	၃



(ဃ) လမ်း/ တံတားလုပ်ငန်း

(၁) လမ်းလုပ်ငန်း

စဉ်	မြို့နယ်/ မြို့	လမ်း ပေါင်း (လမ်း)	စုစု ပေါင်း လမ်း အရှည် (မိုင်)	ကတ္တရာ လမ်းပေါင်း		ကျောက်ခင်း လမ်းပေါင်း		မြေသား လမ်းပေါင်း		ကွန်ကရစ် လမ်းပေါင်း	
				လမ်း	မိုင်	လမ်း	မိုင်	လမ်း	မိုင်	လမ်း	မိုင်
၁	ဖာပွန်	-	-	-	-	-	-	-	-	-	-
၂	ကမမောင်း	၉	၁/၄.၆၃	-	-	-	-	-	-	၉	၁/၄.၆၃
မြို့နယ်ချုပ်		၉	၁/၄.၆၃	-	-	-	-	-	-	၉	၁/၄.၆၃

(၂) တံတားလုပ်ငန်း

စဉ်	မြို့နယ်/ မြို့	တံတားပေါင်း(စင်း)				
		သံ	ကွန်ကရစ်	အုတ်	သစ်သား	ပေါင်း
၁	ဖာပွန်	-	-	-	-	-
၂	ကမမောင်း	-	-	၁၁	-	၁၁
မြို့နယ်ချုပ်		-	-	၁၁	-	၁၁

(၃) လမ်းတံတားသုံးစက်ကိရိယာများ

စဉ်	မြို့နယ်/ မြို့	လမ်းတံတားသုံးစက်ကိရိယာများ					လုပ်သား ဦးရေ
		မြေ ထိုး စက်	မြေ ကော် စက်	မြေ ကြိတ် စက်	ရေ ကား	မြေ သယ် ယာဉ်	
၁	ဖာပွန်	၁	-	-	-	-	၁
၂	ကမမောင်း	၁	-	-	-	-	၁
	<b>မြို့နယ်ချုပ်</b>	<b>၂</b>	<b>-</b>	<b>-</b>	<b>-</b>	<b>-</b>	<b>၂</b>

**ပုံနှိပ်လုပ်ငန်းနှင့် မီဒီယာလုပ်ငန်းများ**

၃၆။ ဖာပွန်မြို့နယ်တွင်ရှိသော ပုံနှိပ်တိုက်နှင့် မီဒီယာလုပ်ငန်း များမှာ အောက်ပါအတိုင်း ဖြစ်ပါသည်-

(က) ပုံနှိပ်လုပ်ငန်းနှင့် တေးသံသွင်း၊ ဗီဒီယို

စဉ်	မြို့နယ်/ မြို့	ပုံနှိပ်စက်		ကွန်ပျူတာ	အိတ်	တေးသံသွင်း	ဗီဒီယို
		ဒစ်ဂျစ် ရီ	သစ် ပုံနှိပ်				
၁	ဖာပွန်	-	-	-	-	-	-
၂	ကမမောင်း	-	-	၂	၂	-	-
	<b>မြို့နယ်ချုပ်</b>	<b>-</b>	<b>-</b>	<b>၂</b>	<b>၂</b>	<b>-</b>	<b>-</b>

(ခ) မီဒီယာလုပ်ငန်းများ

စဉ်	မြို့နယ်/ မြို့	သတင်းစာ အမည်	တစ်လ ဖြန့် စောင်ရေ	ဂျာနယ် အမည်	တစ်လ ဖြန့် စောင်ရေ
၁	ဖာပွန်	-	-	-	-
၂	ကမမောင်း	-	-	ဒို့ကျေးရွာ	၂၀
<b>မြို့နယ်ချုပ်</b>					

**ပြည်တွင်းအသားတင်ထုတ်လုပ်မှုနှင့်ဝန်ဆောင်မှုတန်ဖိုး**

၃၇။ ဖာပွန်မြို့နယ်၏ ပြည်တွင်းအသားတင် ထုတ်လုပ်မှုနှင့် ဝန်ဆောင်မှု တန်ဖိုးကို အောက်ပါအတိုင်း ဖော်ပြအပ်ပါသည်-

ကျပ်သန်းပေါင်း

စဉ်	အကြောင်းအရာ	၂၀၂၁-၂၀၂၂ အသားတင် ထုတ်လုပ်မှု တန်ဖိုး	၂၀၂၂-၂၀၂၃ ရည်မှန်းချက် တန်ဖိုး	၂၀၂၂-၂၀၂၃ဘဏ္ဍာနှစ် ဆောင်ရွက်နိုင်မှု		
				အကောင် အထည် ဖော်မှု (တန်ဖိုး)	အကောင် အထည် ဖော်မှု(%)	တိုး တက်မှု %
၁	ထုတ်လုပ်မှု တန်ဖိုး	၁၈၀၁၆.၁	၂၂၀၆၅.၃	၁၅၇၉၆.၂	၇၁.၆	(-)၁၂.၃
၂	ဝန်ဆောင်မှု တန်ဖိုး	၈၃၆၁.၄	၁၁၇၂၆.၁	၈၂၀၅	၇၀.၀	(-)၁.၉
၃	ကုန်သွယ်မှု တန်ဖိုး	၆၀၀၇.၆	၇၅၃၇.၉	၆၀၂၆.၈	၈၀.၀	၀.၃
၄	အသားတင်ထုတ် လုပ်မှုနှင့်ဝန် ဆောင်မှုတန်ဖိုး	၃၂၃၈၅.၁	၄၁၃၂၉.၃	၃၀၀၂၈.၀	၇၂.၇	(-)၇.၃

လူတစ်ဦးချင်းဝင်ငွေ

၃၈။ ဖာပွန်မြို့နယ်၏ တစ်ဦးချင်းဝင်ငွေကို အောက်ပါအတိုင်း ဖော်ပြအပ်ပါသည်-

စဉ်	ဖာပွန်မြို့နယ်	၂၀၂၁-၂၀၂၂ (ယာယီ)	၂၀၂၂-၂၀၂၃ (စီမံကိန်း)
၁	ဖာပွန်	၅၀၀၂၀၂	၅၁၉၀၁၈

အသက်မွေးဝမ်းကျောင်းလုပ်ငန်းအလိုက် အလုပ်လုပ်သူဦးရေ

၃၉။ ဖာပွန်မြို့နယ်၏ အသက်မွေးဝမ်းကျောင်းလုပ်ငန်း အလိုက်အလုပ်လုပ်ကိုင်သူဦးရေမှာ အောက်ပါအတိုင်းဖြစ်ပါသည်-

စဉ်	မြို့နယ်/မြို့	အစိုးရဝန်ထမ်း	ဝန်ဆောင်မှု	စိုက်ပျိုးရေး	မွေးမြူရေး	အရောင်းအဝယ်	စက်မှုလက်မှု	ရေလုပ်ငန်း	ကျပ်နိုး	အခြား	စုစုပေါင်း
၁	ဖာပွန်မြို့	၈၇၅	၈၇၇	၂၁၀၈၀	၂၁၂၅၈	၆၃၅	၈၁၃	-	၈၉၇၈	-	၅၄၅၁၆
	မြို့နယ်ချုပ်	၈၇၅	၈၇၇	၂၁၀၈၀	၂၁၂၅၈	၆၃၅	၈၁၃	-	၈၉၇၈	-	၅၄၅၁၆

**အလုပ်လုပ်နိုင်သူဦးရေနှင့် အလုပ်လက်မဲ့ဦးရေ**

၄၀။ ဖာပွန်မြို့နယ်အတွင်းရှိသော အလုပ်လုပ်နိုင်သူဦးရေနှင့် အလုပ်လက်မဲ့နှုန်းကို အောက်ပါအတိုင်း ဖော်ပြအပ်ပါသည်-

စဉ်	မြို့နယ်/မြို့	အလုပ်လုပ်နိုင်သူဦးရေ	လုပ်ငန်းခွင်ရှိ လုပ်သားဦးရေ	အလုပ်လက်မဲ့ဦးရေ	အလုပ်လက်မဲ့ ရာခိုင်နှုန်း
၁	ဖာပွန်မြို့နယ်	၆၂၅၂၆	၃၁၁၉၀	၃၁၃၃၆	၅၀.၁၂%
၂	ကမမောင်းမြို့	၂၇၈၂၈	၂၃၃၂၆	၄၅၀၂	၁၆.၁၈%
	<b>မြို့နယ်ချုပ်</b>	<b>၉၀၃၅၄</b>	<b>၅၄၅၁၆</b>	<b>၃၅၈၃၈</b>	<b>၃၉.၆၆%</b>

**အခန်း(၇)**

**လူမှုရေးဆိုင်ရာအချက်အလက်များ**

**ပညာရေးကဏ္ဍ**

၄၁။ ဖာပွန်မြို့နယ်တွင်ရှိသော ပညာရေးဆိုင်ရာ အချက်အလက်များမှာ အောက်ပါအတိုင်း ဖော်ပြအပ်ပါသည်-

(က) **အဆင့်မြင့်ပညာ**

စဉ်	တက္ကသိုလ်/ကောလိပ်/သိပ္ပံကျောင်းအမည်	တည်နေရာ	အကျယ်အဝန်း (ဧက)	ဆရာ/ဆရာမ ဦးရေ	ကျောင်းသား/သူ ဦးရေ	ဆရာနှင့် ကျောင်းသား အချိုး
၁		မရှိပါ။				
	<b>မြို့နယ်ချုပ်</b>					

(ခ) အခြေခံပညာ

(၁) အထကကျောင်းများ

စဉ်	ကျောင်း အမည်	တည် နေရာ	အကျယ် အဝန်း (ဧက)	ဆရာ/ ဆရာမ ဦးရေ	ကျောင်း သား / သူဦးရေ	ဆရာနှင့် ကျောင်း သား အချိုး
၁	အထက (ဖာပွန်)	ဖာပွန်	၃.၆၃	၂၀	၁၂၀	၁:၆
၂	အထက (ကမမောင်း)	ကမမောင်း	၃.၂	၂၀	၅၆၉	၁:၂၉
၃	အထက (ကတိုင်တိ)	ကတိုင်တိ	၅.၇	၁၉	၄၅၅	၁:၂၄
မြို့နယ်ချုပ်		၃	၁၂.၅၃	၅၉	၁၁၄၄	၁:၁၉

(၂) အထကကျောင်းခွဲများ

စဉ်	ကျောင်း အမည်	တည် နေရာ	အကျယ် အဝန်း (ဧက)	ဆရာ/ ဆရာမ ဦးရေ	ကျောင်း သား/ သူဦးရေ	ဆရာနှင့် ကျောင်း သားအချိုး
၁	အထက(ခွဲ) ကူးဆိပ်	ကူးဆိပ်	၄.၇၃	၁၉	-	၁:၀
မြို့နယ်ချုပ်		၁	၄.၇၃	၁၉	-	၁:၀

(၃) အလကကျောင်းများ

စဉ်	ကျောင်း အမည်	တည် နေရာ	အကျယ် အဝန်း (ဧက)	ဆရာ/ ဆရာမ ဦးရေ	ကျောင်း သား/ သူဦးရေ	ဆရာနှင့် ကျောင်း သားအချိုး
၁	အလက မဲသလွတ်	ဖာပွန်	၉.၁၁	၁၂	၂၀၃	၁:၁၇
၂	အလက အုန်းတော	ကမမောင်း	၃.၂၁	၁၂	၆၀၇	၁:၅၁
၃	အလက(၃)	ကမမောင်း	၁.၇၆	၁၄	၅၅၅	၁:၄၀
၄	အလက(၄)	ကမမောင်း	၀.၉၄	၁၀	၄၈၇	၁:၄၉
မြို့နယ်ချုပ်		၄	၁၅.၀၂	၄၈	၁၈၅၂	၁:၃၉

(၄) အလကခွဲကျောင်းများ

စဉ်	ကျောင်းအမည်	တည်နေရာ	အကျယ်အဝန်း (ဧက)	ဆရာ / ဆရာမ ဦးရေ	ကျောင်းသား/ သူဦးရေ	ဆရာနှင့် ကျောင်းသားအချိုး
၁	လခွဲ-၄	ဖာပွန်	၀.၉၆	၆	၄၃	၁:၈
၂	လခွဲ-မဲပိုင်	ဖာပွန်	၃.၀၀	၆	-	၁:၀
၃	လခွဲ-ရေပူ	ကမမောင်း	၁.၇၂	၁၂	၂၅၅	၁:၂၂
၄	လခွဲ-ဘောကြို့လယ်	ကမမောင်း	၈.၂၆၄	၆	၃၇၀	၁:၆၂
၅	လခွဲ-၁	ကမမောင်း	၂.၇၂	၆	၅၅၂	၁:၉၂
၆	လခွဲ-နို့ထ	ကမမောင်း	၁.၀၉	၈	၂၆၁	၁:၃၃
မြို့နယ်ချုပ်		၆	၁၇.၇၅၄	၄၄	၁၄၈၁	၁:၃၄



(၅) မူလတန်းလွန်ကျောင်းများ

စဉ်	မြို့နယ်/ မြို့	ကျောင်း အရေ အတွက်	ဆရာ/ ဆရာမ ဦးရေ	ကျောင်းသား/ သူဦးရေ	ဆရာနှင့် ကျောင်း သား အချိုး
၁	ဖာပွန်	၅	၂၁	၆၂၉	၁:၃၀
၂	ကမမောင်း	၉	၄၅	၁၂၆၂	၁:၂၉
မြို့နယ်ချုပ်		၁၄	၆၆	၁၈၉၁	၁:၂၉

(၆) အမက/အမက(ခွဲ)ကျောင်းများ

စဉ်	ကျောင်း အရေအတွက်	ဆရာ/ ဆရာမ ဦးရေ	ကျောင်းသား/ သူဦးရေ	ဆရာနှင့် ကျောင်းသား အချိုး
၁	၅၃	၁၈၅	၂၂၆၁	၁:၁၂

(ဂ) မူလတန်းကြိုကျောင်း

စဉ်	ကျောင်းအမည်	တည် နေရာ	ဆရာ/ ဆရာမ ဦးရေ	ကျောင်းသား/ သူဦးရေ	အ ချိုး
၁	ပန်းမြတ် နေခြည်	ဖာပွန်	၁	-	၁:၀
မြို့နယ်ချုပ်		၁	၁	-	၁:၀

(ဃ) ဘုန်းတော်ကြီးသင် ပညာရေးကျောင်း

စဉ်	ကျောင်းအမည်	တည်နေရာ	ဆရာ/ဆရာမဦးရေ	ကျောင်းသား/သူဦးရေ	အချိုး
၁	ဘုန်းတော်ကြီးသင်ကျောင်း	ကမမောင်း	၅	၁၂၀	၁:၂၄
မြို့နယ်ချုပ်		၁	၅	၁၂၀	၁:၂၄

(င) ကျောင်းနေအရွယ်ကလေးများ ကျောင်းအပ်နှံမှု

စဉ်	မြို့နယ်/မြို့	(၅)နှစ်ပြည့်ကလေး			ကျောင်းအပ်နှံမှု			ကျောင်းအပ်နှံမှု%
		ကျား	မ	ပေါင်း	ကျား	မ	ပေါင်း	
၁	ဖာပွန်	၁၇	၂၀	၃၇	၁၇	၂၀	၃၇	၁၀၀%
၂	ကမမောင်း	၅၈၆	၅၅၇	၁၁၄၃	၅၈၆	၅၅၇	၁၁၄၃	၁၀၀%
မြို့နယ်ချုပ်		၆၀၃	၅၇၇	၁၁၈၀	၆၀၃	၅၇၇	၁၁၈၀	၁၀၀%

(စ) တက္ကသိုလ်ဝင်တန်း အောင်မြင်မှု

စဉ်	မြို့နယ်/မြို့	၂၀၂၁-၂၀၂၂ခုနှစ်				၂၀၂၂-၂၀၂၃ခုနှစ်			
		စာရင်းရှိ	ဖြေဆို	အောင်မြင်	%	စာရင်းရှိ	ဖြေဆို	အောင်မြင်	%
၁	ဖာပွန်	၆၆	၂၀	၁	၅%	၂၉	၂၁	-	-
၂	ကမမောင်း	၁၈၇	၁၇၄	၅၅	၃၁.၆၀%	၇၀	၆၆	-	-
မြို့နယ်ချုပ်		၂၅၃	၁၉၄	၅၆	၂၈.၈၇%	၉၉	၈၇	-	-

(ဆ) စာတတ်မြောက်မှုရာခိုင်နှုန်း

စဉ်	မြို့နယ်/ မြို့	မြို့နယ် လူဦးရေ	(၁၅)နှစ် အထက် လူဦးရေ	စာတတ် မြောက် ဦးရေ	စာတတ် မြောက်မှု နှုန်း
၁	ဖာပွန်	၇၂၈၄၃	၆၅၅၂၆	၆၁၉၀၀	၉၉.၀၀%
၂	ကမမောင်း	၅၁၁၄၂	၂၇၈၂၈	၂၇၅၆၅	၉၉.၀၅ %
မြို့နယ်ချုပ်		၁၂၃၉၈၅	၉၀၃၅၄	၈၉၄၆၅	၉၉.၀၂%

(ဇ) သင်ကြားမှု၊ သင်ယူမှု၊ အထောက်အကူပြု စာသင်ခန်းများ ဖွင့်လှစ်နိုင်မှု

(၁) အထကကျောင်းများ

စဉ်	မြို့နယ်/ မြို့	အထက်တန်းကျောင်း						
		စာရင်းရှိ	Media တပ်ပြီး	3PLT တပ်ပြီး	2PLT တပ်ပြီး	1PLT တပ်ပြီး	ပေါင်း	
၁	ဖာပွန်	၁	၁	၁	-	-	၃	
၂	ကမမောင်း	၂	၁	၂	-	-	၅	
မြို့နယ်ချုပ်		၃	၂	၃	-	-	၈	

(၂) အထက(ခွဲ)/ အလက ကျောင်းများ

စဉ်	မြို့နယ်/မြို့	အလယ်တန်းကျောင်း					
		စာရင်းရှိ	Media တပ်ပြီး	3PLT တပ်ပြီး	2PLT တပ်ပြီး	1PLT တပ်ပြီး	ပေါင်း
၁	ဖာပွန်	၂	-	၀	၀	-	၂
၂	ကမမောင်း	၃	-	-	၃	-	၃
မြို့နယ် ချုပ်		၅	-	၀	၄	-	၅

(၃) အမက ကျောင်းများ

စဉ်	မြို့နယ်/မြို့	မူလတန်းကျောင်း					
		စာရင်းရှိ	Media တပ်ပြီး	3PLT တပ်ပြီး	2PLT တပ်ပြီး	1PLT တပ်ပြီး	ပေါင်း
၁	ဖာပွန်	၃၂	-	-	၂	၃၀	၃၂
၂	ကမမောင်း	၄၁	-	-	၄	၃၇	၄၁
မြို့နယ် ချုပ်		၇၃	-	-	၆	၆၇	၇၃

(ဈ) စာကြည့်တိုက်များ ဖွင့်လှစ်နိုင်မှု

စဉ်	မြို့နယ်/ မြို့	အုပ် ချုပ် ရေး	ပ ညာ ရေး	ပြန် ဆက်	ဘုန်းကြီး ကျောင်း	အ ခြား	ပေါင်း
၁	ဖာပွန်	-	-	-	-	-	-
၂	ကမမောင်း	-	-	၂	-	-	-
မြို့နယ် ချုပ်		-	-	၂	-	-	-

**ကျန်းမာရေးကဏ္ဍ**

၄၂။ ဖာပွန်မြို့နယ်၏ ကျန်းမာရေးကဏ္ဍဆိုင်ရာ အချက်အလက်များမှာ အောက်ပါအတိုင်းဖြစ်ပါသည်-

(က) ဆေးရုံများ

စဉ်	ဆေးရုံအမည်	တည်နေရာ	အစိုးရ/ ပုဂ္ဂလိက	ကုတင် အရေအတွက်
၁	ကုတင်(၁၀၀)ပြည်သူ့ဆေးရုံ	ဖာပွန်	အစိုးရ	၁၀၀
၂	တိုက်နယ်ဆေးရုံ	ကမမောင်း	အစိုးရ	၂၅
၃	တိုက်နယ်ဆေးရုံ	ကတိုင်တိ	အစိုးရ	၁၆
မြို့နယ်ချုပ်		၃	-	၁၄၁

(ခ) ဆေးပေးခန်းများ

စဉ်	ဆေးပေးခန်း အမည်	တည်နေရာ	အစိုးရ/ ပုဂ္ဂလိက	ကုသသည့် ရောဂါအမျိုးအစား
၁	သာရီ ဆေးခန်း	အမှတ်(၃)ရပ်ကွက် ကမမောင်းမြို့	ပုဂ္ဂလိ က	အထွေထွေရောဂါ
၂	ဆုရဲထက် ဆေးခန်း	အမှတ်(၃)ရပ်ကွက် ကမမောင်းမြို့	ပုဂ္ဂလိ က	အထွေထွေရောဂါ
၃	ကျေးလက် ကျန်းမာရေး ဌာန	ကမမောင်းမြို့	အစိုးရ	ကျန်းမာရေး စောင့်ရှောက်မှု
၄	ကျေးလက် ကျန်းမာရေး ဌာနခွဲ	ကမမောင်းမြို့ အောက်မိခိုင်း	အစိုးရ	ကျန်းမာရေး စောင့်ရှောက်မှု
၅	ကျေးလက် ကျန်းမာရေး ဌာနခွဲ	ကမမောင်းမြို့ အထက်မိခိုင်း	အစိုးရ	ကျန်းမာရေး စောင့်ရှောက်မှု
၆	ကျေးလက် ကျန်းမာရေး ဌာနခွဲ	ကမမောင်းမြို့ ကော့ကရက်	အစိုးရ	ကျန်းမာရေး စောင့်ရှောက်မှု

(ဂ) ကျေးလက်ကျန်းမာရေးဌာန/ဌာနခွဲ

စဉ်	ကျေးလက်ကျန်းမာရေး ဌာနအမည်	တည်နေရာ
၁	မိခင်နှင့်ကလေး ကျန်းမာရေးဌာန	ဖာပွန်မြို့
၂	ကူးဆိပ်ကျေးလက် ကျန်းမာရေးဌာန	ဝေဆန်ကျေးလက်ကျန်းမာရေးဌာနခွဲ တံခွန်တိုင်ကျေးလက်ကျန်းမာရေးဌာနခွဲ မဲသလွတ်ကျေးလက်ကျန်းမာရေးဌာနခွဲ အနောက်ဘက်ကမ်းကျေးလက်ကျန်းမာရေးဌာနခွဲ
၃	လှဝွန်းပျိုကျေးလက် ကျန်းမာရေးဌာန	ဝင်းမောင်းကျေးလက်ကျန်းမာရေးဌာနခွဲ မဲပိုင်ကျေးလက်ကျန်းမာရေးဌာနခွဲ၊ မိကျောင်းဝင်းကျေးလက်ကျန်းမာရေးဌာနခွဲ၊ ဖဝတ္ထကျေးလက်ကျန်းမာရေးဌာနခွဲ
၄	ကမမောင်းကျေးလက် ကျန်းမာရေးဌာန	အထက်မိဇိုင်းကျေးလက်ကျန်းမာရေးဌာနခွဲ ကော့ကရက်ကျေးလက်ကျန်းမာရေးဌာနခွဲ ပုဇွန်မြောင်းကျေးလက်ကျန်းမာရေးဌာနခွဲ
၅	ဝါကော်ကျေးကျေးလက် ကျန်းမာရေးဌာန	တံတားဦး ကျေးလက်ကျန်းမာရေးဌာနခွဲ ဝါသိုခိုကျေးလက် ကျန်းမာရေး ဌာနခွဲ ကျောက်ကွင်းကျေးလက်ကျန်းမာရေးဌာနခွဲ ရေပူကျေးလက်ကျန်းမာရေးဌာနခွဲ
၆	ကတိုင်တိကျေးလက် ကျန်းမာရေးဌာန	ဖာလုံကြီးကျေးလက်ကျန်းမာရေးဌာနခွဲ ဘောကြို့လယ်ကျေးလက်ကျန်းမာရေးဌာနခွဲ ရွှေဖလားကျ ကျေးလက်ကျန်းမာ ရေးဌာနခွဲ နို့ကဲထကျေးလက်ကျန်းမာရေး ဌာနခွဲ

(ဃ) ကျန်းမာရေးစောင့်ရှောက်မှု

စဉ်	မြို့နယ် /မြို့	လူဦးရေ	ဆရာဝန်မှ ကျန်းမာရေး စောင့်ရှောက်မှုနှုန်း		သူနာပြုမှ ကျန်းမာရေး စောင့်ရှောက်မှုနှုန်း		လက်ထောက် ကျန်းမာရေးမှူးမှ ကျန်းမာရေး စောင့်ရှောက်မှုနှုန်း	
			ဆရာဝန်ဦးရေ	ဆရာဝန်နှင့် လူဦးရေ အချိုး	သူနာပြုဦးရေ	သူနာပြုနှင့် လူဦးရေ အချိုး	လ/ထ ကျန်းမာရေးမှူးဦးရေ	လ/ထ ကျန်းမာရေးမှူးနှင့် လူဦးရေ အချိုး
၁	ဖာပွန်	၇၂၈၄၃	၁	၁:၇၂၈၄၃	၁၂	၁:၆၀၇၀	၁	၁:၇၂၈၄၃
၂	ကမမောင်း	၅၁၁၄၂	၁	၁:၅၁၀၃၃	၁	၁:၅၁၁၄၂	-	-
မြို့နယ်ချုပ်		၁၂၃၉၈၅	၂	၁:၆၁၉၉၂	၁၃	၁:၉၅၃၇	၁	၁:၁၂၃၉၈၅

(င) ဒေသတွင်းအများဆုံးဖြစ်တတ်သောရောဂါများ

စဉ်	မြို့နယ်/မြို့	ရောဂါအမျိုးအစား									
		ငှက်ဖျား		ဝမ်းလျှော		တီဘီ		ဝမ်းကိုက်		အသည်းရောင်	
		ဖြစ်	သေ	ဖြစ်	သေ	ဖြစ်	သေ	ဖြစ်	သေ	ဖြစ်	သေ
၁	ဖာပွန်	-	-	-	-	-	-	-	-	-	-
၂	ကမမောင်း	၇၀	-	၁၆၇	-	၂၂၀	-	၄	-	၅၀	-
မြို့နယ်ချုပ်		၇၀	-	၁၆၇	-	၂၂၀	-	၄	-	၅၀	-



(စ) HIV/AIDS - ရောဂါ ဖြစ်ပွား/ သေဆုံးဦးရေ

စဉ်	မြို့နယ်/ မြို့	၂၀၂၁-၂၀၂၂		၂၀၂၂-၂၀၂၃	
		ဖြစ်	သေ	ဖြစ်	သေ
၁	ဖာပွန်	-	-	-	-
၂	ကမမောင်း	-	-	၃	-
မြို့နယ်ချုပ်		-	-	၃	-

(ဆ) ကျန်းမာရေးဆိုင်ရာ အညွှန်းကိန်းများ

စဉ်	မြို့နယ်/ မြို့	မိခင် ဦးရေ	ကလေး ဦးရေ	လူ(၁၀၀၀)လျှင်			
				မွေးနှုန်း	မိခင်သေနှုန်း	မွေကင်းစ ကလေးသေနှုန်း	ကိုယ်ဝန်ကျက်နှုန်း
၁	ဖာပွန်	-	-	-	-	-	-
၂	ကမမောင်း	၇၆၀	၇၆၀	၁၀၀%	၃.၈၂	၁.၉၀%	၅.၆၀%
မြို့နယ်ချုပ်		၇၆၀	၇၆၀	၁၀၀%	၃.၈၂	၁.၉၀%	၅.၆၀%

လူမှုရေးအသင်းအဖွဲ့များ

၄၃။ ဖာပွန်မြို့နယ်ရှိ လူမှုရေးအသင်းအဖွဲ့များဆိုင်ရာ အချက်အလက်များမှာ အောက်ပါအတိုင်း ဖြစ်ပါသည်-

(က) INGO

စဉ်	INGO အမည်	ရုံး/ ရုံးခွဲ တည်နေရာ	ဆောင်ရွက်သည့် လုပ်ငန်း
၁	မရှိပါ။		
မြို့နယ်ချုပ်			

(ခ) NGO (ဦးရေ)

စဉ်	မြို့နယ်/ မြို့	အချိုးသမီး ရေးရာ	မိခင်/ကလေး အသင်း	စစ်မှုထမ်း ဟောင်း	ကြက်ခြေနီ	အရန်မီးသတ်
၁	ဖာပွန်	၇၉၃၆	၆၀၆၂	၆၉	၃၅၀	၄၃၂
၂	ကမမောင်း	၉၉၆၀	၁၀၀၁၆	၅၀	၃၅၀	၁၃၄
မြို့နယ်ချုပ်		၁၇၈၉၆	၁၆၀၇၈	၁၁၉	၇၀၀	၅၆၆

(ဂ) အသင်းအဖွဲ့များ

စဉ်	အသင်းအဖွဲ့အမည်	ရုံး/ ရုံးခွဲ တည်နေရာ	မှတ်ပုံတင်အမှတ်	ဆောင်ရွက်သည့်လုပ်ငန်း
၁	ဧမာနွေလ မိသားစုဂေဟာ	ဖာပွန်မြို့၊ အမှတ်(၄) ရပ်ကွက်	၀၀၁	ကျောင်းနေရန်ခက်ခဲသည့်ကလေးများ၊ ဆင်းရဲနွမ်းပါသည့်ကျောင်းနေအရွယ်ကလေးများအားကူညီကျောင်းထားပေးခြင်း
၂	အေးသူခ ပရိဟိတဂေဟာ	ဖာပွန်မြို့၊ အမှတ်(၄) ရပ်ကွက်	၀၀၂	ကလေးများ၏ပညာရေးနှင့်စားဝတ်နေရေးကိစ္စများအားတိုးတက်အဆင်ပြေစေရန်ဆောင်ရွက်ပေးခြင်း
၃	ငြိမ်းချမ်းမှု တည်ဆောက် ရေးကွန်ယက် ပရဟိတအသင်း	ဖာပွန်မြို့၊ အမှတ်(၂) ရပ်ကွက်	၀၀၃	မြို့နယ်အတွင်းကျန်းမာရေး၊ လူမှုရေး၊ ပြည်သူ့အကျိုးပြုလုပ်ငန်းများ ဆောင်ရွက်ပေးခြင်း

**အားကစားနှင့် ဖျော်ဖြေရေးလုပ်ငန်းများ**

၄၄။ ဖာပွန်မြို့နယ်ရှိ အားကစားနှင့် ဖျော်ဖြေရေးလုပ်ငန်းများ ဆိုင်ရာ အချက်အလက်များမှာ အောက်ပါအတိုင်း ဖြစ်ပါသည်-

စဉ်	မြို့နယ်/ မြို့	အားကစားကွင်း						ဖျော်ဖြေရေး		
		ဘောလုံး	ဘော်လီဘော	ဘတ်စကက်	တင်းနစ်	အလေးမ	မိုးလုံးလေလုံး အားကစားရုံ	ရုပ်ရှင်ရုံ	ပန်းခြံ	အခြား
၁	ဖာပွန်	၁	-	-	၁	၁	၁	-	-	-
၂	ကမမောင်း	၁	-	-	-	-	-	-	-	-
မြို့နယ်ချုပ်		၂	-	-	၁	၁	၁	-	-	-

**အခန်း(၈)**

**ဘာသာရေးဆိုင်ရာအချက်အလက်များ**

**ဗုဒ္ဓဘာသာဆိုင်ရာ အဆောက်အဦများနှင့် သာသနာဝင်ပုဂ္ဂိုလ်များ**

၄၅။ ဖာပွန်မြို့နယ်ရှိ ဗုဒ္ဓဘာသာဆိုင်ရာအဆောက်အဦများနှင့် သာသနာဝင်ပုဂ္ဂိုလ်များဆိုင်ရာ အချက်အလက်များအား အောက်ပါအတိုင်း ဖော်ပြအပ်ပါသည်-

**(က) သာသနိကအဆောက်အဦများ**

စဉ်	မြို့နယ်/ မြို့	ဘုရား	စေတီ	ပုထိုး	ဘုန်းကြီး ကျောင်း	သီလရှင် ကျောင်း	ဓမ္မာရုံ
၁	ဖာပွန်	-	၅၉	-	၃၁	၁	၄
၂	ကမမောင်း	-	၆၆	-	၇၂	-	၄
မြို့နယ်ချုပ်		-	၁၂၅	-	၁၀၃	၁	၈

(ခ) ရဟန်းသံဃာနှင့်သီလရှင်များ

စဉ်	မြို့နယ်/ မြို့	ရဟန်း	သာမဏေ	သီလရှင်
၁	ဖာပွန်	၇၇	၂၃	၁၀
၂	ကမမောင်း	၃၄၁	၃၄၆	၄
မြို့နယ်ချုပ်		၄၁၈	၃၆၉	၁၄

(ဂ) ထင်ရှားသည့်ဘုရား၊စေတီနှင့်ပုထိုးများ

စဉ်	မြို့နယ်/ မြို့	ဘုရား၊ စေတီ၊ ပုထိုးအမည်	တည်နေရာ
၁	ဖာပွန်	ရွှေဆံတော်၊ ရွှေအံတော်စေတီတော်	အနောက်ဘက်ကမ်းကျေးရွာ၊ ဖာပွန်မြို့
၂	ကမမောင်း	ကိုးနဝင်းစေတီတော်	အမှတ်(၄)ရပ်ကွက်၊ ကမမောင်းမြို့
၃	ကမမောင်း	ချမ်းသာအေး ဆုတောင်းပြည့် စေတီတော်	အမှတ်(၃)ရပ်ကွက်၊ ကမမောင်းမြို့
မြို့နယ်ချုပ်		၃	

(ဃ) ထင်ရှားသည့်ဘုန်းတော်ကြီးကျောင်းများ

စဉ်	မြို့နယ်/ မြို့	ဘုန်းကြီးကျောင်း အမည်	ဆရာတော်ဘွဲ့ အမည်	တည်နေရာ
၁	ဖာပွန်	ဥတ္တရာရုံအေးသုခ ကျောင်း	ဘဒ္ဒန္တဝါရိန္ဒ	အမှတ်(၄) ရပ် ကွက်၊ဖာပွန်မြို့
၂	ဖာပွန်	ဝေဠုဝန်ကျောင်း	ဘဒ္ဒန္တစန္ဒိယ	အမှတ်(၂) ရပ်ကွက်၊ ဖာပွန်မြို့
၃	ဖာပွန်	မြို့မရွှေကျောင်း	ဘဒ္ဒန္တ ခန္တီစာရ	အမှတ်(၂) ရပ်ကွက်၊ ဖာပွန်မြို့
၄	ကမမောင်း	ကိုးနဝင်းကျောင်း	ဘဒ္ဒန္တကုသလ	အမှတ်(၄) ရပ်ကွက်၊ ကမမောင်းမြို့
၅	ကမမောင်း	တောင်တန်းသာ သနာပြု ဗဟိုကျောင်း	ဘဒ္ဒန္တကုမာရ	အမှတ်(၂) ရပ်ကွက်၊ ကမမောင်းမြို့
၆	ကမမောင်း	ကောကရက်သာသနာ ပြုကျောင်း	ဘဒ္ဒန္တ တေဇနိယ	အမှတ်(၁) ရပ်ကွက်၊ ကမမောင်းမြို့
	မြို့နယ်ချုပ်	၆	၆	-

**အခြားဘာသာရေးအဆောက်အဦများ**

၄၆။ ဖာပွန်မြို့နယ်ရှိ အခြားဘာသာရေးအဆောက်အဦများနှင့် ဆိုင်သော အချက်အလက်များအား အောက်ပါအတိုင်းဖော်ပြအပ်ပါသည်-

စဉ်	မြို့နယ်/ မြို့	ခရစ်ယာန်		အစ္စလာမ်		ဟိန္ဒူ ဘုရား ကျောင်း		တရုတ် ဘုရား ကျောင်း	
		မြို့	ကျေး လက်	မြို့	ကျေး လက်	မြို့	ကျေး လက်	မြို့	ကျေး လက်
၁	ဖာပွန်	၂	၁၄	၁	၁	-	-	-	-
၂	ကမမောင်း	၂	၁၀	၁	၁	-	-	-	-
<b>မြို့နယ်ချုပ်</b>		<b>၄</b>	<b>၂၄</b>	<b>၂</b>	<b>၂</b>	<b>-</b>	<b>-</b>	<b>-</b>	<b>-</b>

**သမိုင်းဝင်ထင်ရှားသော အဆောက်အဦနှင့်နေရာများ**

၄၇။ ဖာပွန်မြို့နယ်ရှိသော သမိုင်းဝင်ထင်ရှားသော အဆောက်အဦနှင့် နေရာများမှာ အောက်ပါအတိုင်းဖြစ်ပါသည်-

စဉ်	မြို့နယ်/မြို့	သမိုင်းဝင် အဆောက် အဦ	တည် နေရာ	ယဉ်ကျေး မှုဇုန် အမည်	တည် နေရာ
၁	ဖာပွန်	မရှိပါ			
၂	ကမမောင်း				
<b>မြို့နယ်ချုပ်</b>					





(၂) တံတားများ

စဉ်	တံတား အမည်	အရှည် (ပေ)	အမျိုးအစား	ဆောက်လုပ်မှုပုံစံ		
				အသစ်	ပြင်ထိန်း	
		မရှိပါ။				
မြို့နယ်ချုပ်						

(၃) သောက်သုံးရေရရှိရေးလုပ်ငန်း

စဉ်	လုပ်ငန်း တည်နေ ရာ	အမျိုးအစားနှင့် အတိုင်းအတာ					အကျိုးပြု အိမ်ခြေ
		ရေကန်	ရေတွင်း	အဝိစိတွင်း	လျှိုဝိတ်	မြစ်ရေတင်	
၁	ဖာပွန်			မရှိပါ။			
၂	ကမမောင်း						
မြို့နယ်ချုပ်							

(၄) လျှပ်စစ်မီးလင်းရေးလုပ်ငန်း

စဉ်	လုပ် ငန်း တည် နေရာ	ဆောင်ရွက်သည့်နည်းလမ်း						အကျိုး ပြုအိမ် ခြေ
		မဟာ ဓါတ် အား	မီး စက်	နေရောင် ခြည်	လေ	ရေ အား	ဇီဝ	
		မရှိပါ။						
မြို့နယ်ချုပ်								

(၅) မြစ်မ်းရောင်ကျေးရွာစီမံကိန်းလုပ်ငန်း

စဉ်	ကျေးရွာအမည်	အိမ် ခြေ	အိမ်ထောင်စု	ခွင့်ပြုငွေ ကျပ်(သိန်း)
၁	ဖာပွန်မြို့၊ ရပ်ကွက်(၁+၃)	၁၀၄	၁၀၄	၃၀၀
၂	ဖာပွန်မြို့၊ ရပ်ကွက်(၂)	၂၂၅	၂၂၇	၃၀၀
၃	ဖာပွန်မြို့၊ ရပ်ကွက်(၄)	၅၁	၅၂	၃၀၀
၄	အနောက်ဘက်ကမ်း	၁၀၆	၁၀၆	၃၀၀
၅	မဲသလွတ်+ရှမ်းကိုင်း	၇၂	၇၇	၃၀၀
၆	ဝေ့နှောင်+ကုလားကိုင်း	၇၆	၇၈	၃၀၀
၇	တံခွန်တိုင်	၆၁	၆၁	၃၀၀
၈	ဝေ့မှုန်	၆၁	၆၁	၃၀၀
၉	ဝေ့ဆန်+ဒေလောပူ	၁၁၃	၁၁၄	၃၀၀
၁၀	မထော	၅၂	၅၂	၃၀၀
၁၁	ကူးဆိပ်+ငါးအိမ်စု	၇၀	၇၀	၃၀၀
၁၂	ကမမောင်းမြို့၊ ရပ်ကွက်(၄)	၂၅၄	၂၈၁	၃၀၀
၁၃	ဝါသိုးခို	၄၆	၄၇	၃၀၀
၁၄	ဖာလုံ	၁၂၇	၆၃၅	၃၀၀
၁၅	ကရှမ်း	၂၃	၂၅	၃၀၀

စဉ်	ကျေးရွာအမည်	အိမ် ခြေ	အိမ်ထောင်စု	ခွင့်ပြုငွေ ကျပ်(သိန်း)
၁၆	ကတောင်သူ	၃၀	၃၇	၃၀၀
၁၇	မက္ကာဟဲ	၈၀	၇၅	၃၀၀
၁၈	ပိတောက်မြိုင်+ဇာတိမြိုင်	၁၀၁	၁၀၂	၃၀၀
၁၉	အထက်ရွာ+ပန်းထွန်း	၈၀	၆၀	၃၀၀
၂၀	နေပူခံ+ဘော်သာ	၁၀၀	၁၀၁	၃၀၀
၂၁	ကလောဒေး+ထီးဘောကထ	၇၀	၇၀	၃၀၀
၂၂	ကော့ကရက်	၁၄၆	၂၇၀	၃၀၀
၂၃	လွှစင်	၇၀	၇၃	၃၀၀
၂၄	ဝါကော်ကျေး	၁၃၀	၁၃၂	၃၀၀
၂၅	တံတားဦး+ကျွန်းတော+ ဝါးဒူး	၁၀၅	၁၀၇	၃၀၀
၂၆	ပုဇွန်မြောင်း+နို့ထ	၂၄၆	၁၃၅၀	၃၀၀
၂၇	ပိုရာပါ+ညောင်ပင်	၅၉	၅၉	၃၀၀
၂၈	ရေပူ	၄၆	၄၆	၃၀၀
၂၉	ကိုလူပျို	၈၈	၉၀	၃၀၀
၃၀	မဲကုလား	၅၀	၅၀	၃၀၀
၃၁	ကျောက်ကွင်း	၅၂	၅၃	၃၀၀
၃၂	ဘောကြို့လယ်	၄၅	၄၅	၃၀၀

စဉ်	ကျေးရွာအမည်	အိမ်ခြေ	အိမ်ထောင်စု	ခွင့်ပြုငွေကျပ်(သိန်း)
၃၃	အုန်းတော	၃၁၃	၃၂၀	၃၀၀
၃၄	ဒေးဝါးနက်ကျောက်	၄၄	၄၅	၃၀၀
၃၅	ကမမောင်းမြို့၊ အမှတ်(၂)ရပ်ကွက်၊	၁၁၆၆	၁၁၆၈	၃၀၀
မြို့နယ်ချုပ်		၄၄၆၂	၆၂၄၃	၁၀၅၀၀

(၆) ကျေးလက်အိမ်ယာဖွံ့ဖြိုးရေးလုပ်ငန်း

စဉ်	ကျေးရွာအမည်	ခွင့်ပြုအိမ်ခြေ	ပြီးစီးအိမ်ခြေ	ကုန်ကျငွေကျပ်(သိန်း)
၁		မရှိပါ။		
မြို့နယ်ချုပ်				

(၇) ကျေးလက်အိမ်သာလုပ်ငန်း

စဉ်	ကျေးရွာအမည်	ခွင့်ပြုလုံးရေ	ပြီးစီးလုံးရေ	ကုန်ကျငွေကျပ်(သိန်း)
၁		မရှိပါ။		
မြို့နယ်ချုပ်				

ကျေးလက်လမ်းဦးစီးဌာနမှ ဆောင်ရွက်သည့်လုပ်ငန်းများ

(၁) မြို့-ကျေးလက်၊ ကျေးရွာချင်းဆက်လမ်းများ

စဉ်	မြို့နယ်	လမ်းအရေ အတွက်	လမ်းအရှည် (မိုင်/ဖာလုံ)	အမျိုးအစားနှင့်အရှည် (မိုင်/ဖာလုံ)				
				ကတ္တရာ (မိုင်/ဖာလုံ)	ကျောက်ချော(မိုင်/ဖာလုံ)	မြေသား (မိုင်/ဖာလုံ)	ဂံလမ်း (မိုင်/ဖာလုံ)	ကွန်ကရစ်လမ်း(မိုင်/ဖာလုံ)
(ကက)	ဖာပွန်	၂	၄/၁	၄/၁	-	-	-	-
မြို့နယ်ချုပ်		၂	၄/၁	၄/၁	-	-	-	-

(၂) တံတားများ

စဉ်	မြို့နယ်	တံတားပေါင်း (စင်း/ပေ)	ဆောက်လုပ်မှုပုံစံ		ကုန်ကျငွေ (ကျပ်သိန်း)
			အသစ် (စင်း/ပေ)	ပြင်ထိန်း (စင်း/ပေ)	
(ကက)	ဖာပွန်	မရှိပါ။			
မြို့နယ်ချုပ်					

(ခ) အစိုးရနှင့်ပြည်သူ့ဆောင်ရွက်သည့်ဒေသဖွံ့ဖြိုးရေးလုပ်ငန်းများ

စဉ်	မြို့	ကျေးရွာအမည်	လုပ်ငန်းအမည်	အရွယ်အစား/ အရှည်	ကုန်ကျငွေ (ကျပ်သိန်း)		
					အစိုးရ	ပြည်သူ	ပေါင်း
၁	ကမမောင်း	ဝါကော်ကျေး	ဝါကော်ကျေး ကျေးရွာမှ ကမမောင်းမြို့ အထွက်လမ်းအား ကွန်ကရစ်ခင်းခြင်း	(၂၆၅'x၁၂'x၆")	၆၂	၂၀	၈၂
မြို့နယ်ချုပ်					၆၂	၂၀	၈၂

မြို့ပြစီမံကိန်း (Town Plan) နှစ်(၃၀)အတွက် မြေအသုံးချမှုဆိုင်ရာ လျာထားမှု

၄၉။ မြို့ပြစီမံကိန်း (Town Plan) နှစ်(၃၀)အတွက် မြေအသုံးချမှုဆိုင်ရာ လျာထားချက်မှာ အောက်ပါအတိုင်း ဖြစ်ပါသည်-

စဉ်	မြို့နယ်	လျာထား မြေဧကပေါင်း	လျာထားမည့် မြေကွက်ပေါင်း	မှတ်ချက်
၁	မရှိပါ			
မြို့နယ်ချုပ်				

အခန်း(၁၀)

အထွေထွေ

၅၀။ အခြားတင်ပြလိုသောအချက်များ  
တင်ပြရန်မရှိပါ။

နိဂုံး

၅၁။ ဖာပွန်မြို့နယ်၏ ဒေသဆိုင်ရာအချက်အလက်များကို ဌာနဆိုင်ရာ  
များမှပေးပို့သော အချက်အလက်များ၊ ဒေသဆိုင်ရာ အချက်အလက်  
စာစောင်များ၊ မှတ်တမ်းများပေါ်တွင် အခြေခံလျက် အကျဉ်းချုံးပြုစု  
ထားခြင်းဖြစ်ပါသည်။ ဒေသဆိုင်ရာအချက်အလက်များအား မှတ်တမ်းတင်  
စုစည်းတင်ပြခြင်းအားဖြင့် ဖာပွန်မြို့နယ်တစ်ခုလုံး၏ အချက်အလက်နှင့်  
ဖွံ့ဖြိုးတိုးတက်မှုအခြေအနေများကို လေ့လာသိရှိနိုင်ပြီး မိမိတို့၏ လုပ်ငန်း  
များကို အထောက်အကူပြုမည်ဖြစ်ပါကြောင်း တင်ပြအပ်ပါသည်။

မြို့နယ်အထွေထွေအုပ်ချုပ်ရေးဦးစီးဌာန  
ဖာပွန်မြို့နယ်၊ ဖာပွန်မြို့

ရက်စွဲ၊ ၂၀၂၃ ခုနှစ်၊ မတ်လ( ၃၁ )ရက်