

မာတိကာ

စဉ်	အကြောင်းအရာ	စာမျက်နှာ	
		မှ	ထိ
	မြေပုံ		
	<b>အခန်း(၁)</b> <b>နိဒါန်း နှင့် ဒေသသမိုင်း</b>		
၁။	နိဒါန်း	၁	၂
၂။	ဒေသသမိုင်းအကျဉ်း	၂	-
	<b>အခန်း(၂)</b> <b>ပထဝီဝင်အနေအထား</b>		
၃။	တည်နေရာနှင့် အကျယ်အဝန်း	၂	၃
၄။	နယ်နိမိတ်	၃	-
၅။	မြေမျက်နှာသွင်ပြင်	၃	-
၆။	ရေဆင်း	၄	-
၇။	ပင်လယ်ရေမျက်နှာပြင်အထက်အမြင့်	၄	-
	<b>အခန်း(၃)</b> <b>ရာသီဥတုနှင့်သဘာဝပတ်ဝန်းကျင်</b>		
၈။	ရာသီဥတု	၄	၅
၉။	သဘာဝပေါက်ပင်	၅	-
၁၀။	တောရိုင်းတိရစ္ဆာန်များ	၅	-

စဉ်	အကြောင်းအရာ	စာမျက်နှာ	
		မှ	ထိ
၁၁။	သဘာဝပတ်ဝန်းကျင်လက်ရှိအခြေအနေ	၆	-
၁၂။	သဘာဝပတ်ဝန်းကျင်ထိန်းသိမ်းရေးလုပ်ငန်းများ	၆	-
၁၃။	သဘာဝဘေးအန္တရာယ်ကျရောက်မှု	၆	-
	<b>အခန်း(၄) လူဦးရေဆိုင်ရာအချက်အလက်များ</b>		
၁၄။	နေထိုင်သည့်တိုင်းရင်းသားလူမျိုးစုများ	၇	-
၁၅။	အိမ်ခြေ ၊ အိမ်ထောင်စုနှင့်လူဦးရေ (က)အိမ်ခြေ/အိမ်ထောင်စု (ခ)လူဦးရေ	၇ ၈	၈ -
၁၆။	လူဦးရေတိုးနှုန်းနှင့် ကျား/ မ အချိုး (က)လူဦးရေတိုးနှုန်းနှင့်ကျား/ မ အချိုး (ခ)မွေးဖွား၊ သေဆုံး၊ ပြောင်းဝင်၊ ပြောင်းထွက်လူဦးရေ	၉ ၉	- -
၁၇။	ကိုးကွယ်သည့်ဘာသာ	၉	-
၁၈။	နိုင်ငံခြားသားများနေထိုင်မှု	၁၀	-
	<b>အခန်း(၅) အုပ်ချုပ်ရေးဆိုင်ရာအချက်အလက်များ</b>		
၁၉။	အုပ်ချုပ်ရေးနယ်မြေဖွဲ့စည်းမှု	၁၀	-

စဉ်	အကြောင်းအရာ	စာမျက်နှာ	
		မှ	ထိ
၂၀။	<b>ရွေးကောက်ပွဲဆိုင်ရာကိစ္စရပ်များ</b>		
	(က) မြို့နယ်ရွေးကောက်ပွဲကော်မရှင်အဖွဲ့ခွဲအဖွဲ့ဝင်စာရင်း	၁၁	-
	(ခ) ဆန္ဒမဲပေးပိုင်ခွင့်ရှိသူဦးရေ	၁၁	-
	(ဂ) နိုင်ငံရေးပါတီများ	၁၁	-
	(ဃ) ရွေးချယ်ခံရသောလွှတ်တော်ကိုယ်စားလှယ်များ	၁၂	-
	<b>အခန်း(၆)</b>		
	<b>စီးပွားရေးဆိုင်ရာ အချက်အလက်များ</b>		
၂၁။	စီးပွားရေးဆိုင်ရာ ခြုံငုံသုံးသပ်ချက်	၁၂	-
၂၂။	မြေအသုံးချမှု	၁၂	၁၃
၂၃။	<b>ဆည်မြောင်းတာဝန်များနှင့်ဆည်ရေသောက်ဧရိယာ</b>		
	(က) အစိုးရဆည်များ	၁၄	-
	(ခ) ကိုယ့်အားကိုယ်ကိုးဆည်များ	၁၅	-
	(ဂ) မြစ်ရေတင်စီမံကိန်းများ	၁၆	-
	(ဃ) တာဝန်များ/ရေထိန်းတံခါးများ	၁၆	-
၂၄။	<b>စိုက်ပျိုးရေးလုပ်ငန်း</b>		
	(က) အဓိကသီးနှံ(၁၀)မျိုး စိုက်ပျိုးထုတ်လုပ်မှု	၁၆	၁၇
	(ခ) နှစ်ရှည်သီးနှံစိုက်ပျိုးမှုအခြေအနေ	၁၇	-
	(ဂ) အခြားဈေးကွက်ဝင်သီးနှံများစိုက်ပျိုးထုတ်လုပ်မှု	၁၈	-

စဉ်	အကြောင်းအရာ	စာမျက်နှာ	
		မှ	ထိ
	(ဃ) လယ်ယာသုံးစက်ကိရိယာ သုံးစွဲမှုအခြေအနေ	၁၉	-
	( င )လယ်ယာသုံးထယ်၊ထွန်နှင့်ကျွဲ၊နွားကောင်ရေ	၂၀	-
	( စ ) ဒေသတွင်းဆန်ဖူလုံမှုရာခိုင်နှုန်း	၂၁	-
	(ဆ) ဒေသတွင်းဆီဖူလုံမှုရာခိုင်နှုန်း	၂၂	-
၂၅။	<b>မွေးမြူရေးလုပ်ငန်း</b>		
	(က) မွေးမြူရေးဇုန်များ	၂၃	-
	( ခ ) မြို့နယ်မွေးမြူရေး(ကောင်ရေ)	၂၃	-
	( ဂ ) မြို့နယ်အသားထုတ်လုပ်မှု(ပိဿာ)	၂၃	-
	(ဃ) မြို့နယ်ကြက်/ဘဲ/ငှက်/ငှက်ထုတ်လုပ်မှု(လုံး)	၂၄	-
	( င ) နို့ထွက်ပစ္စည်းထုတ်လုပ်မှု	၂၄	-
	( စ ) မြို့နယ်ငါးပုစွန်မွေးမြူမှုအခြေအနေ	၂၄	-
	(ဆ) ရေချို၊ ရေငန်ငါးဖမ်းလုပ်ငန်းမှ အသားထုတ်လုပ်မှု	၂၄	-
၂၆။	<b>စက်မှုလက်မှုလုပ်ငန်း</b>		
	(က) စက်မှုဇုန်များ	၂၅	-
	(ခ) မြို့နယ်ရှိစက်ရုံများ	၂၅	၂၇
	(ဂ) မြို့နယ်ရှိအလုပ်ရုံများ	၂၇	-
	(ဃ) အိမ်တွင်းစက်မှုလက်မှုလုပ်ငန်းများ	၂၇	-
၂၇။	<b>သစ်တောလုပ်ငန်းဆောင်ရွက်မှုအခြေအနေ</b>		
	(က) သစ်တောများ	၂၈	-

စဉ်	အကြောင်းအရာ	စာမျက်နှာ	
		မှ	ထိ
	( ခ ) စီးပွားဖြစ်သစ်တောစိုက်ခင်း	၂၈	-
	( ဂ ) သစ်ထုတ်လုပ်မှု	၂၈	-
	(ဃ) သစ်တောထွက်ပစ္စည်းများ	၂၈	၂၉
၂၈။	<b>တွင်းထွက်ပစ္စည်းထုတ်လုပ်မှုလုပ်ငန်း</b>		
	(က) ဓာတ်သတ္တုတူးဖော်ထုတ်လုပ်မှု	၂၉	-
	( ခ ) ကျောက်မျက်တူးဖော်ထုတ်လုပ်မှု	၃၀	-
၂၉။	<b>စွမ်းအင်နှင့်လျှပ်စစ်ကဏ္ဍ</b>		
	(က) ရေနံထုတ်လုပ်မှု	၃၀	-
	( ခ ) ရေနံချက်စက်ရုံ	၃၀	-
	( ဂ ) ဓာတ်ဆီ/ဒီဇယ် အရောင်းဆိုင်များ	၃၀	-
	(ဃ) သဘာဝဓါတ်ငွေ့ပိုက်လိုင်း	၃၁	-
	(င) သဘာဝဓါတ်ငွေ့ထုတ်လုပ်မှု	၃၁	-
	(စ) သဘာဝဓါတ်ငွေ့အရောင်းဆိုင်များ	၃၁	-
	(ဆ) လျှပ်စစ်ဓါတ်အားထုတ်လုပ်မှု/ ရရှိမှု	၃၁	-
	( ဇ ) ဓါတ်အားခွဲရုံ	၃၁	-
	( ဈ) ထရန်စဖော်မာအရေအတွက်	၃၂	-
	(ည) လျှပ်စစ်ဓါတ်အားသုံးစွဲမှု	၃၂	-

စဉ်	အကြောင်းအရာ	စာမျက်နှာ	
		မှ	ထိ
၃၀။	<b>ပို့ဆောင်ရေးနှင့်လမ်းပန်းဆက်သွယ်ရေးလုပ်ငန်း</b>		
	(က) လေကြောင်းလမ်း	၃၃	-
	(ခ) ရေကြောင်းလမ်း	၃၃	-
	(ဂ) ရထားလမ်းနှင့်ဘူတာရုံများ	၃၃	-
	(ဃ) ကားဂိတ်များ	၃၃	-
၃၁။	<b>လမ်းဦးစီးဌာနနှင့် တံတားဦးစီးဌာနများမှ ဆောင်ရွက်သည့် လုပ်ငန်းများ</b>		
	(က) ကားလမ်းများ	၃၄	-
	(ခ) မြို့နယ်ချင်းဆက်လမ်းများ	၃၄	-
	(ဂ) တံတားများ	၃၅	-
	(ဃ) လမ်း၊ တံတားသုံးစက်ကိရိယာများ	၄၆	-
	(င) လမ်း၊ တံတားအသုံးပြုခကောက်ခံသည့်လုပ်ငန်း	၄၆	-
၃၂။	<b>ဟိုတယ်နှင့်ခရီးသွားလုပ်ငန်း</b>		
	(က) ဟိုတယ်	၄၇	-
	(ခ) မိုတယ်၊ အင်း၊ တည်းခိုခန်း	၄၇	-
	(ဂ) ကမ်းခြေ/ အပန်းဖြေနေရာ	၄၇	-
၃၃။	သမဝါယမအသင်းများ	၄၇	-
၃၄။	<b>စီးပွားရေးဆိုင်ရာ အခြေခံအဆောက်အအုံများ</b>		
	(က) ကုမ္ပဏီ၊ ကုန်စည်ဒိုင်၊ ပွဲရုံ၊ ဈေးနှင့်ကုန်တိုက်များ	၄၈	-

စဉ်	အကြောင်းအရာ	စာမျက်နှာ	
		မှ	ထိ
	( ခ ) ဘဏ်များ	၄၈	-
	( ဂ ) စတိုးဆိုင်နှင့်အရောင်းဆိုင်များ	၄၉	-
၃၅။	<b>စည်ပင်သာယာရေးလုပ်ငန်းများ</b>		
	(က)ဈေးလုပ်ငန်း	၅၀	-
	( ခ )သောက်သုံးရေရရှိရေးလုပ်ငန်း	၅၀	-
	( ဂ )သန့်ရှင်းရေးလုပ်ငန်း	၅၀	-
	(ဃ )လမ်း၊ တံတားလုပ်ငန်း	၅၁	-
၃၆။	<b>ပုံနှိပ်လုပ်ငန်းနှင့် မီဒီယာလုပ်ငန်းများ</b>		
	(က) ပုံနှိပ်လုပ်ငန်းနှင့် တေးသံသွင်း၊ ဗွီဒီယို	၅၂	-
	( ခ ) မီဒီယာလုပ်ငန်းများ	၅၂	-
၃၇။	<b>ပြည်တွင်း အသားတင်ထုတ်လုပ်မှုနှင့်ဝန်ဆောင်မှု တန်ဖိုး</b>	၅၃	-
၃၈။	<b>လူတစ်ဦးချင်းဝင်ငွေ</b>	၅၃	-
၃၉။	<b>အသက်မွေးဝမ်းကြောင်းလုပ်ငန်းအလိုက် အလုပ်လုပ်သူ ဦးရေ</b>	၅၄	-
၄၀။	<b>အလုပ်လုပ်နိုင်သူဦးရေနှင့် အလုပ်လက်မဲ့ဦးရေ</b>	၅၄	-
	<b>အခန်း(၇)</b> <b>လူမှုရေးဆိုင်ရာ အချက်အလက်များ</b>		
၄၁။	<b>ပညာရေးကဏ္ဍ</b>		
	(က) အဆင့်မြင့်ပညာ	၅၅	-

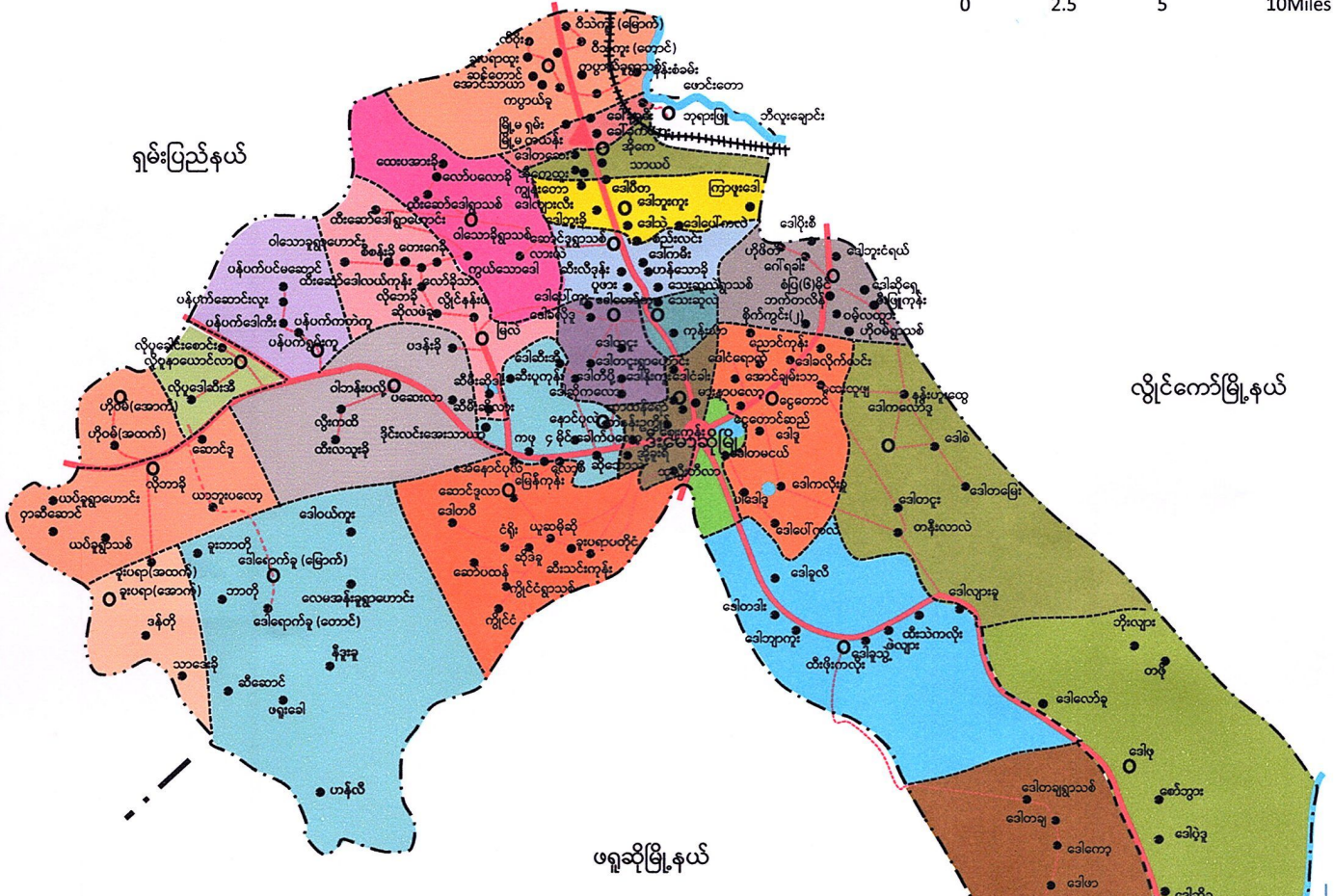
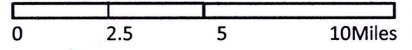
စဉ်	အကြောင်းအရာ	စာမျက်နှာ	
		မှ	ထိ
	( ခ ) အခြေခံပညာ	၅၅	-
	( ဂ ) မူလတန်းကြိုကျောင်း	၅၉	-
	( ဃ ) ဘုန်းတော်ကြီးသင်ပညာရေးကျောင်း	၅၉	-
	( င ) ကျောင်းနေအရွယ်ကလေးများ ကျောင်းအပ်နှံမှု	၅၉	-
	( စ ) တက္ကသိုလ်ဝင်တန်းအောင်မြင်မှု	၆၀	-
	( ဆ ) စာတတ်မြောက်မှု ရာခိုင်နှုန်း	၆၀	-
	( ဇ ) သင်ကြားမှု သင်ယူမှုအထောက်အကူပြုစာသင်ခန်းများဖွင့်လှစ်နိုင်မှု	၆၀	-
	( စု ) စာကြည့်တိုက်များဖွင့်လှစ်နိုင်မှု	၆၁	-
	( ည ) ပညာရေးအတွက် အစိုးရအသုံးစရိတ်	၆၅	-
၄၂။	<b>ကျန်းမာရေးကဏ္ဍ</b>		
	(က) ဆေးရုံများ	၆၅	-
	( ခ ) ဆေးပေးခန်းများ	၆၅	-
	( ဂ ) ကျေးလက်ကျန်းမာရေးဌာန	၆၃	-
	( ဃ ) ကျေးလက်ကျန်းမာရေးဌာနခွဲ	၆၃	-
	( င ) ကျန်းမာရေးစောင့်ရှောက်မှု	၆၅	-
	( စ ) ဒေသတွင်း အများဆုံးဖြစ်တတ်သောရောဂါများ	၆၆	-
	( ဆ ) HIV/ AIDS-ရောဂါ ဖြစ်ပွား/ သေဆုံးဦးရေ	၆၆	-
	( ဇ ) ကျန်းမာရေးဆိုင်ရာ အညွှန်းကိန်းများ	၆၆	-



စဉ်	အကြောင်းအရာ	စာမျက်နှာ	
		မှ	ထိ
	(ဈ) ကျန်းမာရေးအတွက် အစိုးရအသုံးစရိတ်	၆၇	-
၄၃။	<b>လူမှုရေးအသင်းအဖွဲ့များ</b> (က) INGO (ခ) NGO (ဦးရေ) (ဂ) အသင်းအဖွဲ့များ	၆၇ ၆၈ ၆၈	- - -
၄၄။	<b>အားကစားနှင့်ဖျော်ဖြေရေးလုပ်ငန်းများ</b>	၇၀	-
	<b>အခန်း(၈)</b> <b>ဘာသာရေးဆိုင်ရာအချက်အလက်များ</b>		
၄၅။	<b>ဗုဒ္ဓဘာသာဆိုင်ရာအဆောက်အဦများနှင့်သာသနာဝင်ပုဂ္ဂိုလ်များ</b> (က) သာသနိကအဆောက်အဦများ (ခ) ရဟန်းသံဃာနှင့်သီလရှင်များ (ဂ) ထင်ရှားသည့်ဘုရား၊ စေတီ၊ ပုထိုးများ (ဃ) ထင်ရှားသည့်ဘုန်းတော်ကြီးကျောင်းများ	၇၀ ၇၁ ၇၁ ၇၁	- - - -
၄၆။	<b>အခြားဘာသာရေးအဆောက်အဦများ</b>	၇၂	-
၄၇။	<b>သမိုင်းဝင်ထင်ရှားသောအဆောက်အဦနှင့်နေရာများ</b>	၇၂	-

စဉ်	အကြောင်းအရာ	စာမျက်နှာ	
		မှ	ထိ
	<b>အခန်း(၉)</b> <b>ဒေသဖွံ့ဖြိုးရေးဆိုင်ရာအချက်အလက်များ</b>		
၄၈။	ဒေသဖွံ့ဖြိုးရေးလုပ်ငန်းများဆောင်ရွက်နိုင်မှုအခြေအနေ (က) ကျေးလက်ဒေသဖွံ့ဖြိုးတိုးတက်ရေးဦးစီးဌာနနှင့် ကျေးလက်လမ်းဦးစီးဌာနများမှ ဆောင်ရွက်သည့် လုပ်ငန်းများ (ခ) အစိုးရနှင့်ပြည်သူဆောင်ရွက်သည့် ဒေသဖွံ့ဖြိုးရေး လုပ်ငန်းများ	၇၃       ၇၄	-       -
၄၉။	မြို့ပြစီမံကိန်း(TownPlan)နှစ်(၃၀)အတွက်မြေအသုံးချမှု ဆိုင်ရာလျာထားမှု	၇၄	-
	<b>အခန်း(၁၀)</b> <b>အထွေထွေ</b>		
၅၀။	အခြားတင်ပြလိုသောအချက်များ	၇၄	-
၅၁။	နိဂုံး	၇၄	၇၅

# ဒီးမော့ဆိုမြို့နယ်၊ကျေးရွာအုပ်စုအညွှန်းပြမြေပုံ



ရှမ်းပြည်နယ်

လွိုင်ကော်မြို့နယ်

ဖရူဆိုမြို့နယ်

ချောင်း  
ပမု

ဘောလခဲမြို့နယ်

## မြေပုံ အညွှန်း

- အပြည်ပြည်ဆိုင်ရာနယ်နိမိတ်
- တိုင်းနှင့်ပြည်နယ် နယ်နိမိတ်
- မီးရထားလမ်း
- မြစ်/ချောင်း
- ပြည်ထောင်စုလမ်းမကြီးများ
- အမြဲတမ်းလမ်း
- နွေရာသီလမ်း
- ပြည်နယ်မြို့တော်
- ခရိုင်ရုံးစိုက်ရာမြို့
- မြို့နယ်ရုံးစိုက်ရာမြို့
- မြို့
- ကျေးရွာအုပ်စု
- ရွာ
- တောင်
- ဆည်/တာတစ်
- လေဆိပ်

လူဦးရေ	- ၉၂၀၇၇
အိမ်ခြေ	- ၁၆၈၆၀
အိမ်ထောင်စု	- ၁၇၉၆၆
မြို့နယ်	- ၁
မြို့	- ၂
ရပ်ကွက်	- ၅
ကျေးရွာအုပ်စု	- ၂၅

# ဒီးမော့ဆိုမြို့နယ်၏ဒေသဆိုင်ရာအချက်အလက်များ

## အခန်း(၁)

### နိဒါန်းနှင့်ဒေသသမိုင်း

#### နိဒါန်း

၁။ အထွေထွေအုပ်ချုပ်ရေးဦးစီးဌာနသည် ပြည်ထဲရေးဝန်ကြီးဌာန လက်အောက်ရှိ ဌာနတစ်ခုဖြစ်ပြီး တရားဥပဒေစိုးမိုးရေး၊ ရပ်ရွာအေးချမ်း သာယာရေး၊ နိုင်ငံတော်အစိုးရ၏ မူဝါဒများ အကောင်အထည်ဖော်ရေး၊ ကောင်းမွန်သော အုပ်ချုပ်ရေးစနစ်ဖော်ဆောင်ရေးနှင့် ပြည်သူ့ဗဟိုပြုဒေသ ဖွံ့ဖြိုးရေးလုပ်ငန်းများဆောင်ရွက်ရေးဟူသော ရည်မှန်းချက်တာဝန်များကို အောင်မြင်အောင် ဆောင်ရွက်လျက်ရှိပါသည်။ အထွေထွေအုပ်ချုပ်ရေး ဦးစီးဌာနတွင် တာဝန်ထမ်းဆောင်ကြသည့် အဆင့်ဆင့်သောအရာထမ်း၊ အမှုထမ်းများသည် ရုံးချုပ်အဆင့်မှ အောက်ခြေရပ်ကွက်/ကျေးရွာအုပ်စု အဆင့်အထိ အထွေထွေအုပ်ချုပ်ရေးဦးစီးဌာနရုံး အသီးသီးတွင် တာဝန် ထမ်းဆောင်ကြရပြီး နိုင်ငံတော်အုပ်ချုပ်ရေးကဏ္ဍ ချောမွေ့စွာလည်ပတ် ရေးတွင် ပါဝင်ဆောင်ရွက်ခြင်း၊ ဝန်ကြီးဌာန၏ ရည်မှန်းချက်တာဝန်များ၊ အခြားဝန်ကြီးဌာနမှပေးအပ်သော တာဝန်များနှင့် ဒေသဆိုင်ရာအစိုးရအဖွဲ့ များမှ ပေးအပ်သောလုပ်ငန်းတာဝန်များကို ကျေပွန်စွာထမ်းဆောင်နေကြ ရသည်ဖြစ်ရာ ဒေသဆိုင်ရာအချက်အလက်များ ပြုစုထားရှိခြင်းသည် များစွာ အရေးပါလာပါသည်။ ဒေသဆိုင်ရာအချက်အလက်များ ပြုစုခြင်းဖြင့် မိမိတို့၏ လုပ်ငန်းဆောင်ရွက်ရာတွင် အထောက်အကူပြုသကဲ့သို့ အကြီးအကဲများ နယ်မြေသို့ကွင်းဆင်းရာတွင် နယ်မြေ၏ အချက်အလက် များကို လွယ်ကူစွာ သိရှိနိုင်မည်ဖြစ်ပါသည်။ ဤစာအုပ်သည် ဒီးမော့ဆို မြို့နယ်၏ ဒေသဆိုင်ရာအချက်အလက်များ (၂၀၂၂ခုနှစ်၊ ဧပြီလမှ ၂၀၂၃ခုနှစ်၊

မတ်လ(၃၁)ရက်နေ့အထိ အခြေအနေ)ကို သက်ဆိုင်ရာဌာနအသီးသီးမှ ပေးပို့သော ကိန်းဂဏန်းများနှင့်အညီ ပြုစုတင်ပြထားခြင်းဖြစ်ပါသည်။

**ဒေသသမိုင်းအကျဉ်း**

၂။ ဒီးမော့ဆိုမြို့နယ်သည် ၁၉၆၂ခုနှစ်၊ ဒီဇင်ဘာလတွင် ဒီးမော့ဆိုမြို့နယ်ဟု စတင်ခေါ်ဆိုခဲ့ပါသည်။ ၁၉၅၂ခုနှစ်မတိုင်မီ နောင်ပုလဲလမ်းဟုခေါ်ဆို၍ လူနေအိမ်မရှိသေးပါ။ ၁၉၅၂ခုနှစ် နောက်ပိုင်းတွင် ကယားပြည်နယ်၊ ခရိုင်ဝန်ကြီး ဦးအေမြလေးသည် ဒီးမော့ဆိုမြို့နေရာတွင် တိရစ္ဆာန်မွေးမြူရေး လုပ်ငန်းများလုပ်ကိုင်ရင်း အိမ်တစ်ဆောင်နှင့် မွေးမြူရေးခြံများ ဆောက်လုပ်ခဲ့ပါသည်။ ၁၉၅၄ခုနှစ်၊ စက်တင်ဘာလ (၁၄)ရက်နေ့တွင် (၉)ကြိမ်မြောက် ကုလသမဂ္ဂအထွေထွေညီလာခံသို့ တက်ရောက်ပြီး ၁၉၅၅ခုနှစ်၊ ဧပြီလ(၂၆)ရက်နေ့တွင် ပြန်ရောက်ပြီး နောက်ပိုင်း လေးအိမ်စုခြံဟု အမည်ပေးကာ ဒီးမော့ဆိုပန်းခြံရိပ်သာနှင့် အခြားအိမ်ငယ်ကလေးဆောက်လုပ်ခဲ့ပါသည်။ ဒီးမော့ဆိုမြို့နယ်သည် ပြည်ထဲရေးဝန်ကြီးဌာန၏ (၂၇.၇.၁၉၇၂)ရက်စွဲပါ အမိန့်စာအမှတ် ၁၀၃/၅၀ / စိတ် (၁) ဖြင့် ဖွဲ့စည်းခဲ့ပါသည်။

**အခန်း(၂)**

**ပထဝီဝင်အနေအထား**

**တည်နေရာအကျယ်အဝန်း**

၃။ ဒီးမော့ဆိုမြို့နယ်သည် မြန်မာနိုင်ငံ၏ အရှေ့ဘက်ပိုင်းတွင်ရှိ၍ ကယားပြည်နယ် ဒီးမော့ဆိုခရိုင်တွင် တည်ရှိပါသည်။ ဒီးမော့ဆိုမြို့နယ်

သည် မြောက်လတ္တီတွဒ် ၁၉ ဒီဂရီ ၁၅မိနစ်နှင့် ၁၉ ဒီဂရီ ၄၅မိနစ်ကြား အရှေ့လောင်ဂျီတွဒ် ၉၆ဒီဂရီ ၁၅မိနစ် နှင့် ၉၇ဒီဂရီ ၂၅မိနစ်အကြားတွင် တည်ရှိပါသည်။ အရှေ့မှ အနောက်သို့ (၃၁)မိုင်နှင့် တောင်မှမြောက်သို့ (၃၅)မိုင်ရှည်လျားပါသည်။ ဒီးမော့ဆိုမြို့နယ်နှင့် နန်းမယ်ခုံမြို့တို့၏ ဧရိယာစတုရန်းမိုင်မှာ တစ်ဖက်ပါအတိုင်းဖြစ်ပါသည်-

စဉ်	မြို့နယ်/မြို့အမည်	မြို့ဧရိယာ စတုရန်းမိုင်	ကျေးရွာအုပ်စု ဧရိယာစတုရန်းမိုင်	မြို့နယ်/မြို့ဧရိယာ စတုရန်းမိုင်
၁	ဒီးမော့ဆို	၀.၉၇၆	၄၅၈.၁၄၉	၄၅၉.၁၂၅
၂	နန်းမယ်ခုံ	၀.၅၆၅	-	၀.၅၆၅
မြို့နယ်ချုပ်		၁.၅၄၁	၄၅၈.၁၄၉	၄၅၉.၆၉

**နယ်နိမိတ်**

၄။ ဒီးမော့ဆိုမြို့နယ်၏ အရှေ့ဘက်နှင့် မြောက်ဘက်တွင် လွိုင်ကော် မြို့နယ်နှင့် နယ်နိမိတ်ထိစပ်လျက်ရှိပြီး တောင်ဘက်တွင် ဖရူဆိုမြို့နယ်၊ ဘောလခဲမြို့နယ်၊ အနောက်ဘက်တွင် ရှမ်းပြည်နယ်ရှိ ဖယ်ခုံမြို့နယ်တို့နှင့် နယ်နိမိတ်ထိစပ်လျက်ရှိပါသည်။

**မြေမျက်နှာသွင်ပြင်**

၅။ ဒီးမော့ဆိုမြို့နယ်သည် တောင်ကုန်းတောင်တန်းနှင့် မြစ်ချောင်း များပေါများပြီး သစ်တောများဖုံးလွှမ်းလျက်ရှိပါသည်။

**ရေဆင်း**

၆။ ဒီးမော့ဆိုမြို့နယ်သည် မြစ်ချောင်းများ ပေါများသည့် ဒေသတစ်ခု ဖြစ်ပြီး နန်းစံဖူးချောင်းသည် အနောက်မှတောင်သို့၊ နန်းမယ်ခုံချောင်း သည် အနောက်မှ အရှေ့သို့၊ ငွေတောင်ချောင်းသည်အနောက်မှမြောက်သို့၊ ဆင်တောင်ချောင်းသည် အနောက်မှအရှေ့သို့ စီးဆင်းလျက်ရှိပါသည်။

**ပင်လယ်ရေမျက်နှာပြင်အထက်အမြင့်**

၇။ ဒီးမော့ဆိုမြို့နယ်သည် ပင်လယ်ရေမျက်နှာပြင်အထက်ပျမ်းမျှ အမြင့် (၂၉၈၂)ပေအထက်တွင် တည်ရှိပါသည်။

**အခန်း(၃)**

**ရာသီဥတုနှင့် သဘာဝပတ်ဝန်းကျင်**

**ရာသီဥတု**

၈။ ဒီးမော့ဆိုမြို့သည် အေးမြစိုစွတ်သောရာသီဥတုရှိပြီး၊ အမြင့်ဆုံး အပူချိန် (၃၇.၀°C)နှင့် အနိမ့်ဆုံးအပူချိန်မှာ (၆°C)ဖြစ်ပါသည်။ နှစ်အလိုက် ဖြစ်ပေါ်ခဲ့သော မိုးရေချိန်နှင့်အပူချိန်မှာ အောက်ဖော်ပြပါ အတိုင်းဖြစ် ပါသည်-

စဉ်	ခုနှစ်	မိုးရေချိန်		အပူချိန်	
		မိုးရွာ ရက်	စုစုပေါင်း မိုးရေချိန်	နွေရာသီ( °C)	ဆောင်းရာသီ ( °C)
				အမြင့်ဆုံး	အနိမ့်ဆုံး
၁	၂၀၁၉	၆၆	၂၇.၇၃	၃၇.၀	၆
၂	၂၀၂၀	၆၆	၂၆.၂၃	၃၇.၀	၆

၃	၂၀၂၁	၈၀	၄၂.၇၀	၃၇.၀	၆
၄	၂၀၂၂	လတ်တလောအခြေအနေအရတိုင်းတာနိုင်ခြင်းမရှိပါ။			
၅	၂၀၂၃	လတ်တလောအခြေအနေအရတိုင်းတာနိုင်ခြင်းမရှိပါ။			

**သဘာဝပေါက်ပင်များ**

၉။ ဒီးမော့ဆိုမြို့အတွင်းပေါက်ရောက်သည့် သဘာဝပေါက်ပင်များမှာ သစ်အယ်၊ လောက်သေ၊ ထင်းရှူးပင်၊ ကျွန်း၊ ပျဉ်းကတိုး၊ ပိတောက်၊ သစ်ယာ၊ အင်ကြင်းပင်၊ သစ်စေးပင်၊ ယမနေ၊ လက်ပံ၊ နဘဲ၊ ဇီးဖြူ၊ ရင်းတိုက်၊ သက်ရင်းကြီး၊ နန္ဒင်းခါးပင်၊ စန္ဒကူး၊ ဆေးပုလဲ၊ ဆေးခါးကြီး၊ ပန်းခါး၊ ကရမက်၊ ဝါးအမျိုးမျိုး ပေါက်ရောက်လျက်ရှိပါသည်။

**တောရိုင်းတိရစ္ဆာန်များ**

၁၀။ ဒီးမော့ဆိုမြို့နယ်တွင် တွေ့ရှိရသော တောရိုင်းတိရစ္ဆာန်များမှာ ကျား၊ ကျားသစ်၊ ခြင်္သေ့၊ တောဝက်၊ ဝက်ဝံ၊ ဆတ်၊ သမင်၊ တောင်ဆိပ်၊ တောဆိပ်၊ ဂျီ၊ တောခွေး၊ ခွေးတူဝက်တူ၊ တောကြောင်၊ သင်းခွေချပ်၊ ကြောင်မင်းနှင့် မျောက်အမျိုးမျိုး စသည်တို့တွေ့ရှိရပါသည်။

**သဘာဝပတ်ဝန်းကျင်လက်ရှိအခြေအနေ**

၁၁။ ဒီးမော့ဆိုမြို့နယ်တွင် သစ်တောဖုံးလွှမ်း ဧရိယာ(၁၀%)ရှိပြီး၊ သစ်တောကြီးပြင်ကာကွယ်တော ဧရိယာ(၂၁၉၁၆)ဧကရှိပါသည်။ သစ်တော ကြီးဝိုင်း/ပြင်ကာကွယ်တော ဖုံးလွှမ်းမှုမှာ(၇.၄၇%)ရှိပါသည်။



**သဘာဝပတ်ဝန်းကျင်ထိန်းသိမ်းရေးလုပ်ငန်းများ**

၁၂။ ဒီးမော့ဆိုမြို့နယ်တွင် သဘာဝပတ်ဝန်းကျင်ထိန်းသိမ်းရေးအတွက် ကြိုးဝိုင်း/ပြင်ကာကွယ်တော (၂၁၉၁၆)ဧက ထိန်းသိမ်းလျက်ရှိပါသည်။ တစ်အိမ်ထောင်ကျွန်း(၃)ပင်၊ သစ်မာ(၂၀)ပင်စိုက်ပျိုးခြင်းသည် အစီရင်ခံသည့်ကာလအထိ ကျွန်း(၉၅၀၀)ပင်၊ သစ်မာ(၆၄၀၀)ပင် စိုက်ပျိုးနိုင်ခဲ့ပါသည်။

**သဘာဝဘေးအန္တရာယ်ကျရောက်မှု**

၁၃။ ဒီးမော့ဆိုမြို့နယ်အတွင်း ၂၀၂၂ခုနှစ်၊ ဧပြီလမှ ၂၀၂၃ခုနှစ်၊ မတ်လ (၃၁)ရက်နေ့အထိ သဘာဝဘေးအန္တရာယ်ရင်ဆိုင်ကြုံတွေ့ခဲ့ရမှုနှင့် ပျက်စီးဆုံးရှုံးမှုအခြေအနေမှာ တစ်ဖက်ပါအတိုင်းဖြစ်ပါသည်-

စဉ်	အမျိုးအစား	ဖြစ်ပွားကြိမ်	သေ/ပျောက်ဦးရေ	အဆောက်အဦးပျက်စီးမှု	ဆုံးရှုံးမှုတန်ဖိုး (ကျပ်သန်း)
၁	မုန်တိုင်းဘေး	-	-	-	-
၂	ဆူနာမီဘေး	-	-	-	-
၃	ငလျင်ဘေး	-	-	-	-
၄	ရေဘေး	-	-	-	-
၅	မီးဘေး	၂	-	၆	၁၈.၀၀
၆	လေဘေး (မိုးကြိုး)	၁	-	၁	၅.၀၀
<b>ပေါင်း</b>		<b>၃</b>	<b>-</b>	<b>၇</b>	<b>၂၃.၀၀</b>

အခန်း(၄)

လူဦးရေဆိုင်ရာအချက်အလက်များ

နေထိုင်သည့်တိုင်းရင်းသားလူမျိုးစုများ

၁၄။ ၂၀၂၂ ခုနှစ်၊ ဧပြီလမှ ၂၀၂၃ခုနှစ်၊ မတ်လ (၃၁)ရက်နေ့အထိ ဒီးမော့ဆိုမြို့နယ်တွင် နေထိုင်ကြသော တိုင်းရင်းသားလူမျိုးစုများမှာ အောက်ပါအတိုင်းဖြစ်ပါသည်-

စဉ်	လူမျိုးစုအမည်	ဦးရေ	မြို့နယ်လူဦးရေ	မြို့နယ်လူဦးရေ၏ ရာခိုင်နှုန်း
၁	ကချင်	၇	၉၂၀၇၇	၀.၀၁%
၂	ကယား	၈၁၅၅၈	၉၂၀၇၇	၈၈.၆၀%
၃	ကရင်	၅၅၉	၉၂၀၇၇	၀.၆၁%
၄	ချင်း	၁၀	၉၂၀၇၇	၀.၀၁%
၅	မွန်	၈	၉၂၀၇၇	၀.၀၀၉%
၆	ဗမာ	၂၈၄၅	၉၂၀၇၇	၃.၀၈၉%
၇	ရခိုင်	၃၁	၉၂၀၇၇	၀.၀၃၃%
၈	ရှမ်း	၆၆၁၀	၉၂၀၇၇	၇.၁၈၀%
<b>မြို့နယ်ချုပ်</b>		<b>၉၁၆၂၈</b>	<b>၉၂၀၇၇</b>	<b>၁၀၀%</b>

အိမ်ခြေ၊ အိမ်ထောင်စုနှင့်လူဦးရေ

၁၅။ ဒီးမော့ဆိုမြို့နယ်၏ ၂၀၂၂ ခုနှစ်၊ ဧပြီလမှ ၂၀၂၃ခုနှစ်၊ မတ်(၃၁)ရက်နေ့အထိ လူဦးရေမှာ တစ်ဖက်ပါအတိုင်းဖြစ်ပါသည်-

(က) အိမ်ခြေ/အိမ်ထောင်စု

စဉ်	မြို့နယ်/ မြို့	အကြောင်း အရာ	အိမ်ခြေ	အိမ် ထောင်စု	ရပ်ကွက်	ကျေးရွာ အုပ်စု	ကျေးရွာ
၁	ဒီးမော့ဆို	မြို့နေ	၁၀၃၉	၁၀၄၆	၁	-	-
၂		ကျေးလက်နေ	၁၅၃၈၂	၁၅၇၈၄	-	၂၅	၁၇၃
၃	နန်းမယ်ခုံ	မြို့နေ	၄၃၉	၄၆၆	၄	-	-
	မြို့နယ်ချုပ်		၁၆၈၆၀	၁၇၂၉၆	၅	၂၅	၁၇၃

(ခ) လူဦးရေ

စဉ်	မြို့နယ်/ မြို့	အကြောင်း အရာ	အသက်(၁၈) နှစ်အထက်			အသက်(၁၈) နှစ်အောက်			စုစုပေါင်း		
			ကျား	မ	ပေါင်း	ကျား	မ	ပေါင်း	ကျား	မ	ပေါင်း
၁	ဒီးမော့ဆို	မြို့နေ	၁၄၁၈	၁၆၀၂	၃၀၂၀	၁၄၂၁	၁၃၂၄	၂၇၄၅	၂၈၃၉	၂၉၂၆	၅၇၆၅
၂		ကျေးလက်နေ	၄၁၀၂	၂၄၆၆၉	၄၈၇၇၁	၁၇၉၁၃	၁၇၂၁၈	၃၅၁၃၁	၄၂၀၁၅	၄၁၈၈၇	၈၃၉၀၂
၃	နန်းမယ်ခုံ	မြို့နေ	၇၀၆	၇၈၁	၁၄၈၇	၄၇၈	၄၄၅	၉၂၃	၁၁၈၄	၁၂၂၆	၂၄၁၀
	မြို့နယ်ချုပ်		၂၆၂၂၆	၂၇၀၅၂	၅၃၂၇၈	၁၉၈၁၂	၁၈၉၈၇	၃၈၇၉၉	၄၆၀၃၈	၄၆၀၃၉	၉၂၀၇၇

**လူဦးရေတိုးနှုန်းနှင့်ကျား/မအချိုး**

၁၆။ ဒီးမော့ဆိုမြို့နယ်၏ လူဦးရေတိုးနှုန်း ကျား/မအချိုးမှာ အောက်ပါ အတိုင်းဖြစ်ပါသည်-

(က) လူဦးရေတိုးနှုန်းနှင့်ကျား/မအချိုး

စဉ်	မြို့နယ်/မြို့	ယခင်နှစ် လူဦးရေ	ယခုနှစ် လူဦးရေ	တိုးလာ ဦးရေ	တိုး နှုန်း	ကျား/မအချိုး		
						ကျား	မ	အချိုး
၁	ဒီးမော့ဆို	၈၉၆၁၅	၈၉၆၆၇	၅၂	၀.၉	၄၄၈၅၄	၄၄၈၁၃	၁:၁
၂	နန်းမယ်ခုံ	၂၄၁၀	၂၄၁၀	-	၀.၀	၁၁၈၄	၁၂၂၆	၁:၁
<b>မြို့နယ်ချုပ်</b>		<b>၉၂၀၂၅</b>	<b>၉၂၀၇၇</b>	<b>၅၂</b>	<b>၀.၉</b>	<b>၄၆၀၃၈</b>	<b>၄၆၀၃၉</b>	<b>၁:၁</b>

(ခ) မွေးဖွား၊ သေဆုံး၊ ပြောင်းဝင်၊ ပြောင်းထွက် လူဦးရေ

စဉ်	မြို့နယ်/မြို့	မူလ လူဦးရေ	မွေးဖွား ဦးရေ	သေဆုံး ဦးရေ	ပြောင်းဝင် ဦးရေ	ပြောင်းထွက် ဦးရေ	လက်ရှိ လူဦးရေ
၁	ဒီးမော့ဆို	၈၉၆၁၅	၈၆	၃၁	၇	၁၀	၈၉၆၆၇
၂	နန်းမယ်ခုံ	၂၄၁၀	-	-	-	-	၂၄၁၀
<b>မြို့နယ်ချုပ်</b>		<b>၉၂၀၂၅</b>	<b>၈၆</b>	<b>၃၁</b>	<b>၇</b>	<b>၁၀</b>	<b>၉၂၀၇၇</b>

**ကိုးကွယ်သည့်ဘာသာ**

၁၇။ ဒီးမော့ဆိုမြို့နယ်တွင်နေထိုင်ကြသူများ၏ ကိုးကွယ်သည့်ဘာသာ အလိုက် လူဦးရေမှာ အောက်ပါအတိုင်းဖြစ်ပါသည်-

စဉ်	မြို့နယ်/မြို့	ဗုဒ္ဓဘာသာ	ခရစ်ယာန်	ဟိန္ဒူဘာသာ	အစ္စလာမ်ဘာသာ	နတ်	အခြား	ပေါင်း
၁	ဒီးမော့ဆို	၂၇၁၄၈	၅၈၂၅၂	၄၁၇	၁၁၃	-	၃၇၃၇	၈၉၆၆၇
၂	နန်းမယ်ခုံ	၉၂၆	၁၄၄၃	-	-	-	၄၁	၂၄၁၀
<b>မြို့နယ်ချုပ်</b>		<b>၂၈၀၇၄</b>	<b>၅၉၆၉၅</b>	<b>၄၁၇</b>	<b>၁၁၃</b>	<b>-</b>	<b>၃၇၇၈</b>	<b>၉၂၀၇၇</b>

**နိုင်ငံခြားသားများနေထိုင်မှု**

၁၈။ ဒီးမော့ဆိုမြို့နယ်အတွင်း နိုင်ငံခြားသားများ နေထိုင်သူဦးရေမှာ အောက်ပါအတိုင်း ဖြစ်ပါသည်-

စဉ်	မြို့နယ်/ မြို့	နိုင်ငံခြားသား လူမျိုး	နေထိုင်သူ ဦးရေ	မြို့နယ် လူဦးရေ	မြို့နယ်လူဦးရေ ၏ ရာခိုင်နှုန်း
၁	ဒီးမော့ဆို	အိန္ဒိယ	၄၄၉	၈၉၆၆၇	၀.၅
	နန်းမယ်ခုံ	-	-	၂၄၁၀	-
မြို့နယ်ချုပ်			၄၄၉	၉၂၀၇၇	၀.၅

**အခန်း(၅)**

**အုပ်ချုပ်ရေးဆိုင်ရာအချက်အလက်များ**

**အုပ်ချုပ်ရေးနယ်မြေဖွဲ့စည်းမှု**

၁၉။ ဒီးမော့ဆိုမြို့နယ်၏ အုပ်ချုပ်ရေးနယ်မြေဖွဲ့စည်းမှုမှာ အောက်ပါ အတိုင်းဖြစ်ပါသည်-

စဉ်	မြို့နယ်	မြို့	ရပ်ကွက်	ကျေးရွာအုပ်စု	ကျေးရွာ
၁	ဒီးမော့ဆို	၂	၅	၂၅	၁၇၃
မြို့နယ်ချုပ်		၂	၅	၂၅	၁၇၃

**ရွေးကောက်ပွဲဆိုင်ရာကိစ္စရပ်များ**

၂၆။ ဒီးမော့ဆိုမြို့နယ်၏ ရွေးကောက်ပွဲဆိုင်ရာကိစ္စရပ်များအား အောက်ပါအတိုင်းဖော်ပြအပ်ပါသည်-

(က) မြို့နယ်ရွေးကောက်ပွဲကော်မရှင်အဖွဲ့ခွဲ အဖွဲ့ဝင်စာရင်း  
မရှိပါ။

(ခ) ဆန္ဒမဲပေးပိုင်ခွင့်ရှိသူဦးရေ

စဉ်	မြို့နယ်/မြို့	မြို့နယ်/မြို့ လူဦးရေ	ကျား	မ	ပေါင်း
၁	ဒီးမော့ဆို	၈၉၆၆၇	၂၅၅၂၀	၂၆၂၇၁	၅၁၇၉၁
၂	နန်းမယ်ခုံ	၂၄၁၀	၁၄၂	၁၄၆	၂၈၈
	<b>မြို့နယ်ချုပ်</b>	<b>၉၂၀၇၇</b>	<b>၂၅၆၆၂</b>	<b>၂၆၄၁၇</b>	<b>၅၂၀၇၉</b>

(ဂ) နိုင်ငံရေးပါတီများ

စဉ်	ပါတီ	ဥက္ကဋ္ဌ	အတွင်း ရေးမှူး	အမှု ဆောင် ဦးရေ	ပါတီဝင် ဦးရေ
၁	ပြည်ထောင်စုကြံ့ခိုင် ရေးနှင့်ဖွံ့ဖြိုးရေးပါတီ	-	-	-	-
၂	တိုင်းရင်းသားစည်းလုံး ညီညွတ်ရေးပါတီ	-	-	-	-

(ဃ) ရွေးချယ်ခံရသော လွှတ်တော်ကိုယ်စားလှယ်များ

စဉ်	လွှတ်တော်ကိုယ်စား လှယ်အမည်	ပါတီ/တသီးပုဂ္ဂလ အမည်	လွှတ်တော် အမည်
မရှိပါ။			

**အခန်း(၆)**

**စီးပွားရေးဆိုင်ရာအချက်အလက်**

**စီးပွားရေးဆိုင်ရာခြုံငုံသုံးသပ်ချက်**

၂၇။ ဒီးမော့ဆိုမြို့နယ်သည် ကယားပြည်နယ်အတွင်းတည်ရှိပြီး စီးပွားရေးအရ အချက်အချာကျသော မြို့နယ်တစ်ခုဖြစ်ပါသည်။ မြို့နယ် အတွင်းရှိ ဒေသခံပြည်သူလူထုသည် စိုက်ပျိုးရေးလုပ်ငန်းကို အဓိက လုပ်ကိုင်ဆောင်ရွက်ကြပါသည်။ ဒီးမော့ဆိုမြို့နယ်သည် ကုန်းလမ်းကြောင်းလမ်းမပေါ်တွင် တည်ရှိ၍ လမ်းပန်းဆက်သွယ်ရေးကောင်းမွန်သော မြို့နယ်ဖြစ်ပါသည်။ မြို့နယ်၏ အဓိကထွက်ကုန်မှာ ဆန်စပါး၊ ပြောင်း၊ မြေပဲနှင့် အခြားစားသုံး သီးနှံများဖြစ်ပြီး အထက်မြန်မာပြည်သို့ အများဆုံး တင်ပို့ရောင်းချပါသည်။

**မြေအသုံးချမှု**

၂၈။ ဒီးမော့ဆိုမြို့နယ်၏ မြေအမျိုးအစားအလိုက် အသုံးချထားသည့် ဧကအား တစ်ဖက်ပါအတိုင်းဖော်ပြအပ်ပါသည်-

စဉ်	မြေအမျိုးအစား	ဧရိယာ(ဧက)
၁	အသားတင်စိုက်ပျိုးမြေ	၄၇၆၃၈
	(က) လယ်မြေဧရိယာ	၂၆၅၉၉
	(ခ) ယာမြေ	၁၆၅၈၄
	(ဂ) ကိုင်း/ကျွန်းမြေ	-
	(ဃ) ဥယျာဉ်မြေ	၁၈၂
	(င) တောင်ယာမြေ	၄၂၇၃
	(စ) ဓနိမြေ	-
၂	လှုပ်ထားမြေဧရိယာပေါင်း	၇၁၁၀
၃	စိုက်ပျိုးခြင်းမပြုနိုင်သောမြေများ	၁၂၇၄၉၉
	(က) လမ်းမြေ	၂၄၃၀
	(ခ) မီးရထားလမ်းမြေ	၁၀၀
	(ဂ) ဆည်မြောင်း/ကန်/တာတမံမြေ	၂၉၆၀
	(ဃ) မြစ်ချောင်းရေအောက်မြေ	၂၁၃၀
	(င) အင်းအိုင်မြေ	၁၉၀၁
	(စ) စက်ရုံမြေ	၂
	(ဆ) မြို့မြေအတွင်းလူနေထိုင်သည့်မြေ	၉၈၇
	(ဇ) ရွာမြေ	၉၅၉၂
	(ဈ) သာသနာ/သုသာန်အဆောက်အဦမြေ	၂၁၆၀
	(ည) ကျန်အခြားမြေ	၁၀၅၂၃၇
၄	ကြိုးဝိုင်း/ ကြိုးပြင်ကာကွယ်တောမြေဧရိယာ	၂၁၉၁၆
၅	တောရိုင်း	၈၉၉၈၂
၆	မြေရိုင်း	၂၀
<b>စုစုပေါင်း</b>		<b>၂၉၄၁၆၅</b>



**ဆည်မြောင်းတာဝန်များနှင့် ဆည်ရေသောက်ဧရိယာ**

၂၉။ ဒီးမော့ဆိုမြို့နယ်ရှိ ဆည်မြောင်းတာဝန်များနှင့် ဆည်ရေသောက် ဧရိယာမှာ အောက်ပါအတိုင်း ဖြစ်ပါသည်-

**(က) အစိုးရဆည်များ**

စဉ်	ဆည်အမည်	ဆည်အမျိုးအစား	ရေဝင်ဆံ့မှု (ကုဗပေ)	အကျိုးပြုဧက
၁	မိုးမြဲရေလှောင်တံ	မြေသား	၆၇၅၉၂၆	၉၀၄၄
စဉ်	ဆည်အမည်	ဆည်အမျိုးအစား	ရေဝင်ဆံ့မှု (ကုဗပေ)	အကျိုးပြုဧက
၂	ငွေတောင်ရေလှောင်တံ	မြေသား	၈၉၂၀	၅၈၇၇
၃	လွိုင်နန်းဖရေထိန်းတံ	မြေသား	၁၅၀၈	၂၀၀၄
၄	ငွေတောင်ရေထိန်းတံ	မြေသား	၂၆၄၃	၆၁၂
၅	နန်းစံဖူးရေလွှဲဆည်	ကွန်ကရစ်	-	၂၉၅၃
၆	ကျောက်ဆည်ရေလွှဲဆည်	ကွန်ကရစ်	-	၁၆၉၆
၇	ဖဲလျားရေလွှဲဆည်	ကွန်ကရစ်	-	၁၈၅၄
၈	လီဝိုးရေလွှဲဆည်	ကွန်ကရစ်	-	၁၅၆၈
၉	ဒေါပေါ်ကလဲကန်	မြေသား	၁၀၀	၃၆၅
၁၀	နန်းဟူးထွေ	မြေသား	၃၀၀	၃၉၂
၁၁	ပါဒေါ့ဒူကန်	မြေသား	၅၀	၇၅
၁၂	ညောင်ကိုင်းကန်	မြေသား	၃၅၀	၄၂၆
၁၃	ဒေါတငူးကန်	မြေသား	၅၀	၁၀၈
၁၄	ထေးသော်လဲကန်	မြေသား	၁၀၀	၉၂

၁၅

၁၅	တနီးလာလဲအထက်ကန်	မြေသား	၅၀	၁၂၄
၁၆	တနီးလာလဲအောက်ကန်	မြေသား	၁၀၀	၃၃၇
၁၇	ဒေါတံဒါးကန်	မြေသား	၁၀၀	၁၆၀
၁၈	ထေးကယ်လျားရေလွှဲသည်	ကွန်ကရစ်	-	၁၀၃၈
<b>မြို့နယ်ချုပ်</b>				<b>၂၈၇၂၅</b>

( ခ ) ကိုယ့်အားကိုယ်ကိုးသည်များ

စဉ်	သည်အမည်	သည်အမျိုးအစား	ရေဝင်ဆုံမှု (ကုဗပေ)	အကျိုးပြုကေ
၁	လွိုင်နန်းဖရေစုကန်	မြေသား	-	၅၀
၂	မြို့မရပ်ကွက်ရေလွှဲသည်	ကွန်ကရစ်	-	-
၃	သရက်သုံးပင်ရေလွှဲသည်	ကွန်ကရစ်	-	၁၂၃
၄	နန်းမယ်ခုံရေလွှဲသည်	မြေသား	-	-
၅	ဆင်တောင်ရေလွှဲသည်	မြေသား	-	-
၆	မြောင်းခွရေလွှဲသည်	ကွန်ကရစ်	-	-
၇	ဖိုးပြားချောင်းပိတ်ရေလွှဲသည်များ	ကွန်ကရစ်	-	-
၈	မုံပြာကန်	မြေသား	-	-
၉	ဒေါဘူးကူးရေစုကန်	မြေသား	-	-
<b>စုစုပေါင်း</b>			-	<b>၁၇၃</b>

(ဂ) မြစ်ရေတင်စီမံကိန်းများ

မရှိပါ။

(ဃ) တာတမံများ/ရေထိန်းတံခါး

မရှိပါ။

**စိုက်ပျိုးရေးလုပ်ငန်း**

၃၀။ ဒီးမော့ဆိုမြို့နယ်၏ စိုက်ပျိုးရေးလုပ်ငန်းဆောင်ရွက်နိုင်မှုအခြေအနေမှာ တစ်ဖက်ပါအတိုင်းဖြစ်ပါသည်-

(က) အဓိကသီးနှံ(၁၀)မျိုး စိုက်ပျိုးထုတ်လုပ်မှု

စဉ်	သီးနှံအမည်	၂၀၂၁-၂၀၂၂ လျာထားဧက		၂၀၂၂-၂၀၂၃ ခုနှစ်			
				စိုက်	ရိတ်	နှုန်း	အထွက် (တင်း)
၁	စပါးပေါင်း	နွေ	၃၄၇	၆၁၆	-	-	-
		မိုး	၃၁၇၃	၂၁၈၅၆	၂၁၈၅၆	၇၆.၆၁	၁၆၇၄၃၅၉
၂	မြေပဲ	မိုး	၂၁၉၆	၁၅၉၃	၁၅၉၃	၄၅.၅၃	၇၂၅၂၉
		ဆောင်း	၁၁၁၂	၁၈၂၁	၁၈၂၁	၅၀.၃၇	၉၁၇၂၄
၃	နှမ်း	မိုး	၁၆၄၂	၁၂၃	၁၂၃	၇.၁၂	၈၇၆
		ဆောင်း	၂၀	၃၃	၃၃	၁၀.၃၆	၃၄၂
၄	နေကြာ	မိုး	၂၄၆	၃၀	၃၀	၂၅.၄၃	၇၆၃

		ဆောင်း	၁၃၂၀	၁၁၄၃	၁၁၄၃	၂၈.၃၅	၃၂၄၀၄
၆	ပဲတီစိမ်း	မိုး	၃၅၅	၁၆၃	၁၆၃	၁၃.၀၀	၂၁၁၉
		ဆောင်း	၂၈၀	၄၂၆	၄၂၆	၁၃.၁၁	၆၀၅၇
၇	ပဲစင်းငုံ	-	၁၀၆၂	၃၂၁	၃၂၁	၁၃.၃၆	၄၂၁၈၉
၈	ဝါ	-	-	-	-	-	-
၉	ကြံ	-	၇	၇	၇	၁၈.၀၀	၁၂၆
၁၀	အစေ့ထုတ် ပြောင်း	-	၁၃၇၃၉	၄၈၀၇	၄၈၀၇	၆၅.၁၈	၃၁၃၃၂၀

( ခ ) နှစ်ရှည်သီးနှံစိုက်ပျိုးမှုအခြေအနေ

စဉ်	သီးနှံအမည်	စိုက် (ဧက)	ရိတ် (ဧက)	အထွက်နှုန်း (ပိဿာ)	အထွက်ပေါင်း (ပိဿာ)
၁	ကော်ဖီ	၆၆	၆၆	၁၅၉.၃	၇၁၇၀
၂	လက်ဖက်	၆	-	-	-
မြို့နယ်ချုပ်		၇၂	၆၆	၁၅၉.၃	၇၁၇၀

(ဂ) အခြားဈေးကွက်ဝင်သီးနှံများစိုက်ပျိုးထုတ်လုပ်မှု

စဉ်	သီးနှံအမည်	စိုက် (ဧက)	ရိတ် (ဧက)	အထွက်နှုန်း	အထွက် (ပေါင်း)
၁	ကြက်သွန်နီ	၁၅၂၀	-	-	-
၂	ကြက်သွန်ဖြူ	၁၃၀၀	-	-	-
၃	အာလူး	၅၀၇	၁၃၆	၁၈၅၀.၇၃	၂၅၁၆၉၉
၄	ဟင်းသီး ဟင်းရွက်	၃၂၅	၃၂၅	-	-
	<b>မြို့နယ်ချုပ်</b>	<b>၃၆၅၂</b>	<b>၄၆၁</b>	<b>၁၈၅၀.၇၃</b>	<b>၂၅၁၆၉၉</b>

(ဃ) လယ်ယာသုံးစက်ကိရိယာ သုံးစွဲမှုအခြေအနေ

စဉ်	အစိုးရ							ပုဂ္ဂလိက						
	လယ် ထွန် စက်	လက် တွန်း ထွန် စက်	မျိုး စေ့ ချ စက်	Combine Harvester	ရိတ် သိမ်း စက်	ချွေ လှေ့ စက်	ရေ စုပ် စက်	လယ် ထွန် စက်	လက် တွန်း ထွန် စက်	မျိုး စေ့ ချ စက်	Combine Harvester	ရိတ် သိမ်း စက်	ချွေ လှေ့ စက်	ရေ စုပ် စက်
၁	-	-	-	-	-	-	-	၂၃၉	၃၃၅၇	-	၄၄	၃	၁၇၀	-
မြို့နယ် ချုပ်	-	-	-	-	-	-	-	၂၃၉	၃၃၅၇	-	၄၄	၃	၁၇၀	-

( င ) လယ်ယာသုံးထယ်၊ ထွန်နှင့် ကျွဲ၊ နွားကောင်ရေ

စဉ်	ထယ်အရေအတွက်	ထွန်အရေအတွက်	ကျွဲကောင် ရေ	နွားကောင်ရေ
၁	-	-	၁၈၇	၂၃၇
မြို့နယ်ချုပ်	-	-	၁၈၇	၂၃၇

## (စ) ဒေသတွင်း ဆန်ဖူလုံမှုရာခိုင်နှုန်း

စဉ်	အကြောင်းအရာ	ရေတွက် ပုံ	၂၀၂၁-၂၀၂၂ အမှန်	၂၀၂၂-၂၀၂၃ လျာထား	မှတ် ချက်
၁	လူဦးရေ	ဦး	၉၂၀၂၅	၉၂၀၇၇	
၂	ဝမ်းစာလိုအပ်ချက်	တင်း	၁၁၀၄၃၀၀	၁၁၀၄၉၂၄	
၃	စပါးစုစုပေါင်းစိုက်ဧက	ဧက	၂၆၉၃၆	၂၂၂၀၃	
	နှုန်း		၇၄.၀၀	၇၆.၆၁	
	အထွက်တင်း	တင်း	၁၉၉၃၂၅၇	၁၇၀၇၀၆၃	
	မိုးစပါးစိုက်ဧက	ဧက	၂၆၉၃၆	၂၁၈၅၆	
	နှုန်း		၇၄.၀၀	၇၆.၆၁	
	အထွက်တင်း	တင်း	၁၉၉၃၂၅၇	၁၆၇၄၃၅၉	
	နွေစပါးစိုက်ဧက(လျာ ထား)	ဧက	-	၃၄၇	
	နှုန်း		-	၉၄.၂၅	
	အထွက်တင်း	တင်း	-	၃၂၇၀၄	
၄	မျိုးလိုအပ်ချက်	တင်း	၅၃၈၇၂	၄၄၄၀၆	
၅	အလေအလွင့်	တင်း	၈၀၈၀၈	၆၆၆၀၉	
၆	လာမည့်နှေ့စိုက်(ဧက)	ဧက	၃၁၇၂၃	၃၁၇၂၃	
၇	ချန်လှုပ်ရမည့်(တင်း)	တင်း	၆၃၄၄၆	၆၃၄၄၆	
၈	ပိုးလျှံမှု(တင်း)	တင်း	၇၄၄၇၀၃	၄၇၂၀၈၄	



စဉ်	အကြောင်းအရာ	ရေတွက်ပုံ	၂၀၂၁-၂၀၂၂ အမှန်	၂၀၂၂-၂၀၂၃ လျာထား	မှတ်ချက်
၉	အသုံးပြုမှု(တင်း)	တင်း	၁၂၄၈၅၅၄	၁၂၃၄၉၇၉	
၁၀	ဝမ်းစာကျန်ရှိမှု	တင်း	၇၄၄၇၀၃	၄၇၂၀၈၄	
၁၁	ဝမ်းစာဖူလုံမှုရာခိုင်နှုန်း	ရာခိုင်နှုန်း	၁၅၉.၆၄%	၁၃၈.၂၂%	

(ဆ) ဒေသတွင်းဆီဖူလုံမှုရာခိုင်နှုန်း

စဉ်	အကြောင်းအရာ	ရေတွက်ပုံ	၂၀၂၁-၂၂ အမှန်	၂၀၂၂-၂၃ လျာထား	မှတ်ချက်
၁	လူဦးရေ	ဦး	၉၂၀၂၅	၉၂၀၇၇	
၂	လူတစ်ဦးတစ်နှစ်စားသုံးမှု	ပိဿာ	၆	၆	
၃	ဝမ်းစာလိုအပ်ချက်	တန်	၉၂၀.၂၅	၉၂၁	
၄	စိုက်ဧကပေါင်း	ဧက	၅၁၄၈	၈၇၉၃	
၅	ဆီထွက်ရှိမှု	တန်	၅၈၉.၅၂	၈၄၇	
၆	အလေအလွင့်နှင့် အခြား	တင်း	၆၃၂၃	၁၀၈၁၅	
၇	ချန်လှပ်ရမည့်တင်း	တင်း	၁၂၁၈၃	၂၁၅၃၇	
၈	အသုံးပြုမှု	မက်/တန်	၁၀၂၈.၁၉	၁၁၀၉.၄၈	
၉	လိုအပ်မှု	မက်/တန်	၄၃၈.၆၄	၂၆၂.၄၈	
၁၀	ဖူလုံမှုရာခိုင်နှုန်း	ရာခိုင်နှုန်း	၁၃၄.၃၉%	၇၆.၃၄%	

**မွေးမြူရေးလုပ်ငန်းများ**

၃၁။ ဒီးမော့ဆိုမြို့နယ်၏ ၂၀၂၂ ခုနှစ်၊ ဧပြီလမှ ၂၀၂၃ခုနှစ်၊ မတ်လ (၃၁)ရက်နေ့အထိ မွေးမြူရေးလုပ်ငန်းများ ဆောင်ရွက်မှုအခြေနေမှာ အောက်ဖော်ပြပါအတိုင်းဖြစ်ပါသည်-

**(က) မွေးမြူရေးစုန်များ**

မရှိပါ။

**(ခ) မြို့နယ်မွေးမြူရေး(ကောင်ရေ)**

စဉ်	မြို့နယ်	ခုနှစ်	ကျွဲ	နွား	ဝက်	သိုး/ ဆိတ်	ကြက်	ဘဲ	ကြက်ဆင်/ ဘဲငန်း
၁	ဒီးမော့ဆို	၂၀၂၂- ၂၀၂၃	၃၀၂၁	၂၄၃၂၇	၃၅၄၅၁	၁၁၁၀	၄၄၇၈၃၁	၈၂၃	၂၅၆၇
၂	နန်းမယ်ခုံ	၂၀၂၂- ၂၀၂၃	-	၃၃၀	-	-	၂၄၃၇	-	-
<b>မြို့နယ်ချုပ်</b>			<b>၃၀၂၁</b>	<b>၂၄၆၅၇</b>	<b>၃၅၄၅၁</b>	<b>၁၁၁၀</b>	<b>၄၅၀၂၆၈</b>	<b>၈၂၃</b>	<b>၂၅၆၇</b>

**(ဂ) မြို့နယ်အသားထုတ်လုပ်မှု (ပိဿာ)**

စဉ်	မြို့နယ်	ခုနှစ်	ကျွဲ	နွား	ဝက်	သိုး/ ဆိတ်	ကြက်	ဘဲ	ကြက်ဆင် / ဘဲငန်း
၁	ဒီးမော့ဆို	၂၀၂၂- ၂၀၂၃	-	၁၀၇၀၇	၈၀၃၆၇	၂၅၂	၁၄၅၁၈၄	၂၄၅	၇၈၈
၂	နန်းမယ်ခုံ	၂၀၂၂- ၂၀၂၃	-	-	၁၂၀	-	-	-	-
<b>မြို့နယ်ချုပ်</b>			<b>-</b>	<b>၁၀၇၀၇</b>	<b>၈၀၄၈၇</b>	<b>၂၅၂</b>	<b>၁၄၅၁၈၄</b>	<b>၂၄၅</b>	<b>၇၈၈</b>

(ဃ) မြို့နယ်ကြက်/ဘဲ/ငုံးဥထုတ်လုပ်မှု (လုံး)

စဉ်	မြို့နယ်/မြို့	ခုနှစ်	ကြက်ဥ	ဘဲဥ	ငုံးဥ
၁	ဒီးမော့ဆို	၂၀၂၂-၂၀၂၃	၁၂၅၃၄၁၆	၃၅၈၃	-
၂	နန်းမယ်ခုံ	၂၀၂၂-၂၀၂၃	-	-	-
မြို့နယ်ချုပ်			၁၂၅၃၄၁၆	၃၅၈၃	-

(င) မြို့နယ်နို့ထွက်ပစ္စည်းထုတ်လုပ်မှု

စဉ်	မြို့နယ်	ခုနှစ်	နို့စားနွား (ကောင်ရေ)	နို့ထွက် (ပိဿာ)
၁	ဒီးမော့ဆို	၂၀၂၂-၂၀၂၃	၁၀၅	၁၈၉၀၀
၂	နန်းမယ်ခုံ	၂၀၂၂-၂၀၂၃	-	-
မြို့နယ်ချုပ်			၁၀၅	၁၈၉၀၀

(စ) မြို့နယ်ငါး၊ ပုစွန်မွေးမြူမှု အခြေအနေ  
မရှိပါ။

(ဆ) ရေချိုရေငန်ငါးဖမ်းလုပ်ငန်းမှအသားထုတ်လုပ်မှု(တန်)  
မရှိပါ။

**စက်မှုလက်မှုလုပ်ငန်း**

၃၂။ ဒီးမော့ဆိုမြို့နယ်၏ စက်မှုလက်မှုလုပ်ငန်း ဆောင်ရွက်နိုင်မှုအခြေ  
အနေမှာ အောက်ပါအတိုင်းဖြစ်ပါသည်-

(က) စက်မှုဇုန်များ  
မရှိပါ။

(ခ) မြို့နယ်ရှိစက်ရုံများ

စဉ်	မြို့နယ်/မြို့	စက်ရုံအမည်	အမျိုးအစား	နိုင်ငံပိုင်	ပုဂ္ဂလိကပိုင်	လုပ်သားအင်အား
၁	ဒီးမော့ဆို	ချစ်သစ်ထူး	အမှုန့်ကြိတ်စက်	-	၁	၁
၂	။	ဦးလွီးဇီ	ဆန်စက်	-	၁	၁
၃	။	ဦးဖဲဘူး	ဆန်စက်	-	၁	၁
၄	။	ဦးဘောစကို	ဆန်စက်	-	၁	၂
၅	။	ဦးတိုဗီးယာ	ဆန်စက်	-	၁	၂
၆	။	ဦးရိုင်မောင်းဒို	ဆန်စက်	-	၁	၂
၇	။	ဦးမောင်စိန်	ဆန်စက်	-	၁	၁
၈	။	ဦးညေးရယ်	အမှုန့်ကြိတ်စက်	-	၁	၁
၉	။	ဦးယိုနား	ဆန်စက်	-	၁	၁
၁၀	။	ဦးနန်းရီ	အမှုန့်ကြိတ်စက်	-	၁	၁
၁၁	။	ဒေါ်ဌေး	ဆန်စက်	-	၁	၂
၁၂	။	ဦးညေးရယ်	ဆီစက်	-	၁	၁
၁၃	။	ဦးရီးရယ်	ဆီစက်	-	၁	၂
၁၄	။	ဒေါ်နန်းမြစိန်	ဆန်စက်	-	၁	၁
၁၅	။	ဦးသန်းအေး	ဆီစက်	-	၁	၁
၁၆	။	ဦးဆော်ရယ်	ဆန်စက်	-	၁	၁
၁၇	။	ဦးတော့	ဆန်စက်	-	၁	၁
၁၈	။	ဦးသာအောင်	ဆီစက်	-	၁	၁
၁၉	။	ဦးညေးရယ်	ဆီစက်	-	၁	၁
၂၀	။	အေးချမ်းအောင်	အမှုန့်ကြိတ်စက်	-	၁	၅
၂၁	။	ဦးကိုရယ်	ဆန်စက်	-	၁	၁
၂၂	။	ဦးကေးရယ်	ဆီစက်	-	၁	၁
၂၃	။	ဦးတာမားရယ်	ဆန်စက်	-	၁	၃

# ၂၆

၂၄	။	ဦးကျော်ဝင်း (ကျော်)	သင်္ဂဟဆီစက်	-	၁	၁
၂၅	။	ဦးစိုင်းခမ်းကူ	ဆန်စက်	-	၁	၅
၂၆	။	ဦးသန်းထွန်း (စိန်သုံးလုံး)	ဆန်စက်	-	၁	၁
၂၇	။	ဦးဖီဒေးလယ်	ဆန်စက်	-	၁	၁
၂၈	။	ဦးထွန်းနိုင်ဦး	ဆန်စက်	-	၁	၃
၂၉	။	ဦးစောသိန်းဟန်	ဆန်စက်	-	၁	၁
၃၀	။	ဦးကျော်နီ	ဆန်စက်	-	၁	၂
၃၁	ဒီးမော့ဆို	ဦးမာချယ်လိနီ	ဆန်စက်	-	၁	၁
၃၂	။	မျိုးမဟာ	ဆန်စက်	-	၁	၇
၃၃	။	ဦးကျော်ကျော်	ဆန်စက်	-	၁	၁
၃၄	။	ဦးစိုင်းတော့	ဆန်စက်	-	၁	၂
၃၅	။	ဦးမောင်ကို	ဆန်စက်	-	၁	၂
၃၆	။	ဦးအန်ပရောဇို	အမှုန့်ကြိတ်စက်	-	၁	၁
၃၇	။	ဦးကျော်တီးနီ	အမှုန့်ကြိတ်စက်	-	၁	၁
၃၈	။	ဦးလွီးဇီး	ဆန်စက်	-	၁	၂
၃၉	။	ဦးဂျိုဝါးနီ	သစ်ခွဲစက်	-	၁	၃
၄၀	။	ဦးတိုဗီးယာ	ဆန်စက်	-	၁	၃
၄၁	။	ဦးကျော်ကျော်	ဆန်စက်	-	၁	၁
၄၂	။	လင်းလင်း	ပြောင်းအခြောက်ခံ	-	၁	၂
၄၃	။	ကယားလေး	သောက်ရေသန့်	-	၁	၁၀
၄၄	။	ဦးမိုဒေးဆာတို	ထွေ/စက်	-	၁	၃
၄၅	။	လင်းမေတ္တာ(၁)	ပကလာဆန်စက်	-	၁	၂
၄၆	။	ငြိမ်းချမ်း	တွင်သံဂဟေ	-	၁	၂
၄၇	။	လင်းမေတ္တာ(၂)	ဆန်စက်	-	၁	၅
၄၈	။	ကိုဂျူး	အခြောက်ခံ	-	၁	၃
၄၉	။	တောင်ပေါ်သား	တွင်သံဂဟေ	-	၁	၂
၅၀	။	TK & B	တွင်သံဂဟေ	-	၁	၃
၅၁	။	ရွှေကယား	သောက်ရေသန့်	-	၁	၈
၅၂	။	ထဲဗျား	ဆီစက်	-	၁	၂
၅၃	။	ဦးသူးရယ်	ဆီစက်	-	၁	၁

၅၄	။	ကျေးဇူးတော်	ဆန်စက်	-	၁	၃
၅၅	နန်းမယ်ခုံ	ဦးချစ်မောင်	ဆန်စက်	-	၁	၁
၅၆	။	ရှမ်းလေး	ဆန်စက်	-	၁	၁
၅၇	။	ကယားလေး	ဆန်စက်	-	၁	၁
မြို့နယ်ချုပ်				-	၅၇	၁၂၂

( ဂ ) မြို့နယ်ရှိအလုပ်ရုံများ  
မရှိပါ။

( ဃ ) အိမ်တွင်းစက်မှုလက်မှုလုပ်ငန်းများ

စဉ်	မြို့နယ်/ မြို့	စက်မှုလက်မှုလုပ်ငန်း အမျိုးအစား	အရေ အတွက်	လုပ်သား အင်အား
၁	ဒီးမော့ဆို	စက်ချုပ်လုပ်ငန်း	-	-
၂	။	ပန်းတိမ်လုပ်ငန်း	-	-
၃	။	ပန်းဘဲ	-	-
၄	။	မုန့်လုပ်ငန်း	-	-
၅	။	တွင်ခုံလုပ်ငန်း	-	-
၆	။	ယက္ကန်း	-	-
မြို့နယ်ချုပ်			-	-

**သစ်တောလုပ်ငန်းဆောင်ရွက်မှုအခြေအနေ**

၃၃။ ဒီးမော့ဆိုမြို့နယ်၏ သစ်တောလုပ်ငန်းနှင့်ပတ်သက်သော အချက်အလက်များမှာ တစ်ဖက်ပါအတိုင်းဖြစ်ပါသည်-

(က) သစ်တောများ

စဉ်	အကြောင်းအရာ	ဧရိယာ (ဧက)	ပေါက်သည့်အပင်များ
၁	ကြိုးဝိုင်း	-	-
၂	ကန်ခုနစ်ဆင့်ကြိုပြင် ကာကွယ်တော	၂၅၉၂	အင်၊ ခါတော်မှို၊ မယ်ဇေ၊
၃	နန်းစံဖူးကြိုးပြင် ကာကွယ်တော	၁၉၃၂၄	ရေသင်းဝင်၊ ပနားမားငှါ၊ သစ်ယာ၊ အင်ကြင်းပင်၊ ယမနေ၊ လက်ပံ
<b>မြို့နယ်ချုပ်</b>		<b>၂၁၉၁၆</b>	

(ခ) စီးပွားဖြစ်သစ်တောစိုက်ခင်း

၂၀၂၂-၂၀၂၃ ဘဏ္ဍာရေးနှစ်အတွင်း စီးပွားရေး  
စိုက်ခင်း တည်ထောင်ထားခြင်း မရှိပါ။

(ဂ) သစ်ထုတ်လုပ်မှု

၂၀၂၂-၂၀၂၃ ဘဏ္ဍာရေးနှစ်အတွင်း  
သစ်ထုတ်လုပ်မှု မရှိပါ။

(ဃ) သစ်တောထွက်ပစ္စည်းများ

စဉ်	အမျိုးအစား	ရေတွက်ပုံ	ထုတ်လုပ်မှု
၁	ထင်း	ကုဗတန်	-
၂	မီးသွေး	ကုဗတန်	-
၃	ဝါး	လုံး	-

စဉ်	အမျိုးအစား	ရေတွက်ပုံ	ထုတ်လုပ်မှု
၅	ဖာလာစေ့	ပိဿာ	-
၆	သစ်ခေါက်	ပိဿာ	-
၇	အင်တွဲ၊ ပွဲညွက်	ပိဿာ	-
၈	သနပ်ခါး	ပိဿာ	-
၉	ဘုမ္မရာဇာ	ပိဿာ	-
၁၀	ပျားရည်	ပိဿာ	-
၁၁	ခနိ/သက်ကယ်	ပိဿာ	-
၁၂	သစ်စေး	ပိဿာ	၂၅၀
၁၃	ချိပ်	ပိဿာ	၂၀၀၀

**တွင်းထွက်ပစ္စည်းထုတ်လုပ်မှုလုပ်ငန်း**

၃၄။ ဒီးမော့ဆိုမြို့နယ်၏ တွင်းထွက်ပစ္စည်းထုတ်လုပ်မှု လုပ်ငန်းနှင့် ပတ်သက်သော အချက်အလက်များမှာ အောက်ပါအတိုင်းဖြစ်ပါသည်-

**(က) ဓါတ်သတ္တုတူးဖော်ထုတ်လုပ်မှု**

စဉ်	ဓါတ်သတ္တု အမျိုးအစား	ထွက်ရှိသည့် ဒေသ	ထုတ်လုပ်မှု ပမာဏ ကျင်း	ထုတ်လုပ်မှုတန်ဖိုး (ကျပ်သန်းပေါင်း)
၁	ကျောက်	ဒီးမော့ဆို	၁၇၇.၀၆	၅၃၁၁၈၀
၂	သဲ	။	၁၆၂.၇၆	၁၆၂၇၆၀
	<b>မြို့နယ်ချုပ်</b>		<b>၃၃၉.၈၂</b>	<b>၆၉၃၉၄၀</b>



( ခ ) ကျောက်မျက်တူးဖော်ထုတ်လုပ်မှု

မရှိပါ။

**စွမ်းအင်နှင့်လျှပ်စစ်ကဏ္ဍ**

၃၅။ ဒီးမော့ဆိုမြို့နယ်၏ စွမ်းအင်/လျှပ်စစ်ကဏ္ဍနှင့်ပတ်သက်သော အချက် အလက်များမှာ အောက်ပါအတိုင်း ဖြစ်ပါသည်-

(က) ရေနံထုတ်လုပ်မှု

မရှိပါ။

( ခ ) ရေနံချက်စက်ရုံ

မရှိပါ။

( ဂ ) ဓါတ်ဆီ/ဒီဇယ်အရောင်းဆိုင်

စဉ်	မြို့နယ်/ မြို့	ဆိုင်အမည်	နိုင် ငံ ပိုင်	ပုဂ္ဂလိကပိုင်	တစ်နှစ်ရောင်းချမှု စည်ပေါင်း	
					ဓါတ်ဆီ	ဒီဇယ်
၁	ဒီးမော့ဆို	နီလာရိုးမ	-	ပုဂ္ဂလိက	-	-
၂	ဒီးမော့ဆို	ရွှေစိုးစံ	-	ပုဂ္ဂလိက	-	-
၃	ဒီးမော့ဆို	ပြည်အောင်ရတနာ	-	ပုဂ္ဂလိက	-	-
၄	ဒီးမော့ဆို	ပြည့်ဖြိုးကျော်	-	ပုဂ္ဂလိက	-	-
၅	ဒီးမော့ဆို	ဧဝရက်	-	ပုဂ္ဂလိက	-	-

၆	ဒီးမော့ဆို	New One	-	ပုဂ္ဂလိက	-	-
၇	ဒီးမော့ဆို	နောင်မွန်	-	ပုဂ္ဂလိက	-	-
၈	ဒီးမော့ဆို	ကျော်ဆန်းသစ်	-	ပုဂ္ဂလိက	-	-
၉	ဒီးမော့ဆို	ဒွေးမယ်နော်	-	ပုဂ္ဂလိက		
၁၀	နန်းမယ်ခုံ	-	-	-	-	-
<b>မြို့နယ်ချုပ်</b>			-	<b>၉</b>	-	-

(ဃ) သဘာဝဓါတ်ငွေ့ပိုက်လိုင်း

မရှိပါ။

(င) သဘာဝဓါတ်ငွေ့ထုတ်လုပ်မှု

မရှိပါ။

(စ) သဘာဝဓါတ်ငွေ့အရောင်းဆိုင်များ

မရှိပါ။

(ဆ) လျှပ်စစ်ဓါတ်အားထုတ်လုပ်မှု/ရရှိမှု

မရှိပါ။

(ဇ) ဓါတ်အားခွဲရုံ

စဉ်	မြို့နယ်	ဓါတ်အားခွဲရုံ အမည်	နိုင်ငံပိုင်	ပုဂ္ဂလိက ပိုင်	ရရှိ/ဖြန့်ဖြူး သည့်ဓါတ်အား
၁	ဒီးမော့ဆို	ငွေတောင် 33/11KV 10MVA	နိုင်ငံပိုင်	-	-
<b>မြို့နယ်ချုပ်</b>			<b>၁</b>	-	-

(ဈ) ထရန်စဖော်မာအရေအတွက်

စဉ်	မြို့နယ်	ထရန်စဖော်မာ အမျိုးအစား	အရေ အတွက်	ဖြန့်ဖြူးသည့် ဓါတ်အား(ကီလိုဝပ်)
၁	ဒီးမော့ဆို	10 KVA	၁	-
၂	ဒီးမော့ဆို	50 KVA	၇၆	
၃	ဒီးမော့ဆို	100 KVA	၈၆	
၄	ဒီးမော့ဆို	160 KVA	၂	
၅	ဒီးမော့ဆို	200 KVA	၃၉	
၆	ဒီးမော့ဆို	315 KVA	၅	
စဉ်	မြို့နယ်	ထရန်စဖော်မာ အမျိုးအစား	အရေ အတွက်	ဖြန့်ဖြူးသည့် ဓါတ်အား(ကီလိုဝပ်)
၇	နန်းမယ်ခုံ	100 KVA	၂	-
၈	နန်းမယ်ခုံ	15 KVA	၁	
မြို့နယ်ချုပ်			၂၁၂	-

(ည) လျှပ်စစ်ဓါတ်အားသုံးစွဲမှု

စဉ်	မြို့နယ် /မြို့	လိုအပ်သည့် ပမာဏ (KW)	ရရှိသည့် ပမာဏ (KW)	သုံးစွဲသည့် ပမာဏ (KW)	လို/ပို ပမာဏ (KW)
၁	ဒီးမော့ဆို	5550.000KW	-	-	-
၂	နန်းမယ်ခုံ	1200.000KW	-	-	-
မြို့နယ်ချုပ်		6750.000KW	-	-	-

**ပို့ဆောင်ရေးနှင့် လမ်းပန်းဆက်သွယ်ရေးလုပ်ငန်း**

၃၇။ ဒီးမော့ဆိုမြို့နယ်၏ ပို့ဆောင်ရေးနှင့် လမ်းပန်းဆက်သွယ်ရေး လုပ်ငန်းနှင့်ပတ်သက်သော အချက်အလက်များမှာ အောက်ပါအတိုင်း ဖြစ်ပါသည်-

(က) လေကြောင်းလမ်း

မရှိပါ။

(ခ) ရေကြောင်းလမ်း

မရှိပါ။

(ဂ) ရထားလမ်းနှင့် ဘူတာရုံများ

မရှိပါ။

(ဃ) ကားဂိတ်များ

စဉ်	မြို့နယ်/ မြို့	ကားဂိတ် အမည်	ပြေးဆွဲ သည့် ခရီးစဉ်	ပြေးဆွဲ သည့် ယာဉ် အမျိုး အစား	ပြေးဆွဲ သည့် ယာဉ် စီးရေ
၁	ဒီးမော့ဆို	-	-	-	-
၂	နန်းမယ်ခုံ	-	-	-	-
မြို့နယ်ချုပ်		-	-	-	-

လမ်းဦးစီးဌာနနှင့် တံတားဦးစီးဌာနများမှ ဆောင်ရွက်သည့် လုပ်ငန်းများ

၃၈။ လမ်းဦးစီးဌာနနှင့် တံတားဦးစီးဌာနမှ ဆောင်ရွက်သည့် လုပ်ငန်းများမှာ အောက်ပါအတိုင်း ဖြစ်ပါသည်-

(က) ကားလမ်း

စဉ်	ကားလမ်းအမည်	မြို့နယ်အတွင်း		အရှည်မိုင်/ဖာလုံ
		မှ	ထိ	
၁	တောင်ငူ-လိပ်သို-ယာခို-လွိုင်ကော်-ဟိုပုံးလမ်း	၁၂၀/၄	၁၂၇/၂	၆/၆
၂	တောင်ငူ-မော်ချီး-ဒီးမော့ဆို	၁၇၀/၃	၁၇၃/၃	၃/၀
၃	ဒီးမော့ဆို-နန်းမယ်ခုံ-မိုးမြ	၀/၀	၁၂/၂	၁၂/၂
၄	လိုပူ-ပီကင်း	၀/၀	၅/၁	၅/၁
၅	ဒီးမော့ဆို-ဒေါညေးခူ-ဘောလခဲ	၀/၀	၃၅/၃	၃၅/၃
မြို့နယ်ချုပ်		၂၉၈/၇	၃၅၃/၃	၆၂/၄

(ခ) မြို့နယ်ချင်းဆက်လမ်းများ

စဉ်	လမ်းအမည်	အရှည် (မိုင်-ဖာလုံ)	အမျိုးအစား			မှတ်ချက်
			ကတ္တရာ	ကျောက်ချော	အမာခံလမ်း	
၁	လွိုင်ကော်-ဒီးမော့ဆို	၁၁ မိုင်	၁၁မိုင်	-	-	
၂	ဒီးမော့ဆို-ဖရူဆို	၁၃မိုင်	၁၃မိုင်	-	-	
၃	ဒီးမော့ဆို-ဖယ်ခုံ	၁၅မိုင်	၁၅မိုင်	-	-	

၄	ဒီးမော့ဆို-ဘောလခဲ	၄၀မိုင်	၄၀မိုင်	-	-	
မြို့နယ်ချုပ်		၇၉ မိုင်	၇၉မိုင်	-	-	

( ဂ ) တံတားများ

(၁) ပေ(၁၈၀)အထက်တံတားများ

မရှိပါ။

(၂) ပေ(၅၀)မှ ပေ(၁၈၀)ရှိ တံတားများ

စဉ်	ပေ(၅၀)မှ ပေ(၁၈၀)ရှိ တံတားအမည်	အရှည် (ပေ)	အမျိုးအစား	တည်ဆောက်သည့် ခုနှစ်	သွားလာနိုင်သည့်ယာဉ် (ကား/ရထား)	ပေ(၅၀)မှ ပေ(၁၈၀)ရှိ တံတား အရေအတွက်
တောင်ငူ(ကျောက်တိုင်)-လိပ်သို-ယာဒို-လွိုင်ကော်-ဟိုပုံးလမ်း						၂၃
၁	၁/၁၂၁	၅	ကွန်ကရစ်		ကား	
၂	၂/၁၂၁	၅	ကွန်ကရစ်		ကား	
၃	၁/၁၂၂	၅	ကွန်ကရစ်		ကား	
၄	၂/၁၂၂	၃၀	ကွန်ကရစ်		ကား	
တောင်ငူ(ကျောက်တိုင်)-လိပ်သို-ယာဒို-လွိုင်ကော်-ဟိုပုံးလမ်း						၂၃
၅	၃/၁၂၂	၅	ကွန်ကရစ်		ကား	
၆	၄/၁၂၂	၅	ကွန်ကရစ်		ကား	
စဉ်	ပေ(၅၀)မှ ပေ(၁၈၀)ရှိ တံတားအမည်	အရှည် (ပေ)	အမျိုးအစား	တည်ဆောက်သည့် ခုနှစ်	သွားလာနိုင်သည့်ယာဉ် (ကား/ရထား)	ပေ(၅၀)မှ ပေ(၁၈၀)ရှိ တံတား အရေအတွက်
၇	၁/၁၂၃	၅	ကွန်ကရစ်		ကား	
၈	၂/၁၂၃	၆	ကွန်ကရစ်		ကား	

၉	၃/၁၂၃	၅	ကွန်ကရစ်		ကား	
၁၀	၁/၁၂၄	၅	ကွန်ကရစ်		ကား	
၁၁	၂/၁၂၄	၂၂	ကွန်ကရစ်		ကား	
၁၂	၃/၁၂၄	၅	ကွန်ကရစ်		ကား	
၁၃	၁/၁၂၅	၅	ကွန်ကရစ်		ကား	
၁၄	၂/၁၂၅	၆	ကွန်ကရစ်		ကား	
၁၅	၃/၁၂၅	၆	ကွန်ကရစ်		ကား	
၁၆	၁/၁၂၆	၆	ကွန်ကရစ်		ကား	
၁၇	၂/၁၂၆	၅	ကွန်ကရစ်		ကား	
၁၈	၃/၁၂၆	၆	ကွန်ကရစ်		ကား	
၁၉	၄/၁၂၆	၆	သံကူကွန်ကရစ်		ကား	
၂၀	၁/၁၂၇	၅	သံကူကွန်ကရစ်		ကား	
၂၁	၂/၁၂၇	၅	သံကူကွန်ကရစ်		ကား	
၂၂	၃/၁၂၇	၅	ကွန်ကရစ်		ကား	
၂၃	၄/၁၂၇	၆	ကွန်ကရစ်		ကား	
<b>တောင်ငူ-မော်ချီး-ဒီးမော့ဆိုလမ်း</b>						<b>၈</b>
၁	၁/၁၇၁	၅	သံကူကွန်ကရစ်		ကား	
၂	၂/၁၇၁	၅	ကွန်ကရစ်		ကား	
၃	၁/၁၇၂	၅	ကွန်ကရစ်		ကား	
စဉ်	ပေ(၅၀)မှ ပေ(၁၈၀)ရှိ တံတားအမည်	အရှည် (ပေ)	အမျိုးအစား	တည် ဆောက် သည့် ခုနှစ်	သွားလာ နိုင်သည့်ယာဉ် (ကား/ ရထား)	ပေ(၅၀)မှ ပေ(၁၈၀)ရှိ တံတား အရေအတွက်
၄	၂/၁၇၂	၅	သံကူကွန်ကရစ်		ကား	

၅	၃/၁၇၂	၅	ကွန်ကရစ်		ကား	
၆	၄/၁၇၂	၅	ကွန်ကရစ်		ကား	
၇	၁/၁၇၄	၁၂၀	ကွန်ကရစ်		ကား	
၈	၂/၁၇၄	၅	ကွန်ကရစ်		ကား	
<b>ဒီးမော့ဆို-နန်းမယ်ခုံ-မိုးပြဲလမ်း</b>						၆၂
၁	၁/၁	၂	ကွန်ကရစ်		ကား	
၂	၂/၁	၅	ကွန်ကရစ်		ကား	
၃	၃/၁	၁၂	ကွန်ကရစ်		ကား	
၄	၄/၁	၅	ကွန်ကရစ်		ကား	
၅	၁/၂	၅	ကွန်ကရစ်		ကား	
၆	၂/၂	၁၅	သံကူကွန်ကရစ်		ကား	
၇	၃/၂	၁၀	ကွန်ကရစ်		ကား	
၈	၄/၂	၅	ကွန်ကရစ်		ကား	
၉	၅/၂	၅၀	သံကူကွန်ကရစ်		ကား	
၁၀	၁/၃	၁၆	ကွန်ကရစ်		ကား	
၁၁	၁/၄	၅	ကွန်ကရစ်		ကား	
၁၂	၂/၄	၁၃	ကွန်ကရစ်		ကား	
၁၃	၁/၅	၃	ကွန်ကရစ်		ကား	
စဉ်	ပေ(၅၀)မှ ပေ(၁၈၀)ရှိ တံတားအမည်	အရှည် (ပေ)	အမျိုးအစား	တည် ဆောက် သည့် ခုနှစ်	သွားလာ နိုင်သည့်ယာဉ် (ကား/ ရထား)	ပေ(၅၀)မှ ပေ(၁၈၀)ရှိ တံတား အရေအတွက်
၁၄	၂/၅	၅	ကွန်ကရစ်		ကား	



၁၅	၃/၅	၅	ကွန်ကရစ်		ကား	
၁၆	၄/၅	၂၅	သံကူကွန်ကရစ်		ကား	
၁၇	၅/၅	၂၀	သံကူကွန်ကရစ်		ကား	
၁၈	၆/၅	၁၀	ကွန်ကရစ်		ကား	
၁၉	၇/၅	၁၀	ကွန်ကရစ်		ကား	
၂၀	၁/၆	၅	ကွန်ကရစ်		ကား	
၂၁	၂/၆	၆	ကွန်ကရစ်		ကား	
၂၂	၃/၆	၆	ကွန်ကရစ်		ကား	
၂၃	၁/၇	၅	ကွန်ကရစ်		ကား	
၂၄	၂/၇	၅	ကွန်ကရစ်		ကား	
၂၅	၃/၇	၃	ကွန်ကရစ်		ကား	
၂၆	၁/၈	၅	ကွန်ကရစ်		ကား	
၂၇	၂/၈	၂၅	သံကူကွန်ကရစ်		ကား	
၂၈	၃/၈	၃	ကွန်ကရစ်		ကား	
၂၉	၄/၈	၃	ကွန်ကရစ်		ကား	
၃၀	၅/၈	၅	ကွန်ကရစ်		ကား	
၃၁	၁/၉	၆	ကွန်ကရစ်		ကား	
၃၂	၂/၉	၅	ကွန်ကရစ်		ကား	
၃၃	၃/၉	၅	ကွန်ကရစ်		ကား	
၃၄	၄/၉	၅	ကွန်ကရစ်		ကား	
၃၅	၅/၉	၃	ကွန်ကရစ်		ကား	
စဉ်	ပေ(၅၀)မှ ပေ(၁၈၀)ရှိ တံတားအမည်	အရှည် (ပေ)	အမျိုးအစား	တည် ဆောက် သည့် ခုနှစ်	သွားလာ နိုင်သည့်ယာဉ် (ကား/ ရထား)	ပေ(၅၀)မှ ပေ(၁၈၀)ရှိ တံတား အရေအတွက်

၃၆	၆/၉	၅	ကွန်ကရစ်		ကား	
၃၇	၇/၉	၅	ကွန်ကရစ်		ကား	
၃၈	၈/၉	၂၀	သံကူကွန်ကရစ်		ကား	
၃၉	၉/၉	၂	ကွန်ကရစ်		ကား	
၄၀	၁/၁၀	၂	ကွန်ကရစ်		ကား	
၄၁	၂/၁၀	၃	ကွန်ကရစ်		ကား	
၄၂	၃/၁၀	၅	ကွန်ကရစ်		ကား	
၄၃	၄/၁၀	၂၅	သံကူကွန်ကရစ်		ကား	
၄၄	၅/၁၀	၁၀	သံကူကွန်ကရစ်		ကား	
၄၅	၆/၁၀	၅	ကွန်ကရစ်		ကား	
၄၆	၁/၁၁	၅	ကွန်ကရစ်		ကား	
၄၇	၂/၁၁	၁၂၁/၂	ကွန်ကရစ်		ကား	
၄၈	၃/၁၁	၅	ကွန်ကရစ်		ကား	
၄၉	၄/၁၁	၅	ကွန်ကရစ်		ကား	
၅၀	၅/၁၁	၅	ကွန်ကရစ်		ကား	
၅၁	၆/၁၁	၅	ကွန်ကရစ်		ကား	
၅၂	၇/၁၁	၅	ကွန်ကရစ်		ကား	
၅၃	၈/၁၁	၅	ကွန်ကရစ်		ကား	
၅၄	၉/၁၁	၅	ကွန်ကရစ်		ကား	
၅၅	၁/၁၂	၅	ကွန်ကရစ်		ကား	
၅၆	၂/၁၂	၅	ကွန်ကရစ်		ကား	
၅၇	၃/၁၂	၅	ကွန်ကရစ်		ကား	
စဉ်	ပေ(၅၀)မှ ပေ(၁၈၀)ရှိ တံတားအမည်	အရှည် (ပေ)	အမျိုးအစား	တည် ဆောက် သည့်	သွားလာ နိုင်သည့်ယာဉ် (ကား/	ပေ(၅၀)မှ ပေ(၁၈၀)ရှိ တံတား

				ခုနှစ်	ရထား)	အရေအတွက်
၅၈	၄/၁၂	၅	ကွန်ကရစ်		ကား	
၅၉	၅/၁၂	၅	ကွန်ကရစ်		ကား	
၆၀	၆/၁၂	၅	ကွန်ကရစ်		ကား	
၆၁	၇/၁၂	၅	ကွန်ကရစ်		ကား	
၆၂	၁/၁၃	၅	ကွန်ကရစ်		ကား	
<b>ဒီးမော့ဆို-ဒေါ်ညွှန်းခူ-ဘောလခဲလမ်း</b>						၁၀၃
၁	၁/၁	၃	ကွန်ကရစ်		ကား	
၂	၂/၁	၅	ကွန်ကရစ်		ကား	
၃	၁/၂	၅	ကွန်ကရစ်		ကား	
၄	၂/၂	၅	ကွန်ကရစ်		ကား	
၅	၁/၂	၅	ကွန်ကရစ်		ကား	
၆	၂/၃	၅	ကွန်ကရစ်		ကား	
၇	၃/၃	၅	ကွန်ကရစ်		ကား	
၈	၄/၃	၅	ကွန်ကရစ်		ကား	
၉	၅/၃	၃	ကွန်ကရစ်		ကား	
၁၀	၁/၄	၅	ကွန်ကရစ်		ကား	
၁၁	၂/၄	၅	ကွန်ကရစ်		ကား	
၁၂	၃/၄	၅	ကွန်ကရစ်		ကား	
၁၃	၄/၄	၃	ကွန်ကရစ်		ကား	
၁၄	၅/၄	၅	ကွန်ကရစ်		ကား	

စဉ်	ပေ(၅၀)မှ ပေ(၁၈၀)ရှိ တံတားအမည်	အရှည် (ပေ)	အမျိုးအစား	တည် ဆောက် သည့် ခုနှစ်	သွားလာ နိုင်သည့်ယာဉ် (ကား/ ရထား)	ပေ(၅၀)မှ ပေ(၁၈၀)ရှိ တံတား အရေအတွက်
၁၅	၁/၅	၅	ကွန်ကရစ်		ကား	
၁၆	၂/၅	၅	ကွန်ကရစ်		ကား	
၁၇	၃/၅	၃	ကွန်ကရစ်		ကား	
၁၈	၄/၅	၃	ကွန်ကရစ်		ကား	
၁၉	၅/၅	၃	ကွန်ကရစ်		ကား	
၂၀	၁/၆	၅	ကွန်ကရစ်		ကား	
၂၁	၂/၆	၅	ကွန်ကရစ်		ကား	
၂၂	၃/၆	၅	ကွန်ကရစ်		ကား	
၂၃	၄/၆	၅	ကွန်ကရစ်		ကား	
၂၄	၁/၇	၃	ကွန်ကရစ်		ကား	
၂၅	၂/၇	၁၀	ကွန်ကရစ်		ကား	
၂၆	၃/၇	၁၀	ကွန်ကရစ်		ကား	
၂၇	၄/၇	၁၀	ကွန်ကရစ်		ကား	
၂၈	၁/၈	၁၀	ကွန်ကရစ်		ကား	
၂၉	၂/၈	၅	ကွန်ကရစ်		ကား	
၃၀	၃/၈	၁၀	ကွန်ကရစ်		ကား	
၃၁	၁/၉	၅	ကွန်ကရစ်		ကား	
၃၂	၁/၁၀	၃	ကွန်ကရစ်		ကား	
၃၃	၂/၁၀	၃	ကွန်ကရစ်		ကား	
၃၄	၃/၁၀	၅	ကွန်ကရစ်		ကား	

စဉ်	ပေ(၅၀)မှ ပေ(၁၈၀)ရှိ တံတားအမည်	အရှည် (ပေ)	အမျိုးအစား	တည် ဆောက် သည့် ခုနှစ်	သွားလာ နိုင်သည့်ယာဉ် (ကား/ ရထား)	ပေ(၅၀)မှ ပေ(၁၈၀)ရှိ တံတား အရေအတွက်
၃၅	၁/၁၂	၅	ကွန်ကရစ်		ကား	
၃၆	၂/၁၂	၅	ကွန်ကရစ်		ကား	
၃၇	၁/၁၃	၅	ကွန်ကရစ်		ကား	
၃၈	၂/၁၃	၅	ကွန်ကရစ်		ကား	
၃၉	၁/၁၄	၅	ကွန်ကရစ်		ကား	
၄၀	၂/၁၄	၅	ကွန်ကရစ်		ကား	
၄၁	၁/၁၅	၅	ကွန်ကရစ်		ကား	
၄၂	၁/၁၆	၅	ကွန်ကရစ်		ကား	
၄၃	၂/၁၆	၅	ကွန်ကရစ်		ကား	
၄၄	၃/၁၆	၅	ကွန်ကရစ်		ကား	
၄၅	၁/၁၇	၅	ကွန်ကရစ်		ကား	
၄၆	၂/၁၇	၅	ကွန်ကရစ်		ကား	
၄၇	၃/၁၇	၅	ကွန်ကရစ်		ကား	
၄၈	၄/၁၇	၃	ကွန်ကရစ်		ကား	
၄၉	၁/၁၈	၅	ကွန်ကရစ်		ကား	
၅၀	၁/၁၉	၅	ကွန်ကရစ်		ကား	
၅၁	၁/၂၀	၅	ကွန်ကရစ်		ကား	
၅၂	၂/၂၀	၅	ကွန်ကရစ်		ကား	
၅၃	၁/၂၁	၅	ကွန်ကရစ်		ကား	
၅၄	၂/၂၁	၃	ကွန်ကရစ်		ကား	

စဉ်	ပေ(၅၀)မှ ပေ(၁၈၀)ရှိ တံတားအမည်	အရှည် (ပေ)	အမျိုးအစား	တည် ဆောက် သည့် ခုနှစ်	သွားလာ နိုင်သည့်ယာဉ် (ကား/ ရထား)	ပေ(၅၀)မှ ပေ(၁၈၀)ရှိ တံတား အရေအတွက်
၅၅	၁/၂၃	၃	ကွန်ကရစ်		ကား	
၅၆	၁/၂၅	၃	ကွန်ကရစ်		ကား	
၅၇	၂/၂၅	၃	ကွန်ကရစ်		ကား	
၅၈	၁/၂၆	၁၀	ကွန်ကရစ်		ကား	
၅၉	၂/၂၆	၃၀	ကွန်ကရစ်		ကား	
၆၀	၃/၂၆	၃၀	ကွန်ကရစ်		ကား	
၆၁	၄/၂၆	၅	ကွန်ကရစ်		ကား	
၆၂	၅/၂၆	၅	ကွန်ကရစ်		ကား	
၆၃	၁/၂၇	၁၀	ကွန်ကရစ်		ကား	
၆၄	၂/၂၇	၁၀	ကွန်ကရစ်		ကား	
၆၅	၃/၂၇	၅	ကွန်ကရစ်		ကား	
၆၆	၄/၂၇	၅	ကွန်ကရစ်		ကား	
၆၇	၅/၂၇	၁၀	ကွန်ကရစ်		ကား	
၆၈	၆/၂၇	၅	ကွန်ကရစ်		ကား	
၆၉	၇/၂၇	၅	ကွန်ကရစ်		ကား	
၇၀	၈/၂၇	၅	ကွန်ကရစ်		ကား	
၇၁	၁/၂၈	၅	ကွန်ကရစ်		ကား	
၇၂	၂/၂၈	၁၀	ကွန်ကရစ်		ကား	
၇၃	၃/၂၈	၃၀	ကွန်ကရစ်		ကား	
၇၄	၁/၂၉	၁၀	ကွန်ကရစ်		ကား	

စဉ်	ပေ(၅၀)မှ ပေ(၁၈၀)ရှိ တံတားအမည်	အရှည် (ပေ)	အမျိုးအစား	တည် ဆောက် သည့် ခုနှစ်	သွားလာ နိုင်သည့်ယာဉ် (ကား/ ရထား)	ပေ(၅၀)မှ ပေ(၁၈၀)ရှိ တံတား အရေအတွက်
၇၅	၂/၂၉	၃၀	သံကူကွန်ကရစ်		ကား	
၇၆	၁/၃၀	၅	ကွန်ကရစ်		ကား	
၇၇	၂/၃၀	၅	ကွန်ကရစ်		ကား	
၇၈	၁/၃၁	၅	ကွန်ကရစ်		ကား	
၇၉	၂/၃၁	၅	ကွန်ကရစ်		ကား	
၈၀	၃/၃၁	၅	ကွန်ကရစ်		ကား	
၈၁	၄/၃၁	၅	ကွန်ကရစ်		ကား	
၈၂	၅/၃၁	၅	ကွန်ကရစ်		ကား	
၈၃	၆/၃၁	၅	ကွန်ကရစ်		ကား	
၈၄	၇/၃၁	၅	ကွန်ကရစ်		ကား	
၈၅	၈/၃၁	၅	ကွန်ကရစ်		ကား	
၈၆	၁/၃၂	၅	ကွန်ကရစ်		ကား	
၈၇	၂/၃၂	၅	ကွန်ကရစ်		ကား	
၈၈	၃/၃၂	၅	ကွန်ကရစ်		ကား	
၈၉	၄/၃၂	၅	ကွန်ကရစ်		ကား	
၉၀	၁/၃၃	၅	ကွန်ကရစ်		ကား	
၉၁	၁/၃၄	၁၀	ကွန်ကရစ်		ကား	
၉၂	၂/၃၄	၁၀	ကွန်ကရစ်		ကား	
၉၃	၃/၃၄	၅	ကွန်ကရစ်		ကား	
၉၄	၁/၃၅	၅	ကွန်ကရစ်		ကား	

စဉ်	ပေ(၅၀)မှ ပေ(၁၈၀)ရှိ တံတားအမည်	အရှည် (ပေ)	အမျိုးအစား	တည် ဆောက် သည့် ခုနှစ်	သွားလာ နိုင်သည့်ယာဉ် (ကား/ ရထား)	ပေ(၅၀)မှ ပေ(၁၈၀)ရှိ တံတား အရေအတွက်
၉၅	၂/၃၅	၃	ကွန်ကရစ်		ကား	၉၅
၉၆	၃/၃၅	၅	ကွန်ကရစ်		ကား	
၉၇	၄/၃၅	၅	ကွန်ကရစ်		ကား	
၉၈	၅/၃၅	၁၀	ကွန်ကရစ်		ကား	
၉၉	၆/၃၅	၅	ကွန်ကရစ်		ကား	
၁၀၀	၁/၃၆	၅	ကွန်ကရစ်		ကား	
၁၀၁	၂/၃၆	၅	ကွန်ကရစ်		ကား	
၁၀၂	၃/၃၆	၅	ကွန်ကရစ်		ကား	
၁၀၃	၄/၃၆	၅	ကွန်ကရစ်		ကား	
<b>လိုပူ-ပီကင်းလမ်း</b>						<b>၁၄</b>
၁	၁/၁	၅	ကွန်ကရစ်		ကား	
၂	၁/၂	၅	ကွန်ကရစ်		ကား	
၃	၁/၃	၅	ကွန်ကရစ်		ကား	
၄	၁/၄	၅	ကွန်ကရစ်		ကား	
၅	၁/၅	၅	ကွန်ကရစ်		ကား	
၆	၁/၆	၅	ကွန်ကရစ်		ကား	
၇	၁/၇	၅	ကွန်ကရစ်		ကား	
၈	၁/၈	၅	ကွန်ကရစ်		ကား	
၉	၁/၉	၅	ကွန်ကရစ်		ကား	
၁၀	၁/၁၀	၃	ကွန်ကရစ်		ကား	



စဉ်	ပေ(၅၀)မှ ပေ(၁၈၀)ရှိ တံတားအမည်	အရှည် (ပေ)	အမျိုးအစား	တည်ဆောက်သည့် ခုနှစ်	သွားလာနိုင်သည့် ယာဉ် (ကား/ ရထား)	ပေ(၅၀)မှ ပေ(၁၈၀)ရှိ တံတား အရေအတွက်
၁၁	၁/၁၁	၅	ကွန်ကရစ်		ကား	
၁၂	၁/၁၂	၂၀	ကွန်ကရစ်		ကား	
၁၃	၁/၁၃	၅	ကွန်ကရစ်		ကား	
၁၄	၁/၁၄	၅	ကွန်ကရစ်		ကား	
မြို့နယ်ချုပ်		၁၅၃၉.၅				

(ဃ) လမ်းတံတားသုံးစက်ကိရိယာများ

မရှိပါ။

(င) လမ်း/ တံတားအသုံးပြုခကောက်ခံသည့်လုပ်ငန်း

မရှိပါ။

**ဟိုတယ်နှင့် ခရီးသွားလုပ်ငန်း**

၃၉။ ဒီးမော့ဆိုမြို့နယ်ရှိ ဟိုတယ်နှင့် ခရီးသွားလုပ်ငန်းနှင့် ပတ်သက်သော အချက်အလက်များမှာ တစ်ဖက်ပါအတိုင်းဖြစ်ပါသည်-

(က) ဟိုတယ်၊ မိုတယ်၊ အင်း၊ တည်းခိုခန်း

(၁) ဟိုတယ်

စဉ်	ဟိုတယ်အမည်	ဟိုတယ်		အဆင့်	အခန်းပေါင်း
		နိုင်ငံပိုင်	ပုဂ္ဂလိကပိုင်		
၁	Demoso Lodge	-	ပုဂ္ဂလိကပိုင်	-	၁၀
မြို့နယ်ချုပ်		-	၁	-	၁၀

(၂) မိုတယ်၊ အင်း၊ တည်းခိုခန်း

မရှိပါ။

(ခ) ကမ်းခြေနှင့် အပန်းဖြေနေရာများ

မရှိပါ။

သမဝါယမအသင်းများ

၄၀။ ဒီးမော့ဆိုမြို့နယ်တွင်ရှိသော သမဝါယမအသင်းများမှာ အောက်ပါအတိုင်း ဖြစ်ပါသည်-

စဉ်	မြို့နယ်/ မြို့	သမဝါယမ အသင်းပေါင်း	သမဝါယမ အသင်းစုပေါင်း	မှတ်ချက်
၁	ဒီးမော့ဆို	၇၇	၁	
၂	နန်းမယ်ခုံ	-	-	
မြို့နယ်ချုပ်		၇၇	၁	

**စီးပွားရေးဆိုင်ရာ အခြေခံအဆောက်အဦများ**

၄၁။ ဒီးမော့ဆိုမြို့နယ်တွင်ရှိသော စီးပွားရေးဆိုင်ရာအခြေခံ အဆောက်အဦများမှာ အောက်ပါအတိုင်းဖြစ်ပါသည်-

(က) ကုမ္ပဏီ၊ ကုန်စည်ခိုင်၊ ပွဲရုံများ၊ ဈေးနှင့်ကုန်တိုက်များ

(၁) ကုမ္ပဏီများ

မရှိပါ။

(၂) ကုန်စည်ခိုင်များ

မရှိပါ။

(၃) ပွဲရုံများ

မရှိပါ။

(၄) ဈေးများ

စဉ်	မြို့နယ်/မြို့	ဈေးအမည်	တည်နေရာ	မှတ်ချက်
၁	ဒီးမော့ဆို	မြို့မဈေး	မြို့မရပ်ကွက်	နိုင်ငံပိုင်
၂	နန်းမယ်ခုံ	နန်းမယ်ခုံဈေး	မြို့မကယန်း	နိုင်ငံပိုင်
<b>မြို့နယ်ချုပ်</b>		<b>၂ ခု</b>		

(၅) ကုန်တိုက်များ

မရှိပါ။

(ခ) ဘဏ်များ

မရှိပါ။

(ဂ) စတိုးဆိုင်နှင့်အရောင်းဆိုင်များ

စဉ်	ဆိုင်အမျိုးအစား	အရေအတွက်
၁	လျှပ်စစ်ပစ္စည်းဆိုင်	-
၂	ဖုန်း/ဖုန်းပစ္စည်းအရောင်းဆိုင်	-
၃	စတိုးဆိုင်	-
၄	ဆေးဆိုင်	-
၅	စားသောက်ဆိုင်	-
၆	လက်ဖက်ရည်ဆိုင်	-
၇	စာအုပ်ဆိုင်	-
၈	ဆန်ဆိုင်	-
၉	ကုန်မာဆိုင်	-
၁၀	အဝတ်အထည်ဆိုင်	-
<b>မြို့နယ်ချုပ်</b>		-

**စည်ပင်သာယာရေးလုပ်ငန်းများ**

၄၂။ ဒီးမော့ဆိုမြို့နယ်၏ စည်ပင်သာယာရေးလုပ်ငန်းများမှာ တစ်ဖက်ပါ အတိုင်းဖြစ်ပါသည်-

(က) ဈေးလုပ်ငန်း

စဉ်	မြို့နယ်/ မြို့	ဈေး အမည်	ဆိုင်ခန်း အရေ အတွက်	နိုင်ငံ ပိုင်	ပုဂ္ဂလိကပိုင်	တည်နေရာ
၁	ဒီးမော့ဆို	မြို့မဈေး	၉၉၅	နိုင်ငံပိုင်	-	စည်ပင်ရပ်
၂	နန်းမယ်ခုံ	မြို့မဈေး	၂၃၆		-	မြို့မကယန်း
မြို့နယ်ချုပ်			၉၉၅		-	

(ခ) သောက်သုံးရေရရှိရေးလုပ်ငန်း

စဉ်	မြို့နယ်/ မြို့	စက်ရုံပေါင်း	တစ်ရက်ထုတ်လုပ်မှု ဂါလံ	တစ်ရက်ဖြန့်ဖြူး နိုင်မှုအိမ်ခြေ
၁	ဒီးမော့ဆို	၄	၁၈၀၀၀၀	-
၂	နန်းမယ်ခုံ	-	-	-
မြို့နယ်ချုပ်		၄	၁၈၀၀၀၀	-

(ဂ) သန့်ရှင်းရေးလုပ်ငန်း

စဉ်	မြို့နယ်/ မြို့	သန့်ရှင်းရေးသုံးစက်ကိရိယာများ(စီး)				လုပ်သား ဦးရေ
		သန့်ရှင်း ရေးယာဉ်	မိလ္လာ ယာဉ်	ဖုံစုပ် စက်	ရေစုပ် စက်	
၁	ဒီးမော့ဆို	၅	၁	၁	-	-
၂	နန်းမယ်ခုံ	-	-	-	-	-
မြို့နယ်ချုပ်		၅	၁	၁	-	-

(ဃ) လမ်း/တံတားလုပ်ငန်း

(၁) လမ်းလုပ်ငန်း

စဉ်	မြို့နယ်/ မြို့	လမ်းပေါင်း (လမ်း)	စုစုပေါင်းလမ်း အရှည်(မိုင်)	ကတ္တရာ လမ်းပေါင်း		ကျောက်ခင်း လမ်းပေါင်း		မြေသား လမ်းပေါင်း	
				လမ်း	မိုင်	လမ်း	မိုင်	လမ်း	မိုင်
၁	ဒီးမော့ ဆို	၂၁၆	၅၇	၁၀၁	၃၁	၁၂	၃/၅	၁၀၃	၂၂
၂	နန်းမယ် ခုံ	၅	၁/၁	၅	၁/၁	-	-	-	-
မြို့နယ်ချုပ်		၂၂၁	၅၈/၁	၁၀၆	၃၂/၁	၁၂	၃/၅	၁၀၃	၂၂

(၂) တံတားလုပ်ငန်း

စဉ်	မြို့နယ်/ မြို့	တံတားပေါင်း(စင်း)						ပေါင်း
		သံ ကွန်ကရစ် တံတား	သံကူကွန် ကရစ်တံတား	အုတ်	သစ်သား	ရေပြန်ကွန် ကရစ်တံတား		
၁	ဒီးမော့ဆို	-	၃၄	၄	-	-	၂၈၉	၃၄၄
၂	နန်းမယ်ခုံ	-	၁၇	-	-	-	-	၁၇
မြို့နယ်ချုပ်		-	၅၁	၄	-	-	၂၈၉	၃၆၁

(၃) လမ်းတံတားသုံးစက်ကိရိယာများ

စဉ်	မြို့နယ်/မြို့	အမျိုးအစား	ယာဉ်အမှတ်	တန်
၁	ဒီးမော့ဆို	လမ်းကြိုတ်စက်	XCMG	၁၅၀၀၀ကီလိုဂရမ်
၂	ဒီးမော့ဆို	လမ်းကြိုတ်စက်	ကစလ	၇၅၀၀ကီလိုဂရမ်
မြို့နယ်ချုပ်		၂		

ပုံနှိပ်လုပ်ငန်းနှင့် မီဒီယာလုပ်ငန်းများ

၄၃။ ဒီးမော့ဆိုမြို့နယ်တွင်ရှိသော ပုံနှိပ်တိုက်နှင့်မီဒီယာလုပ်ငန်းများမှာ တစ်ဖက်ပါအတိုင်း ဖြစ်ပါသည်-

(က) ပုံနှိပ်လုပ်ငန်းနှင့် တေးသံသွင်း၊ ဗီဒီယို

စဉ်	မြို့နယ်/ မြို့	ပုံနှိပ်စက်		ယာဉ်အမှတ်	အမျိုးအစား	တေးသံသွင်း	ဗီဒီယို
		ဒစ်ဂျစ်လ်	ပုံနှိပ်စက်				
၁	ဒီးမော့ဆို	-	-	-	-	-	-
၂	နန်းမယ်ခုံ	-	-	-	-	-	-
မြို့နယ်ချုပ်		-	-	-	-	-	-

(ခ) မီဒီယာလုပ်ငန်းများ

စဉ်	မြို့နယ်/ မြို့	သတင်းစာ အမည်	တစ်လဖြန့် စောင်ရေ	ဂျာနယ် အမည်	တစ်လဖြန့် စောင်ရေ
၁	ဒီးမော့ဆို	-	-	-	-
၂	နန်းမယ်ခုံ	-	-	-	-
မြို့နယ်ချုပ်		-	-	-	-

**ပြည်တွင်းအသားတင်ထုတ်လုပ်မှုနှင့် ဝန်ဆောင်မှုတန်ဖိုး**

၄၅။ ဒီးမော့ဆိုမြို့နယ်၏ ပြည်တွင်းအသားတင် ထုတ်လုပ်မှုနှင့် ဝန်ဆောင်မှုတန်ဖိုးကို အောက်ပါအတိုင်း ဖော်ပြအပ်ပါသည်-

(ကျပ်သန်းပေါင်း)

စဉ်	အကြောင်းအရာ	၂၀၂၁- ၂၀၂၂	၂၀၂၂- ၂၀၂၃	၂၀၂၂-၂၀၂၃ ခုနှစ် ဆောင်ရွက်နိုင်မှု		
		အသားတင် ထုတ်လုပ်မှု တန်ဖိုး	ရည်မှန်း ချက် တန်ဖိုး	တန်ဖိုး	အကောင် အထည် ဖော်နိုင်မှု	တိုး တက် မှု%
၁	ထုတ်လုပ်မှုတန်ဖိုး	၄၄၄၉၁.၄	၅၆၀၀၃.၈	၄၀၅၉၁.၆	၇၂.၅	-၂၁.၄
၂	ဝန်ဆောင်မှု	၉၄၂၄.၉	၉၇၃၉.၁	၁၀၀၈၉.၄	၁၀၃.၆	၄.၈
၃	ကုန်သွယ်မှုတန်ဖိုး	၂၀၆၉၀.၂	၂၇၂၆၂.၄	၂၂၁၁၆.၈	၈၁.၁	၂.၃
၄	အသားတင်ထုတ် လုပ်မှုနှင့်ဝန်ဆောင် မှုတန်ဖိုး	၇၄၆၀၆.၄	၉၃၀၀၅.၃	၇၂၇၉၇.၈	၇၈.၃	-၁၂.

**တစ်ဦးချင်းဝင်ငွေ**

၄၆။ ဒီးမော့ဆိုမြို့နယ်၏ တစ်ဦးချင်းဝင်ငွေကို အောက်ပါအတိုင်း ဖော်ပြအပ်ပါသည်-

စဉ်	မြို့နယ်	၂၀၂၀-၂၀၂၁	၂၀၂၁-၂၀၂၂	၂၀၂၂-၂၀၂၃
၁	ဒီးမော့ဆို	၉၇၅၄၈၈	၈၉၄၂၀၂	၉၇၉၀၀၃
	မြို့နယ်ချုပ်	၉၇၅၄၈၈	၈၉၄၂၀၂	၉၇၉၀၀၃



**အသက်မွေးဝမ်းကျောင်းလုပ်ငန်းအလိုက်အလုပ်လုပ်သူဦးရေ**

၄၇။ ဒီးမော့ဆိုမြို့နယ်၏ အသက်မွေးဝမ်းကျောင်း လုပ်ငန်းအလိုက် အလုပ်လုပ်ကိုင်သူဦးရေမှာ အောက်ပါအတိုင်း ဖြစ်ပါသည်-

စဉ်	မြို့နယ်/မြို့	အစိုးရဝန်ထမ်း	ဝန်ဆောင်မှု	စိုက်ပျိုးရေး	မွေးမြူရေး	အရောင်းအဝယ်	စက်မှုလက်မှု	ရေလုပ်ငန်း	ကျွန်း	အခြား	စုစုပေါင်း
၁	ဒီးမော့ဆို	၂၁၉၉	၃၃၆၉	၁၂၅၂၄	၉၇၄၅	၉၇၈၀	၄၇၂၇	-	၉၄၅၉	၁၉၂၄၂	၇၁၀၄၅
၂	နန်းမယ်ခုံ	၅၅	-	၉၅၀	-	၄၈	၃	-	၃၀၀	၅၈	၁၄၁၄
မြို့နယ်ချုပ်		၂၂၅၄	၃၃၆၉	၁၃၄၇၄	၉၇၄၅	၉၈၂၈	၄၇၃၀	-	၉၇၅၉	၁၉၃၀၀	၇၂၄၅၉

**အလုပ်လုပ်နိုင်သူဦးရေနှင့် အလုပ်လက်မဲ့ဦးရေ**

၄၈။ ဒီးမော့ဆိုမြို့နယ်တွင်ရှိသော အလုပ်လုပ်နိုင်သူဦးရေနှင့် အလုပ်လက်မဲ့နှုန်းကို အောက်ပါအတိုင်း ဖော်ပြအပ်ပါသည်-

စဉ်	မြို့နယ်/မြို့	အလုပ်လုပ်နိုင်သူဦးရေ	လုပ်ငန်းခွင်ရှိလုပ်သားဦးရေ	အလုပ်လက်မဲ့ဦးရေ	အလုပ်လက်မဲ့ရာခိုင်နှုန်း
၁	ဒီးမော့ဆို	၈၀၀၉၈	၇၁၀၄၅	၉၀၅၃	၁၁.၃၀
၂	နန်းမယ်ခုံ	၁၄၈၄	၁၄၁၄	၇၀	၄.၇၁
မြို့နယ်ချုပ်		၈၁၅၈၂	၇၂၄၅၉	၉၁၂၃	၁၁.၁၈

အခန်း(၇)

လူမှုရေးဆိုင်ရာအချက်အလက်များ

ပညာရေးကဏ္ဍ

၄၉။ ဒီးမော့ဆိုမြို့နယ်တွင်ရှိသော ပညာရေးဆိုင်ရာအချက်အလက်များအား အောက်ပါအတိုင်း ဖော်ပြအပ်ပါသည်-

(က) အဆင့်မြင့်ပညာ

မရှိပါ။

(ခ) အခြေခံပညာ

(၁) အထကကျောင်းများ

စဉ်	ကျောင်းအမည်	တည်နေရာ	အကျယ်အဝန်း (ဧက)	ဆရာ/ဆရာမ ဦးရေ	ကျောင်းသား/သူ ဦးရေ	ဆရာနှင့်ကျောင်းသား အချိုး	မှတ်ချက်
၁	အထက-ဒီးမော့ဆို	မြို့မ	၁၀.၃၁၂	၇			၂၀၂၂-၂၀၂၃ ပညာကျောင်းမဖွင့်ပါ။
၂	အထက-ဒေါင်ခါး	ဒေါင်ခါး	၁၈.၀၈	၂			
၃	အထက-အင်းကုန်း	စံပြ(၆)မိုင်	၉.၃၅	၁၀			
၄	အထက-တောင်(၁)	ငွေတောင်	၃၇.၄၆	၈			
၅	အထက-ဒေါညေးခူ	ဒေါညေးခူ	၃.၆၈	၁၄			
၆	အထက-လွိုင်နန်းဖ	လွိုင်နန်းဖ	၁၀.၂၆	၁၄			
၇	အထက-နန်းမယ်ခုံ	နန်းမယ်ခုံမြို့	၅.၈၁	၁၉			
၈	အထက-ဒေါရောက်ခူ	ဒေါရောက်ခူ	၇.၄၉	၆			
၉	အထက-ငွေတောင်(၂)	ငွေတောင်	၄.၂၆	၇			
၁၀	အထက-ဒေါတမငယ်	ဒေါတမငယ်	၃၃.၀၆	၆			
၁၁	အထက-သေးဆူလဲ	သေးဆူလဲ	၁၇.၉၈	၁၁			
မြို့နယ်ချုပ်			၁၅၇.၇၄၂	၁၀၄			

(၂) အထကကျောင်း(ခွဲ)များ

စဉ်	ကျောင်းအမည်	တည်နေရာ	အကျယ်အဝန်း (ဧက)	ဆရာ/ဆရာမ ဦးရေ	ကျောင်းသား/သူ ဦးရေ	ဆရာနှင့် ကျောင်းသား အချိုး	မှတ်ချက်
၁	အထက(ခွဲ) (၄)မိုင်မြေနှိကုန်း	(၄)မိုင် မြေနှိကုန်း	၁၄.၃၈	၈	-	-	၂၀၂၂- ၂၀၂၃ ပညာ သင်နှစ် တွင် ကျောင်း မဖွင့်ပါ။
၂	အထက(ခွဲ) ထီးဖိုးကလေး	ထီးဖိုးကလေး	၄.၆၅	၅	-	-	
၃	အထက(ခွဲ) လိုဘာခို	လိုဘာခို	၁.၇၆	၅	-	-	
၄	အထက(ခွဲ) ယူဆမိုဆို	ယူဆမိုဆို	၁၉.၈၅	၃	-	-	
၅	အထက(ခွဲ) ဒေါတမကြီး	ဒေါတမကြီး	၁၀.၀၀	၄	-	-	
၆	အထက(ခွဲ) ဝါဘန်းပလို့	ဝါဘန်းပလို့	၁၂.၅၃	၇	-	-	
မြို့နယ်ချုပ်			၅၄.၉၃	၃၂	-	-	

(၃) အလကကျောင်းများ

စဉ်	ကျောင်းအမည်	တည်နေရာ	အကျယ်အဝန်း (ဧက)	ဆရာ/ဆရာမ ဦးရေ	ကျောင်းသား/သူ ဦးရေ	ဆရာနှင့် ကျောင်းသား အချိုး	မှတ်ချက်
၁	အလကလွီးကထိ	လွီးကထိ	၆.၃၉	၂			
၂	အလကဒေါပေါ်ကူး	ဒေါပေါ်ကူး	၅.၃၉	၆			
၃	အလက ခူးပရာ	ခူးပရာ	၃.၅၈	၅			

၄	အလက ပန်ပက်	ပန်ပက်	၃.၆၁	၄		
၅	အလက လီဝိုး	လီဝိုး	၂.၂၃	၅		
၆	အလက ရွမ်းကူ	ရွမ်းကူ	၁.၁၄	၆		
မြို့နယ်ချုပ်			၂၂.၃၄	၂၈		

(၄) အလကကျောင်း(ခွဲ)များ

စဉ်	ကျောင်းအမည်	တည်နေရာ	အကျယ်အဝန်း (ဧက)	ဆရာ/ဆရာမ ဦးရေ	ကျောင်းသား/သူ ဦးရေ	ဆရာနှင့် ကျောင်းသား အချိုး	မှတ်ချက်
၁	အလက(ခွဲ)ကျွန်းတော	ကျွန်းတော	၂.၈၅	၂			၂၀၂၂-၂၀၂၃ ပညာသင်နှစ်တွင် ကျောင်းမဖွင့်ပါ
၂	အလက(ခွဲ)ထီးသဲကလိုး	ထီးသဲကလိုး	၅	-			
၃	အလက(ခွဲ)ဆင်တောင်	ဆင်တောင်	၄.၄၉	၉			
၄	အလက(ခွဲ)ဒေါင်ခါး ၂	ဒေါင်ခါး(၂)	၅.၃၃	၁			
၅	အလက(ခွဲ)ဆောင်ဒူ	ဆောင်ဒူ	၂.၀၂	-			
၆	အလက(ခွဲ)တနီးလာလဲ	တနီးလာလဲ	၅.၂	၇			
၇	အလက(ခွဲ)ဒေါတငူးရှေ့	ဒေါတငူးရှေ့	၅.၂	၃			
၈	အလက(ခွဲ)လိုပူဒေါဆီးအိ	လိုပူဒေါဆီးအိ	၂.၁	-			
၉	အလက(ခွဲ)ဒေါဖု	ဒေါဖု	၅.၀	၁			
၁၀	အလက(ခွဲ) ကွယ်တောဒေါ	ကွယ်တောဒေါ	၄.၀	၂			
၁၁	အလက(ခွဲ)ဒေါကော့	ဒေါကော့	၅.၀	၁			
၁၂	အလက(ခွဲ)လိုပူ	လိုပူ	၀.၇၈	၂			
မြို့နယ်ချုပ်			၄၆.၉၇	၂၈			

(၅) မူလတန်း(လွန်)ကျောင်းများ

စဉ်	မြို့နယ်/ မြို့	ကျောင်း အရေ အတွက်	ဆရာ/ ဆရာမ ဦးရေ	ကျောင်းသား/ သူ ဦးရေ	ဆရာနှင့် ကျောင်းသား အချိုး
၁	ဒီးမော့ဆို	၁၇	၃၂	-	၂၀၂၂-၂၀၂၃ ပညာသင်နှစ်တွင် ကျောင်းမဖွင့်ပါ။
၂	နန်းမယ်ခုံ	-	-	-	
မြို့နယ်ချုပ်		၁၇	၃၂	-	

(၆) အမကကျောင်းများ

စဉ်	ကျောင်း အရေ အတွက်	ဆရာ/ ဆရာမ ဦးရေ	ကျောင်း သား/သူ ဦးရေ	ဆရာနှင့် ကျောင်း သား အချိုး	မှတ် ချက်
၁	၇၅	၇၅	-	-	၂၀၂၂-၂၀၂၃ ပညာသင်နှစ်တွင် အမက(၁၀၂)နှင့် အမက(၄၂၇) (၂)ကျောင်းသာ ဖွင့်လှစ်နိုင်ပါသည်။

(၇) အမကကျောင်း(ခွဲ)များ

စဉ်	ကျောင်းအရေအတွက်	ဆရာ/ဆရာမဦးရေ	ကျောင်းသား/သူဦးရေ	ဆရာနှင့်ကျောင်းသားအချိုး	မှတ်ချက်
၁	ဒီးမော့ဆို	၄	-	-	၂၀၂၂-၂၀၂၃ ပညာသင်နှစ်တွင် ကျောင်းမဖွင့်ပါ။
၂	နန်းမယ်ခုံ	-	-	-	
မြို့နယ်ချုပ်		၄	-	-	

(ဂ) မူလတန်းကြိုကျောင်း

မရှိပါ။

(ဃ) ဘုန်းတော်ကြီးသင် ပညာရေးကျောင်း

စဉ်	ကျောင်းအမည်	တည်နေရာ	ဆရာ/ဆရာမဦးရေ	ကျောင်းသား/သူဦးရေ	အချိုး	မှတ်ချက်
၁	မြို့မ(ဘ/က)	မြို့မရပ်ကွက်				၂၀၂၂-၂၀၂၃ တွင်ကျောင်းမဖွင့်ပါ။
၂	ဒေါ်ပိုးစိ(ဘ/က)	ဒေါ်ပိုးစိ				
၃	ထီးပွင့်ကန်(ဘ/က)	ဒေါ်ကလေး				
မြို့နယ်ချုပ်						

(င) ကျောင်းနေအရွယ်ကလေးများ ကျောင်းအပ်နှံမှု

စဉ်	မြို့နယ်	(၅)နှစ်ပြည့်ကလေး			ကျောင်းအပ်နှံမှု			ကျောင်းအပ်နှံမှု %
		ကျား	မ	ပေါင်း	ကျား	မ	ပေါင်း	
၁	ဒီးမော့ဆို	-	-	-	၄၆	၅၀	၉၆	အမက(၁၀၂)
၂	နန်းမယ်ခုံ	-	-	-	-	-	-	အမက(၄၂၇)
မြို့နယ်ချုပ်		-	-	-	၄၆	၅၀	၉၆	

( စ ) တက္ကသိုလ်ဝင်တန်း အောင်မြင်မှု

စဉ်	မြို့နယ်	၂၀၂၁-၂၀၂၂ ခုနှစ်				၂၀၂၂-၂၀၂၃ ခုနှစ်			
		စာရင်းရှိ	ဖြေဆို	အောင်မြင်မှု	ရာခိုင်နှုန်း	စာရင်းရှိ	ဖြေဆို	အောင်မြင်	ရာခိုင်နှုန်း
၁	ဒီးမော့ဆို	ကျောင်းဖွင့်လှစ်နိုင်ခြင်း				ကျောင်းဖွင့်လှစ်နိုင်ခြင်း			
၂	နန်းမယ်ခုံ	မရှိပါ။				မရှိပါ။			
မြို့နယ်ချုပ်									

(ဆ) စာတတ်မြောက်မှု ရာခိုင်နှုန်းအခြေအနေ

စဉ်	မြို့နယ်/ မြို့	မြို့နယ်/မြို့ လူဦးရေ	(၁၅)နှစ် အထက် လူဦးရေ	စာတတ် မြောက် ဦးရေ	စာတတ် မြောက် မှုနှုန်း
၁	ဒီးမော့ဆို	၈၉၆၆၇	၅၅၂၇၄	၅၅၁၅၇	၆၀.၅၁
၂	နန်းမယ်ခုံ	၂၄၁၀	၉၄၄	၉၀၄	၃၇.၅၁
မြို့နယ်ချုပ်		၉၂၀၇၇	၅၆၂၁၈	၅၆၀၆၁	၆၀.၈၈

( ဇ ) သင်ကြားမှု၊ သင်ယူမှု၊ အထောက်အကူပြု စာသင်ခန်းများ  
ဖွင့်လှစ်နိုင်မှု အခြေအနေ

(၁) အထကကျောင်းများ

စဉ်	မြို့နယ်/ မြို့	အထက်တန်းကျောင်း								
		စာရ ဦးစွဲ	အ တပ်	3PLT တပ်	ပြီး 2PLT တပ်	ပြီး တပ်	ပြီး တပ်	ပြီး တပ်	ပြီး တပ်	ပေါင်း
၁	ဒီးမော့ဆို	၁၀	၂	၈	-	-	-	-	-	၁၀
၂	နန်းမယ်ခုံ	၁	-	၁	-	-	-	-	-	၁
မြို့နယ်ချုပ်		၁၁	၂	၉	-	-	-	-	-	၁၁

(၂) အလက ကျောင်းများ

စဉ်	မြို့နယ်/ မြို့	အလယ်တန်းကျောင်း						
		စာရင်းရှိ	Media	တပ်ပြီး 3PLT	တပ်ပြီး 2PLT	တပ်ပြီး 1PLT	တပ်ပြီး	ပေါင်း
၁	ဒီးမော့ဆို	၁၁	-	၆	၅	-	-	၁၁
၂	နန်းမယ်ခုံ	-	-	-	-	-	-	-
မြို့နယ်ချုပ်		၁၁	-	၆	၅	-	-	၁၁

(၃) အမက ကျောင်းများ

စဉ်	မြို့နယ်/ မြို့	မူလတန်းကျောင်း						
		စာရင်းရှိ	Media	တပ်ပြီး 3PLT	တပ်ပြီး 2PLT	တပ်ပြီး 1PLT	တပ်ပြီး	ပေါင်း
၁	ဒီးမော့ဆို	၇၀	-	၂	၂၈	၄၀	-	၇၀
၂	နန်းမယ်ခုံ	-	-	-	-	-	-	-
မြို့နယ်ချုပ်		၇၀	-	၂	၂၈	၄၀	-	၇၀

(ဈ) စာကြည့်တိုက်များ ဖွင့်လှစ်နိုင်မှု

စဉ်	မြို့နယ်/ မြို့	အုပ်ချုပ်ရေး	ပညာရေး	ပြန်ဆက်	ဘုန်းကြီး ကျောင်း	အခြား	ပေါင်း
၁	ဒီးမော့ဆို	-	-	-	-	-	-
၂	နန်းမယ်ခုံ	၁	-	-	-	-	၁
မြို့နယ်ချုပ်		၁	-	-	-	-	၁



(ည) ပညာရေးအတွက် အစိုးရအသုံးစရိတ်

စဉ်	လျာထားငွေ	ခွဲဝေချထားငွေ	သုံးစွဲငွေ	ပြန်အပ်ငွေ
၁	-	၉၇၄၇.၆၁၃	၉၇၄၇.၆၁၃	-
<b>မြို့နယ်ချုပ်</b>	-	၉၇၄၇.၆၁၃	၉၇၄၇.၆၁၃	-

**ကျန်းမာရေးကဏ္ဍ**

၅၀။ ဒီးမော့ဆိုမြို့နယ်၏ ကျန်းမာရေးကဏ္ဍဆိုင်ရာ အချက်အလက် များမှာ အောက်ပါအတိုင်းဖြစ်ပါသည်-

(က) ဆေးရုံများ

စဉ်	ဆေးရုံအမည်	တည်နေရာ	အစိုးရ/ ပုဂ္ဂလိက	ခုတင် အရေအတွက်
၁	မြို့နယ်ဆေးရုံ	မြို့မရပ်ကွက်	အစိုးရ	၅၀
၂	ဒေါတမကြီးတိုက်နယ်ဆေးရုံ	ဒေါတမကြီး	အစိုးရ	၁၆
၃	လိုဘာခိုတိုက်နယ်ဆေးရုံ	လိုဘာခို	အစိုးရ	၁၆
၄	နန်းမယ်ခုံတိုက်နယ်ဆေးရုံ	နန်းမယ်ခုံ	အစိုးရ	၂၅
<b>မြို့နယ်ချုပ်</b>			<b>၄</b>	<b>၁၀၇</b>

(ခ) ဆေးပေးခန်းများ

စဉ်	ဆေးပေးခန်းအမည်	တည်နေရာ	အစိုးရ/ ပုဂ္ဂလိက	ကုသသည့် ရောဂါ အမျိုးအစား
၁	မိခင်နှင့်ကလေး ကျန်းမာရေးဌာန	ဒီးမော့ဆို	အစိုးရ	-
<b>မြို့နယ်ချုပ်</b>		<b>ဒီးမော့ဆို</b>	<b>အစိုးရ</b>	<b>-</b>

(ဂ) ကျေးလက်ကျန်းမာရေးဌာန

စဉ်	ကျေးလက်ကျန်းမာရေးဌာန အမည်	တည်နေရာ	မှတ် ချက်
၁	နန်းမယ်ခုံ	နန်းမယ်ခုံ	
၂	ဒေါတမကြီး	ဒေါတမကြီး	
၃	ဆောင်ဒူလာ	ဆောင်ဒူလာ	
၄	ထီးဖိုးကလိုး	ထီးဖိုးကလိုး	
၅	လွိုင်နန်းဖ	လွိုင်နန်းဖ	
၆	လိုဘာခို	လိုဘာခို	
၇	ဒေါရောက်ခူ	ဒေါရောက်ခူ	

(ဃ) ကျေးလက်ကျန်းမာရေးဌာနခွဲ

စဉ်	ကျေးလက် ကျန်းမာရေးဌာနခွဲ အမည်	တည်နေရာ	မှတ် ချက်
၁	ဆင်တောင်	ဆင်တောင်	ဆေးခန်း ဖွင့်လှစ် နိုင်ခြင်း မရှိပါ။
၂	ဖောင်းတော	ဘုရားဖြူ	
၃	ဒေါဘူးကူး	ဒေါဘူးကူး	
၄	သေးဆူလဲ	သေးဆူလဲ	
၅	ဒေါညေးခူ	ဒေါညေးခူ	
၆	ဒေါဖု	ဒေါဖု	
၇	ဘိုးလျား	ဘိုးလျား	

၆၄

၈	ဒေါကော့	ဒေါကော့	
၉	ကျိုင်းငံ	ကျိုင်းငံ	ဆေးခန်း ဖွင့်လှစ် နိုင်ခြင်း မရှိပါ။
၁၀	ဒေါတော်ကူး	ဒေါတော်ကူး	
၁၁	နောင်ပုလဲ	ဆိုဘောသဲ	
၁၂	ဒေါတီပို့	ဒေါဆိုကလော	
၁၃	ငွေတောင်	ငွေတောင်	
၁၄	စံပြ(၆)မိုင်	စံပြ(၆)မိုင်	
၁၅	ဒေါစဲ	ဒေါစဲ	
၁၆	ဒေါတငူး	ဒေါတငူး	
၁၇	ဒေါဘူးငံရယ်	ဒေါဘူးငံရယ်	
၁၈	တနီးလာလဲ	တနီးလာလဲ	
၁၉	ဝါသောခို(သစ်)	ဝါသောခို(သစ်)	
၂၀	ဝါသောခို(ဟောင်း)	ဝါသောခို(ဟောင်း)	
၂၁	ဝါဘန်းပလို့	ဝါဘန်းပလို့	
၂၂	ဆီးပူကုန်း	ဆီးပူကုန်း	
၂၃	ဟိုဝမ်	ဟိုဝမ်	

စဉ်	ကျေးလက် ကျန်းမာရေးဌာနခွဲ အမည်	တည်နေရာ	မှတ် ချက်
၂၄	လိုပူ	လိုပူ	ဆေးခန်း ဖွင့်လှစ် နိုင်ခြင်း မရှိပါ။
၂၅	ပန်ပက်	ပန်ပက်	
၂၆	ခူးပရာ	ခူးပရာ	
၂၇	ဆီဆော်	ဆီဆော်	
၂၈	ဖရူးခေါ	ဖရူးခေါ	
၂၉	လေမအန်းခူ	လေမအန်းခူ	
၃၀	ဟန်လီ	ဟန်လီ	

( င ) ကျန်းမာရေးစောင့်ရှောက်မှု

စဉ်	မြို့နယ်/ မြို့	လူဦးရေ	ဆရာဝန်မှ ကျန်းမာရေး စောင့်ရှောက်မှုနှုန်း		သူနာပြုမှ ကျန်းမာရေး စောင့်ရှောက်မှုနှုန်း		လက်ထောက် ကျန်းမာရေးမှူးမှ ကျန်းမာရေး စောင့်ရှောက်မှုနှုန်း	
			ဆရာဝန် ဦးရေ	ဆရာဝန်နှင့် လူဦးရေ အချိုး	သူနာ ပြု ဦးရေ	သူနာပြုနှင့် လူဦးရေ အချိုး	လ/ထ ကျန်းမာ ရေးမှူး ဦးရေ	လ/ထ ကျန်းမာ ရေးမှူးနှင့် လူဦးရေအချိုး
၁	ဒီးမော့ဆို	၈၉၆၆၇	-	-	-	-	၁	၁:၈၉၆၆၇
၂	နန်းမယ်ခုံ	၂၄၁၀	-	-	၃	၁:၈၀၃	-	-
	မြို့နယ်ချုပ်	၉၂၀၇၇	-	-	၃	၁:၃၀၆၉၂	၁	၁:၉၂၀၇၇

( စ ) ဒေသတွင်းအများဆုံးဖြစ်တတ်သောရောဂါများ

စဉ်	မြို့နယ်/ မြို့	ရောဂါအမျိုးအစား									
		ငှက်ဖျား		ဝမ်းလျှော		တီဘီ		ဝမ်းကိုက်		အသည်း	
		ဖြစ်	သေ	ဖြစ်	သေ	ဖြစ်	သေ	ဖြစ်	သေ	ဖြစ်	သေ
၁	ဒီးမော့ဆို	-	-	-	-	-	-	-	-	-	-
၂	နန်းမယ်ခုံ	-	-	-	-	-	-	-	-	-	-
မြို့နယ်ချုပ်		-	-	-	-	-	-	-	-	-	-

( ဆ ) HIV/AIDS ရောဂါ ဖြစ်ပွား/ သေဆုံးဦးရေ

စဉ်	မြို့နယ်/မြို့	၂၀၂၁-၂၀၂၂		၂၀၂၂-၂၀၂၃	
		ဖြစ်	သေ	ဖြစ်	သေ
၁	ဒီးမော့ဆို	-	-	-	-
၂	နန်းမယ်ခုံ	-	-	-	-
မြို့နယ်ချုပ်		-	-	-	-

( ဆ ) ကျန်းမာရေးဆိုင်ရာညွှန်းကိန်းများ

စဉ်	မြို့နယ်/ မြို့	မိခင် ဦးရေ	ကလေး ဦးရေ	လူ(၁၀၀၀)လျှင်			
				မွေးနှုန်း	မိခင်သေနှုန်း	မွေကင်းစ	ကလေးသေနှုန်း
၁	ဒီးမော့ဆို	၁၅၆၅	၁၄၉၇	-	-	-	-
၂	နန်းမယ်ခုံ	၄၁၅	၃၁၂	၂၂	၂	၉	၄
မြို့နယ်ချုပ်		၁၉၈၀	၁၈၀၉	၂၂	၂	၉	၄

(ဇ) ကျန်းမာရေးအတွက် အစိုးရအသုံးစရိတ်

စဉ်	လျာထား ငွေ	ခွဲဝေချထားငွေ	သုံးစွဲငွေ	ပြန်အပ်ငွေ
၁	၃၅၇.၇၄၀	၅၂၆.၇၈၀	၅၁၃.၇၇၂	၁၃.၀၀၈
မြို့နယ်ချုပ်	၃၅၇.၇၄၀	၅၂၆.၇၈၀	၅၁၃.၇၇၂	၁၃.၀၀၈

လူမှုရေးအသင်းအဖွဲ့များ

၅၁။ ဒီးမော့ဆိုမြို့နယ်ရှိလူမှုရေးအသင်းအဖွဲ့များဆိုင်ရာ အချက်အလက်များမှာ အောက်ပါအတိုင်းဖြစ်ပါသည်-

(က) INGO

စဉ်	INGO အမည်	ရုံး/ရုံးခွဲ တည်နေရာ	ဆောင်ရွက်သည့် လုပ်ငန်း
၁	World Vision	ဒီးမော့ဆိုမြို့	ပညာရေး၊ ကျန်းမာရေး၊ လူမှုရေး၊ ကူညီပံ့ပိုးရေး
၂	IRC	ဒီးမော့ဆိုမြို့	ပညာရေး၊ ကျန်းမာရေး၊ လူမှုရေး၊ ကူညီပံ့ပိုးရေး
မြို့နယ်ချုပ်		၂	

မှတ်ချက်။ လက်ရှိအခြေအနေတွင် INGO အဖွဲ့အစည်းများအနေဖြင့် လုပ်ငန်းဆောင်ရွက်နိုင်ခြင်းမရှိပါ။

(ခ) NGO (ဦးရေ)

စဉ်	မြို့နယ်/ မြို့	အမျိုးသမီး ရော့ရာ	မိခင်/ကလေး အသင်း	စစ်မှုထမ်းဟောင်း	ကြက်မြေခို	အရန်မီးသတ်	စုစုပေါင်း
၁	ဒီးမော့ဆို	၁၁၉၀၆	၁၃၈၂၅	၉၈	၃၃၆	၁၃၂	၂၆၂၉၇
၂	နန်းမယ်ခုံ	-	-	၁	-	၄	၅
	<b>မြို့နယ်ချုပ်</b>	<b>၁၁၉၀၆</b>	<b>၁၃၈၂၅</b>	<b>၉၉</b>	<b>-</b>	<b>၁၃၆</b>	<b>၂၆၃၀၂</b>

(ဂ) အသင်းအဖွဲ့များ

စဉ်	အသင်းအဖွဲ့ အမည်	ရုံး/ ရုံးခွဲ တည်နေရာ	မှတ်ပုံတင် အမှတ်	ဆောင်ရွက် သည့်လုပ်ငန်း
၁	ချမ်းမြေ့သိဒ္ဓိ	ဒေါ်တမကြီး	၆/ဒီးမော့ဆို- ၀၀၁	ပညာရေး
၂	ဇေယျသုခလူငယ် ဖွံ့ဖြိုးရေးပရဟိတ	ငွေတောင်	၆/ဒီးမော့ဆို- ၀၀၆	ပညာရေး၊ ကျန်းမာရေး
၃	မေတ္တာမွန်နာရေး ကူညီမှုအသင်း	ဒေါ်ဘူးကူး	၆/ဒီးမော့ဆို- ၀၀၇	လူမှုရေး
၄	ဗမာတိုင်းရင်းသားဘက် စုံ ဖွံ့ဖြိုးတိုးတက်ရေးအဖွဲ့	ငွေတောင်	၆/ဒီးမော့ဆို- ၀၀၉	ယဉ်ကျေးမှုနှင့် ဘက်စုံဖွံ့ဖြိုး တိုးတက်ရေး
၅	မေတ္တာစမ်းရေလူမှုကူ ညီရေး အသင်း	ကျွန်းတော	၆/ဒီးမော့ဆို- ၀၁၀	သာရေး၊နာရေး၊ လူမှုရေး
၆	မွန်ဂိုဂါဗလယ်လူမှုကူ	စံပြ(၆)ခိုင်	၆/ဒီးမော့ဆို-	လူမှုရေး

၆၉

	ညီရေး အသင်း		၀၁၁	
၇	နောင်ပုလဲဗောဇူမှုကူညီ ရေး အသင်း	နောင်ပုလဲ	၆/ဒီးမော့ဆို- ၀၁၂	လူမှုရေး
၈	ဒေါရောက်ခူလူငယ်ဖွံ့ ဖြိုးရေး ပရဟိတအသင်း	ဒေါရောက်ခူ	၆/ဒီးမော့ဆို- ၀၁၃၁	လူမှုရေး
၉	ဒေါညေးခူလူမှုကူညီ ရေး ပရဟိတအဖွဲ့	ဒေါညေးခူ	၆/ဒီးမော့ဆို- ၀၁၄	လူမှုရေး
၁၀	ဒေါညေးခူလူငယ်ဖွံ့ဖြိုး ရေး ပရဟိတဂေဟာ	ဒေါညေးခူ	၆/ဒီးမော့ဆို- ၀၁၅	လူမှုရေး
၁၁	လင်းမေတ္တာပရဟိတ အသင်း	ငွေတောင် ကျေးရွာအုပ်စု	၆/ဒီးမော့ဆို- ၀၁၆	လူမှုရေး
၁၂	အားမာန်သစ်လူမှုကူညီ ရေး အသင်း	နန်းမယ်ခုံမြို့	၆/ဒီးမော့ဆို- ၀၁၇	လူမှုရေး
၁၃	စေတနာ့မှန်လူမှုကူညီ ရေး အသင်း	ဆောင်ခူ ရွာသစ်	၆/ဒီးမော့ဆို- ၀၁၈	လူမှုရေး
၁၄	ဖူးပွင့်ဝေစီလူငယ်ဖွံ့ဖြိုး ရေး ပရဟိတ၊	စံပြ(၆)ခိုင်	၆/ဒီးမော့ဆို- ၀၁၉	လူမှုရေး
၁၅	ထီးသဲကလိုးအသင်း တော် မိဘမဲ့ဂေဟာ	ထီးသဲကလိုး	၆/ဒီးမော့ဆို- ၀၂၀	ပညာရေး၊ ကျန်းမာရေး
၁၆	လူငယ်ဖွံ့ဖြိုးရေး ပရဟိတ	မြို့မရပ်ကွက်	၆/ဒီးမော့ဆို - ၀၂၀	လူမှုရေး
၁၇	ရွှေအင်အား (ဘုရားဖြူ) ပရဟိတ	ဘုရားဖြူ ကျေးရွာအုပ်စု	၆/ဒီးမော့ဆို- ၀၂၁	လူမှုရေး



**အားကစားနှင့် ဖျော်ဖြေရေးလုပ်ငန်းများ**

၅၂။ ဒီးမော့ဆိုမြို့နယ်ရှိ အားကစားနှင့်ဖျော်ဖြေရေး လုပ်ငန်းများဆိုင်ရာ အချက်အလက်များမှာ အောက်ပါအတိုင်းဖြစ်ပါသည်-

စဉ်	မြို့နယ်/ မြို့	အားကစားကွင်း						ဖျော်ဖြေရေး		
		ဘောလုံး	ဘော်လီဘော	ဘတ်စကက် ဘော	တင်းနစ်	ဂေါက်	အခြား	ရုပ်ရှင်ရုံ	ပန်းခြံ	အခြား
၁	ဒီးမော့ဆို	၁	-	၁	-	-	-	-	၁	-
၂	နန်းမယ်ခုံ	-	-	-	-	-	-	-	-	-
<b>မြို့နယ်ချုပ်</b>		<b>၁</b>	<b>-</b>	<b>၁</b>	<b>-</b>	<b>-</b>	<b>-</b>	<b>-</b>	<b>၁</b>	<b>-</b>

**အခန်း(၈)**

**ဘာသာရေးဆိုင်ရာအချက်အလက်များ**

**ဗုဒ္ဓဘာသာဆိုင်ရာ အဆောက်အဦများနှင့် သာသနာဝင်ပုဂ္ဂိုလ်များ**

၅၃။ ဒီးမော့ဆိုမြို့နယ်ရှိ ဗုဒ္ဓဘာသာဆိုင်ရာအဆောက်အဦများနှင့် သာသနာဝင်ပုဂ္ဂိုလ်များဆိုင်ရာ အချက်အလက်များအား တစ်ဖက်ပါအတိုင်း ဖော်ပြအပ်ပါသည်-

**(က) သာသနိကအဆောက်အဦများ**

စဉ်	မြို့နယ်/ မြို့	ဘုရား	စေတီ	ပုထိုး	ဘုန်းကြီး ကျောင်း	သီလရှင် ကျောင်း
၁	ဒီးမော့ဆို	၁	၆၆	-	၄၃	-
၂	နန်းမယ်ခုံ	-	-	-	၁	-
<b>မြို့နယ်ချုပ်</b>		<b>၁</b>	<b>၆၆</b>	<b>-</b>	<b>၄၄</b>	<b>-</b>

(ခ) ရဟန်းသံဃာနှင့်သီလရှင်များ

စဉ်	မြို့နယ်/ မြို့	ရဟန်း	သာမဏေ	သီလရှင်
၁	ဒီးမော့ဆို	၆၈	၄၇	-
၂	နန်းမယ်ခုံ	၃	-	-
မြို့နယ်ချုပ်		၇၁	၄၇	-

(ဂ) ထင်ရှားသည့်ဘုရား၊ စေတီနှင့်ပုထိုးများ

စဉ်	မြို့နယ်/ မြို့	ဘုရား၊ စေတီ ၊ ပုထိုးအမည်	တည်နေရာ
၁	ဒီးမော့ဆို	မြို့ဦးအောင်မင်္ဂလာစေတီတော်	ငွေတောင်
၂	။	ရွှေဘုန်းပွင့်စေတီ(၂)	ငွေတောင်
၃	။	ထူးခြားပြည့်စုံစေတီ	အောင်ချမ်းသာ
မြို့နယ်ချုပ်		၃	

(ဃ) ထင်ရှားသည့်ဘုန်းတော်ကြီးကျောင်းများ

စဉ်	မြို့နယ်/ မြို့	ဘုန်းကြီးကျောင်း အမည်	ကျောင်းထိုင် ဘွဲ့တော်	တည်နေရာ
၁	ဒီးမော့ဆို	ဘုရားခြေတော်ရာ	ဦးသောဘိတ	ရှူးဖယ်ခူရပ်
၂	ဒီးမော့ဆို	ထီးပွင့်ကန်	ဦးဇေယျဓမ္မ	ထီးပွင့်ကန်
၃	ဒီးမော့ဆို	ငွေတောင်	ဦးသီရိန္ဒာစာရ	ငွေတောင်
၄	ဒီးမော့ဆို	ဒေါတမကြီး	ဦးသူရိယဝံသ	ဒေါတမကြီး
၅	နန်းမယ်ခုံ	ဘိုးဗျားဇေတဝန်	ဦးအန္ဓိက	ခေါ်ခူရမ်း
မြို့နယ်ချုပ်		၅ကျောင်း		

**အခြားဘာသာရေးအဆောက်အဦများ**

၅၄။ ဒီးမော့ဆိုမြို့နယ်ရှိ အခြားဘာသာရေးအဆောက်အဦများနှင့် သက်ဆိုင်သော အချက်အလက်များအား အောက်ပါအတိုင်းဖော်ပြအပ်ပါသည်-

စဉ်	မြို့နယ်/ မြို့	ခရစ်ယာန်		အစ္စလာမ်		ဟိန္ဒူ ကျောင်း		တရုတ် ဘုရားကျောင်း	
		မြို့	ကျေး လက်	မြို့	ကျေး လက်	မြို့	ကျေး လက်	မြို့	ကျေး လက်
၁	ဒီးမော့ဆို	၂	၁၀၁	-	-	-	၁	-	-
၂	နန်းမယ်ခုံ	၁	-	-	-	-	-	-	-
မြို့နယ်ချုပ်		၃	၁၀၁	-	-	-	၁	-	-

**သမိုင်းဝင်ထင်ရှားသောအဆောက်အဦနှင့်နေရာများ**

၅၅။ ဒီးမော့ဆိုမြို့နယ်ရှိသော သမိုင်းဝင်ထင်ရှားသော အဆောက်အဦနှင့်နေရာများမှာ အောက်ပါအတိုင်းဖြစ်ပါသည်-

စဉ်	မြို့နယ်/ မြို့	သမိုင်းဝင် အဆောက်အဦ	တည် နေရာ	ယဉ်ကျေးမှု ဇုန်အမည်	တည် နေရာ
၁	ဒီးမော့ဆို	ခြေတော်ရာဘုရား	မြို့မ	မြို့မ	မြို့မ
၂	နန်းမယ်ခုံ	ဘိုးဗျားဇေတဝန်ကျောင်း	နန်းမယ်ခုံ	နန်းမယ်ခုံ	ခေါ်ခရမ်း
မြို့နယ်ချုပ်		၂	၂	၂	၂

**အခန်း(၉)**

**ဒေသဖွံ့ဖြိုးရေးဆိုင်ရာအချက်အလက်များ**

**ဒေသဖွံ့ဖြိုးရေးလုပ်ငန်းများ ဆောင်ရွက်နိုင်မှုအခြေအနေ**

၅၆။ ဒီးမော့ဆိုမြို့နယ်၏ ဒေသဖွံ့ဖြိုးရေးလုပ်ငန်းများ ဆောင်ရွက်မှု အခြေအနေမှာ အောက်ပါအတိုင်းဖြစ်ပါသည်-

(က) **ကျေးလက်ဒေသဖွံ့ဖြိုးတိုးတက်ရေးဦးစီးဌာနမှ ဆောင်ရွက်သည့် လုပ်ငန်းများ**

(၁) **မြို့-ကျေးလက်၊ ကျေးရွာချင်းဆက်လမ်းများ**  
မရှိပါ။

(၂) **တံတားများ**  
မရှိပါ။

(၃) **သောက်သုံးရေရရှိရေးလုပ်ငန်း**  
မရှိပါ။

(၄) **လျှပ်စစ်မီးလင်းရေးလုပ်ငန်း**  
မရှိပါ။

(၅) **မြစ်မ်းရောင်ကျေးရွာစီမံကိန်းလုပ်ငန်း**  
မရှိပါ။

(၆) **ကျေးလက်အိမ်ယာဖွံ့ဖြိုးရေးလုပ်ငန်း**  
မရှိပါ။

(၇) **ကျေးလက်အိမ်သာလုပ်ငန်း။** မရှိပါ။

(ခ) အစိုးရနှင့်ပြည်သူ့ဆောင်ရွက်သည့် ဒေသဖွံ့ဖြိုးရေး လုပ်ငန်းများ

၂၀၂၁-၂၀၂၂ခု(၆)လဘတ်ဂျက်တွင် ပြည်ထောင်စု အစိုးရရန်ပုံငွေဖြင့် ခွဲဝေချထားပေးသော်လည်း နယ်မြေ အခြေအနေအရ ဆောင်ရွက်နိုင်ခြင်းမရှိပါသဖြင့် ပြန်လည် အပ်နှံခဲ့ပါသည်။

**မြို့ပြစီမံကိန်း (Town Plan) နှစ်(၃၀)အတွက် မြေအသုံးချမှုဆိုင်ရာ လျာထားချက်**

၅၈။ မရှိပါ။

**အခန်း(၁၀)**

**အထွေထွေ**

**အခြားတင်ပြလိုသောအချက်များ**

၅၉။ မရှိပါ။

**နိဂုံး**

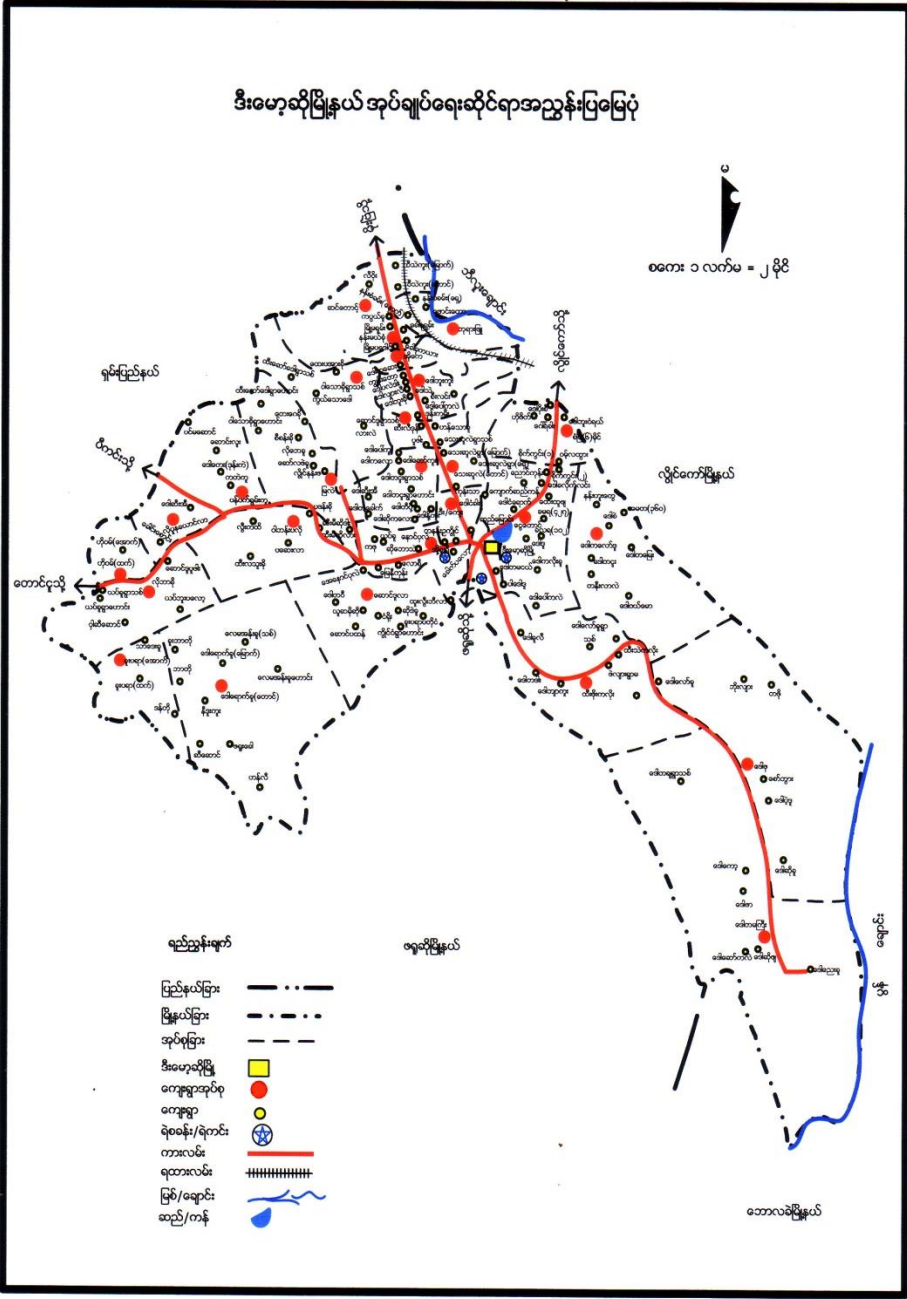
၆၀။ ကယားပြည်နယ်၊ ဒီးမော့ဆိုခရိုင်၊ ဒီးမော့ဆိုမြို့နယ်၏ ဒေသဆိုင်ရာ အချက်အလက်များကို ဌာနဆိုင်ရာများမှပေးပို့သော အချက်အလက်များ၊ ဒေသဆိုင်ရာအချက်အလက်စာစောင်များ၊ မှတ်တမ်းများအပေါ်တွင် အခြေခံလျက် အကျဉ်းပြုစုထားခြင်း ဖြစ်ပါသည်။ ဒေသဆိုင်ရာအချက် အလက်များအား မှတ်တမ်းတင်စုစည်းတင်ပြခြင်းအားဖြင့် မြို့နယ်တစ်ခု

လုံး၏ အချက်အလက်နှင့်ဖွံ့ဖြိုးတိုးတက်မှုအခြေအနေများကို လေ့လာ  
သိရှိနိုင်ပြီး မြို့နယ်ဖွံ့ဖြိုး တိုးတက်ရေးလုပ်ငန်းများကို အထောက်အကူ  
ပြုမည်ဖြစ်ပါကြောင်း တင်ပြအပ်ပါသည်။

မြို့နယ်အထွေထွေအုပ်ချုပ်ရေးဦးစီးဌာန  
ဒီးမော့ဆိုမြို့

ရက်စွဲ၊ ၂၀၂၃ ခုနှစ်၊ မတ်လ ရက်

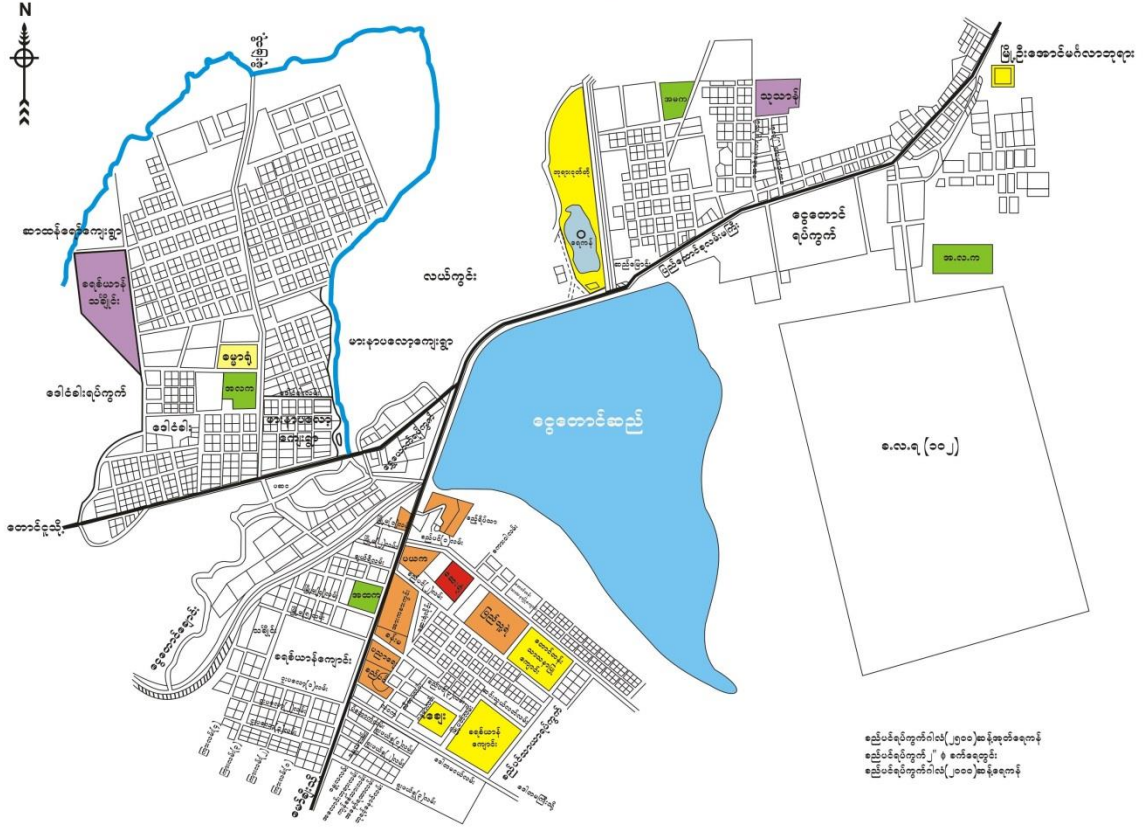
### ဒီးမော့ဆိုမြို့နယ် အုပ်ချုပ်ရေးဆိုင်ရာအညွှန်းပြမြေပုံ







### ဒီးမော့ဆိုမြို့လက်ရှိမြို့အခြေပြမြေပုံ



ညောင်ရပ်ကွက်(၂၅၀၀)ဆန်လှော်ရောင်း  
 ညောင်ရပ်ကွက်(၂) နက်စတုရင်  
 ညောင်ရပ်ကွက်(၂၀၀၀)ဆန်ရောင်း



