


# မိုးမောက်မြို့နယ် အညွှန်းပြမြေပုံ



မိုးမောက်မြို့နယ်  
ဗန်းမော်ခရိုင်

စကေး လက်မ = မိုင်

ဒေါ့ဖုန်းယန်မြို့

ဗန်းမော်မြို့နယ်


တရုတ်နိုင်ငံ

လွယ်ဂျယ်မြို့နယ်ခွဲ


မန်စီမြို့နယ်

## ရည်ညွှန်းချက်

အပြည်ပြည်ဆိုင်ရာနယ်နိမိတ်



မြို့နယ်/ခွဲခြားနယ်နိမိတ်



ကျေးရွာအုပ်စုနယ်နိမိတ်



မြို့



ကျေးရွာအုပ်စု



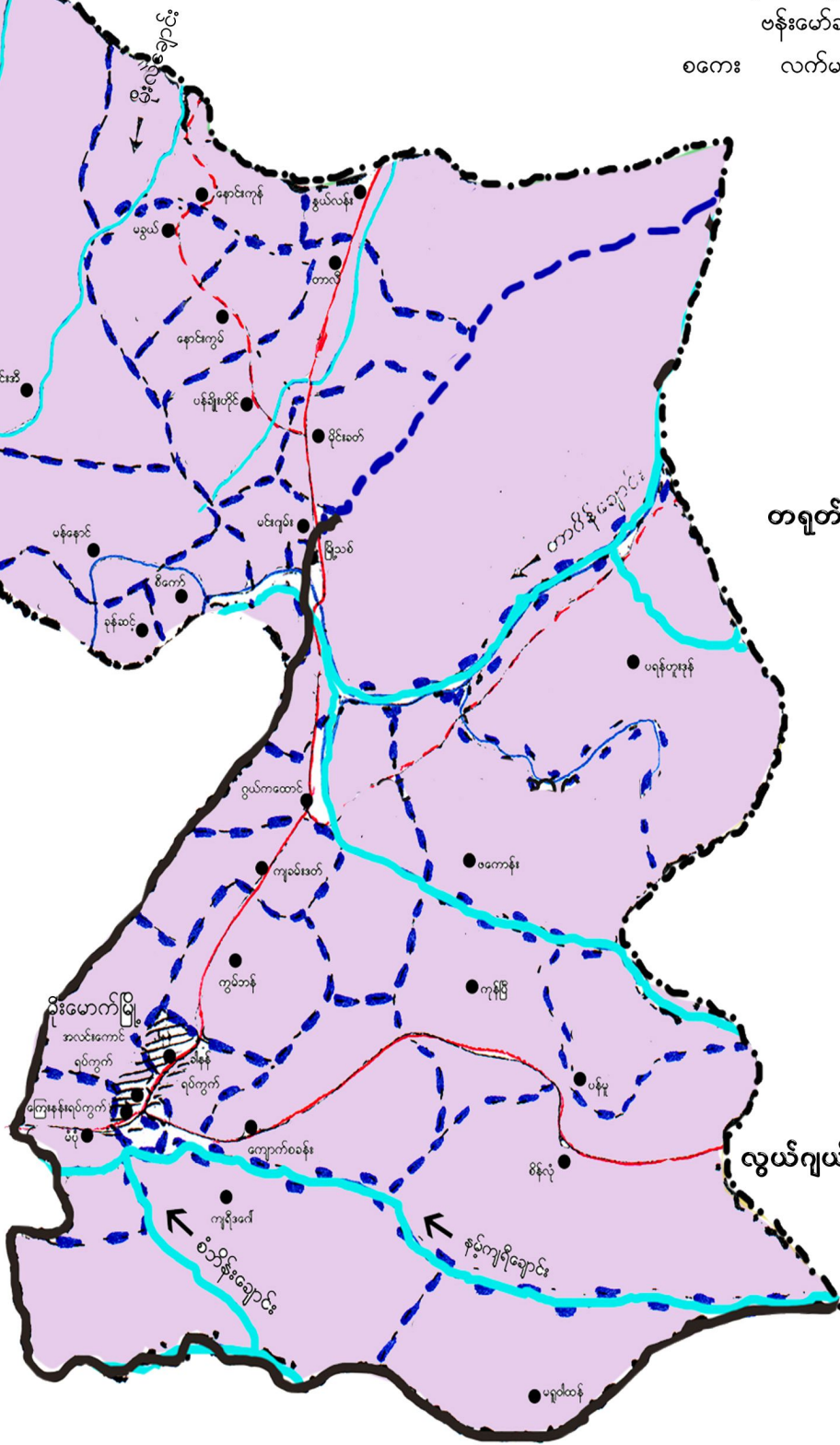
မြစ်ချောင်း



ကားလမ်း



မိုးမောက်မြို့နယ်



ရည်ညွှန်းချက်

- အပြည်ပြည်ဆိုင်ရာနယ်နိမိတ်
- မြို့နယ်/ခွဲခြားနယ်နိမိတ်
- ကျေးရွာအုပ်စုနယ်နိမိတ်
- မြို့
- ကျေးရွာအုပ်စု
- မြစ်ချောင်း
- ကားလမ်း
- မိုးမောက်မြို့နယ်

မာတိကာ

စဉ်	အကြောင်းအရာ	စာမျက်နှာ	
		မှ	ထိ
	မြေပုံ		
	<b>အခန်း(၁)</b> <b>နိဒါန်း နှင့် ဒေသသမိုင်း</b>		
၁။	နိဒါန်း	၁	-
၂။	ဒေသသမိုင်းအကျဉ်း	၂	-
	<b>အခန်း(၂)</b> <b>ပထဝီဝင်အနေအထား</b>		
၃။	တည်နေရာနှင့် အကျယ်အဝန်း	၄	-
၄။	နယ်နိမိတ်	၅	-
၅။	မြေမျက်နှာသွင်ပြင်	၅	-
၆။	ရေဆင်း	၅	-
၇။	ပင်လယ်ရေမျက်နှာပြင်အထက်အမြင့်	၅	၆
	<b>အခန်း(၃)</b> <b>ရာသီဥတုနှင့်သဘာဝပတ်ဝန်းကျင်</b>		
၈။	ရာသီဥတု	၆	-
၉။	သဘာဝပေါက်ပင်	၆	၇
၁၀။	တောရိုင်းတိရစ္ဆာန်များ	၇	-
၁၁။	သဘာဝပတ်ဝန်းကျင်လက်ရှိအခြေအနေ	၇	-
၁၂။	သဘာဝပတ်ဝန်းကျင်ထိန်းသိမ်းရေးလုပ်ငန်းများ	၇	၈
၁၃။	သဘာဝဘေးအန္တရာယ် ကျရောက်မှု	၈	-

စဉ်	အကြောင်းအရာ	စာမျက်နှာ	
		မှ	ထိ
	<b>အခန်း(၄)</b> <b>လူဦးရေဆိုင်ရာအချက်အလက်များ</b>		
၁၄။	နေထိုင်သည့်တိုင်းရင်းသားလူမျိုးစုများ	၉	-
၁၅။	အိမ်ခြေ ၊ အိမ်ထောင်စုနှင့်လူဦးရေ		
	(က)အိမ်ခြေ/အိမ်ထောင်စု	၁၀	၁၁
	(ခ)လူဦးရေ	၁၂	၁၃
၁၆။	လူဦးရေတိုးနှုန်းနှင့် ကျား/မ အချိုး		
	(က)လူဦးရေတိုးနှုန်းနှင့်ကျား/မ အချိုး	၁၄	-
	(ခ)မွေးဖွား၊သေဆုံး၊ပြောင်းဝင်၊ပြောင်းထွက်လူဦးရေ	၁၄	-
၁၇။	ကိုးကွယ်သည့်ဘာသာ	၁၄	၁၅
၁၈။	နိုင်ငံခြားသားများနေထိုင်မှု	၁၅	-
	<b>အခန်း(၅)</b> <b>အုပ်ချုပ်ရေးဆိုင်ရာအချက်အလက်များ</b>		
၁၉။	အုပ်ချုပ်ရေးနယ်မြေ ဖွဲ့စည်းမှု	၁၆	-
၂၀။	<b>ရွေးကောက်ပွဲဆိုင်ရာ ကိစ္စရပ်များ</b>		
	(က)မြို့နယ်ရွေးကောက်ပွဲကော်မရှင်အဖွဲ့ခွဲ အဖွဲ့ဝင်စာရင်း	၁၇	-
	(ခ) ဆန္ဒမဲပေးပိုင်ခွင့်ရှိသူဦးရေ	၁၈	-
	(ဂ) နိုင်ငံရေးပါတီများ	၁၈	-
	(ဃ)ရွေးချယ်ခံရသောလွှတ်တော်ကိုယ်စားလှယ်များ	၁၉	-

စဉ်	အကြောင်းအရာ	စာမျက်နှာ	
		မှ	ထိ
	<b>အခန်း(၆)</b> <b>စီးပွားရေးဆိုင်ရာ အချက်အလက်များ</b>		
၂၁။	စီးပွားရေးဆိုင်ရာ ခြုံငုံသုံးသပ်ချက်	၂၀	-
၂၂။	မြေအသုံးချမှု	၂၀	-
၂၃။	<b>ဆည်မြောင်းတာဝန်များနှင့်ဆည်ရေသောက်ဧရိယာ</b> (က) အစိုးရဆည်များ (ခ) ကိုယ့်အားကိုယ်ကိုးဆည်များ (ဂ) မြစ်ရေတင်စီမံကိန်းများ (ဃ) တာဝန်များ/ရေထိန်းတံခါးများ	၂၁ ၂၂ ၂၂ ၂၃	- - - -
၂၄။	<b>စိုက်ပျိုးရေးလုပ်ငန်း</b> (က) အဓိကသီးနှံ(၁၀)မျိုး စိုက်ပျိုးထုတ်လုပ်မှု (ခ) နှစ်ရှည်သီးနှံစိုက်ပျိုးမှုအခြေအနေ (ဂ) အခြားဈေးကွက်ဝင်သီးနှံများစိုက်ပျိုးထုတ်လုပ်မှု (ဃ) လယ်ယာသုံးစက်ကိရိယာ သုံးစွဲမှုအခြေအနေ (င) လယ်ယာသုံးထယ်၊ ထွန်နှင့်ကျွဲ၊ နွားကောင်ရေ (စ) ဒေသတွင်းဆန်ဖူလုံမှုရာခိုင်နှုန်း (ဆ) ဒေသတွင်းဆီဖူလုံမှုရာခိုင်နှုန်း	၂၃ ၂၄ ၂၅ ၂၆ ၂၆ ၂၇ ၂၈	- - - - - - -

စဉ်	အကြောင်းအရာ	စာမျက်နှာ	
		မှ	ထိ
၂၅။	<b>မွေးမြူရေးလုပ်ငန်း</b>		
	(က) မွေးမြူရေးဇုန်များ	၂၈	-
	(ခ) မြို့နယ်မွေးမြူရေး(ကောင်ရေ)	၂၉	-
	(ဂ) မြို့နယ်အသားထုတ်လုပ်မှု(ပိဿာ)	၂၉	-
	(ဃ) မြို့နယ်ကြက်/ဘဲ/ငှက်/ငှက်ထုတ်လုပ်မှု(လုံး)	၂၉	-
	(င) နို့ထွက်ပစ္စည်းထုတ်လုပ်မှု	၂၉	-
	(စ) မြို့နယ်ငါးပုစွန်မွေးမြူမှုအခြေအနေ	၃၀	-
(ဆ) ရေချို၊ ရေငန်ငါးဖမ်းလုပ်ငန်းမှ အသားထုတ်လုပ်မှု	၃၀	-	
၂၆။	<b>စက်မှုလက်မှုလုပ်ငန်း</b>		
	(က) စက်မှုဇုန်များ	၃၀	-
	(ခ) မြို့နယ်ရှိစက်ရုံများ	၃၁	-
	(ဂ) မြို့နယ်ရှိအလုပ်ရုံများ	၃၁	-
(ဃ) အိမ်တွင်းစက်မှုလက်မှုလုပ်ငန်းများ	၃၁	-	
၂၇။	<b>သစ်တောလုပ်ငန်းဆောင်ရွက်မှုအခြေအနေ</b>		
	(က) သစ်တောများ	၃၂	-
	(ခ) စီးပွားဖြစ်သစ်တောစိုက်ခင်း	၃၂	-
	(ဂ) သစ်ထုတ်လုပ်မှု	၃၃	-
(ဃ) သစ်တောထွက်ပစ္စည်းများ	၃၃	-	
၂၈။	<b>တွင်းထွက်ပစ္စည်းထုတ်လုပ်မှုလုပ်ငန်း</b>		
	(က) ဓာတ်သတ္တုတူးဖော်ထုတ်လုပ်မှု	၃၄	-
(ခ) ကျောက်မျက်တူးဖော်ထုတ်လုပ်မှု	၃၅	-	

စဉ်	အကြောင်းအရာ	စာမျက်နှာ	
		မှ	ထိ
၂၉။	<b>စွမ်းအင်နှင့်လျှပ်စစ်ကဏ္ဍ</b>		
	(က) ရေနံထုတ်လုပ်မှု	၃၅	-
	(ခ) ရေနံချက်စက်ရုံ	၃၅	-
	(ဂ) ဓာတ်ဆီ/ဒီဇယ် အရောင်းဆိုင်များ	၃၆	-
	(ဃ) သဘာဝဓါတ်ငွေ့ပိုက်လိုင်း	၃၇	-
	(င) သဘာဝဓါတ်ငွေ့ထုတ်လုပ်မှု	၃၇	-
	(စ) သဘာဝဓါတ်ငွေ့အရောင်းဆိုင်များ	၃၇	-
	(ဆ) လျှပ်စစ်ဓါတ်အားထုတ်လုပ်မှု	၃၇	-
	(ဇ) ဓါတ်အားခွဲရုံ	၃၈	-
	(ဈ) ထရန်စဖော်မာအရေအတွက်	၃၈	-
(ည) လျှပ်စစ်ဓါတ်အားသုံးစွဲမှု	၃၉	-	
၃၀။	<b>ပို့ဆောင်ရေးနှင့်လမ်းပန်းဆက်သွယ်ရေးလုပ်ငန်း</b>		
	(က) လေကြောင်းလမ်း	၄၀	-
	(ခ) ရေကြောင်းလမ်း	၄၀	-
	(ဂ) ရထားလမ်းနှင့်ဘူတာရုံများ	၄၀	-
	(ဃ) ကားဂိတ်များ	၄၁	-
၃၁။	<b>ပြည်သူ့ဆောက်လုပ်ရေးလုပ်ငန်းများ</b>		
	(က) ကားလမ်းများ	၄၁	-
	(ခ) မြို့နယ်ချင်းဆက်လမ်းများ	၄၂	-
	(ဂ) တံတားများ	၄၄	-
	(ဃ) လမ်း၊ တံတားသုံးစက်ကိရိယာများ	၄၆	-
	(င) လမ်း၊ တံတားအသုံးပြုခကောက်ခံသည့်လုပ်ငန်း	၄၆	-
၃၂။	<b>ဟိုတယ်နှင့်ခရီးသွားလုပ်ငန်း</b>		

စဉ်	အကြောင်းအရာ	စာမျက်နှာ	
		မှ	ထိ
	(က) ဟိုတယ် (ခ) မိုတယ်၊အင်း၊ တည်းခိုခန်း (ဂ) ကမ်းခြေ/ အပန်းဖြေနေရာ	၄၆ ၄၆ ၄၆	- - -
၃၃။	သမဝါယမအသင်းများ	၄၆	-
၃၄။	<b>စီးပွားရေးဆိုင်ရာ အခြေခံအဆောက်အအုံများ</b> (က) ကုမ္ပဏီ၊ ကုန်စည်ဒိုင်၊ပွဲရုံ၊ဈေးနှင့်ကုန်တိုက်များ (ခ) ဘဏ်များ (ဂ) စတိုးဆိုင်နှင့်အရောင်းဆိုင်များ	၄၆ ၄၉ ၄၉	- - -
၃၅။	<b>စည်ပင်သာယာရေးလုပ်ငန်းများ</b> (က)ဈေးလုပ်ငန်း (ခ)သောက်သုံးရေရရှိရေးလုပ်ငန်း (ဂ)သန့်ရှင်းရေးလုပ်ငန်း (ဃ) လမ်း၊တံတားလုပ်ငန်း	၅၀ ၅၁ ၅၁ ၅၂	- - - -
၃၆။	<b>ပုံနှိပ်လုပ်ငန်းနှင့် မီဒီယာလုပ်ငန်းများ</b> (က) ပုံနှိပ်လုပ်ငန်းနှင့် တေးသံသွင်း၊ ဗွီဒီယို (ခ) မီဒီယာလုပ်ငန်းများ	၅၂ ၅၃	- -
၃၇။	<b>ပြည်တွင်း အသားတင်ထုတ်လုပ်မှုနှင့်ဝန်ဆောင်မှု တန်ဖိုး</b>	၅၃	-
၃၈။	<b>လူတစ်ဦးချင်းဝင်ငွေ</b>	၅၄	-
၃၉။	<b>အသက်မွေးဝမ်းကြောင်းလုပ်ငန်းအလိုက် အလုပ်လုပ်သူဦးရေ</b>	၅၄	-
၄၀။	<b>အလုပ်လုပ်နိုင်သူဦးရေနှင့် အလုပ်လက်မဲ့ဦးရေ</b>	၅၄	-

စဉ်	အကြောင်းအရာ	စာမျက်နှာ	
		မှ	ထိ
	<b>အခန်း(၇)</b> <b>လူမှုရေးဆိုင်ရာ အချက်အလက်များ</b>		
၄၁။	<b>ပညာရေးကဏ္ဍ</b> (က) အဆင့်မြင့်ပညာ (ခ) အခြေခံပညာ (ဂ) မူလတန်းကြိုကျောင်း (ဃ) ဘုန်းတော်ကြီးသင်ပညာရေးကျောင်း (င) ကျောင်းနေအရွယ်ကလေးများ ကျောင်းအပ်နှံမှု (စ) တက္ကသိုလ်ဝင်တန်းအောင်မြင်မှု (ဆ) စာတတ်မြောက်မှု ရာခိုင်နှုန်း (ဇ) သင်ကြားမှု သင်ယူမှုအထောက်အကူပြုစာသင်ခန်းများဖွင့်လှစ်နိုင်မှု	၅၅ ၅၅ ၅၉ ၅၉ ၅၉ ၆၀ ၆၀ ၆၀	- - - - - - - -
	(ဈ) စာကြည့်တိုက်များဖွင့်လှစ်နိုင်မှု	၆၁	-
၄၂။	<b>ကျန်းမာရေးကဏ္ဍ</b> (က) ဆေးရုံများ (ခ) ဆေးပေးခန်းများ (ဂ) ကျေးလက်ကျန်းမာရေးဌာန/ဌာနခွဲ (ဃ) ကျန်းမာရေးစောင့်ရှောက်မှု (င) ဒေသတွင်း အများဆုံးဖြစ်တတ်သောရောဂါများ (စ) HIV/ AIDS-ရောဂါ ဖြစ်ပွား/ သေဆုံးဦးရေ (ဆ) ကျန်းမာရေးဆိုင်ရာ အညွှန်းကိန်းများ	၆၂ ၆၂ ၆၂ ၆၆ ၆၆ ၆၇ ၆၇	- - - - - - -



စဉ်	အကြောင်းအရာ	စာမျက်နှာ	
		မှ	ထိ
၄၃။	လူမှုရေးအသင်းအဖွဲ့များ (က) INGO (ခ) NGO (ဦးရေ) (ဂ) အသင်းအဖွဲ့များ	၆၇ ၆၈ ၆၈	- - -
၄၄။	အားကစားနှင့်ပျော်ဖြေရေးလုပ်ငန်းများ	၈၉	-
	<b>အခန်း(၈)</b> <b>ဘာသာရေးဆိုင်ရာအချက်အလက်များ</b>		
၄၅။	ဗုဒ္ဓဘာသာဆိုင်ရာအဆောက်အဦများနှင့်သာသနာဝင်ပုဂ္ဂိုလ်များ (က) သာသနိကအဆောက်အဦများ (ခ) ရဟန်းသံဃာနှင့်သီလရှင်များ (ဂ) ထင်ရှားသည့်ဘုရား၊စေတီ၊ပုထိုးများ (ဃ) ထင်ရှားသည့်ဘုန်းတော်ကြီးကျောင်းများ	၆၉ ၆၉ ၆၉ ၇၀	- - - -
၄၆။	အခြားဘာသာရေးအဆောက်အဦများ	၇၀	-
၄၇။	သမိုင်းဝင်ထင်ရှားသောအဆောက်အဦနှင့်နေရာများ	၇၁	-
	<b>အခန်း(၉)</b> <b>ဒေသဖွံ့ဖြိုးရေးဆိုင်ရာအချက်အလက်များ</b>		
၄၈။	ဒေသဖွံ့ဖြိုးရေးလုပ်ငန်းများဆောင်ရွက်နိုင်မှုအခြေအနေ (က) ကျေးလက်ဒေသဖွံ့ဖြိုးတိုးတက်ရေးဦးစီးဌာနမှဆောင်ရွက်သည့်လုပ်ငန်းများ (ခ) အစိုးရနှင့်ပြည်သူ့ဆောင်ရွက်သည့်ဒေသဖွံ့ဖြိုးရေးလုပ်ငန်းများ	၇၂ ၇၇	- -

စဉ်	အကြောင်းအရာ	စာမျက်နှာ	
		မှ	ထိ
၄၉။	မြို့ပြစီမံကိန်း(TownPlan)နှစ်(၃၀)အတွက်မြေအသုံးချမှု ဆိုင်ရာလျာထားမှု	၇၇	-
	အခန်း(၁၀) အထွေထွေ		
၅၀။	အခြားတင်ပြလိုသောအချက်များ	၇၇	-
၅၁။	နိဂုံး	၇၇	-

# မိုးမောက်မြို့နယ်ဒေသဆိုင်ရာအချက်အလက်များ

## အခန်း(၁)

### နိဒါန်းနှင့်ဒေသသမိုင်း

#### နိဒါန်း

၁။ အထွေထွေအုပ်ချုပ်ရေးဦးစီးဌာနသည် ပြည်ထဲရေးဝန်ကြီးဌာန အောက်ရှိဌာနဖြစ်ပြီး တရားဥပဒေစိုးမိုးရေး၊ ရပ်ရွာအေးချမ်း သာယာရေး၊ နိုင်ငံတော်အစိုးရ၏ မူဝါဒများအကောင်အထည်ဖော်ရေး၊ ကောင်းမွန်သော အုပ်ချုပ်ရေးစနစ်ဖော်ဆောင်ရေးနှင့် ပြည်သူ့ဗဟိုပြုဒေသ ဖွံ့ဖြိုးရေး လုပ်ငန်းများ ဆောင်ရွက်ရေးဟူသော ရည်မှန်းချက်တာဝန်များကို အောင်မြင်အောင်ဆောင် ရွက်လျက်ရှိပါသည်။အထွေထွေအုပ်ချုပ်ရေး ဦးစီးဌာနတွင် တာဝန်ထမ်း ဆောင်ကြသည့် အဆင့်ဆင့်သော အရာထမ်း၊ အမှုထမ်းများသည် ရုံးချုပ် အဆင့်မှ အောက်ခြေ ရပ်ကွက်/ ကျေးရွာအုပ်စု အဆင့်အထိ အထွေထွေအုပ်ချုပ်ရေးဦးစီးဌာနရုံး အသီးသီးတွင် တာဝန် ထမ်းဆောင်ကြရပြီး နိုင်ငံတော်အုပ်ချုပ်ရေးယန္တရား ချောမွေ့စွာ လည်ပတ် ရေးတွင် ပါဝင်ဆောင်ရွက်ခြင်း၊ ဝန်ကြီးဌာန၏ ရည်မှန်းချက်တာဝန်များ၊ အခြားဝန်ကြီးဌာနမှပေးအပ်သော တာဝန်များနှင့် ဒေသန္တရအစိုးရအဖွဲ့ များမှ ပေးအပ်သောလုပ်ငန်းတာဝန်များကို ကျေပွန်စွာထမ်း ဆောင်နေကြရ သည်ဖြစ်ရာ ဒေသဆိုင်ရာအချက် အလက်များပြုစုထားရှိခြင်းသည် များစွာ အရေးပါလာပါသည်။ ဒေသဆိုင်ရာအချက်အလက်များ ပြုစုခြင်းဖြင့် မိမိတို့၏ လုပ်ငန်းဆောင်ရွက်ရာတွင် ထောက်အကူပြုသကဲ့သို့ အကြီးအကဲများ နယ်မြေသို့ ကွင်းဆင်းရာတွင် နယ်မြေ၏အချက်အလက်များကို လွယ်ကူ စွာ သိရှိနိုင်မည်ဖြစ်ပါသည်။ ဤစာအုပ်သည် မိုးမောက်မြို့နယ်၏ ဒေသဆိုင်ရာအချက်အလက်များ ( ၂၀၂၂ခုနှစ် ၊ ဧပြီလ မှ ၂၀၂၃ ခုနှစ် ၊ မတ်လကုန်ထိ အခြေအနေ) ကို သက်ဆိုင်ရာ ဌာန အသီးသီးမှ ပေးပို့သော ကိန်းဂဏန်းများနှင့်အညီ ပြုစုတင်ပြထားခြင်းဖြစ်ပါသည်။

**ဒေသခိုင်အကျဉ်း**

၂။ မိုးမောက်မြို့နယ်ဖြစ်ပေါ်လာပုံကို လေ့လာရာတွင်အောက်ပါ အတိုင်း(၃)ပိုင်းရှိခဲ့ကြောင်း သိရှိရပါသည် -

**(က) ဖြစ်စဉ်(၁)**

ဗန်းမော်ဒေသတွင် စမ္မာနဂိုမင်းတိုင်းပြည်အုပ်စိုးနန်းစံစဉ်သားတော်ကြီးစိတ္တရာဇာနှင့် ညီတော်ဂုတ္တရာဇာဟူသောသားတော်(၂)ပါးရှိခဲ့ပါကြောင်း၊ ခမည်းတော်နတ်ရွာစံပြီးနောက် နောင်တော်စိတ္တရာဇာက ဖခင်အရိုက်အရာကို ဆက်ခံခဲ့ကြောင်း၊ ညီတော်ဂုတ္တရာဇာသည် တစ်ထီးတစ်နန်းတည်းတည်ဆောက်၍ ယခုမိုးမောက်တောင်ဘက်(၂)မိုင်ခန့်နေရာတွင် မြို့တည်ဆောက်ပြီး စမ္မာနဂို တိုင်းပြည်ကို တိုက်ခိုက်နိုင်ရန် လူသူလက်နက်စုဆောင်းပြီး ပြည့်စုံသောအခါ ယခုမိုးမောက်တည်ရာ ကုန်းမြင့်ရွာမှ ဆက်သားစေလွှတ်၍ စစ်ယှဉ်ပြိုင်ရန် နောင်တော် စိတ္တရာဇာထံသို့ အကြောင်းကြားခဲ့သဖြင့်၎င်းဆက်သား နေထိုင်သည့် မိုးမောက်မြို့အား ရှမ်းဘာသာစကားဖြင့်(မန့်မောက်) ရွာ မြန်မာဘာသာဖြင့် (သတင်းပေးပို့သည့်ရွာ) ဟု ခေါ်ဝေါ်ခဲ့ပါသည်။

**(ခ) ဖြစ်စဉ်(၂)**

ခရစ်သက္ကရာဇ် ၁၇၆၅ခု၊ တတိယဆင်ဖြူရှင်မင်းလက်ထက်ဗန်းမော်မြို့ဝန်သည် ကုန်ကူးသန်းရောင်းဝယ်ရန်လာသည့် တရုတ်ကုန်သည်များအား ဗန်းမော်မြို့သို့ တိုက်ရိုက်ဝင်ခွင့်မပြုဘဲ ယခုမိုးမောက်တည် ရာရွာငယ်ရှမ်းဘာသာဖြင့် (ပန်ကော်စခန်း) မြန်မာဘာသာ ဖြင့်

(သစ်အယ်ပင်စခန်း)မှ တစ်ထောက်နားရန် သတင်း ပို့စေခြင်းကြောင့်၎င်းသစ်အယ်ပင်စခန်းကို(မန့်မောက်ရွာ) (သတင်းပေးပို့သည့်ရွာ) ဟုခေါ်ဝေါ်ခဲ့ကြောင်း၊ ရွာ၏ အရှေ့ဘက်တွင် ချောင်းတစ်ခုစီးဆင်းပြီး ရွာသားများ လယ်ယာစိုက်ခင်း လုပ်ကိုင်ကြရာတွင် ၎င်းချောင်းမှရေကို ဝါးရေတလျှောက်ဖြင့် သွယ်ယူပြီး နမ့်မောက်ချောင်းဟု ခေါ်ဝေါ်ခဲ့ကြောင်း၊ နမ့်မောက်ချောင်းနှင့် သတင်းပေးပို့ သည့်ရွာ (မန့်မောက်)ကို အစွဲပြု၍ မန့်မိန်းမောက်ကို မိုးမောက်ဟု ခေါ်ဆိုခဲ့ရာမှ ယနေ့တိုင် မိုးမောက်ဟု ခေါ်ဝေါ်ခဲ့ ကြောင်း သိရှိရပါသည်။

(ဂ) ဖြစ်စဉ်(၃)

မိုးမောက်မြို့သည် ယခင်ဗန်းမော်ခရိုင်၊ ဗန်းမော် မြို့၏အစိတ်အပိုင်းတစ်ခုဖြစ်ခဲ့ကြောင်းစိန်လုံ ကို(၁၉၀၃) ခုနှစ်တွင် တောင်တန်းမြို့အဖြစ်သတ်မှတ်၍ (၁၄.၆. ၁၉၄၇) ခုနှစ်အထိ အင်္ဂလိပ်လူမျိုး မစ္စတာရေး၊ မစ္စတာ ပေါ်တာ၊ မစ္စတာဒေးဝါး၊ မစ္စတာစလော့ချ်၊ မစ္စတာကင်း၊ မစ္စတာစကီဗင်စသည် တောင်တန်း ဝန်ထောက်(၆)ဦး အစဉ်အဆက်တာဝန် ထမ်းဆောင်ခဲ့ကြောင်း၊ ၎င်းနောက် ပိုင်း (၃၀.၉.၁၉၆၅)ရက်နေ့အထိတိုင်းရင်း သားတောင်တန်း ဝန်ထောက် (၁၃)ဦးအထိ စိန်လုံတောင်တန်းမြို့တွင် တာဝန်ထမ်းဆောင်ခဲ့ကြောင်း၊ (၂.၃.၁၉၆၂) မှစ၍ တော်လှန် ရေးကောင်စီပေါ်ပေါက်ခဲ့ရာစိန်လုံမြို့အား တောင်တန်းမြို့ အဖြစ် ဆက်လက်တည်ရှိစေရန် ရည်ရွယ်သော်လည်း လမ်းပန်းဆက်သွယ်ရေးခက်ခဲခြင်း၊ ဧကအိုင်အသောင်းကျန်း

သူများရန်ကြောင့် နယ်မြေမအေးချမ်းခြင်း၊ စီးပွားရေး အချက်အချာမကျခြင်းတို့ကြောင့် (၁.၁၀. ၁၉၆၅) ရက်နေ့တွင် စိန်လုံတောင်တန်းဝန်ထောက်ရုံးအား မိုးမောက်မြို့သို့ ပြောင်းရွှေ့ပြီးဖွင့်လှစ်စေခဲ့ကာ အင်းဆွယ်ကန်နောက် မိုးမောက်မြို့တည်ဟူ၍ မိုးမောက်ရွာအား မိုးမောက်မြို့ဟုသတ်မှတ် ခေါ်ဆိုခဲ့ကြပြီးပြည်ထဲ ရေးနှင့်သာသနာရေးဝန်ကြီးဌာန၏ (၂၇.၇.၁၉၇၂) ရက်စွဲပါ အမိန့်ကြော်ငြာစာအမှတ်၊ ၉၅၃ဖြင့် မြို့အဖြစ် သတ်မှတ်ပေးခဲ့ပါသည်။

**အခန်း(၂)**

**ပထဝီဝင် အနေအထား**

**တည်နေရာအကျယ်အဝန်း**

၃။ မိုးမောက်မြို့နယ်သည် မြန်မာနိုင်ငံ၏ အရှေ့မြောက်ဘက်တွင် တည်ရှိပြီး ဗန်းမော်ခရိုင်အတွင်း တည်ရှိပါသည်။ မိုးမောက်မြို့နယ်သည် မြောက်လတ္တီတွဒ် ၂၄ဒီဂရီ ၁၅မိနစ်မှ ၂၄ ဒီဂရီ ၅၅ မိနစ်အကြား၊ အရှေ့လောင်ဂျီတွဒ် ၉၇ ဒီဂရီ ၁၅မိနစ်မှ ၉၇ဒီဂရီ ၄၅မိနစ်အကြားတွင် တည်ရှိပါသည်။ မြို့နယ်နှင့် မြို့တို့၏ဧရိယာအကျယ်အဝန်းမှာ အောက်ပါအတိုင်းဖြစ်ပါသည်-

စဉ်	မြို့နယ်	မြို့	မြို့ဧရိယာ စတုရန်းမိုင်	ကျေးရွာအုပ်စု ဧရိယာစတုရန်းမိုင်	မြို့နယ်/မြို့ ဧရိယာစတုရန်းမိုင်
၁	မိုးမောက်		၄.၂၄	၃၇၈.၅၄	၃၈၂.၇၈
၂		လွယ်ဂျယ်	၀.၇၉	၁၅၉.၈၅	၁၆၀.၆၄
၃		ဒေါ်ဖုန်းယန်	၀.၃၀	၅၂၅.၂၃	၅၂၅.၅၃
မြို့နယ်ချုပ်			၅.၃၃	၁၀၆၃.၆၂	၁၀၆၈.၉၅

**နယ်နိမိတ်**

၄။ မိုးမောက်မြို့နယ်၏အရှေ့ဘက်တွင် တရုတ်နိုင်ငံ၊ ယူနန်ပြည်နယ်၊ လုံချမ်ခရိုင်နှင့်နယ်နိမိတ်ချင်း(၆၀)မိုင် ထိစပ်လျက် ရှိပြီး တောင်ဘက်တွင် ကချင်ပြည်နယ်၊ ဗန်းမော်ခရိုင်ရှိ မံစီမြို့နယ် တို့နှင့်ထိစပ်လျက်ရှိပါသည်။ အနောက်ဘက်တွင် ကချင်ပြည်နယ်ရှိ ဗန်းမော်မြို့နယ်၊ မြစ်ကြီးနားမြို့နယ်တို့နှင့်ထိစပ်လျက်ရှိပြီးမြောက်ဘက်တွင်ကချင်ပြည်နယ်၊ မြစ်ကြီးနားခရိုင်ရှိ ဝိုင်းမော်မြို့ နယ်တို့နှင့် နယ်နိမိတ် ထိစပ်လျက်ရှိပါသည်။

**မြေမျက်နှာသွင်ပြင်**

၅။ မိုးမောက်မြို့နယ်၏ အရှေ့ဘက်ခြမ်းတွင် တောင်ကုန်း တောင်တန်း များသည် မြောက်မှတောင်သို့ သွယ်တန်းလျက်ရှိပြီး အနောက်ဘက် ခြမ်းတွင် မြေနိမ့်လွင်ပြင်ရှိပါသည်။

**ရေဆင်း**

၆။ မိုးမောက်မြို့နယ်တွင် မြစ်ချောင်းများပေါများသည့် ဒေသတစ်ခု ဖြစ်ပြီး မြစ်ချောင်းများသည် တောင်မှမြောက်သို့ စီးဆင်းလျက်ရှိပါသည်။ ထင်ရှားသောမြစ်မှာ တာပိန်မြစ်ဖြစ်ပြီး မြို့သစ်ကျေးရွာအနီးမှ ဖြတ်၍ အရှေ့မှ အနောက်သို့စီးဆင်းပါသည်။ ဒေသတွင်းရှိ တာပိန်မြစ်မှာ ထူးခြားစွာ အရှေ့မှအနောက်သို့ စီးဆင်း၍ ဧရာဝတီမြစ်သို့ စီးဝင်ပါသည်။ တာပိန်မြစ်၊ မိုးလဲချောင်း၊ နန့်ကျရီချောင်း၊ နမ့်ဖခချောင်းအတွင်းရှိ ရေအရင်းအမြစ် အများစုမှာ ရေချိုများဖြစ်၍ စိုက်ပျိုးရေး၊ သောက်သုံး ရေစသည်ဖြင့် အသုံးပြုနိုင်ပါသည်။ တာပိန်မြစ်မှာဇွေရာသီတွင်ရေအနက် ၁၂ ပေခန့်သာ ရှိ၍ စက်လှေများ သွားလာနိုင်ပါသည်။

**ပင်လယ်ရေမျက်နှာပြင်အထက်အမြင့်**

၇။ မိုးမောက်မြို့နယ်သည် ပင်လယ်ရေမျက်နှာပြင်အထက် ပျမ်းမျှ အမြင့်(၄၀၀)ပေအထက်တွင် တည်ရှိပါသည်။ အမြင့်ဆုံး တောင်မှာစိန်လုံ

တောင်ဖြစ်၍ ပင်လယ်ရေမျက်နှာပြင် အထက် (၆၀၅၂)ပေဖြစ်၍ မြို့နယ် ၏ အနိမ့်ဆုံး အရပ်ဒေသမှာ မိုးမောက်မြို့ ဖြစ်ပါသည်။

**အခန်း(၃)**

**ရာသီဥတုနှင့် သဘာဝပတ်ဝန်းကျင်**

**ရာသီဥတု**

၈။ မိုးမောက်မြို့နယ်သည်ပူအိုက်စွတ်စိုသောရာသီဥတုရှိပြီး၊ အမြင့် ဆုံး အပူချိန်(၄၀.၀°C)နှင့် အနိမ့်ဆုံးအပူချိန်မှာ (၆.၅°C) ဖြစ်ပါသည်။နှစ် အလိုက်ဖြစ်ပေါ်ခဲ့သော၂၀၂၂ခုနှစ်၊ဧပြီလမှ၂၀၂၃ခုနှစ် ၊ မတ်လကုန် အထိ မိုးရေချိန်နှင့်အပူချိန်မှာအောက်ပါ အတိုင်းဖြစ်ပါ သည်-

စဉ်	မြို့နယ်/မြို့	ခုနှစ်	မိုးရေချိန်		အပူချိန်	
			မိုးရွာ ရက်	စုစုပေါင်း မိုးရေချိန် (လက်မ)	နွေရာသီ (°C)	ဆောင်းရာသီ (°C)
					အမြင့်ဆုံး	အနိမ့်ဆုံး
၁	မိုးမောက်	၂၀၂၁-၂၂ ၂၀၂၂-၂၃	၇၅ ၈၇	၆၀.၈၅ ၈၀.၈၉	၄၀.၀	၆.၅
၂	လွယ်ဂျယ်	၂၀၂၁-၂၂ ၂၀၂၂-၂၃	၇၃ ၁၀၉	၇၆.၇၇ ၁၂၂.၀၈	၈၅(F)	၂၀(F)
၃	ဒေါ်ဖုန်းယန်	၂၀၂၁-၂၂ ၂၀၂၂-၂၃	၇၅ ၇၇	၆၅.၁၅ ၆၉.၆၉	၃၆	၉

**သဘာဝပေါက်ပင်များ**

၉။ မိုးမောက်မြို့နယ်အတွင်း ပေါက်ရောက်သည့် သဘာဝပေါက်ပင် များမှာ(ကျွန်း၊ပျဉ်ကတိုး၊ ပိတောက်၊ သစ်ရာ၊ တမလန်း၊ အင်ကြင်း၊ သစ်ကတိုး၊ ကညင်၊သစ်မင်း) များဖြစ်ကြပြီး ရှားပါးဆေးဘက်ဝင်သည့်



အပင်များဖြစ်သော(ကရဝေးဦ၊ ကင်မလင်း၊ ကန့်ကလာ၊ ဆံခါး၊ ဆင်တုံး မနွယ်၊ စပါးလင်၊ ကျားမုတ်ဆိတ်) စသည်တို့နှင့် အခြားဆေးဘက်ဝင် အပင်များလည်း ပေါက်ရောက်ကြပါသည်။ ဝါးနှင့်ကြိမ်မျိုးစုံများလည်း ပေါက်ရောက်ကြပါသည်။

**တောရိုင်းတိရစ္ဆာန်များ**

၁၀။ မိုးမောက်မြို့နယ်တွင် တွေ့ရှိရသော တောရိုင်းတိရစ္ဆာန်များမှာ တောဝက်၊ ပြောင်၊ တောကျွဲ၊ ဆတ်၊ သမင်၊ တောင်ဆိတ်၊ ရှည်၊ ဒရယ်၊ ဂျီ၊ တောခွေး၊ ခွေး၊ တောကြောင်၊ သင်းခွေချပ်၊ ကြောင်မင်း၊ ဖြူ နှင့် မျောက် အမျိုးမျိုး၊ ဖွတ်စသည်တို့ဖြစ်ပါသည်။

**သဘာဝပတ်ဝန်းကျင်လက်ရှိအခြေအနေ**

၁၁။ မိုးမောက်မြို့နယ် သစ်တောကြိုးဝိုင်း ဧရိယာ(၃၈၉၄)ဧက ရှိပြီး ကြိုးပြင်ကာကွယ်တော ဧရိယာ(၃၁၁၀၂၀)ဧကရှိပါသည်။ တစ်ဖက်နိုင်ငံ နှင့် နယ်နိမိတ်ချင်းထိစပ်လျက်ရှိသောကြောင့် မသမာသူ လောဘသမား များမှ တရားမဝင်သစ်များ ခိုးထုတ်မှု၊ ဒေသခံများမှကျူးကျော် တောင်ယာများ လုပ်ကိုင်စားသောက်မှုကြောင့် သစ်တောပြုန်းတီး ပျက်စီး မှုများရှိပါသည်။

**သဘာဝပတ်ဝန်းကျင်ထိန်းသိမ်းရေးလုပ်ငန်းများ**

၁၂။ မိုးမောက်မြို့နယ်အတွင်း သဘာဝပတ်ဝန်းကျင်ထိန်းသိမ်းရေး လုပ်ငန်းများအတွက် မိုးရာသီ၌ လူထုလှုပ်ရှားမှုဖြင့် အရိပ်ရ လေကာပင် များစိုက်ပျိုးခြင်း၊ ကျေးလက်အိမ်ရာထူထောင်ရေး ကျေးရွာပိုင်စိုက်ခင်း များထူထောင်ခြင်း၊ တစ်အိမ်ထောင်ကျွန်း(၃)ပင်၊ သစ်မာ(၂၀)ပင်စိုက်ပျိုး ခြင်း၊ ဆက်သွယ်ရေးလမ်းမကြီးများ ဘေးဝဲယာ၌ရတနာ တန်းဝင် ကျွန်းပင်များ တစ်အုပ်တစ်မအသွင် စိုက်ပျိုးခြင်း၊ သဘာဝပတ်ဝန်းကျင် ထိန်းသိမ်းရေး စည်းရုံးဟောပြောပွဲများဆောင်ရွက်ခြင်း၊ ကြိုးဝိုင်း/ ကြိုး

ပြင်ကာကွယ် တောများထိန်းသိမ်းခြင်းလုပ်ငန်းများကို ဆောင်ရွက်လျက် ရှိပါသည်။

**သဘာဝဘေးအန္တရာယ်ကျရောက်မှုကြောင့်ပျက်စီးမှု အခြေအနေ**

၁၃။ မိုးမောက်မြို့နယ်သည် တောင်ကုန်းတောင်တန်းများနှင့် မြေပြန့် ဒေသများ ပါဝင်ပါသည်။ မိုးမောက်မြို့နယ်အတွင်း ၂၀၂၂ ခုနှစ်၊ ဧပြီလမှ ၂၀၂၃ ခုနှစ်၊ မတ်လကုန်အထိ သဘာဝဘေးအန္တရာယ် ကျရောက်ခဲ့မှု အခြေအနေမှာ အောက်ပါအတိုင်းဖြစ်ပါသည်-

စဉ်	သဘာဝဘေး အန္တရာယ် အမည်	ဖြစ်ပွား သည့် အကြိမ်	သေ/ ပျောက် ဦးရေ	အဆောက် အဦးပျက်စီး ဆုံးရှုံးမှု	ဆုံးရှုံးမှု တန်ဖိုး (ကျပ်သိန်း)
၁	မုန်တိုင်းဘေး	-	-	-	-
၂	ဆူနာမီဘေး	-	-	-	-
၃	ငလျင်ဘေး	-	-	-	-
၄	ရေဘေး	-	-	-	-
၅	မီးဘေး	-	-	-	-
ပေါင်း		-	-	-	-

အခန်း(၄)

လူဦးရေဆိုင်ရာအချက်အလက်များ

နေထိုင်သည့်တိုင်းရင်းသားလူမျိုးစုများ

၁၄။ မိုးမောက်မြို့နယ်တွင်နေထိုင်ကြသောလူမျိုးစုများမှာ အောက်ပါ အတိုင်း ဖြစ်ပါသည်-

စဉ်	လူမျိုး	နေထိုင်သည့် ဦးရေ	မြို့နယ် လူဦးရေ	မြို့နယ်လူဦးရေ ၏ရာခိုင်နှုန်း
၁	ကချင်	၃၆၅၈၂	၈၈၅၄၀	၄၁.၃၁
၂	ကယား	၈	၈၈၅၄၀	၀.၀၁
၃	ကရင်	၂၀	၈၈၅၄၀	၀.၀၂
၄	ချင်း	၅၆	၈၈၅၄၀	၀.၀၆
၅	မွန်	၁	၈၈၅၄၀	၀.၀၀၁
၆	ဗမာ	၄၁၀၅	၈၈၅၄၀	၄.၆၃
၇	ရခိုင်	၁၁၂	၈၈၅၄၀	၀.၁၂
၈	ရှမ်း	၄၆၃၃၁	၈၈၅၄၀	၅၂.၃၂
	မြို့နယ်ချုပ်	၈၇၂၁၅	၈၈၅၄၀	၉၈.၅၀

**အိမ်ခြေ၊ အိမ်ထောင်စု၊ လူဦးရေ**

၁၅။ မိုးမောက်မြို့နယ်၏ ၂၀၂၂ခုနှစ်၊ ဧပြီလမှ ၂၀၂၃ခုနှစ် မတ်လကုန်အထိ လူဦးရေမှာ အောက်ပါအတိုင်း ဖြစ်ပါသည်-

**(က) အိမ်ခြေ/အိမ်ထောင်စု**

စဉ်	အကြောင်းအရာ	အိမ်ခြေ	အိမ်ထောင်စု	ရပ်ကွက်	ကျေးရွာအုပ်စု	ကျေးရွာ
၁	မိုးမောက်					
	- မြို့နေ	၁၆၄၇	၁၆၄၇	၃	-	-
	- ကျေးလက်နေ ပေါင်း	၇၉၂၉ ၉၅၇၆	၇၈၈၈ ၉၅၃၅	- ၃	၂၆ ၂၆	၁၀၆ ၁၀၆
၂	လွယ်ဂျယ်					
	- မြို့နေ	၇၆၆	၈၀၉	၇	-	-
	- ကျေးလက်နေ ပေါင်း	၁၅၉၁ ၂၃၅၇	၁၅၈၇ ၂၃၉၆	- ၇	၁၃ ၁၃	၉၂ ၉၂

စဉ်	အကြောင်းအရာ	အိမ်ခြေ	အိမ်ထောင်စု	ရပ်ကွက်	ကျေးရွာအုပ်စု	ကျေးရွာ
၃	ဒေါ်ဖုန်းယန်					
	- မြို့နေ	၄၅၂	၄၄၈	၃	-	-
	- ကျေးလက်နေ ပေါင်း	၂၈၂၀ ၃၂၇၂	၂၈၃၂ ၃၂၈၀	- ၃	၁၄ ၁၄	၇၅ ၇၅
၄	မြို့နယ်ချုပ်					
	- မြို့နေ	၂၈၆၅	၂၉၀၄	၁၃	-	-
	- ကျေးလက်နေ ပေါင်း	၁၂၃၄၀ ၁၅၂၀၅	၁၂၃၀၇ ၁၅၂၁၁	- ၁၃	၅၃ ၅၃	၂၇၃ ၂၇၃

(ခ) လူဦးရေ

စဉ်	အကြောင်းအရာ	အသက်(၁၈) နှစ်အောက်			အသက်(၁၈) နှစ်အထက်			စုစုပေါင်း		
		ကျား	မ	ပေါင်း	ကျား	မ	ပေါင်း	ကျား	မ	ပေါင်း
၁	မိုးမောက် - မြို့နေ - ကျေးလက်နေ ပေါင်း	၁၉၂၆ ၆၃၄၃ ၈၂၆၉	၂၀၀၃ ၆၂၉၈ ၈၃၀၁	၃၉၂၉ ၁၂၆၄၁ ၁၆၅၇၀	၂၆၈၀ ၁၃၅၇၄ ၁၆၂၅၄	၃၁၉၄ ၁၅၀၅၂ ၁၈၂၄၆	၅၈၇၄ ၂၈၆၂၆ ၃၄၅၀၀	၄၆၀၆ ၁၉၉၁၇ ၂၄၅၂၃	၅၁၉၇ ၂၁၃၅၀ ၂၆၅၄၇	၉၈၀၃ ၄၁၂၆၇ ၅၁၀၇၀
၂	လွယ်ဂျယ် - မြို့နေ - ကျေးလက်နေ ပေါင်း	၈၀၁ ၂၄၁၁ ၃၂၁၂	၇၃၁ ၂၅၂၂ ၃၂၅၃	၁၅၃၂ ၄၉၃၃ ၆၄၆၅	၂၆၆၁ ၄၅၈၆ ၇၂၄၇	၃၀၀၀ ၄၉၃၉ ၇၉၃၉	၅၆၆၁ ၉၅၂၅ ၁၅၁၈၆	၃၄၆၂ ၆၉၉၇ ၁၀၄၅၉	၃၇၃၁ ၇၄၆၁ ၁၁၁၉၂	၇၁၉၃ ၁၄၄၅၈ ၂၁၆၅၁

စဉ်	အကြောင်းအရာ	အသက်(၁၈) နှစ်အောက်			အသက်(၁၈) နှစ်အထက်			စုစုပေါင်း		
		ကျား	မ	ပေါင်း	ကျား	မ	ပေါင်း	ကျား	မ	ပေါင်း
၃	ဒေါ်ဖုန်းယန်									
	- မြို့နေ	၃၂၆	၄၅၉	၇၈၅	၉၁၅	၇၄၆	၁၆၆၁	၁၂၄၁	၁၂၀၅	၂၄၄၆
	- ကျေးလက်နေ	၂၆၃၈	၂၄၈၉	၅၁၂၇	၄၀၅၃	၄၁၉၃	၈၂၄၆	၆၆၉၁	၆၆၈၂	၁၃၃၇၃
	ပေါင်း	၂၉၆၄	၂၉၄၈	၅၉၁၂	၄၉၆၈	၄၉၃၉	၉၉၀၇	၇၉၃၂	၇၈၈၇	၁၅၈၁၉
	မြို့နယ်ချုပ်									
	- မြို့နေ	၃၀၅၃	၃၁၉၃	၆၂၄၆	၆၂၅၆	၆၉၄၀	၁၃၁၉၆	၉၃၀၉	၁၀၀၃၃	၁၉၄၄၂
	- ကျေးလက်နေ	၁၁၃၉၂	၁၁၃၀၉	၂၂၇၀၁	၂၂၂၁၃	၂၄၁၈၄	၄၆၃၉၇	၃၃၆၀၅	၃၅၄၉၃	၆၉၀၉၈
	ပေါင်း	၁၄၄၄၅	၁၄၅၀၂	၂၈၉၄၇	၂၈၄၆၉	၃၁၁၂၄	၅၉၅၉၃	၄၂၉၁၃	၄၅၆၂၆	၈၈၅၄၀

**လူဦးရေတိုးနှုန်းနှင့် ကျားမအချိုး**

၁၆။ မိုးမောက်မြို့နယ်၏ ၂၀၂၂ခုနှစ်၊ ဧပြီလမှ ၂၀၂၃ခုနှစ် မတ်လကုန် အထိ လူဦးရေတိုးနှုန်းနှင့် ကျား/မ အချိုးမှာ အောက်ပါအတိုင်းဖြစ်ပါသည်-

**(က) လူဦးရေတိုးနှုန်းနှင့်ကျားမအချိုး**

စဉ်	ယခင်နှစ် လူဦးရေ	ယခုလ လူဦးရေ	တိုးလာ ဦးရေ	တိုး နှုန်း	ကျား	မ	ကျား/မ အချိုး
၁	၈၈၀၇၂	၈၈၅၄၀	၄၆၈	၀.၅၃	၄၂၉၁၄	၄၅၆၂၆	၁:၁.၀၆

**(ခ) မွေးဖွား၊သေဆုံး၊ပြောင်းဝင်၊ပြောင်းထွက်လူဦးရေ**

စဉ်	မူလ လူဦးရေ	မွေးဖွား ဦးရေ	သေဆုံး ဦးရေ	ပြောင်းဝင် ဦးရေ	ပြောင်း ထွက်ဦးရေ	လက်ရှိ လူဦးရေ
၁	၈၈၀၇၂	၈၉၅	၃၂၅	၅၅၈	၆၆၀	၈၈၅၄၀

**ကိုးကွယ်သည့်ဘာသာ**

၁၇။ မိုးမောက်မြို့နယ်တွင် နေထိုင်ကြသူများ၏ ကိုးကွယ်သည့်ဘာသာ အလိုက် လူဦးရေမှာ အောက်ပါအတိုင်းဖြစ်ပါသည်-

စဉ်	အကြောင်း အရာ	ဗုဒ္ဓ ဘာသာ	ခရစ် ယာန်	ဟိန္ဒူ ဘာသာ	အစ္စလာမ် ဘာသာ	ပေါင်း
၁	မိုးမောက်					
	- မြို့နေ	၂၇၆၄	၆၈၀၄	၁၅	၂၂၀	၉၈၀၃
	-ကျေးလက်နေ	၃၁၈၀၈	၉၄၅၅	-	၄	၄၁၂၆၇
	ပေါင်း	၃၄၅၇၂	၁၆၂၅၉	၁၅	၂၂၄	၅၁၀၇၀



စဉ်	အကြောင်းအရာ	ဗုဒ္ဓဘာသာ	ခရစ်ယာန်	ဟိန္ဒူဘာသာ	အစ္စလာမ်ဘာသာ	ပေါင်း
၂	လွယ်ဂျယ် - မြို့နေ - ကျေးလက်နေ ပေါင်း	၅၄၁၅ ၂၀၀၈ ၇၄၂၃	၁၇၇၈ ၁၂၄၅၀ ၁၄၂၂၈	- - -	- - -	၇၁၉၃ ၁၄၄၅၈ ၂၁၆၅၁
၃	ဒေါ့ဖုန်းယန် - မြို့နေ - ကျေးလက်နေ ပေါင်း	၆၂၇ ၉၀၃၂ ၉၆၅၉	၁၈၁၉ ၄၃၄၁ ၆၁၆၀	- - -	- - -	၂၄၄၆ ၁၃၃၇၃ ၁၅၈၁၉
	မြို့နယ်ချုပ် - မြို့နေ - ကျေးလက်နေ ပေါင်း	၈၈၀၆ ၄၂၈၄၈ ၅၁၆၅၄	၁၀၄၀၁ ၂၆၂၄၆ ၃၆၆၄၇	၁၅ - ၁၅	၂၂၀ ၄ ၂၂၄	၁၉၄၄၂ ၆၉၀၉၈ ၈၈၅၄၀

**နိုင်ငံခြားသားများနေထိုင်မှု**

၁၈။ မိုးမောက်မြို့နယ်အတွင်း နိုင်ငံခြားသားများနေထိုင်သူဦးရေမှာ အောက်ပါ အတိုင်းဖြစ်ပါသည်-

စဉ်	နိုင်ငံခြားသားလူမျိုး	နေထိုင်ဦးရေ	မြို့နယ်လူဦးရေ	မြို့နယ်လူဦးရေ၏ ရာခိုင်နှုန်း
၁	တရုတ်	၁၀၉၂	၈၈၅၄၀	၁.၂၃
၂	အိန္ဒိယ	၂၁၁	၈၈၅၄၀	၀.၂၃
၃	ပါကစ္စတန်	၂၂	၈၈၅၄၀	၀.၀၂
	<b>မြို့နယ်ချုပ်</b>	<b>၁၃၂၅</b>	<b>၈၈၅၄၀</b>	<b>၁.၄၉</b>

၁၆

အခန်း(၅)

အုပ်ချုပ်ရေးဆိုင်ရာအချက်အလက်များ

အုပ်ချုပ်ရေးနယ်မြေဖွဲ့စည်းမှု

၁၉။ မိုးမောက်မြို့နယ်၏ အုပ်ချုပ်ရေးနယ်မြေဖွဲ့စည်းမှုမှာ အောက်ပါ အတိုင်း ဖြစ်ပါသည်-

စဉ်	မြို့နယ်	မြို့နယ်	မြို့	ရပ်ကွက်	ကျေးရွာအုပ်စု	ကျေးရွာ
၁	မိုးမောက်	၁	၁	၃	၅၃	၂၇၃
၂	လွယ်ဂျယ်	-	၁	၇	-	-
၃	ဒေါ်ဖုန်းယန်	-	၁	၃	-	-
	<b>မြို့နယ်ချုပ်</b>	<b>၁</b>	<b>၃</b>	<b>၁၃</b>	<b>၅၃</b>	<b>၂၇၃</b>

**ရွေးကောက်ပွဲဆိုင်ရာကိစ္စရပ်များ**

၂၀။ မိုးမောက်မြို့နယ်၏ ရွေးကောက်ပွဲဆိုင်ရာကိစ္စရပ်များအား အောက်ပါ အတိုင်း ဖော်ပြအပ်ပါသည်-

**(က) မြို့နယ်ရွေးကောက်ပွဲကော်မရှင်အဖွဲ့ခွဲ အဖွဲ့ဝင်စာရင်း**

စဉ်	အမည်	မြို့မိမြို့ဖ/ဌာန	တာဝန်
၁	ဦး	မြို့မိမြို့ဖ	ဥက္ကဋ္ဌ
၂	ဦး	မြို့မိမြို့ဖ	အဖွဲ့ဝင်
၃	ဦး	မြို့မိမြို့ဖ	အဖွဲ့ဝင်
၅	ဦးမျိုးမင်းထိုက်	ထွေ/အုပ်	အဖွဲ့ဝင်
၆	ဦးညီညီ	လဝက	အဖွဲ့ဝင်
၇	ဒေါက်တာစံလင်း	ကျန်းမာရေး	အဖွဲ့ဝင်
၈	ဦးသန်းဝင်း	စည်ပင်	အဖွဲ့ဝင်
၉	ဒေါ်ပန်းမမ	ဥပဒေ	အဖွဲ့ဝင်
၁၀	ဒေါ်ရွှယ်နှောင်း	ပညာရေး	အဖွဲ့ဝင်
၁၁	ဒေါ်မိုးမိုးထိုက်	စာရင်းစစ်	အဖွဲ့ဝင်
၁၂	ဦးတောက်ထွန်း	စိုက်ပျိုးရေး	အဖွဲ့ဝင်
၁၃	ဒေါ်လွန်းနန်းထွေး	ပြန်ဆက်	အဖွဲ့ဝင်
၁၄	ဒေါ်ဖြူဖြူမင်း	ကော်မရှင်	အတွင်းရေးမှူး

**မှတ်ချက်။** မြို့နယ်ရွေးကောက်ပွဲကော်မရှင်အဖွဲ့ခွဲ အဖွဲ့ဝင်စာရင်းတွင် ပါဝင်သည့်(မြို့မိမြို့ဖ) ဥက္ကဋ္ဌနှင့် အဖွဲ့ဝင်စာရင်း တင်ပြ ထားဆဲ ဖြစ်ပါသည်။

(ခ) မဲပေးပိုင်ခွင့်ရှိသူဦးရေ

မိုးမောက်မြို့နယ်၏ ၂၀၂၂ခုနှစ်၊ ဧပြီလမှ ၂၀၂၃ ခုနှစ်၊ မတ်လကုန်အထိ ဆန္ဒမဲပေးပိုင်ခွင့်ရှိသူ ဦးရေမှာ ကျား (၂၃၇၁၇) ဦး၊ မ(၂၆၁၇၄) ဦး၊ စုစုပေါင်း(၄၉၈၉၁) ဦး ရှိပါသည်။

(ဂ ) နိုင်ငံရေးပါတီများ

စဉ်	ပါတီ	ဥက္ကဋ္ဌ	အတွင်း ရေးမှူး	အမှု ဆောင် ဦးရေ	ပါတီဝင် ဦးရေ
၁	ပြည်ထောင်စုကြံ့ခိုင် ရေးနှင့်ဖွံ့ဖြိုးရေးပါတီ	ဦးထွန်းနိုင်	ဦးဒါရီတူးလွန်း	၁၅	၈၉၃၁
၂	ရှမ်းတိုင်းရင်းသားများ ဒီမိုကရက်တစ်ပါတီ	ဦးဇော်ထွန်း	ဦးလောလှိုင် စည်းရုံးရေးမှူး	၅	၇၆၀
၃	တိုင်းရင်းသားစည်းလုံး ညီညွတ်ရေးပါတီ	ဦးမောင်မြင့်	ဦးခင်မောင်ဝေ	၉	၁၅၆၀
၄	အမျိုးသားဒီမိုကရေစီ အဖွဲ့ချုပ်ပါတီ	Dr.ခွန်ဝင်းသောင်း	ဦးနေဝင်း	၁၇	၃၁၆၃
၅	တိုင်းလိုင်(ရှမ်းနီ)အမျိုး သားများဖွံ့ဖြိုးတိုးတက် ရေးပါတီ	ဦးလှတင်	ဦးအေးမောင်ကျော်	၁၁	၃၅
၆	ကချင်အမျိုးသားကွန် ဂရက်ပါတီ	ဦးမခေါ်ဘောက်နော်	ဦးဘရန်ဂျာ	၇	၃၇
၇	ရှမ်းတိုင်းရင်းသားများ ဒီမိုကရေစီအဖွဲ့ချုပ်ပါတီ	ဦးစိုင်းအိုက်လှိုင်	ဦးစိုင်းကျော်လင်း	၁၂	-
၈	ရှမ်းနီ(တိုင်းလိုင်)နှင့်သွေး စည်းညီညွတ်ရေးပါတီ	ဦးအောင်ရွှေ	ဦးအောင်ညွန့်	၇	-

စဉ်	ပါတီ	ဥက္ကဋ္ဌ	အတွင်း ရေးမှူး	အမှုဆောင် ဦးရေ	ပါတီဝင် ဦးရေ
၉	ကချင်ပြည်နယ်ပြည်သူ့ ပါတီ	ဦးတိန်နောင်	ဒေါ်အားနန်	၉	-

(ဃ) ရွေးချယ်ခံရသော လွှတ်တော်ကိုယ်စားလှယ်များ

စဉ်	လွှတ်တော် ကိုယ်စားလှယ် အမည်	ပါတီ/ တသီးပုဂ္ဂလ အမည်	လွှတ်တော် အမည်
၁	-	-	ပြည်သူ့လွှတ်တော်
၂	-	-	အမျိုးသားလွှတ်တော်
၃	-	-	ပြည်နယ်လွှတ်တော်-၁
၄	-	-	ပြည်နယ်လွှတ်တော်-၂

အခန်း(၆)

စီးပွားရေးဆိုင်ရာအချက်အလက်

စီးပွားရေးဆိုင်ရာခြုံငုံသုံးသပ်ချက်

၂၁။ မိုးမောက်မြို့နယ်သည် ကချင်ပြည်နယ်အတွင်းတည်ရှိပြီး စီးပွားရေးအရ စိုက်ပျိုးရေးလုပ်ငန်းကိုသာအခြေခံသည့် မြို့နယ်တစ်ခုဖြစ်ပါသည်။ မြို့နယ်အတွင်းရှိ ဒေသခံပြည်သူလူထုသည် စိုက်ပျိုးရေးလုပ်ငန်းကို အဓိကထားလုပ်ကိုင်ဆောင်ရွက်ကြပါသည်။ မိုးမောက်မြို့နယ်သည် ဗန်းမော်- မိုးမောက်- မြစ်ကြီးနားကားလမ်းနှင့် ဗန်းမော်-မိုးမောက်လွယ်ဂျယ်ကား လမ်းကြောင်းပေါ်တွင် တည်ရှိ၍ လမ်းပန်းဆက်သွယ်ရေးကောင်မွန်းသော မြို့နယ်ဖြစ်ပါသည်။ မြို့နယ်၏အဓိက ထွက်ကုန်မှာစပါး ဖြစ်ပါသည်။

မြေအသုံးချမှု

၂၂။ မိုးမောက်မြို့နယ်၏ မြေအမျိုးအစားအလိုက် အသုံးချထားသည့်ဧကအား အောက်ပါအတိုင်းဖော်ပြအပ်ပါသည်-

စဉ်	မြေအမျိုးအစား	ဧရိယာ(ဧက)
၁	အသားတင်စိုက်ပျိုးမြေဧရိယာပေါင်း	၄၄၈၉၃
	(က) လယ်မြေဧရိယာ	၂၆၁၆၅
	(ခ) ယာမြေ	၁၆၁၃၇
	(ဂ) ကိုင်း/ကျွန်းမြေ	၄၈၂
	(ဃ) ဥယျာဉ်မြေ	၁၉၀၃
	(င) တောင်ယာမြေ	၂၀၆
၂	လှုပ်ထားမြေဧရိယာပေါင်း	၂၂၈၆၄

စဉ်	မြေအမျိုးအစား	ဧရိယာ(ဧက)
	(က) လယ်မြေဧရိယာ	၈၁၉၃
	(ခ) ယာမြေ	၁၄၂၄၁
	(ဂ) ကိုင်း/ကျွန်းမြေ	၄၃၀
	(ဃ) ဥယျာဉ်မြေ	-
	(င) တောင်ယာမြေ	-
၃	စားကျက်မြေ	-
၄	စက်မှုလုပ်ငန်းသုံမြေ	၃၅
၅	မြို့မြေ	၁၄၉၉
၆	ရွာမြေ	၃၁၅၀
၇	အခြားမြေ	၇၂၈၄
၈	ကြိုးဝိုင်း/ကြိုးပြင်ကာကွယ်တောဧရိယာ	၃၁၄၉၁၄
၉	တောရိုင်း	၄၂၀၃၅
၁၀	မြေရိုင်း	၁၉၀၁၆၇
၁၁	စိုက်ပျိုးခြင်းမပြုနိုင်သောဧရိယာ	၅၇၂၈၆
	<b>မြို့နယ်ချုပ်</b>	<b>၆၈၄၁၂၇</b>

**ဆည်မြောင်းတာဝန်များနှင့် ဆည်ရေသောက်ဧရိယာ**

၂၃။ မိုးမောက်မြို့နယ်ရှိ ဆည်မြောင်းတာဝန်များနှင့် ဆည်ရေသောက်ဧရိယာမှာ အောက်ပါအတိုင်းဖော်ပြအပ်ပါသည်-

**(က) အစိုးရဆည်များ**

စဉ်	မြို့နယ်	ဆည်အမည်	အမျိုးအစား	ဆည်ရေသောက် ဧရိယာ	အကျိုးပြုဧက
၁	မိုးမောက်	တာလီရေလွှဲဆည်	ရေလွှဲဆည်	၁၅၀၀	၃၄၈၆

(ခ) ကိုယ့်အားကိုယ်ကိုးဆည်များ

စဉ်	မြို့နယ်	ဆည်အမည်	အမျိုးအစား	ဆည်ရေ သောက် ဧရိယာ	မှတ် ချက်
၁	မိုးမောက်	နမ့်ဆိုင်	ရေလွှဲဆည်	၅၅	
၂	-  -	နန့်ကျရီရေသွင်းတံခါး	ရေလွှဲဆည်	၅၆၀	
၃	-  -	ဖရပ်ချောင်းဆည်	ရေလွှဲဆည်	၃၀	
၄	-  -	လျှပ်စစ်ဆည်	ရေလွှဲဆည်	၁၀၆	
၅	လွယ်ဂျယ်	မန်ဒိန်းဆည်	ရေလွှဲဆည်	၂၅	
၆	ဒေါ့ဖုန်းယန်	ဒိန်ဂါယန်ဆည်	ရေလွှဲဆည်	၂၀၀	
၇	-  -	ဝိန်းမွန်ဆည်	ရေလွှဲဆည်	၁၀၀	
၈	-  -	ပန်ကောင်းမူဆည်	ရေလွှဲဆည်	၅၀	
၉	-  -	လွယ်မောက်ယန်ဆည်	ရေလွှဲဆည်	၆၀	
၁၀	မိုးမောက်	ကုန်းလောဆည်	ရေလွှဲဆည်	၁၀၀၀	
၁၁	-  -	ဒဂေါ်ရေလွှဲဆည်	ရေလွှဲဆည်	၂၀၀	
၁၂	ဒေါ့ဖုန်းယန်	ခါတွတ်ဆည်	ရေလွှဲဆည်	၄၀	
၁၃	မိုးမောက်	သိန်လုံဆည်	ရေလွှဲဆည်	၆၀၀	
		ပေါင်း	ရေလွှဲဆည်	၃၀၂၆	

(ဂ) မြစ်ရေတင်စီမံကိန်းများ

စဉ်	စီမံကိန်းအမည်	ဆည်ရေ သောက် ဧရိယာ
၁	မရှိပါ	မရှိပါ



(ဃ) တာတမံများ/ ရေထိန်းတံခါး

စဉ်	တာတမံ/ရေထိန်းတံခါး			ကာကွယ် သည့် မြစ်/ ချောင်း	အကျိုးပြု ဧက
	အမည်	အမျိုးအစား	အရှည် (ပေ)		
၁	မရှိပါ	မရှိပါ	-	-	-

**စိုက်ပျိုးရေးလုပ်ငန်း**

၂၄။ မိုးမောက်မြို့နယ်၏ စိုက်ပျိုးရေးလုပ်ငန်းဆောင်ရွက်နိုင်မှု အခြေအနေမှာ အောက်ပါအတိုင်း ဖြစ်ပါသည်-

(က) အဓိကသီးနှံ (၁၀)မျိုး စိုက်ပျိုးထုတ်လုပ်မှု

စဉ်	သီးနှံ အမည်	၂၀၂၂-၂၀၂၃ လျာထားဧက		၂၀၂၂-၂၀၂၃ခုနှစ်			
				စိုက်	ရိတ်	နှုန်း	အထွက် (တင်း)
၁	စပါးပေါင်း	နွေ	၃၇၉	၃၅၂	-	-	-
		မိုး	၂၉၃၀၈	၂၉၈၅၄	၂၉၈၅၄	၇၅.၇၉	၂၂၆၂၅၈၀
၂	မြေပဲ	မိုး	၆၀	၆၀	၇၆	၄၁.၈၄	၃၁၈၀
		ဆောင်း	၉၉၇	၁၇၂၁	၁၇၂၁	၅၁.၂၂	၈၈၁၄၂
၃	နှမ်း	မိုး	၂၀၅	၂၀၅	၂၀၅	၈.၇၀	၁၇၈၄
		ဆောင်း	၁၇	၄၇	၁၇	၈.၆၄	၄၀၆
၄	နေကြာ	-	-	၇	၂၀	၁၅.၉၅	၃၁၉
၅	မတ်ပဲ	-	-	-	-	-	-
၆	ပဲတီစိမ်း	မိုး	-	-	-	-	-
		ဆောင်း	-	-	-	-	-
၇	ပဲစဉ်းငုံ	-	-	-	-	-	-

စဉ်	သီးနှံအမည်	၂၀၂၂-၂၀၂၃ လျာထားဧက		၂၀၂၂-၂၀၂၃ခုနှစ်၊			
				စိုက်	ရိတ်	နှုန်း	အထွက် (တင်း)
၈	ဝါ	-	-	-	-	-	-
၉	ကြံ	-	၃၅၇၈	၃၅၇၇	၃၅၇၈	၂၉.၆၉	၁၀၆၂၄၆
၁၀	အစေ့ထုတ် ပြောင်း	မိုး	၂၆၄၇	၂၆၀၉	၂၆၄၇	၆၄.၁၇	၁၆၉၈၆၃
		ဆောင်း	၂၀၂၄	၂၈၆၉	၂၀၂၄	၅၇.၆၃	၁၁၆၆၄၃

(ခ) နှစ်ရှည်သီးနှံစိုက်ပျိုးမှုအခြေအနေ

စဉ်	သီးနှံအမည်	စိုက် (ဧက)	ရိတ် (ဧက)	အထွက်နှုန်း (ပိဿာ)	အထွက်ပေါင်း (ပိဿာ)
၁	သစ်ဆိမ့်	-	-	-	-
၂	ကြက်ပေါင်စေး	၂၁၁	၂၁၁	၅၀၀.၀၀	၁၀၂၁၂၅
၃	ရှောက်/သံပုရာ	-	-	-	-
၄	သီဟို	-	-	-	-
၅	သရက်	-	-	-	-
၆	ကော်ဖီ	၁၃၈	၁၃၈	၁၃၂.၉၈	၁၈၃၅၀
၇	ကျွဲကော/ရှောက်ချို	-	-	-	-
၈	အုန်းသီး	-	-	-	-
၉	ငှက်ပျော	-	-	-	-
၁၀	မန်ကျည်းသီး	-	-	-	-
၁၁	အခြားမစားသုံးပင်	-	-	-	-
၁၂	လက်ဖက်	၁၈၆	၁၈၆	၅၅၇.၄၈	၁၀၃၆၉၁
စုစုပေါင်း		၅၃၅	၅၃၅	-	-

## (ဂ) အခြားဈေးကွက်ဝင်သီးနှံများစိုက်ပျိုးထုတ်လုပ်မှု

စဉ်	သီးနှံအမည်	စိုက်ဧက	ရိတ်ဧက	အထွက် နှုန်း	အထွက် ပေါင်း
၁	ကြက်သွန်နီ	၁၅	၁၅	-	-
၂	ကြက်သွန်ဖြူ	၁၃	၁၃	-	-
၃	ငရုတ်	၄၃	၄၃	-	-
၄	ပန်း/နှမ်း	၃	၃	-	-
၅	ကုလားပဲ	-	-	-	-
၆	ဂျုံ	-	-	-	-
၇	ငရုတ်ကောင်း	၂၉	၂၉	-	-
၈	ဟင်းသီးဟင်းရွက်	၁၇၇၄	၁၇၇၄	-	-
၉	ဖရဲ	-	-	-	-
၁၀	ကန်စွန်းဥ	-	-	-	-
၁၁	တိုင်ထောင်ပဲ	-	-	-	-
၁၂	တစ်သျှူးငှက်ပျော	၅၅၂၁	၂၃၀၀	၇၂၁.၃၇	၁၆၅၉၁၅၁
စုစုပေါင်း		၇၃၉၈	၄၁၇၇	၇၂၀.၃၇	၁၆၅၉၁၅၁

(ဃ)လယ်ယာသုံးစက်ကိရိယာ သုံးစွဲမှုအခြေအနေ

စဉ်	အစိုးရ							ပုဂ္ဂလိက						
	လယ်ထွန်စက်	လက်တွန်းထွန်စက်	မျိုးစေ့ချစက်	Combine Harvester	ရိတ်သိမ်းစက်	ချွေလှေ့စက်	ရေစုပ်စက်	လယ်ထွန်စက်	လက်တွန်းထွန်စက်	မျိုးစေ့ချစက်	Combine Harvester	ရိတ်သိမ်းစက်	ချွေလှေ့စက်	ရေစုပ်စက်
၁	-	-	-	-	-	-	-	၄၁	၂၈၄၅	-	၂	၃၇၄	၁၃၂	၁၄၈၀

(င) လယ်ယာသုံးထယ်ထွန်နှင့်ကျွဲ၊နွားကောင်ရေ

စဉ်	မြို့နယ်/မြို့	ထယ်အရေအတွက်	ထွန်အရေအတွက်	ကျွဲကောင်ရေ	နွားကောင်ရေ
၁	မိုးမောက်	၉၄၄၂	၉၁၆၆	၄၃၆၁၉	၉၀၄၅၀
	မြို့နယ်ချုပ်	၉၄၄၂	၉၁၆၆	၄၃၆၁၉	၉၀၄၅၀

(စ) ဒေသတွင်း ဆန်ဖူလုံမှုရာခိုင်နှုန်း

စဉ်	အကြောင်းအရာ	ရေတွက်ပုံ	၂၀၂၁-၂၂ အမှန်	၂၀၂၂-၂၃ အမှန်	မှတ်ချက်
၁	လူဦးရေ	ဦး	၈၈၀၇၂	၉၂၇၅၆	
၂	လူတစ်ဦးတစ်နှစ်စားသုံးမှု		၁၃.၅	၁၂.၀၀	
	- ကျေးလက်နေ	တင်း	၁၀၃၁၁၁၅	၈၇၇၀၃၂	
	- မြို့နေ	တင်း	၂၂၅၃၁၂	၂၃၆၀၄၀	
၃	ဝမ်းစာလိုအပ်ချက်	တင်း	၁၂၅၆၄၂၇	၁၁၁၃၀၇၂	
၄	စပါးစိုက်ဧကပေါင်း	ဧက	၂၉၆၈၇	၃၀၂၀၆	
	- အထွက်နှုန်း	တင်း	၇၁.၄၀	၇၅.၈၉	
	-အထွက်တင်း	တင်း	၂၁၁၉၆၆၃	၂၂၉၂၁၈၃	
၅	လာမည့်နှစ်စပါးစိုက် ဧက	ဧက	၃၀၂၂၀၆	၃၀၂၀၆	
၆	ချန်လှုပ်ရမည့်တင်း	တင်း	၁၅၁၀၃၀	၁၅၁၀၃၀	
၇	အသုံးပြုတင်း	တင်း	၁၄၀၇၄၅၇	၁၂၆၄၁၀၂	
၈	ပိုလျှံမှု	တင်း	(+)၇၁၂၂၀၆	(+)၈၄၂၅၆၉	
၉	ဝမ်းစာကျန်ရှိမှု	တင်း	၁၄၂၇၂၅၆	၁၄၄၉၆၁၄	
၁၀	ဖူလုံမှု	%	၁၅၀.၆၀	၁၅၈.၁၂	

(ဆ) ဒေသတွင်းဆီဖူလုံမှုရာခိုင်နှုန်း

စဉ်	အကြောင်းအရာ	ရေတွက်ပုံ	၂၀၂၁-၂၂ အမှန်	၂၀၂၂-၂၃ အမှန်	မှတ်ချက်
၁	လူဦးရေ	ဦး	၈၈၀၇၂	၉၂၇၅၆	
၂	လူတစ်ဦးတစ်နှစ်စား သုံးမှု	ပိဿာ	၅၂၅၁၀၂	၈၇၀၉၇၉	
	ဝမ်းစာလိုအပ်ချက်	တန်	၈၅၇	၁၄၂၂.၀၂	
	ဆီထွက်ရှိမှု	ပိဿာ	၁၄၄၆၁၇	၂၄၃၁၃၈	
၃	အလေအလွင့်နှင့် အခြား	တင်း	၆၂၅၁	၁၀၇၀၅	
၄	ချန်လှပ်ရမည့်တင်း	တင်း	၁၂၈၀၂	၁၁၀၁၇	
	အသုံးပြုမှု	မက်/တန်	၈၅၇	၁၄၂၂	
	ဆီထွက်မှု	မက်/တန်	၂၅၂	၁၄၂၂	
	လိုအပ်မှု	မက်/တန်	၈၅၇	၈၆၇	
၅	ဖူလုံမှု	ရာခိုင်နှုန်း	၀.၂၈	၂၇.၉၂	

မွေးမြူရေးလုပ်ငန်းများ

၂၅။ မိုးမောက်မြို့နယ်၏မွေးမြူရေးလုပ်ငန်းဆောင်ရွက်နိုင်မှုအခြေအနေမှာ အောက်ပါအတိုင်းဖြစ်ပါသည်-

(က) မွေးမြူရေးဇုန်များ

စဉ်	ဇုန်အမည်	ကျွဲ	နွား	ဝက်	သိုး/ ဆိတ်	ကြက်	ဘဲ	ငှက်
၁	မရှိပါ	-	-	-	-	-	-	-
	မြို့နယ်ချုပ်	-	-	-	-	-	-	-

(ခ) မြို့နယ်/မြို့မွေးမြူရေး (ကောင်ရေ)

စဉ်	မြို့နယ်/ မြို့	ခုနှစ်	ကျွဲ	နွား	ဝက်	သိုး/ ဆိတ်	ကြက်	ဘဲ	ငုံး
၁	မိုးမောက်	၂၀၂၂-၂၃	၄၃၆၁၉	၉၀၄၅၀	၁၅၂၆၆၇	၉၄၁၄၂၃၈၄၁	၂၉၃	-	-
	မြို့နယ်ချုပ်	၂၀၂၂-၂၃	၄၃၆၁၉	၉၀၄၅၀	၁၅၂၆၆၇	၉၄၁၄၂၃၈၄၁	၂၉၃	-	-

(ဂ) မြို့နယ်အသားထုတ်လုပ်မှု (ပိဿာ)

စဉ်	ခုနှစ်	အမဲသား	ဝက်	သိုး/ ဆိတ်	ကြက်	ဘဲ	ငုံး
၁	၂၀၂၂-၂၃	၃၃၈၇၉၆	၁၁၅၇၈၅၆	၉၁၈၂	၁၀၁၁၈၂၈	၁၅၃၂	-
	မြို့နယ် ချုပ်	၃၃၈၇၉၆	၁၁၅၇၈၅၆	၉၁၈၂	၁၀၁၁၈၂၈	၁၅၃၂	-

(ဃ) မြို့နယ်ကြက်/ဘဲ/ငုံးဥထုတ်လုပ်မှု (လုံး)

စဉ်	ခုနှစ်	ကြက်ဥ	ဘဲဥ	ငုံးဥ
၁	၂၀၂၂-၂၀၂၃	၃၅၀၀၅၂၆	၉၅၆၅	-
	မြို့နယ်ချုပ်	၃၅၀၀၅၂၆	၉၅၆၅	-

(င) မြို့နယ်နို့ထွက်ပစ္စည်းထုတ်လုပ်မှု

စဉ်	ခုနှစ်	နို့စားနွား(ကောင်ရေ)	နို့ထွက်(ပိဿာ)
၁	၂၀၂၂-၂၀၂၃	၉၀၄၅၀	၆၃၀၈၇၄၈
	မြို့နယ် ချုပ်	၉၀၄၅၀	၆၃၀၈၇၄၈

( စ ) မြို့နယ်ငါး၊ ပုစွန်မွေးမြူမှု အခြေအနေ

စဉ်	မြို့နယ်/မြို့	ငါး			ပုစွန်		
		အရေအတွက် (ကန်)	ဧက	ထုတ်လုပ်မှု ပိဿာ (ထောင်ပေါင်း)	အရေအတွက် (ကန်)	ဧက	ထုတ်လုပ်မှု ပိဿာ
၁	မိုးမောက်	၁၂၃	၂၆၂.၈၉	၂၃၆.၂၅	-	-	-
၂	လွယ်ဂျယ်	-	-	-	-	-	-
၃	ဒေါ်ဖုန်းယန်	-	-	-	-	-	-
မြို့နယ်ချုပ်		၁၂၃	၂၆၂.၈၉	၂၃၆.၂၅			

( ဆ ) ရေချိုရေငန်ငါးဖမ်းလုပ်ငန်းမှအသားထုတ်မှု

စဉ်	မြို့နယ်	ငါး			ပုစွန်		
		လေလံအရေအတွက် (အင်း)	လုပ်ငန်းအရေအတွက်	ထုတ်လုပ်မှု ပိဿာ (ထောင်ပေါင်း)	လေလံအရေအတွက်	လုပ်ငန်းအရေအတွက်	ထုတ်လုပ်မှု (တန်)
၁	မိုးမောက်	၂	၂	၁၂၂.၅၆	-	-	-
မြို့နယ်ချုပ်		၂	၂	၁၂၂.၅၆	-	-	-

**စက်မှုလက်မှုလုပ်ငန်း**

၂၆။ မိုးမောက်မြို့နယ်၏ စက်မှုလက်မှုလုပ်ငန်းဆောင်ရွက်နိုင်မှု အခြေအနေမှာ အောက်ပါအတိုင်းဖြစ်ပါသည်-

(က) စက်မှုဇုန်များ

မိုးမောက်မြို့နယ်တွင် စက်မှုဇုန် မရှိပါ။



(ခ) စက်ရုံအလုပ်ရုံများ (နိုင်ငံပိုင်/ပုဂ္ဂလိကပိုင်ဖော်ပြရန်)

စဉ်	မြို့နယ်	စက်ရုံ/အလုပ်ရုံ အမျိုးအစား	အရေ အတွက်	လုပ်သား အင်အား
၁	မိုးမောက်	-	-	-

(ဂ) မြို့နယ်ရှိအလုပ်ရုံများ

စဉ်	အလုပ်ရုံ အမည်	အမျိုး အစား	နိုင်ငံ/ ပုဂ္ဂလိကပိုင်	လုပ်သား အင်အား
၁	-	-	-	-

(ဃ) အိမ်တွင်းစက်မှုလက်မှုလုပ်ငန်းများ

စဉ်	စက်မှုလက်မှုလုပ်ငန်းအမျိုးအစား	အရေ အတွက်	မှတ် ချက်
၁	ခေါက်ဆွဲစက်	၅	-
၂	ဟာလာစက်	၂၅	-
၃	တံမြက်စည်းလုပ်ငန်း	၂၀	-
၄	ရေခဲစက်	၂	-
၅	အမှုန့်ကြိတ်စက်	၃	-
၆	ဆီစက်	၆	
၇	စက်ချုပ်စက်	၁၅	-
<b>မြို့နယ်ချုပ်</b>		<b>၇၆</b>	<b>-</b>

**သစ်တောလုပ်ငန်းဆောင်ရွက်မှုအခြေအနေ**

၂၇။ မိုးမောက်မြို့နယ်၏သစ်တောလုပ်ငန်းနှင့်ပတ်သက်သော အချက်အလက်များမှာအောက်ပါအတိုင်းဖြစ်ပါသည်-

**(က) သစ်တောများ**

စဉ်	အကြောင်းအရာ	ဧရိယာ(ဧက)	ပေါက်သည့်အပင်များ
၁	ကြိုးဝိုင်း	၃၈၉၄	ကျွန်း၊ တောင်တမာ၊ပန်းတမာ၊ ဖန်ခါး
၂	ကြိုးပြင်	၃၁၁၀၂၀	ဇင်ပြွန်း၊ ဘန့်ကွေး၊ ကျွဲမချိုလိမ်၊ သစ်စိမ့်၊ ယင်းစပ်၊ရုံး၊ သစ်အယ်၊ ယမနေ၊ ထောက်ကြွံ၊ မအူ၊ အုနွဲ့
မြို့နယ်ချုပ်		၃၁၄၉၁၄	-

**(ခ) စီးပွားဖြစ်သစ်တောစိုက်ခင်း**

စဉ်	စိုက်ပျိုးသူ	နိုင်ငံ/ ပုဂ္ဂလိကပိုင်	စိုက် ဧက	တည်နေရာ	အပင် အမျိုးအစား	အရေ အတွက်
၁	ဦးနော်ဂျာ	ပုဂ္ဂလိက	၇၀	ကျောက်စခန်း ကျေးရွာ	ပျဉ်းကတိုး၊ ယမနေ၊ မယ်ဇေ၊ ရာဘာ၊ သစ်မွှေး	၃၅၀၀
၂	ငွေကြယ်ဖြူ	ပုဂ္ဂလိက	၁၇၅၀ ၄၀၀	လျားယန်	ရာဘာ ကျွန်း	၇၅၅၀

စဉ်	စိုက်ပျိုးသူ	နိုင်ငံ/ ပုဂ္ဂလိကပိုင်	စိုက် ဧက	တည်နေရာ	အပင် အမျိုးအစား	အရေ အတွက်
၃	မြောက်ပိုင်း တော်ဝင် ကျောက်စိမ်း	ပုဂ္ဂလိက	၈၀၀၀ ၄၃၀	လဂျားယန်	ရာဘာ ကျွန်း	၁၈၀၀၀
မြို့နယ်ချုပ်		-	၁၀၆၅၀	-	-	၂၉၀၅၀

(ဂ) သစ်ထုတ်လုပ်မှု

စဉ်	အမျိုးအစား	နိုင်ငံ	ပုဂ္ဂလိကပိုင်	ထုတ်လုပ်မှု(တန်)
၁	ကျွန်း	-	-	-
၂	သစ်မာ	-	-	-
၃	ပျဉ်းကတိုး	-	-	-
၄	တမလန်း	-	-	-
၅	ကညင်	-	-	-
၆	အင်/အင်ကြင်း	-	-	-
၇	အခြား	-	-	-
မြို့နယ်ချုပ်		-	-	-

(ဃ) သစ်တောထွက်ပစ္စည်းများ

စဉ်	အမျိုးအစား	ရေတွက်ပုံ	ထုတ်လုပ်မှု
၁	ကျွန်း	တန်	-
၂	သစ်မာ	တန်	-
၃	ထင်း	တန်	၆၂၀၀

စဉ်	အမျိုးအစား	ရေတွက်ပုံ	ထုတ်လုပ်မှု
၄	မီးသွေး	တန်	၂၇၃၅
၅	ဝါး	လုံး(ထောင်ပေါင်း)	၁၂၂၀
၆	သစ်ခေါက်	ပိဿာ	၁၁၀၀၀
၇	လျှော်	ပိဿာ	-
၈	အင်တွဲ/ပွဲညွှက်	ပိဿာ	-
၉	ခနိ/သက်ကယ်	ပျစ်(ထောင်ပေါင်း)	၅၀
၁၀	ပျားရည်	ပိဿာ	၄၂၀
၁၁	ပျားဖယောင်း	ပိဿာ	-
၁၂	ကြိမ်	လုံး/ထောင်ပေါင်း	၁၅၀
၁၃	မျှစ်	ပိဿာ	-

**တွင်းထွက်ပစ္စည်းထုတ်လုပ်မှုလုပ်ငန်း**

၂၈။ မိုးမောက်မြို့နယ်၏ တွင်းထွက်ပစ္စည်းထုတ်လုပ်မှုလုပ်ငန်းနှင့် ပတ်သက်သော အချက်အလက်များမှာ အောက်ပါအတိုင်းဖြစ်ပါသည်-

(က) သတ္တုတူးဖော်ထုတ်လုပ်မှု

စဉ်	ခါတ်သတ္တု အမျိုးအစား	ထွက်ရှိသည့်ဒေသ	ထုတ်လုပ်မှု ပမာဏ	ထုတ်လုပ်မှုတန်ဖိုး (ကျပ်သန်းပေါင်း)
၁	မရှိပါ	-	-	-
	မြို့နယ်ချုပ်	မရှိပါ	-	-

(ခ) ကျောက်မျက်တူးဖော်ထုတ်လုပ်မှု

စဉ်	လုပ်ငန်းတည် နေရာ	ကျောက်မျက်ရတနာအမျိုးအစား							
		ရွှေ	ငွေ	ကျောက် စိမ်း	နီလာ	စိန်	ပတ္တမြား	ပုလဲ	စသည့်
၁	မရှိပါ	-	-	-	-	-	-	-	-
	မြို့နယ်ချုပ်	မရှိပါ	-	-	-	-	-	-	-

စွမ်းအင်နှင့်လျှပ်စစ်ကဏ္ဍ

၂၉။ မိုးမောက်မြို့နယ်၏ စွမ်းအင်/လျှပ်စစ်ကဏ္ဍနှင့် ပတ်သက်သော အချက်အလက်များမှာ အောက်ပါအတိုင်း ဖြစ်ပါသည်-

(က) ရေနံထုတ်လုပ်မှု

စဉ်	ရေနံတွင်း အမည်	နိုင်ငံပိုင်	ပုဂ္ဂလိကပိုင်	တစ်နှစ်ထွက်ရှိမှု စည်ပေါင်း
၁	မရှိပါ	-	-	-
	မြို့နယ်ချုပ်	မရှိပါ	-	-

(ခ) ရေနံချက်စက်ရုံ

စဉ်	ရေနံချက် စက်ရုံအမည်	နိုင်ငံပိုင်	ပုဂ္ဂလိကပိုင်	တစ်နှစ်ထွက်ရှိမှု စည်ပေါင်း
၁	မရှိပါ	-	-	-
	မြို့နယ်ချုပ်	မရှိပါ	-	-

(ဂ) ဓါတ်ဆီ/ဒီဇယ်အရောင်းဆိုင်

စဉ်	ဆိုင်အမည်	နိုင်ငံပိုင်	ပုဂ္ဂလိကပိုင်	တစ်နှစ်ရောင်းချမှု စည်ပေါင်း	
				ဓါတ်ဆီ	ဒီဇယ်
၁	ဦးသိန်းအောင်	-	၁	၁၂၀	၁၂၀
၂	ဦးအေးမောင်ကျော်	-	၁	၁၂၀	၁၂၀
၃	ဦးထွန်းလင်း	-	၁	၁၂၀	၁၂၀
၄	ဦးကျင်ကောင်း	-	၁	၄၀၀	၄၀၀
၅	ဦးစိုးဝင်းငြိမ်း	-	၁	၄၀၀	၄၀၀
၆	ဦးခင်မောင်ဆွေ	-	၁	၁၂၀	၁၂၀
၇	ဒေါ်ထုနန်	-	၁	၁၂၀	၁၂၀
၈	ဦးခင်မောင်မြင့်	-	၁	၁၂၀	၁၂၀
၉	ဒေါ်ရီလျန့်	-	၁	၁၂၀	၁၂၀
၁၀	ဦးနော်ဒင်း	-	၁	၁၂၀	၁၂၀
၁၁	ဦးသူရကျော်	-	၁	၄၀၀	၄၀၀
၁၂	ထက်သူရိန်လင်း (၁)	-	၁	၅၀၀	၅၀၀
၁၃	ဦးအောင်ကျော်ဦး	-	၁	၅၀၀	၅၀၀
၁၄	ဦးကျော်ဇောဟိန်း	-	၁	၅၀၀	၅၀၀
၁၅	ဦးသိန်းသန်းအောင်	-	၁	၅၀၀	၅၀၀
၁၆	ဦးရန်ချိန်ဟိုင်း	-	၁	၅၀၀	၅၀၀
၁၇	ထက်သူရိန်လင်း(၂)	-	၁	၅၀၀	၅၀၀
မြို့နယ်ချုပ်		-	၁၇	၅၁၆၀	၅၁၆၀

(ဃ) သဘာဝဓါတ်ငွေ့ပိုက်လိုင်း

စဉ်	ပိုက်လိုင်းအမည်	မြို့နယ်အတွင်း		အရှည်မိုင်
		ကျေးရွာမှ	ကျေးရွာထိ	
၁	မရှိပါ	-	-	-
မြို့နယ်ချုပ်		မရှိပါ	-	-

(င) သဘာဝဓါတ်ငွေ့ထုတ်လုပ်မှု

စဉ်	သဘာဝဓါတ်ငွေ့ လုပ်ကွက်/စက်ရုံ အမည်	နိုင်ငံပိုင်	ပုဂ္ဂလိကပိုင်	တစ်နှစ် ထွက်ရှိမှု ကုဗပေပေါင်း
၁	မရှိပါ	-	-	-
မြို့နယ်ချုပ်		မရှိပါ	-	-

(စ) သဘာဝဓါတ်ငွေ့အရောင်းဆိုင်များ

စဉ်	သဘာဝဓါတ်ငွေ့ ဆိုင်အမည်	နိုင်ငံပိုင်	ပုဂ္ဂလိကပိုင်	တစ်နှစ် ရောင်းရကုဗ ပေပေါင်း
၁	မရှိပါ	-	-	-

(ဆ) လျှပ်စစ်ဓါတ်အားထုတ်လုပ်မှု/ရရှိမှု

စဉ်	စက်ရုံအမည်	အမျိုးအစား	နိုင်ငံပိုင်	ပုဂ္ဂလိကပိုင်	၂၀၂၂-၂၀၂၃ ထိထွက်ရှိမှု (MW)
၁	မိုးမောက် တာပိန်(၁)	ရေအား	နိုင်ငံပိုင်	-	၈၅၄၂၁.၈၄၃
မြို့နယ်ချုပ်		ရေအား	နိုင်ငံပိုင်	-	၈၅၄၂၁.၈၄၃

(ဇ) ဓါတ်အားခွဲရုံ

စဉ်	ဓါတ်အားခွဲရုံ အမည်	နိုင်ငံပိုင်	ပုဂ္ဂလိကပိုင်	ရရှိ/ဖြန့်ဖြူးသည့် ဓါတ်အား (MWH)
၁	မြို့သစ်	နိုင်ငံပိုင်	-	၁၁၀၀၀၀၀.၀၀
၂	ဒေါ်ဖုန်းယန်	နိုင်ငံပိုင်	-	၁၇၆၁၇၀.၀၀
မြို့နယ်ချုပ်		-	-	၁၂၇၆၁၇၀.၀၀

(ဈ) ထရန်စဖော်မာအရေအတွက်

စဉ်	ထရန်စဖော်မာ အမျိုးအစား	အရေ အတွက်	ဖြန့်ဖြူးသည့် ဓါတ်အား(ကီလိုဝပ်)
	မိုးမောက်		
၁	500-KVA	၁	မြို့သစ်ခွဲရုံမှ .5MW ဗန်းမော်ခွဲရုံမှ .8MW
၂	315 - KVA	၁	
၃	250- KVA	၁	
၄	200- KVA	၂၄	
၅	160 - KVA	၁၃	
၆	100 - KVA	၃၄	
၇	50 - KVA	၁၂	
	ဒေါ်ဖုန်းယန်		-
၈	400- KVA	၁	
၉	200- KVA	၄	
၁၀	160- KVA	၁	



စဉ်	ထရန်စဖော်မာ အမျိုးအစား	အရေ အတွက်	ဖြန့်ဖြူးသည့် ဓါတ်အား(ကီလိုဝပ်)
၁၁	100- KVA	၂၉	
၁၂	50- KVA	၁၀	
	လွယ်ဂျယ်		
၁၃	510 - KVA	၆	
	မြို့နယ်ချုပ်	၁၃၇	၁၃၀၀

(ည) လျှပ်စစ်ဓါတ်အားသုံးစွဲမှု

စဉ်	မြို့နယ်/ မြို့	လိုအပ်သည့် ပမာဏ (KWH)	ရရှိသည့် ပမာဏ (KWH)	သုံးစွဲသည့် ပမာဏ (KWH)	လို/ပို ပမာဏ (KWH)
၁	မိုးမောက်	၁၁၀၀၀၀၀	၁၁၀၀၀၀၀	၁၁၀၀၀၀၀	-
၂	ဒေါ့ဖုန်းယန်	၂၁၄၆၄၀	၂၁၄၆၄၀	၂၁၄၆၄၀	
၃	လွယ်ဂျယ်	၉၈၀	၉၈၀	၉၈၀	
	မြို့နယ်ချုပ်	၁၃၁၅၆၂၀	၁၃၁၅၆၂၀	၁၃၁၅၆၂၀	

**ပို့ဆောင်ရေးနှင့်လမ်းပန်းဆက်သွယ်ရေးလုပ်ငန်း**

၃၀။ မိုးမောက်မြို့နယ်၏ ပို့ဆောင်ရေးနှင့်လမ်းပန်းဆက်သွယ်ရေး လုပ်ငန်းနှင့်ပတ်သက်သောအချက်အလက်များမှာ အောက်ပါအတိုင်းဖြစ်ပါသည်-

**(က) လေကြောင်းလမ်း**

စဉ်	မြို့နယ်အမည်	လေဆိပ်	ကွင်း	ရဟတ်ယာဉ်ကွင်း
၁	မိုးမောက်	မရှိပါ။		

**မှတ်ချက်။** မိုးမောက်မြို့နယ်တွင်လေယာဉ်ကွင်းသီးသန့်မရှိသော်လည်း မံပုံကျေးရွာအုပ်စု၊ ခန့်မှန်းမြေပုံညွှန်း 92-H8-SJ-128101 တွင် အင်္ဂတေခင်းထားသည့် ရဟတ်ယာဉ်ဆင်းနိုင်သော နေရာ (၁)ခု ရှိပါသည်။

**(ခ) ရေကြောင်းလမ်း**

စဉ်	ရေကြောင်းလမ်းအမည်	မြို့နယ်အတွင်း		မိုင်	ဆိပ်ကမ်းအရေအတွက်
		မှ	ထိ		
-	-	-	-	-	-

**(ဂ) ရထားလမ်းနှင့် ဘူတာရုံများ**

စဉ်	ရထားလမ်းအမည်	မြို့နယ်အတွင်း		အရှည်မိုင်	ဘူတာ	
		မှ	ထိ		ကြီး	သေး
-	-	-	-	-	-	-

(ဃ) ကားဂိတ်များ

စဉ်	ကားဂိတ်အမည်	ပြေးဆွဲသည့် ခရီးစဉ်	ပြေးဆွဲသည့်ယာဉ် အမျိုးအစား	ပြေးဆွဲသည့် ယာဉ်စီးရေ
၁	နှင်းတောင်တန်း	လွယ်ဂျယ်-	ဘင်္ဂါဂျဲရိုး	၅
၂	အူမားဘွမ်	ဗန်းမော်	။	၁၀
၃	ဂျိန်းဖောဇရာ	လွယ်ဂျယ်-	။	၇
၄	ချစ်ကြည်ရေး	မြစ်ကြီးနား	။	၂၃
၅	ဗန်းမော်သားလေး	။	။	၁၁
၆	ကချင်မင်းသား	။	။	၁၁
၇	လင်းကမ္ဘာ	။	။	၆
၈	ရွှေပြည်တော်	။	။	၄
၉	ခါနန်	။	။	၈
၁၀	ဗန်းမော်စတား	။	။	၁၀
၁၁	ခိုင်ဗန်းမော်	။	။	၅
၁၂	အေဒီဆွေ	။	။	၄
၁၃	ဥက္ကာကျော်	။	။	၅
	မြို့နယ်ချုပ်(၁၃)	၃	-	၁၀၉

လမ်းဦးစီးဌာနနှင့်တံတားဦးစီးဌာနများမှဆောင်ရွက်သည့်လုပ်ငန်းများ

၃၁။ (က) ကားလမ်းများ

စဉ်	မြို့နယ်/မြို့	ကားလမ်းအမည်	မြို့နယ်အတွင်း		အရှည်မိုင်
			မှ	ထိ	
၁	မိုးမောက်	မန္တလေးဗန်းမော်- မြစ်ကြီးနားလမ်း	၃၆၈/၀မိုင်	၃၉၅/၄မိုင်	၂၇/၄မိုင်

စဉ်	မြို့နယ်/မြို့	ကားလမ်းအမည်	မြို့နယ်အတွင်း		အရှည် မိုင်
			မှ	ထိ	
၂	မိုးမောက်	မိုးမောက်-စိန်လုံ- လွယ်ဂျယ်	၀/၀မိုင်	၂၃/၀မိုင်	၂၃/၀မိုင်
၃	-။-	ကုန်းနှော-မခွယ်	၀/၀မိုင်	၆/၃မိုင်	၆/၃မိုင်
၄	-။-	မခွယ်-သိန်လုံလမ်း	၆/၃မိုင်	၁၀/၂မိုင်	၃/၇မိုင်
၅	ဒေါ့ဖုန်းယန်	မန္တလေး-လားရှိုး- ဗန်းမော်မြစ်ကြီးနား	၄၀၂/၂မိုင်	၄၃၄/၂မိုင်	၃၂/၀မိုင်
၆	-။-	ဒေါ့ဖုန်းယန်သိန်လုံလမ်း	၀/၀မိုင်	၆/၄မိုင်	၆/၄မိုင်
၇	လွယ်ဂျယ်	မိုးမောက်- ကျောက်စခန်း-စိန်လုံ- လွယ်ဂျယ်လမ်း	၀/၀မိုင်	၄၇/၄မိုင်	၄၇/၄မိုင်

(ခ) မြို့နယ်ချင်းဆက်လမ်းများ

စဉ်	မြို့နယ်/မြို့	လမ်း ပေါင်း	အရှည် (မိုင်- ဖာလုံ)	အမျိုးအစား				မှတ် ချက်
				AC	ကတ္တ ရာ	ကျောက် ချော	မြေ သား	
၁	မိုးမောက်	၄	၆၀/၆	၂၄/၇	၁၃/၁	၂၂/၆	-	
၂	လွယ်ဂျယ်	၁	၂၄/၄	-	၀/၅	၂၃/၇	-	
၃	ဒေါ့ဖုန်းယန်	၂	၃၈/၄	၁၉/၁	-	၁၂/၇	-	

(ဂ) တံတားများ

(၁) ပေ(၁၈၀)အထက်တံတားများ

စဉ်	မြို့နယ်/ မြို့	တံတား အမည်	အရှည် (ပေ)	အမျိုး အစား	တည် ဆောက် သည့်ခုနှစ်	သွားလာ နိုင်သည့်ယာဉ် (ကား/ရထား)
၁	မိုးမောက်	တာပိန် ၅/၆၁၈	၃၂၀	<b>ZB200</b> သံဘောင်	၂၀၁၄	ကား
၂	ဒေါ့ဖုန်းယန်	၆/၄၂၄	၃၃၀	<b>ZB200</b> သံဘောင်	၂၀၁၄-၁၅	ကား
၃	-II-	၃/၄၃၆	၄၀၀	၃လွှာထပ် ဘေလီ သံဘောင်စတီး ကြမ်းခင်း	၁၉၉၉	ကား

(၂) ပေ(၁၈၀)အောက်တံတားများ

စဉ်	မြို့နယ်/ မြို့	ပေ(၅၀)မှ (၁၈၀)ရှိ တံတားအမည်	အရှည် (ပေ)	အမျိုး အစား	တည်ဆောက် သည့် ခုနှစ်	သွားလာ နိုင်သည့် ယာဉ်(ကား/ ရထား)	ပေ(၅၀)အောက် တံတားအရေ အတွက်
၁	မိုးမောက်	၁/၃၉၆	၁၇၀	သံကူကွန်ကရစ်	၂၀၁၄	ကား	၄၀၅
၂	-  -	၁/၄	၁၃၀	သံယက္ခပျဉ်ခင်း	၂၀၁၄	ကား	
၃	-  -	၁/၂	၆၅'၄"	ကွန်ကရစ်	၂၀၁၄	ကား	
၄	-  -	၅/၆	၆၅	သံကူကွန်ကရစ်	၂၀၁၄	ကား	
၅	-  -	၃/၂	၄၀	သံကူကွန်ကရစ်	၂၀၁၄	ကား	
၆	-  -	၂/၇	၅၀	သံကူကွန်ကရစ်	၂၀၁၄	ကား	
၇	-  -	၁/၂၈	၇၀	သစ်သား	၂၀၁၄	ကား	
၈	-  -	၁/၂၄	၉၀	သံဘောင်+သစ်သား	၂၀၁၄	ကား	
၉	-  -	၃/၃၀	၆၆	ကွန်ကရစ်	၂၀၁၄	ကား	
၁၀	-  -	၂/၁၉	၁၅၂	သံပြား	၂၀၁၄	ကား	

စဉ်	မြို့နယ်/ မြို့	ပေ(၅၀)မှ (၁၈၀)ရှိ တံတားအမည်	အရှည် (ပေ)	အမျိုး အစား	တည်ဆောက် သည့် ခုနှစ်	သွားလာ နိုင်သည့် ယာဉ်(ကား/ရထား)	ပေ(၅၀) အောက် တံတားအရေ အတွက်
၁၁	မိုးမောက်	၁/၁	၅၀	သံကူကွန်ကရစ်	၂၀၁၅	ကား	
၁၂	-II-	၂/၁	၇၀	သံကူကွန်ကရစ်	၂၀၁၅	ကား	
၁၃	ဒေါ့ဖုန်းယန်	၁/၄၁၃	၈၀	သံကူကွန်ကရစ်	-	ကား	၁၆၆
၁၄	-II-	၁/၄၃၃	၈၀	သံကူကွန်ကရစ်	-	ကား	
၁၅	-II-	၁/၄၃၆	၆၀'၆"	သံကူကွန်ကရစ်	-	ကား	
၁၆	လွယ်ဂျယ်	-	၇၅	<b>RC</b>	-	ကား	၃၀
၁၇	-II-		၇၀	ကျောက်စီရိုး		ကား	
၁၈	-II-		၅၀	သံကူကွန်ကရစ်		ကား	

(ဃ) လမ်းတံတားသုံးစက်ကိရိယာများ

စဉ်	လမ်းတံတားသုံးစက်ကိရိယာများ				လုပ်သား ဦးရေ
	မြေထိုး စက်	မြေကော် စက်	မြေကြိတ်စက်	မြေသယ်ယာဉ်	
၁	-	-	-	-	-
မြို့နယ်ချုပ်	-	-	-	-	-

(င) လမ်း/ တံတားအသုံးပြုခကောက်ခံသည့်လုပ်ငန်း

စဉ်	တိုးဂိတ် အမည်	တည်နေရာ	လမ်း/တံတား အရှည်		ကုမ္ပဏီ/အဖွဲ့အစည်း/ လူပုဂ္ဂိုလ်
			မှ	ထိ	
၁	မရှိပါ	-	-	-	-
မြို့နယ်ချုပ်	မရှိပါ	-	-	-	-

ဟိုတယ်နှင့်ခရီးသွားလုပ်ငန်း

၃၂။ မိုးမောက်မြို့နယ်ရှိ ဟိုတယ်နှင့်ခရီးသွားလုပ်ငန်းနှင့် ပတ်သက်  
သော အချက်အလက်များမှာ အောက်ပါအတိုင်း ဖြစ်ပါသည်-

(က) ဟိုတယ်၊ ဓိုတယ်၊ အင်း၊ တည်းခိုခန်း

(၁) ဟိုတယ်

စဉ်	ဟိုတယ်အမည်	ဟိုတယ်		အဆင့်	အခန်း ပေါင်း
		နိုင်ငံပိုင်	ပုဂ္ဂလိကပိုင်		
၁	လွယ်ဂျယ်	-	၁	-	၂၆
၂	ဝင်းလိုက်(၂)	-	၁	-	၄၁
	မြို့နယ်ချုပ်	-	၂	-	၆၇



(၂) မိုတယ်၊ အင်း၊ တည်းခိုခန်း

စဉ်	မိုတယ်အရေအတွက်	အင်းအရေအတွက်	တည်းခိုခန်းအရေအတွက်
၁	-	-	၁၂

(ခ) ကမ်းခြေနှင့်အပန်းဖြေနေရာများ

စဉ်	မြို့နယ်အမည်	ကမ်းခြေ/အပန်းဖြေနေရာအမည်	တည်နေရာ
၁	မရှိပါ။		

သမဝါယမအသင်းများ

၃၃။ မိုးမောက်မြို့နယ်တွင်ရှိသောသမဝါယမအသင်းများမှာ အောက်ပါအတိုင်း ဖြစ်ပါသည်-

စဉ်	မြို့နယ်	သမဝါယမအသင်းပေါင်း	သမဝါယမအသင်းစုပေါင်း
၁	မိုးမောက်	၃၆	၁
	မြို့နယ်ချုပ်	၃၆	၁

စီးပွားရေးဆိုင်ရာ အခြေခံအဆောက်အအုံများ

၃၄။ မိုးမောက်မြို့နယ်တွင်ရှိသော စီးပွားရေးဆိုင်ရာ အခြေခံအဆောက်အအုံများမှာ အောက်ပါအတိုင်း ဖြစ်ပါသည်-

(က) ကုမ္ပဏီ၊ ကုန်စည်ခိုင်၊ ပွဲရုံများ၊ ဈေးနှင့် ကုန်တိုက်များ

(၁) ကုမ္ပဏီများ

စဉ်	ကုမ္ပဏီအမည်	ဆောင်ရွက်သည့်လုပ်ငန်း	တည်နေရာ
၁	စိန်လုံချယ်ရီ ကုမ္ပဏီ	တည်ဆောက်ရေးလုပ်ငန်း	ကြေးနန်းရပ်ကွက်၊ မိုးမောက်မြို့

(၂) ကုန်စည်ခိုင်များ

စဉ်	ကုန်စည်ခိုင်အမည်	ရောင်းဝယ် သည့်ပစ္စည်းများ	တည် နေရာ
၁	သစ်သီးဝလံ	ဖရဲ၊ ငှက်ပျော၊ ကြံ	လွယ်ဂျယ်
၂	လယ်ယာထွက်ကုန်ပစ္စည်း	ဆန်၊ ပဲ၊ နှမ်း၊ ပြောင်း	လွယ်ဂျယ်

(၃) ပွဲရုံများ

စဉ်	ပွဲရုံအမည်	ရောင်းဝယ်သည့်ပစ္စည်း များ	တည် နေရာ
၁	မရှိပါ	-	-

(၄) ဈေးများ

စဉ်	ဈေးအမည်	တည်နေရာ	မှတ် ချက်
၁	မြို့မ	မိုးမောက်မြို့၊ အလင်းကောင်ရပ်ကွက်	
၂	မင်းဂျမ်း	မိုးမောက်မြို့နယ်၊ မင်းဂျမ်းကျေးရွာ	
၃	မိုင်းခတ်	မိုးမောက်မြို့နယ်၊ မိုင်းခတ်ကျေးရွာ	
၄	နွမ်လန်း	မိုးမောက်မြို့နယ်၊ နွမ်လန်းကျေးရွာ	
၅	စည်ပင်	လွယ်ဂျယ်မြို့၊ အောင်မင်္ဂလာရပ်ကွက်	
၆	စည်ပင်	ဒေါ်ဖုန်းယန်မြို့၊ အမှတ်(၂)ရပ်ကွက်	

(၅) ကုန်တိုက်များ

စဉ်	ကုန်တိုက်အမည်	တည်နေရာ	မှတ်ချက်
၁	-	-	မရှိပါ

(ခ) ဘဏ်များ

စဉ်	မြို့နယ်	ဘဏ်ပေါင်း	အစိုးရပိုင်	ပုဂ္ဂလိကပိုင်	စုစုပေါင်း
၁	မိုးမောက်	၁	အစိုးရပိုင်	-	၁
၂	လွယ်ဂျယ်	၁	အစိုးရပိုင်	-	၁
မြို့နယ်ချုပ်		၂	အစိုးရပိုင်	-	၂

(ဂ) စတိုးဆိုင်နှင့်အရောင်းဆိုင်များ

စဉ်	ဆိုင်အမျိုးအစား	အရေအတွက်
၁	စတိုးဆိုင်	-
၂	ရွှေဆိုင်	-
၃	လျှပ်စစ်ပစ္စည်းဆိုင်	၂
၄	ဖုန်း/ဖုန်းပစ္စည်းအရောင်းဆိုင်	၃
၅	စာအုပ်ဆိုင်	၁
၆	ဆေးဆိုင်	၂
၇	စားသောက်ဆိုင်	၂
၈	လက်ဖက်ရည်ဆိုင်	၆
၉	ကုန်မာဆိုင်	၂
၁၀	စိုက်ပျိုးရေးပစ္စည်းဆိုင်	၃
၁၁	ဆောက်လုပ်ရေးပစ္စည်းဆိုင်	၂
၁၂	ဝန်ဆောင်မှုလုပ်ငန်းဆိုင်	-

စဉ်	ဆိုင်အမျိုးအစား	အရေအတွက်
၁၃	ဆန်ဆိုင်	၄
၁၄	အဝတ်အထည်ဆိုင်	၆
၁၅	နိဗ္ဗာန်ကုန်ဆိုင်	-
	<b>မြို့နယ်ချုပ်</b>	<b>၃၃</b>

**စည်ပင်သာယာရေးလုပ်ငန်းများ**

၃၅။ မိုးမောက်မြို့နယ်၏ စည်ပင်သာယာရေး လုပ်ငန်းများမှာ အောက်ပါအတိုင်းဖြစ်ပါသည်-

**(က) ဈေးလုပ်ငန်း**

စဉ်	ဈေးအမည်	ဆိုင်ခန်းအရေအတွက်	နိုင်ငံပိုင်	ပုဂ္ဂလိကပိုင်	တည်နေရာ
၁	မြို့မဈေး	၂၂၁	နိုင်ငံပိုင်	-	မိုးမောက်မြို့၊ အလင်းကောင်ရပ်ကွက်
၂	မင်းဂျမ်းဈေး	-	နိုင်ငံပိုင်	-	မိုးမောက်မြို့နယ်၊ မင်းဂျမ်းကျေးရွာ
၃	မိုင်းခတ်ဈေး	-	နိုင်ငံပိုင်	-	မိုးမောက်မြို့နယ်၊ မိုင်းခတ်ကျေးရွာ
၄	နွမ်လန်းဈေး	-	နိုင်ငံပိုင်	-	မိုးမောက်မြို့နယ်၊ နွမ်လန်းကျေးရွာ
၅	စည်ပင်ဈေး	၅၆	နိုင်ငံပိုင်	-	လွယ်ဂျယ်မြို့၊ အောင်မင်္ဂလာရပ်ကွက်

စဉ်	ဈေးအမည်	ဆိုင်ခန်း အရေ အတွက်	နိုင်ငံပိုင်	ပုဂ္ဂလိက ပိုင်	တည်နေရာ
၆	စည်ပင်ဈေး	၃၃	နိုင်ငံပိုင်	-	ဒွေဖုန်းယန်မြို့၊ အမှတ်(၂) ရပ်ကွက်
	မြို့နယ်ချုပ်	၃၁၀	နိုင်ငံပိုင်	-	

(ခ) သောက်သုံးရေရရှိရေးလုပ်ငန်း

စဉ်	စက်ရုံ အမည်	တည်နေရာ	အမျိုးအစား	တစ်ရက် ထုတ်လုပ်မှု (ဂါလံ)	ဖြန့်ဖြူးနိုင်မှု (အိမ်ခြေ)
၁	စိန်လုံ	ကြေးနန်း	သောက်ရေသန့်	၁၃၅၀၀	၇၉၅

(ဂ) သန့်ရှင်းရေးလုပ်ငန်း

စဉ်	သန့်ရှင်းရေးသုံးစက်ကိရိယာများ(စီး)				လုပ်သား ဦးရေ
	သန့်ရှင်းရေး ယာဉ်	မိလ္လာ ယာဉ်	ဖုံစုပ်စက်	ရေစုပ်စက်	
၁	၂	-	-	-	၄

(ဃ) လမ်း/တံတားလုပ်ငန်း

(၁) လမ်းလုပ်ငန်း

စဉ်	လမ်း ပေါင်း (လမ်း)	စုစုပေါင်း လမ်း အရှည်(မိုင်)	ကတ္တရာ လမ်းပေါင်း		ကျောက်ခင်း လမ်းပေါင်း		မြေသား လမ်းပေါင်း	
			လမ်း	မိုင်	လမ်း	မိုင်	လမ်း	မိုင်
၁	၂၁	၂.၆၆၉	၉	၁/၀.၄၆	၇	၀/၆.၂၁	၅	၀/၆.၆၉၇

(၂) တံတားလုပ်ငန်း

စဉ်	တံတားပေါင်း(စင်း)				
	သံ	ကွန်ကရစ်	အုတ်	သစ်သား	ပေါင်း
၁	-	၄	-	-	၄
မြို့နယ်ချုပ်	-	၄	-	-	၄

(၃) လမ်းတံတားသုံးစက်ကိရိယာများ

စဉ်	လမ်းတံတားသုံးစက်ကိရိယာများ				လုပ်သား ဦးရေ
	မြေထိုး စက်	မြေကော် စက်	မြေကြိတ် စက်	မြေသယ် ယာဉ်	
၁	-	-	၁	-	-
မြို့နယ်ချုပ်	-	-	၁	-	-

ပုံနှိပ်လုပ်ငန်းနှင့်မီဒီယာလုပ်ငန်းများ

၃၆။ မိုးမောက်မြို့နယ်အတွင်းရှိသော ပုံနှိပ်တိုက်နှင့် မီဒီယာလုပ်ငန်းများ မှာ အောက်ပါအတိုင်း ဖြစ်ပါသည်-

(က) ပုံနှိပ်လုပ်ငန်းနှင့် တေးသံသွင်း၊ ဗီဒီယို

စဉ်	မြို့နယ်	ပုံနှိပ်စက်		ငယ်လှယ်	အိတ်	သွင်းလေးတေး	ဗီဒီယို
		ဒဂုံ	ပုံနှိပ်				
၁	မိုးမောက်	-	-	၁၁	၄	-	-

(ခ) မီဒီယာလုပ်ငန်းများ

စဉ်	သတင်းစာ/ ဂျာနယ်အမည်	တစ်ရက်/ တစ်ပတ် ထုတ်စောင်ရေ	ထုတ်ဝေသည့် အဖွဲ့အစည်း	မြို့နယ်အတွင်း ဖြန့်ဝေသည့် စောင်ရေ
၁	မြန်မာ့အလင်း သတင်းစာ	တစ်ရက် (မြို့ပေါ်)	ပြန်ကြားရေး ဝန်ကြီးဌာန	၄၃
၂	မြန်မာ့အလင်း သတင်းစာ	(၁)ပါတ် (ကျေးရွာ)	ပြန်ကြားရေး ဝန်ကြီးဌာန	၅

ပြည်တွင်းအသားတင်ထုတ်လုပ်မှုနှင့်ဝန်ဆောင်မှုတန်ဖိုး

၃၇။ မိုးမောက်မြို့နယ်၏ ပြည်တွင်းအသားတင်ထုတ်လုပ်မှုနှင့် ဝန်ဆောင်မှု တန်ဖိုးကို အောက်ပါအတိုင်း ဖော်ပြအပ်ပါသည်-

ကျပ်သန်းပေါင်း

စဉ်	အကြောင်း အရာ	၂၀၂၁-၂၂ အသားတင် ထုတ်လုပ်မှု တန်ဖိုး	၂၀၂၂-၂၃ ရည်မှန်းချက် တန်ဖိုး	၂၀၂၂-၂၃ခုနှစ် ဆောင်ရွက်နိုင်မှု		
				တန်ဖိုး	အကောင် အထည် ဖော်နိုင်မှု	တိုး တက်မှု (%)
၁	ထုတ်လုပ်မှုတန်ဖိုး	၅၀၅၉၆.၁	၆၇၃၆၀.၇	၅၉၁၅၀ .၃	၈၇.၈	၁၆.၉
၂	ဝန်ဆောင်မှု	၈၅၄၉.၉	၉၉၈၂.၉	၉၂၉၀.၂	၉၃.၁	၈.၇
၃	ကုန်သွယ်မှုတန်ဖိုး	၁၃၀၈၁.၅	၁၆၀၇၁.၀	၁၃၇၇၆.၄	၈၅.၇	၅.၃
၄	အသားတင်ထုတ် လုပ်မှုနှင့်ဝန် ဆောင်မှုတန်ဖိုး	၇၂၂၂၇.၆	၉၃၄၁၄.၆	၂၂၁၆ .၈	၈၈.၀	၁၃.၈

**တစ်ဦးချင်းဝင်ငွေ**

၃၈။ မိုးမောက်မြို့နယ်၏ တစ်ဦးချင်းဝင်ငွေကို အောက်ပါအတိုင်း ဖော်ပြအပ်ပါသည်-

စဉ်	မြို့နယ်/မြို့	၂၀၁၈-၁၉	၂၀၁၉-၂၀	၂၀၂၀-၂၁	၂၀၂၂-၂၃
၁	မိုးမောက်	၉၆၀၇၁၆	၁၁၉၆၂၁၉	၁၂၃၃၆၃၉	၁၂၉၅၀၆၅
	<b>မြို့နယ်ချုပ်</b>	<b>၉၆၀၇၁၆</b>	<b>၁၁၉၆၂၁၉</b>	<b>၁၂၃၃၆၃၉</b>	<b>၁၂၉၅၀၆၅</b>

**အသက်မွေးဝမ်းကျောင်းလုပ်ငန်းအလိုက် အလုပ်လုပ်သူဦးရေ**

၃၉။ မိုးမောက်မြို့နယ်၏ အသက်မွေးဝမ်းကျောင်း လုပ်ငန်းအလိုက် အလုပ်လုပ်ကိုင်သူဦးရေမှာ အောက်ပါအတိုင်းဖြစ်ပါ သည်-

စဉ်	မြို့နယ်	အစိုးရဝန်ထမ်း	ဝန်ဆောင်မှု	စိုက်ပျိုးရေး	မွေးမြူရေး	အရောင်းအဝယ်	စက်မှုလက်မှု	ရေလုပ်ငန်း	ကျပ်နန်း	အခြား	စုစုပေါင်း
၁	မိုးမောက်	၁၂၄၉	၁၂၆	၂၇၁၈၈	၁၁၅	၃၃၈	၇	-	၃၉၁၄	၁၄၅၃	၃၄၃၉၀
	<b>မြို့နယ်ချုပ်</b>	<b>၁၂၄၉</b>	<b>၁၂၆</b>	<b>၂၇၁၈၈</b>	<b>၁၁၅</b>	<b>၃၃၈</b>	<b>၇</b>	<b>-</b>	<b>၃၉၁၄</b>	<b>၁၄၅၃</b>	<b>၃၄၃၉၀</b>

**အလုပ်လုပ်နိုင်သူဦးရေနှင့် အလုပ်လက်မဲ့ဦးရေ**

၄၀။ မိုးမောက်မြို့နယ်တွင်ရှိသော အလုပ်လုပ်နိုင်သူဦးရေနှင့် အလုပ် လက်မဲ့နှုန်းကို အောက်ပါအတိုင်း ဖော်ပြအပ်ပါသည်-

စဉ်	မြို့နယ်	အလုပ်လုပ်နိုင်သူ ဦးရေ	လုပ်ငန်းခွင်ရှိ လုပ်သားဦးရေ	အလုပ်လက်မဲ့ဦးရေ	အလုပ်လက်မဲ့ ရာခိုင်နှုန်း
၁	မိုးမောက်	၅၃၂၅၀	၃၄၃၉၀	၁၈၈၆၀	၃၅.၄၂
	<b>မြို့နယ်ချုပ်</b>	<b>၅၃၂၅၀</b>	<b>၃၄၃၉၀</b>	<b>၁၈၈၆၀</b>	<b>၃၅.၄၂</b>



အခန်း(၇)

လူမှုရေးဆိုင်ရာအချက်အလက်များ

ပညာရေးကဏ္ဍ

၄၁။ မိုးမောက်မြို့နယ်တွင်းရှိသော ပညာရေးဆိုင်ရာ အချက်အလက်များမှာ အောက်ပါအတိုင်းဖော်ပြအပ်ပါသည်-

(က) အဆင့်မြင့်ပညာ

စဉ်	တက္ကသိုလ်/ ကောလိပ်/ သိပ္ပံကျောင်း အမည်	တည် နေရာ	အကျယ် အဝန်း (ဧက)	ဆရာ/ ဆရာမ ဦးရေ	ကျောင်း သား/သူ ဦးရေ	ဆရာနှင့် ကျောင်းသား အချိုး
၁	မရှိပါ	-	-	-	-	-
	မြို့နယ်ချုပ်	မရှိပါ	-	-	-	-

(ခ) အခြေခံပညာ

(၁) အထကကျောင်းများ

စဉ်	ကျောင်းအမည်	တည်နေရာ	အကျယ် အဝန်း (ဧက)	ဆရာ/ ဆရာမ ဦးရေ	ကျောင်း သား / သူဦးရေ	ဆရာနှင့် ကျောင်း သားအချိုး
၁	အထက၊ မိုးမောက်	ခါနန်ရပ်ကွက် မိုးမောက်မြို့	၁၂.၄၆၂	၄၅	၁၁၄၁	၁:၂၅
၂	အထက၊မြို့သစ်	မြို့သစ်ကျေးရွာ မိုးမောက်မြို့နယ်	၇.၅၄	၂၇	၈၄၇	၁:၃၁

စဉ်	ကျောင်းအမည်	တည်နေရာ	အကျယ် အဝန်း (ဧက)	ဆရာ/ ဆရာမ ဦးရေ	ကျောင်း သား / သူဦးရေ	ဆရာနှင့် ကျောင်း သားအချိုး
၃	အထက၊ လွယ်ဂျယ်	ရပ်ကွက်(၄)၊ လွယ်ဂျယ်မြို့	၁၂.၀၃၆	၃၆	၁၃၈၁	၁:၃၈
၄	အထက၊ ဒေါ့ဖုန်ယန်	ဒေါ့ဖုန်ယန်မြို့	၁၃.၂၅၇	၁၈	၃၇၂	၁:၂၁
၅	အထကမန်နောင်	မန်နောင်ကျေးရွာ မိုးမောက်မြို့နယ်	၁၀.၉၃	၂၄	၆၃၀	၁:၂၆
၆	အထကမိုင်းခတ်	မိုင်းခတ်ကျေးရွာ မိုးမောက်မြို့နယ်	၁.၃၆	၂၇	၇၅၀	၁:၂၈
၇	အထက၊ ကြံခင်း	ကြေးနန်းရပ်ကွက် မိုးမောက်မြို့	၄.၂၁၂	၂၇	၅၈၂	၁:၂၁
မြို့နယ်ချုပ်			-	၂၀၄	၅၆၉၃	၁:၂၈

(၂) အထက(ခွဲ) ကျောင်းများ

စဉ်	ကျောင်းအမည်	တည်နေရာ	အကျယ် အဝန်း (ဧက)	ဆရာ/ ဆရာမ ဦးရေ	ကျောင်း သား / သူဦးရေ	ဆရာနှင့် ကျောင်း သားအချိုး
၁	အထက(ခွဲ) စီကော်	စီကော်ကျေးရွာ၊ မိုးမောက်မြို့နယ်	၃.၈၁	၁၈	၂၅၀	၁:၁၄
၂	အထက(ခွဲ) မခွယ်	မခွယ်ကျေးရွာ မိုးမောက်မြို့နယ်	၁၁.၂၅	၁၂	၃၈၂	၁:၃၂
၃	အထက(ခွဲ) နားလုံ	နားလုံကျေးရွာ၊ မိုးမောက်မြို့နယ်	၆.၂၅	၁၅	၂၀၂	၁: ၁၃
၄	အထက(ခွဲ) ဖာကေ	ဖာကေကျေးရွာ၊ မိုးမောက်မြို့နယ်	၃.၀၁	၁၆	၃၇၂	၁:၂၃
၅	အထက(ခွဲ) နှင်းအိ	နှင်းအိ မိုးမောက်မြို့နယ်	၃.၄	၁၅	၃၀၉	၁:၂၀
မြို့နယ်ချုပ်			-	၇၆	၁၅၁၅	၁:၂၀

(၃) အလကကျောင်းများ

စဉ်	ကျောင်း အမည်	တည် နေရာ	အကျယ် အဝန်း (ဧက)	ဆရာ/ ဆရာမ ဦးရေ	ကျောင်း သား/ သူဦးရေ	ဆရာနှင့် ကျောင်းသား အချိုး
မြို့နယ်ချုပ်			-	-	-	-

(၄) အလက(ခွဲ)ကျောင်းများ

စဉ်	ကျောင်းအမည်	တည်နေရာ	အကျယ်အဝန်း (ဧက)	ဆရာ/ဆရာမ ဦးရေ	ကျောင်းသား/ သူဦးရေ	ဆရာနှင့် ကျောင်းသား အချိုး
၁	အလက(ခွဲ) အောင်မြေ	အောင်သာကုန်း မိုးမောက်မြို့နယ်	၆.၅၉	၁၁	၁၇၉	၁:၁၆
၂	အလက(ခွဲ) နွမ်လန်း	နွမ်လန်း မိုးမောက်မြို့နယ်	၃.၁၂၉	၉	၂၄၃	၁:၂၆
၃	အလက(ခွဲ) သိန်လုံ	သိန်လုံကျေးရွာ ဒေါ့ဖုန်းယန်မြို့	၄.၃၆	၇	၁၇၂	၁:၂၅
၄	အလက(ခွဲ) ခုံဆင့်သစ်	ခုံဆင့်သစ် မိုးမောက်မြို့နယ်	၄.၃၁	၇	၂၂၄	၁:၃၂
၅	အလက(ခွဲ) တာဆိုင်	တာဆိုင်ကျေးရွာ ဒေါ့ဖုန်းယန်မြို့	၂.၈၂	၉	၂၁၇	၁:၂၄
၆	အလက(ခွဲ) စိန်လုံကဘာ	စိန်လုံကဘာ ကျေးရွာ မိုးမောက်မြို့နယ်	၁.၅၃	၅	၂၆	၁:၀၅
မြို့နယ်ချုပ်				၄၈	၁၀၆၁	၁:၂၂

(၅) အမက(မူလွန်)ကျောင်းများ

စဉ်	ကျောင်းအရေအတွက်	ဆရာ/ဆရာမ ဦးရေ	ကျောင်းသား/ သူဦးရေ	ဆရာနှင့် ကျောင်းသားအချိုး
၁	၁၁	၇၀	၁၆၃၅	၁:၂၃

(၆) အမကကျောင်းများ

စဉ်	ကျောင်းအရေအတွက်	ဆရာ/ဆရာမ ဦးရေ	ကျောင်းသား/ သူဦးရေ	ဆရာနှင့် ကျောင်းသားအချိုး
၁	၆၆	၂၃၇	၃၈၅၅	၁:၁၆

(ဂ) မူလတန်းကြိုကျောင်း

စဉ်	ကျောင်းအမည်	ဆရာ/ ဆရာမ ဦးရေ	ကျောင်းသား/ သူဦးရေ	အချိုး
၁	လူမှုဝန်ထမ်းမူကြိုကျောင်း	၂	၄၄	၁:၂၂
၂	နှစ်ခြင်း	၁၇	၂၁၂	၁:၁၂
၃	အာရ်စီ	၈	၇၃	၁:၉
၄	အလက(ခွဲ)အောင်မြေ	၂	၂၅	၁:၁၃
	မြို့နယ်ချုပ်	၂၉	၃၅၄	၁:၁၂

(ဃ) ဘုန်းတော်ကြီးသင်ပညာရေးကျောင်း

စဉ်	ကျောင်းအမည်	ဆရာ/ဆရာမ ဦးရေ	ကျောင်းသား/ သူဦးရေ	အချိုး
၁	နိဿောကာရာမကျောင်း	၆	၇၄	၁:၁၂
	မြို့နယ်ချုပ်	၆	၇၄	၁:၁၂

(င) ကျောင်းနေအရွယ်ကလေးများ ကျောင်းအပ်နှံမှု

စဉ်	(၅)နှစ်ပြည့်ကလေး			ကျောင်းအပ်နှံမှု			ကျောင်းအပ်နှံမှု %
	ကျား	မ	ပေါင်း	ကျား	မ	ပေါင်း	
၁	၈၄၀	၈၂၅	၁၆၆၅	၉၉၆	၄၅၀	၁၄၄၆	၈၆.၈
မြို့နယ်ချုပ်	၈၄၀	၈၂၅	၁၆၆၅	၉၉၆	၄၅၀	၁၄၄၆	၈၆.၈

(စ) တက္ကသိုလ်ဝင်တန်း အောင်မြင်မှု

ဇယား	၂၀၂၁-၂၀၂၂ ခုနှစ်				၂၀၂၂-၂၀၂၃ ခုနှစ်			
	စာရင်းရှိ	ဖြေဆို	အောင်မြင်	ရာခိုင်နှုန်း	စာရင်းရှိ	ဖြေဆို	အောင်မြင်	ရာခိုင်နှုန်း
၁	၃၉၈	၃၂၅	၁၃၆	၄၁.၈၅	-	-	-	-

(ဆ) စာတတ်မြောက်မှုရာခိုင်နှုန်း

စဉ်	မြို့နယ် လူဦးရေ	(၁၅)နှစ်အ ထက်လူဦးရေ	စာတတ်မြောက် ဦးရေ	စာတတ်မြောက် မှုနှုန်း
၁	၈၈၅၄၀	၆၁၈၂၈	၆၁၀၁၂	၉၈.၆၈ %
မြို့နယ်ချုပ်	၈၈၅၄၀	၆၁၈၂၈	၆၁၀၁၂	၉၈.၆၈ %

(ဇ) သင်ကြားမှု၊ သင်ယူမှု၊ အထောက်အကူပြု စာသင်ခန်း များဖွင့်လှစ်နိုင်မှု အခြေအနေ

(၁) အထကကျောင်းများ

ဇယား	အထက်တန်းကျောင်း					
	စာရင်းရှိ	Media တပ်ပြီး	3PLT တပ်ပြီး	2PLT တပ်ပြီး	1PLT တပ်ပြီး	ပေါင်း
၁	၁၂	၃	၇	၂	-	၁၂
မြို့နယ်ချုပ်	၁၂	၃	၇	၂	-	၁၂

(၂) အလကကျောင်းများ

စဉ်	အလယ်တန်းကျောင်း					
	စာရင်းရှိ	Media တပ်ပြီး	3PLT တပ်ပြီး	2PLT တပ်ပြီး	1PLT တပ်ပြီး	ပေါင်း
၁	၁၇	-	၂	၁၅	-	၁၇
မြို့နယ်ချုပ်	၁၇	-	၂	၁၅	-	၁၇

(၃) အမက ကျောင်းများ

စဉ်	မူလတန်းကျောင်း					
	စာရင်းရှိ	Media တပ်ပြီး	3PLT တပ်ပြီး	2PLT တပ်ပြီး	1PLT တပ်ပြီး	ပေါင်း
၁	၆၆	-		၆၀	၆	၆၆
မြို့နယ်ချုပ်	၆၆	-		၆၀	၆	၆၆

(ဈ) စာကြည့်တိုက်များ ဖွင့်လှစ်နိုင်မှု

စဉ်	အုပ်ချုပ်ရေး	ပညာရေး	ပြန်ဆက်	ဘုန်းကြီးကျောင်း	အခြား	ပေါင်း
၁	-	၅၃	-	၁	-	၅၄
မြို့နယ်ချုပ်	-	၅၃	-	၁	-	၅၄

**ကျန်းမာရေးကဏ္ဍ**

၄၂။ မိုးမောက်မြို့နယ်၏ ကျန်းမာရေးကဏ္ဍဆိုင်ရာ အချက် အလက်များ မှာ အောက်ပါအတိုင်းဖြစ်ပါသည်-

**(က) ဆေးရုံများ**

စဉ်	ဆေးရုံအမည်	အစိုးရ/ပုဂ္ဂလိက	ကုတင်အရေအတွက်
၁	ပြည်သူ့ဆေးရုံ၊မိုးမောက်	အစိုးရ	(၂၅)ကုတင်
၂	မြို့သစ်တိုက်နယ်ဆေးရုံ	အစိုးရ	(၁၆)ကုတင်
၃	စိန်လုံတိုက်နယ်ဆေးရုံ	အစိုးရ	(၁၆)ကုတင်
၄	ဒေါ်ဖုန်းယန်မြို့ဆေးရုံ	အစိုးရ	(၁၆)ကုတင်
၅	လွယ်ဂျယ်မြို့ဆေးရုံ	အစိုးရ	(၂၅)ကုတင်

**(ခ) ဆေးပေးခန်းများ**

စဉ်	ဆေးပေးခန်း အမည်	အစိုးရ/ ပုဂ္ဂလိက	ကုသသည့် ရောဂါအမျိုးအစား
၁	တိုင်းရင်းဆေးပေးခန်း	အစိုးရ	

**(ဂ) ကျေးလက်ကျန်းမာရေးဌာန/ဌာနခွဲ**

စဉ်	ကျေးလက်ကျန်းမာရေး ဌာနအမည်	ကျေးလက်ကျန်းမာရေး ဌာနခွဲအမည်	မှတ် ချက်
၁	မြို့သစ်တိုက်နယ် ကျန်းမာရေးဌာန	ကျခမ်းဒပ်ကျေးလက် ကျန်းမာရေးဌာနခွဲ ဝွယ်ကထောင်ကျေး လက်ကျန်းမာရေးဌာနခွဲ	



စဉ်	ကျေးလက်ကျန်းမာရေး ဌာနအမည်	ကျေးလက်ကျန်းမာရေး ဌာနခွဲအမည်	မှတ် ချက်
		ပရန်ဟူးဒုံကျေးလက် ကျန်းမာရေးဌာနခွဲ	
		မုံလွယ်ကျေးလက် ကျန်းမာရေးဌာနခွဲ	
၂	စိန်လုံတိုက်နယ် ကျန်းမာရေးဌာန	စိန်လုံကဂျီကျေးလက် ကျန်းမာရေးဌာနခွဲ	
		စိန်လုံကဘာကျေးလက် ကျန်းမာရေးဌာနခွဲ	
		လော့ဒန်ကျေးလက် ကျန်းမာရေးဌာနခွဲ	
		မရှုကထောင်ကျေးလက် ကျန်းမာရေးဌာနခွဲ	
		ကျောက်စခန်းကျေးလက် ကျန်းမာရေးဌာနခွဲ	
		ဝီမိုးညှင်း(၇)မိုင်အောင်မြေ ကျန်းမာရေးဌာနခွဲ	
၃	နွမ်လန်းကျေးလက် ကျန်းမာရေးဌာန	မိုင်းခတ်ကျေးလက်ကျန်းမာရေးဌာနခွဲ	
		စီဟတ်ကျေးလက် ကျန်းမာရေးဌာနခွဲ	
		နမ့်တိန်ကျေးလက် ကျန်းမာရေးဌာနခွဲ	
		ပန်ချိုးဟိုင်ကျေးလက် ကျန်းမာရေးဌာနခွဲ	

စဉ်	ကျေးလက်ကျန်းမာရေး ဌာနအမည်	ကျေးလက်ကျန်းမာရေး ဌာနခွဲအမည်	မှတ် ချက်
၄။	မခွယ်ကျေးလက် ကျန်းမာရေး ဌာန	ဝက်ငင်းကျေးလက် ကျန်းမာရေးဌာနခွဲ	
၅။	သိန်လုံကျေးလက် ကျန်းမာရေးဌာန	လွယ်ဆယ်ကျေးလက် ကျန်းမာရေးဌာနခွဲ	
		တိန်းငိတ်ကျေးလက် ကျန်းမာရေးဌာနခွဲ	
		နောင်ကုန်ကျေးလက် ကျန်းမာရေးဌာနခွဲ	
		တိန်းဘုရားကျေးလက် ကျန်းမာရေးဌာနခွဲ	
		နားလုံကျေးလက် ကျန်းမာရေးဌာနခွဲ	
		လွယ်မောက်ယန်ကျေးလက် ကျန်းမာရေးဌာနခွဲ	
		တာဆိုင်ကျေးလက် ကျန်းမာရေးဌာနခွဲ	
၆။	ဒေါ့ဖုန်းယန်ကျေးလက် ကျန်းမာရေးဌာန		

စဉ်	ကျေးလက်ကျန်းမာရေး ဌာနအမည်	ကျေးလက်ကျန်းမာရေး ဌာနခွဲအမည်	မှတ် ချက်
၇။	မန်နောင်ကျေးလက် ကျန်းမာရေးဌာန	နှင်းအီကျေးလက် ကျန်းမာရေးဌာနခွဲ	
		နောင်ပေါင်းကျေးလက် ကျန်းမာရေး ဌာနခွဲ	
		စီကော်ကျေးလက်ကျန်းမာရေး ဌာနခွဲ	
		ခုံဆင့်ကျေးလက် ကျန်းမာရေးဌာနခွဲ	
၈။	လွယ်ဂျယ်ကျေးလက် ကျန်းမာရေးဌာန	ဝိန်းခမ်းကျေးလက်ကျန်းမာရေး ဌာနခွဲ	
		ကောင်းဆာကျေးရွာ ကျန်းမာရေးဌာနခွဲ	
		ပန်ခတ်ကျေးရွာ ကျန်းမာရေးဌာနခွဲ	
		ခရိန်မူးဒန်ကျေးရွာကျန်းမာရေးဌာနခွဲ	
၉။	မိခင်နှင့်ကလေး ကျန်းမာရေးဌာန		

(ဃ) ကျန်းမာရေးစောင့်ရှောက်မှု

စဉ်	လူဦးရေ	ဆရာဝန်မှ ကျန်းမာရေး စောင့်ရှောက်မှု နှုန်း		သူနာပြုမှ ကျန်းမာရေး စောင့်ရှောက်မှု နှုန်း		လက်ထောက် ကျန်းမာရေးမှူးမှ ကျန်းမာရေး စောင့်ရှောက်မှုနှုန်း	
		ဆရာဝန် ဦးရေ	ဆရာဝန် နှင့် လူဦးရေ အချိုး	သူနာပြု ဦးရေ	သူနာပြုနှင့် လူဦးရေ အချိုး	လ/ထကျန်းမာရေးမှူး ဦးရေ	လ/ထ ကျန်းမာ ရေးမှူးနှင့် လူဦးရေ အချိုး
၁	၈၈၅၄၀	၁	၁:၈၈၅၄၀	၁၃	၁:၆၈၁၀	၁	၁:၈၈၅၄၀
မြို့နယ်ချုပ်	၈၈၅၄၀	၁	၁:၈၈၅၄၀	၁၃	၁:၆၈၁၀	၁	၁:၈၈၅၄၀

(င) ဒေသတွင်းအများဆုံးဖြစ်တတ်သောရောဂါများ

စဉ်	ရောဂါအမျိုးအစား									
	ငှက်ဖျား		ဝမ်း လျှော		တီဘီ		ဝမ်းကိုက်		အသည်း ရောင်	
	ဖြစ်	သေ	ဖြစ်	သေ	ဖြစ်	သေ	ဖြစ်	သေ	ဖြစ်	သေ
၁	၁၂၄၂	-	၂၃၉၅	-	၁၂၀	၅	၅၃	-	-	-
မြို့နယ်ချုပ်	၁၂၄၂	-	၂၃၉၅	-	၁၂၀	၅	၅၃	-	-	-

(စ) HIV/AIDS -ရောဂါ ဖြစ်ပွား/ သေဆုံးဦးရေ

စဉ်	၂၀၂၁-၂၀၂၂		၂၀၂၂-၂၀၂၃	
	ဖြစ်	သေ	ဖြစ်	သေ
၁	၆	-	၂	-
မြို့နယ်ချုပ်	၆	-	၂	-

(ဆ) ကျန်းမာရေးဆိုင်ရာ ညွှန်းကိန်းများ

စဉ်	မိခင် ဦးရေ	ကလေး ဦးရေ	လူ(၁၀၀၀)လျှင်			
			မွေးနှုန်း	မိခင်သေနှုန်း	မွေးကင်းစ ကလေးသေနှုန်း	ကိုယ်ဝန်ပျက် နှုန်း
၁	၁၅၉၁	၁၅၇၆	၁၈.၈	-	၈.၉	၆.၇
မြို့နယ်ချုပ်	၁၅၉၁	၁၅၇၆	၁၈.၈	-	၈.၉	၆.၇

လူမှုရေးအသင်းအဖွဲ့များ

၄၃။ မိုးမောက်မြို့နယ်ရှိ လူမှုရေးအသင်းအဖွဲ့များဆိုင်ရာ အချက်အလက် များမှာ အောက်ပါအတိုင်းဖြစ်ပါသည်-

(က) INGO

စဉ်	INGO အမည်	ရုံး/ ရုံးခွဲ တည်နေရာ	ဆောင်ရွက်သည့် လုပ်ငန်း
၁	SARA	ကြေးနန်း	မူးယစ်ဆေးစွဲရောဂါကာကွယ်ရေးလုပ်ငန်း
၂	MHAA	ခါနန်	MCH, Nutrition
၃	MCC	ခါနန်	ငှက်ဖျားတိုက်ဖျက်ရေးလုပ်ငန်း

(ခ) NGO (ဦးရေ)

စဉ်	အမျိုးသမီး ရေးရာ	မိခင်/ကလေး အသင်း	စစ်မှုထမ်း ဟောင်း	ကြက်ခြေနီ	အရံမီးသတ်
၁	၁၀၀၃၆	၃၃၁၇၅	၅၄	၅၆၁	၁၀၂
မြို့နယ်ချုပ်	၁၀၀၃၆	၃၃၁၇၅	၅၄	၅၆၁	၁၀၂

(ဂ) အသင်းအဖွဲ့များ

စဉ်	အသင်းအဖွဲ့ အမည်	ရုံး/ ရုံးခွဲ တည်နေရာ	မှတ်ပုံတင် အမှတ်	ဆောင်ရွက်သည့် လုပ်ငန်း
၁	တိုင်းလိုင်(ရှမ်းနီ)	မိုင်းခတ်	၆/မိုးမောက်/၀၀၁	စာပေယဉ်ကျေးမှု
၂	စေတနာမိုး	အလင်းကောင်	၆/မိုးမောက်/၀၀၂	နာရေးကူညီမှု

အားကစားနှင့် ဖျော်ဖြေရေးလုပ်ငန်းများ

၄၄။ မိုးမောက်မြို့နယ်ရှိ အားကစားနှင့် ဖျော်ဖြေရေးလုပ်ငန်းများ ဆိုင်ရာအချက်အလက်များမှာ အောက်ပါအတိုင်းဖြစ်ပါသည်-

ဇယား	အားကစားကွင်း						ဖျော်ဖြေရေး		
	ဘော လုံး	ဘော်လီဘော	ဘတ်စကက်	တင်းနစ်	ဂေါက်	အခြား	ရုပ်ရှင်ရုံ	ပန်းခြံ	အခြား
၁	၁	-	-	၁	-	-	-	၁	-

၆၉

အခန်း(၈)

ဘာသာရေးဆိုင်ရာအချက်အလက်များ

ဗုဒ္ဓဘာသာဆိုင်ရာ အဆောက်အဦများနှင့် သာသနာဝင်ပုဂ္ဂိုလ်များ

၄၅။ မိုးမောက်မြို့နယ်ရှိဗုဒ္ဓဘာသာဆိုင်ရာအဆောက်အဦများနှင့် သာသနာဝင်ပုဂ္ဂိုလ်များဆိုင်ရာအချက် အလက်များအား အောက်ပါအတိုင်း ဖော်ပြအပ်ပါသည်-

(က) သာသနိကအဆောက်အဦများ

စဉ်	ဘုရား	စေတီ	ပုထိုး	ဘုန်း ကြီး ကျောင်း	သီလရှင် ကျောင်း	ဓမ္မာရုံ
၁	-	၂၀	-	၈၉	၂	၁၀
မြို့နယ်ချုပ်	-	၂၀	-	၈၉	၂	၁၀

(ခ) ရဟန်းသံဃာနှင့်သီလရှင်များ

စဉ်	ရဟန်း	သာမဏေ	သီလရှင်
၁	၁၉၂	၅၅	၄၀
မြို့နယ်ချုပ်	၁၉၂	၅၅	၄၀

(ဂ) ထင်ရှားသည့်ဘုရား၊စေတီနှင့်ပုထိုးများ

စဉ်	ဘုရား၊ စေတီ၊ ပုထိုးအမည်	တည်နေရာ
၁	လောကမာရဇိန်	ခါနန်ရပ်ကွက်၊မိုးမောက်
၂	ဆုတောင်းပြည့်	မြို့သစ်ကျေးရွာ
၃	လွယ်မုံမိန်း	မြို့သစ်ကျေးရွာ
၄	တောင်ပေါ်ဘုရား	လွယ်ဆယ်ကျေးရွာ
၅	တောင်ပေါ်ဘုရား	လွယ်ဂျယ်

စဉ်	ဘုရား၊ စေတီ၊ ပုထိုးအမည်	တည်နေရာ
၆	ဆန္ဒတော်ပြည့်	လဂျားယန်ကျေးရွာ
၇	အောင်မင်္ဂလာ	ဒေါ့ဖုန်းယန်

(ဃ) ထင်ရှားသည့်ဘုန်းတော်ကြီးကျောင်းများ

စဉ်	ဘုန်းကြီးကျောင်း အမည်	ဆရာတော်ဘွဲ့ အမည်	တည်နေရာ
၁	မန္တလေးကျောင်း	သာသနတက္ကသီလ ဓမ္မာစရိယ အရှင်ပဏ္ဍိတ	အလင်းကောင်
၂	သဒ္ဓမ္မဇောတိကာရုံ	ဘဒ္ဒန္တဂန္ဓမာ	မြို့သစ်ကျေးရွာ
၃	နိဿောကာရာမ	ဦးဃောသိတ	အလင်းကောင်

အခြားဘာသာရေးအဆောက်အဦများ

၄၆။ မိုးမောက်မြို့နယ်ရှိ အခြားဘာသာရေးအဆောက်အဦများနှင့် ဆိုင်သော အချက်အလက်များအား အောက်ပါအတိုင်းဖော်ပြအပ်ပါသည်-

စဉ်	ခရစ်ယာန်		အစ္စလာမ်		ဟိန္ဒူ		တရုတ်	
	မြို့	ကျေးလက်	မြို့	ကျေးလက်	မြို့	ကျေးလက်	မြို့	ကျေးလက်
၁	၉	၃၆	၁	-	-	-	၁	၂
မြို့နယ်ချုပ်	၉	၃၆	၁	-	-	-	၁	၂



**သမိုင်းဝင် ထင်ရှားသောအဆောက်အဦနှင့် နေရာများ**

၄၇။ မိုးမောက်မြို့နယ်ရှိသော သမိုင်းဝင်ထင်ရှားသော အဆောက်အဦနှင့်နေရာများမှာ အောက်ပါအတိုင်းဖြစ်ပါသည်-

စဉ်	သမိုင်းဝင်အဆောက်အဦ	တည်နေရာ	ယဉ်ကျေးမှုဇုန်အမည်	တည်နေရာ
၁	မရှိပါ			

ဒေသဖွံ့ဖြိုးရေးဆိုင်ရာအချက်အလက်များ

ဒေသဖွံ့ဖြိုးရေးလုပ်ငန်းများ ဆောင်ရွက်နိုင်မှုအခြေအနေ

၄၈။ မိုးမောက်မြို့နယ်၏ဒေသဖွံ့ဖြိုးရေးလုပ်ငန်းများဆောင်ရွက်မှုအခြေအနေမှာ အောက်ပါအတိုင်းဖြစ်ပါသည်-

- (က) ကျေးလက်ဒေသဖွံ့ဖြိုးတိုးတက်ရေးဦးစီးဌာနနှင့်  
 ကျေးလက်လမ်းဦးစီးဌာနမှဆောင်ရွက်သည့်လုပ်ငန်းများ  
 -ကျေးလက်ဒေသဖွံ့ဖြိုးတိုးတက်ရေးဦးစီးဌာနမှ  
 ဆောင်ရွက်သည့်လုပ်ငန်းများ
- (ခ) မြို့- ကျေးလက်၊ ကျေးရွာချင်းဆက်လမ်းများ

စဉ်	လမ်းအရေအတွက်	အရှည် (မိုင်-ဖာလုံ)	အမျိုးအစား									
			ကတ္တရာ		ကျောက်ချော		မြေသား		ဂဝံ		ကွန်ကရစ်	
			အရေအတွက်	မိုင်/ဖာလုံ	အရေအတွက်	မိုင်/ဖာလုံ	အရေအတွက်	မိုင်/ဖာလုံ	အရေအတွက်	မိုင်/ဖာလုံ	အရေအတွက်	မိုင်/ဖာလုံ
၁	၂	၃/၇	-	-	-	-	-	-	၂	၃/၇	-	-
မြို့နယ်ချုပ်	၂	၃/၇	-	-	-	-	-	-	၂	၃/၇	-	-

(၂) တံတားများ

စဉ်	တံတား အမည်	အရှည် (ပေ)	အမျိုးအစား	ဆောက်လုပ်မှုပုံစံ	
				အသစ်	ပြင်ထိန်း
၁	နောင်းကွမ်-နောင်မကောက်-ကုန်းကတင်လမ်းပေါ်တွင် (၃)စင်း	၁၅ပေ	<b>Slab Culvert</b>	အသစ်	ပြင်ထိန်း
၂	မန်နောင်-စီကော်တံတားပြုပြင်ခြင်း	၃၉၆ပေ	သစ်သား	-	ပြင်ထိန်း
၃	ခုံဆင့်ဟောင်း-ခုံဆင့်သစ်တံတားပြုပြင်ခြင်း	၅၀၀ပေ	သစ်သား	-	ပြင်ထိန်း
၄	ပန်ချိုးဟိုင်-နောင်ပေါင်းလမ်းပေါ်တွင် (၃)စင်း	၁၈ပေ	<b>Slab Culvert</b>	အသစ်	ပြင်ထိန်း
၅	မိုးမောက်အောင်လောင်းကွင်းကုန်ထုတ်လမ်းတွင် တံတားတည်ဆောက်ခြင်း	၁၈ပေ	<b>RC</b>	အသစ်	
၆	မန်နောင်-စီကော်ကျေးရွာခြင်းဆက်တံတားတည်ဆောက် ပြုပြင်ခြင်း	၄၀၀ပေ		-	ပြင်ထိန်း
၇	တာဟိလှိုင်ကျေးရွာကုန်ထုတ်တံတား(၁)စင်းတည်ဆောက် ခြင်း	၅ပေ၉ လက်မ	<b>Box Culvert</b>	အသစ်	
၈	ဝက်ငင်းကျေးရွာကုန်ထုတ်လမ်းပေါ်ရှိ <b>Box Culvert</b>	၁၈ပေ	<b>Box Culvert</b>	အသစ်	

(၃) သောက်သုံးရေရရှိရေးလုပ်ငန်း

စဉ်	လုပ်ငန်း တည်နေရာ	အမျိုးအစားနှင့်အတိုင်းအတာ						အကျိုးပြု အိမ်ခြေ
		ရေ ကန်	ရေ တွင်း	အဝိစိ တွင်း	လျှို ပိတ်	မြစ်ရေ တင်	စိမ့်စမ်း ရေ သွယ်	
၁	ဝက်ငင်း	-	-	၁	-	-	-	၈၀
၂	နောင်စန့်	-	-	၁	-	-	-	၅၇
၃	ဟင်္သာ	-	-	၁	-	-	-	၁၃၃
၄	နောင်းကွမ်	-	-	၁	-	-	-	၁၈၀
၅	နောင်မကောက်	-	-	၁	-	-	-	၆၇
၆	တိန်းဘုရား	-	-	၁	-	-	-	၅၉
မြို့နယ်ချုပ်		-	-	၆	-	-	-	၅၇၆

(၄) လျှပ်စစ်မီးလင်းရေးလုပ်ငန်း

စဉ်	လုပ်ငန်း တည်နေရာ	ဆောင်ရွက်သည့်နည်းလမ်း						အကျိုးပြု အိမ်ခြေ
		မဟာ ခါတ် အား	မီး စက်	နေ ရောင် ခြည်	လေ	ရေ အား	ဇီဝ	
၁	မရှိပါ	-	-	-	-	-	-	-
မြို့နယ်ချုပ်		မရှိပါ	-	-	-	-	-	-

(၅) မြစ်မီးရောင်ကျေးရွာစီမံကိန်းလုပ်ငန်း

စဉ်	ကျေးရွာအမည်	အိမ်ခြေ	အိမ်ထောင်စု	ခွင့်ပြုငွေ ကျပ်(သိန်း)
၁	-	-	-	-

(၆) ကျေးလက်အိမ်ယာဖွံ့ဖြိုးရေးလုပ်ငန်း

စဉ်	ကျေးရွာအမည်	ခွင့်ပြုအိမ်ခြေ	ပြီးစီးအိမ်ခြေ	ကုန်ကျငွေကျပ်(သိန်း)
၁	မရှိပါ	-	-	-
မြို့နယ်ချုပ်		-	-	-

(၇) ကျေးလက်အိမ်သာလုပ်ငန်း

စဉ်	ကျေးရွာအမည်	ခွင့်ပြုလုံးရေ	ပြီးစီးလုံးရေ	ကုန်ကျငွေကျပ်(သိန်း)
၁	မရှိပါ	-	-	-
မြို့နယ်ချုပ်		-	-	-

-ကျေးလက်လမ်းဦးစီးဌာနမှဆောင်ရွက်သည့်လုပ်ငန်းများ

(၁) မြို့- ကျေးလက်၊ ကျေးရွာချင်းဆက်လမ်းများ

စဉ်	လမ်းအရေအတွက်	အရှည် (မိုင်-ဖာလုံ)	အမျိုးအစား										
			ကတ္တရာ		ကျောက်ချော		မြေသား		ဂစ်		ကွန်ကရစ်		
			အရေအတွက်	မိုင်/ဖာလုံ	အရေအတွက်	မိုင်/ဖာလုံ	အရေအတွက်	မိုင်/ဖာလုံ	အရေအတွက်	မိုင်/ဖာလုံ	အရေအတွက်	မိုင်/ဖာလုံ	
၁	၅	၃/၄.၅	-	-	-	-	-	-	-	-	-	၅	၃/၄.၅
မြို့နယ်ချုပ်	၅	၃/၄.၅	-	-	-	-	-	-	-	-	-	၅	၃/၄.၅

(၂) တံတားများ

စဉ်	တံတား အမည်	အရှည် (ပေ)	အမျိုးအစား	ဆောက်လုပ်မှုပုံစံ	
				အသစ်	ပြင်ထိန်း
၁	မန်နောင်-ခုံဆင့် ကျေးရွာချင်းဆက်လမ်းပေါ်တွင် ကွန်ကရစ်(၁)စင်း	၆၀ပေ	RC	အသစ်	-
၂	မံသဲ-နားလုံ ကျေးရွာချင်းဆက်လမ်းပေါ်ရှိမိုးလဲချောင်းကူး ကြိုးတံတား(၁)စင်း	၃၀၀ပေ	Supension	အသစ်	-
၃	မခွယ်-ဝက်ငင်း ကျေးရွာချင်းဆက်လမ်းပေါ်တွင် ကွန်ကရစ်(၁)စင်း	၂၀ပေ	RC	-	-
၄	နမ့်ဝိုင်-တာဆိုင် ကျေးရွာချင်းဆက်လမ်းပေါ်ရှိမိုးလဲချောင်း ကူး ကွန်ကရစ်(၁)စင်း	၁၂၀ပေ	RC	အသစ်	-
၅	တိန်းငိတ်-နောင်ချို ကျေးရွာချင်းဆက်လမ်းပေါ်တွင် ကွန်ကရစ်(၁)စင်း	၄၀ပေ	RC	အသစ်	

(ခ)

အစိုးရနှင့်ပြည်သူ့ဆောင်ရွက်သည့်ဒေသဖွံ့ဖြိုးရေးလုပ်ငန်းများ

စဉ်	လုပ်ငန်း အမည်	အရွယ်အစား / အရှည်	ကုန်ကျငွေ			ပြီးစီးရက်
			အစိုးရ	ပြည်သူ	ပေါင်း	
၁	မရှိပါ။					
	မြို့နယ်ချုပ်					

၄၉။ မြို့ပြစီမံကိန်း (Town Plan)နှစ်(၃၀)အတွက် မြေအသုံးချမှုဆိုင်ရာ လျာထားချက်

စဉ်	လျာထားမည့် မြေဧက	လျာထားမည့် မြေကွက်ပေါင်း	လျာထားမည့် နေရာ
-	-	-	-

အခန်း(၁၀)

အထွေထွေ

အခြားတင်ပြလိုသည့်အချက်များ

၅၀။ တင်ပြရန်မရှိပါ။

နိဂုံး

၅၁။ မိုးမောက်မြို့နယ်၏ ဒေသဆိုင်ရာအချက်အလက်များကို ဌာနဆိုင်ရာများမှပေးပို့သော အချက်အလက်များ၊ ဒေသဆိုင်ရာအချက်အလက်စာစောင်များ၊ မှတ်တမ်းများအပေါ်တွင် အခြေခံလျက် အကျဉ်းချုံး ပြုစုထားခြင်းဖြစ်ပါသည်။ ဒေသဆိုင်ရာ အချက်အလက်များအား မှတ်တမ်းတင်စုစည်းတင်ပြခြင်းအားဖြင့် မိုးမောက်မြို့နယ် တစ်ခုလုံး၏ အချက်အလက်နှင့် ဖွံ့ဖြိုးတိုးတက်မှုအခြေအနေများကို လေ့လာသိရှိနိုင်ပြီး မိမိတို့၏ လုပ်ငန်းများကို အထောက်အကူပြုမည်ဖြစ်ပါကြောင်း တင်ပြအပ်ပါသည်။

မြို့နယ်အထွေထွေအုပ်ချုပ်ရေးဦးစီးဌာန  
မိုးမောက်မြို့

ရက်စွဲ၊ ၂၀၂၃ ခုနှစ်၊ မတ် လ ရက်